

FR. HELLWALDA

ZEMĚ A OBYVATELÉ JEJÍ.

ILLUSTROVANÁ ZEMĚPISNÁ

DĚJEPISNÁ A NÁRODOPISNÁ KNIHA DOMÁCÍ.

VZDĚLALI

JUSTIN V. PRÁŠEK A JAK. MALÝ.

EVROPA.

V PRAZE.

NAKLADATEL FR. A. URBÁNEK, KNIHKUPEC
pro literaturu paed. i hudební a pomůcky učební.



Hellwald

EVROPA.

ILLUSTROVANÁ ZEMĚPISNÁ, DĚJEPISNÁ A NÁRODOPISNÁ

KNIHA DOMÁCÍ.

DLE

FR. HELLWALDA

VZDĚLAL :

J. V. PRÁŠEK

54 X 1063

S 98 VYOBRAZENÍMI V TEXTĚ A 27 OBRÁZKOVÝMI PŘÍLOHAMI.

V PRAZE.

NAKLADATEL **FR. A. URBÁNEK**, KNIHKUPEC
pro literaturu paed. i hudební a pomůcky učebné.

OBSAH.

	Str.		Str.
Předmluva	3	Království Španělské	282
Zpráva o spisovateli (životopis Fr. Hellwalda)	7	Francie	297
Úvod	11	Království Italské	316
Všeobecné úvahy	17	Veliká Britannie a Irsko	340
Povrch Evropy	26	Švédsko a Norsko	362
Polouostrov Iberský	26	Království Dánské	378
„ Italský	35	„ Nizozemské	385
„ Illyrský	50	„ Belgické	392
Západní Evropa	74	Říše Německá	399
Alpy	97	Švýcarsko	427
Popis horstva alpského	108	Rakousko	432
Evropa střední	151	Císařství Ruské	570
Sudety a Karpáty	168	Knížectví Srbské	602
Severní Evropa	251	„ Černohorské	609
Východní Evropa	263	Knížectví Rumunské	611
Národové a državy Evropské.		„ Bulharské	618
Království Portugalské	277	Království Hellénské, čili Řecké	621
		Evropské Turecko	627

PŘEHLED ILLUSTRACÍ.

(ABECEDNÍ POŘÁDEK.)

	Str.		Str.
Obrázek povšechný	15	Gibraltar	17
Akademie Petrohradská	592	Helgolandská úskalí	164
Akropolis v Athenách (přil.)	623	Hellwald Fr. (podobizna, obr. titulní.)	
Ambras, zámek v Tyrolsku	478	Hluboká	221
Ariccia	46	Hora Zelená	521
Baskové	288	Hrad andělský v Římě (přil.)	334
Bedřichův hrad v Kodani	380	Hrad Bedřichův v Kodani	380
Benátky (Most vzdechů) (přil.)	520	Hrad Střekov (přil.)	186
Boulevard Oděský	266	Hraděany v Praze	500
Berlín (zámku král. nejstarší část)	412	Chrám hlavní Štraszburský	421
Brána železná	51	Chýže Samojedské	272
Brocken	161	Interlaky a Jungfrau (přil.)	118
Bulharský břeh Dunaje	52	Janov	326
Budapešť	565	Jezero Černé na Šumavě (přil.)	177
Campagna římská	44	„ Komské	327
Čafihradské typy	641	„ Loch Lomondské	93
Čafihradský přístav (přil.)	640	Jungfrau a Interlaky (přil.)	118
Corte na Korsice	315	Jungfrau a Mürren	428
Černohorec	610	Jungmanův rodný domek v Hudlicích	522
Děvín (přil.)	142	Kalmykové	585
Dívka hornobavorská	401	Kalvarie (vrch) v jeskyni Pustojenské	249
Drážďany	423	Kaple Tellova na jezeře Vierwald-	
Eliščin most ve Vídni	471	stettském	42
Esorial (přil.)	32	Karlštejn	19

	Str.
Kodaň (Hrad Bedřichův)	380
Konopiště	519
Kostel v Burgundě	365
Kostel kláštera Smolnoiského	594
Kotar	54
Kotor (přil.)	489
Kozák	647
Krajina laponská	260
Křivoklát	523
Kroje slovanské I. II. (přil.) 432 a	570
Labský slap (přil.)	204
Laponec	375
Laponská krajina	260
Macocha (přil.)	226
Malá Strana v Praze	501
Matterhorn	111
Monako	39
Montreux	431
Most Certův na silnici Svatogott-	
hardské	103
Most Eliščin ve Vídni	471
Most vzdechů v Benátkách (přil.)	328
Mürren a Jungfrau	428
Museum berlínské	413
Mys Landsend v Cornwallu	88
Neapol (přil.)	47
Oděský Boulevard	266
Oliva	40
Operní dům nový ve Vídni	468
Orlík	516
Ostravice Vysoká (přil.)	540
Ostrov Wight	352
Ověčák skotský (přil.)	92
Pád rýnský	153
Palác soudní v Paříži (přil.)	312
Palackého rodný domek v Hodsla-	
vicích	540
Palais du Corps legislatif	311
Pastýři v Bretagni	76
Pernštejn	543
Petrohradská akademie	592
Pifferarové	323
Place royale v Bruxellích	397
Pohoří Sieben	160
Pobřež na Islandě	383
Pola (přil.)	484
Pomník Karla IV. v Praze	504
Pop ruský	591
Praha (Hradčany)	500
Praha (Malá strana)	501
Praha (Karla IV. pomník)	504
Praha (Vyšehrad nyníjší)	508
Přístav Cařihradský (přil.)	640
Průlom iskerský	67
Průsmyk Pertusský	26
Pusta uherská (přil.)	560
Rím (andělský hrad) (přil.)	334
Rip	188
Riva (přil.)	480
Rožmberk	181
Rumun	614

	Str.
Rumunka	615
Ruský selský dům	587
Saleburk	476
Samojedské chýže	272
Sedlák ruský	25
Sedlák švábský	400
Selka jihoruská	577
Selský dům ruský	587
Sieben, pohoří	160
Silnice v Norimberce (přil.)	424
Silnice v Sevilli	284
Skotský ovčák (přil.)	92
Slap labský (přil.)	204
Slap trollhattský	257
Slovanské kroje I. II. (přil.) 432 a	570
Sorrento	47
Splav norský	368
Střekov, hrad (přil.)	186
Stuttgart (vnitřek starého zámku)	420
Subiaco	45
Štěpánský velechrám ve Vídni	465
Straszburský hlavní chrám	421
Švábský sedlák	400
Tatry (přil.)	284
Theby (přil.)	142
Točník a Žebrák	521
Tower	351
Trnovo	69
Tržiště nové v Amsterdamě	391
Typy Cařihradské	641
Tyrol, zámek u Merana	481
Údolí Mont Dora	84
Rosenluiské v Bernském	
horstvě	112
Uherská pusta (přil.)	560
Úlice v Norimberce (přil.)	424
Úskalí Helgolandská	164
Úžlabina Pankorbská	31
Velehrad	541
Velechrám Svatoštěpánský ve Vídni	465
Veliký zvon (přil.)	128
Via mala	116
Videň (most Eliščin)	471
Videň (nový operní dům)	468
Videň (velechrám Svatoštěpánský)	465
Wight, ostrov	352
Vodopád Norský (přil.)	255
Vrch Kalvarie v jeskyni Pustojenské	249
Vyšehrad nyníjší v Praze	508
Zámek Ambras v Tyrolsku	478
Zámek Heidlberský (Otto-Jindřišská	
stavba)	153
Zámek král. v Berlíně (nejstarší	
část)	412
Zámek Stuttgartský starý (vnitřek)	420
Zámek Tyrol u Merana	481
Zvon Veliký (přil.)	128
Žebrák a Točník	521
Železnice na Rigi	121
Zně růžové v Bulharsku	620

ZEMĚ A OBYVATELÉ JEJÍ.

PŘEDMLUVA.

Vysoký stupeň rozvoje, k jakému se za naší doby povznesly vědy přírodní, nemohl zůstaviti pozadu zeměpis, jenž stojí v první řadě mezi nimi. Pokroky, které tato věda učinila v našem století, jsou v pravdě ohromné, každé desetiletí obohacuje ji mnohem větší měrou, nežli se dalo před tím v celém století. Při tom dostalo se zeměpisu v samé jeho podstatě valného rozšíření na obory nové, čímž přibylo mu nemálo zajímavosti; množství pak nových objevů napořád vzrůstající nepřestává lákati zvědavost všech vzdělanějších tříd, tak že zeměpis stal se za naší doby jednou z nejoblíbenějších věd.

Velevýznamná jest dále snaha našeho věku, učiniti výsledky pracného vědeckého pátrání majetkem co možná všeobecným, což jeví se pilným vzděláváním veškerých odvětví vědeckých způsobem populárním, všem srozumitelným. Následkem toho vytvořila se zvláštní prostonárodní literatura, přebohatá na spisy z nejrozličnějších oborů vědeckých, jejíž působení na rozšiřování užitečných vědomostí do nejširších

4

kruhův jest jedním z nejmocnějších činitelů duševního pokroku našeho věku.

Také literatura česká účastní se chvalně tohoto důležitého kulturního ruchu, i může se vykázati mnohým zdařilým plodem toho druhu, který se ctí obtojí vedle podobných děl kterékoli větší a dospělejší literatury evropské.

Že však takové popularisování vědy neděje se u nás ještě v té rozsáhlosti, jako u národův jiných, četnějších, pokročilejších anebo příznivěji postavených, toho příčinu nesou neblahé, námi nezaviněné okolnosti, které vůbec volnějšímu rozvoji naší národnosti na překážku jsou. Mezi vědeckými odvětvími, v tom ohledu u nás dosavad zanedbanými, nachází se jmenovitě zeměpis, v jehož oboru vykazuje naše literatura hlavně jenom spisy speciální ku potřebě školní. Díla většího, které by celou disciplinu tuto v úplnosti své obsahovalo, dosavad nemáme, a nelze se nadíti, že bychom se ho brzy domohli. Práce, spojená s opanováním, spořádáním a vzděláním tak ohromného materiálu, nahromaděného v průběhu delší doby činností jak jednotlivců tak i četných zeměpisných spolků po celém světě roztroušených, vymáhá tolik sil a tolik času, že bychom zajisté ještě dlouho čekati musili na spis takový, kdybychom tuto citelnou mezeru v literatuře naší vyplniti chtěli dílem původním.

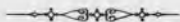
A přece jest potřeba takového spisu dolehavá a v pravém slova smyslu bolestně cítěna; neboť každé další prodlévání má v zápětí nenahraditelnou ujmu našich kulturních zájmů. V takovém případě musí každý jiný ohled ustoupiti praktičnosti, která velí, ohlédnouti se jinde po důkladném

díle takovém a přizpůsobiti je poměrům a okolnostem našim. Nejprůhodnějším k tomu shledali jsme býti spis Hellwaldův „Die Erde und ihre Völker“, výtečný ve svém způsobu, který v krátké době došel po celém Německu všeobecné obliby a neobyčejného rozšíření. Hellwald dobyl si od několika let velmi zvučného jména v oboru, jež co redaktor chvalně známého časopisu „Das Ausland“ zastupuje, a tento nejnovější jeho literární plod podává nový důkaz o jeho vědecké důkladnosti. Avšak nejenom že toto dílo jeho stojí úplně na výši vědy, ono má i tu vzácnou vlastnost, že přístupno jest obecenstvu nejširšímu. Živě, poutavě a opravdu proustárodně vyličuje tu spisovatel vše, co v ohledu země-, národodějepisném vzdělance zajímá, při čemž tak veliké množství poučné látky v jedno shrnul, že v tom ohledě dílu tomu málo které jiné se vyrovná. K lepšímu pak znázornění opatřen jest spis přehojnými vyobrazeními, ježto nám předvádějí nejrozmanitější krajiny, budovy, národní typy, zaměstnání, obyčeje a charakteristické výjevy, provedenými opravdu umělecky, tak že kniha rovná se krásné bohaté obrazárně.

Tento spis vybrali jsme s dobrou rozvahou z četných toho způsobu děl, abychom jej u volném překladě, bedlivě prohlédnutý, v některých nedopatřeních opravený, místy skrácený, jinde dle potřeb našich porozšířený podali obecenstvu českému se všemi bohatými ilustracemi originálu. Že nákladným tímto podnikem přicházíme vstříc mnohostranému přání, toho důkazem jsou četné hlasy jej vítající a schvalující. Budeť tu podána lidu našemu pravá národní a domácí kniha, kterou s prospěchem bude moci čísti mladík i dospělý muž, nechť povolání a stupeň vzdělanosti jeho jsou jakékoliv,

a čerpati z ní přehojné poučení nejenom k rozšíření vzdělávatelných svých vědomostí, nýbrž i ku mnohé praktické potřebě.

O výtečné síly k přiměřenému vzdělání takového díla, úkolu to zajisté nesnadnému, jest vydatně postaráno, se strany pak vydavatele bude všeliká péče o to vedena, aby vycházení sešitů pokračovalo pravidelně, ano spíše s rychlostí zvětšenou, jakož i v každém jiném ohledě bude oprávněným přáním velectěných p. t. odběratelů všemožně hověno.



Zpráva o spisovateli.

Proslulý spisovatel, jehož dílo, milý čtenáři, před sebou máš, **BEDŘICH ANTONÍN HELLER VON HELLWALD**, narodil se dne 29. března l. 1842 v Padově v Benátsku, kde otec jeho, pozdější c. k. rak. polní podmaršálek, tehdá byl setníkem v generálním štábě. Za dětství svého žil Hellwald ponejvíce v rozličných městech Rak. mocnářství, kam jej vedlo povolání otcovo, jmenovitě ve Vídni, v Praze, v Č. Budějovicích, v Celovci, v Lublání, v Terstě, ve Videmu a v Miláně. Vychování měl on i mladší jeho bratr Ferdinand, později magistrální tajemník svrchovaného řádu Johanitů v Římě, při kočovném životě tomto, vyžadujícím vždy delšího, druhdy několikaletého pobytu na jednom místě, velmi pečlivé. Otec jejich, jsa činným na poli literárním a jako vojenský spisovatel proslulým, vydržoval doma pro oba syny zvláštního vychovatele, dávaje ve vyučování přednost přísným vědám, jako všem oborům matematiky, děje- a zeměpisu, avšak i studiu klasických a moderních řečí. Vychovatel, neobyčejně vzdělaný to, již obstarlý muž, bývalý důstojník u francouzského dělostřelectva, provázel po mnohá léta na všech cestách rodinu Hellwaldovu, jejíž otec byl se zatím stal generálmajorem. Když se konečně otec roku 1856 odebral na odpočinek, usadil se trvale ve Vídni, kdež se dovršilo vychování obou bratrů. Po své vůli dal se B. Hellwald, odbyv zkoušku kadetní, mladík jsa 16tiletý, vřaditi do vojska rakouského k 23. pěšímu pluku barona Alemanna, stal se dne 9. března 1859 poručíkem u lombardského pěšího pluku svob. pána Bianchi č. 55 (nyní hraběte Gondrecourta), a když vlaské mužstvo pluku tohoto po nešťastné válce r. 1859 a po postoupení Lombardska propuštěno bylo, přesazen byl k českému nově utvořenému pěšímu pluku hraběte Mensdorff-Pouilly č. 73. (nyní Viléma vévody Vírtemberského). Po jednoroční dovolené, již ve Vídni a na rodinném statku v Döblinku prožil a hlubšímu vzdělání svému věnoval, odebral se Hellwald r. 1860 k no-

vému pluku svému do Krakova, kdež dlel přes zimu r. 1860—1861. Na jaře roku 1861 přidělen byl generálnímu štábu ve Vídni, kdež zůstal do léta roku následujícího. Potom na krátko dovolenou obdržev dal se na cesty do Bavor, Durinských státův a do království Saského, odkud se zase vrátiv byl přidělen k třetímu, tehdy v Chebě ležícímu praporu. Tam dal se Hellwald poprvé do menších prací spisovatelských a uveřejnil v létě r. 1863 několik drobných článků v časopisech „Globus“ a „Ausland“. Touha jeho nesla jej obzvláště ke studiu zeměpisnému a stala se mocnější, když přistoupil k c. k. zeměpisné společnosti ve Vídni. Poněvadž otec jeho onemocněl, odvolán byl Hellwald v létě roku 1863 do Döblinku, kdež mu času popráno, aby všecek věnoval se oblíbenému studiu svému. Potom vrátil se zase do Chebu; ale smrt otce jeho přiměla jej v lednu r. 1864 odebrati se opět do Vídně, kdež, ač před několika měsíci byl se stal nadporučíkem, odhodlal se vzdáti se vojenského života, by co nejstarší z rodiny byl k ruce matce své.

I zaměnil v létě r. 1864 vojenský úřad za jiný, který se mu v jednom z největších, tehdy právě založeném úvěrním ústavě naskytl. Ale již po uplynutí několika měsíců seznal, jak pochybil krokem tímto, ježž odčiniti nebylo možno. Záhy totiž neobvyklé zaměstnání toto, obzvláště pak povaha a názory lidí, mezi nimiž pojednou se ocítil, zprotivily se mu měrou takovou, že nedocházel odměny za zklamané očekávání, leda ve chvílích prázdných, kdy pokochával se se vši horlivostí v zeměpisném a dějepisném studiu. Vskutku nezůstala leta 1864—1866 pro vědecké působení jeho bezvýznamná, neboť tehdy právě položil Hellwald základy k obsáhlým sbírkám, výpisům a poznámkám, což časem jsouc dále pěstováno umožnilo jemu vydati nejdůležitější jeho spisy, jež jsou „Kulturní historie“ a „Země a obyvatelé její“. Zejména poutaly pozornost jeho osvěta a dějiny národův amerických před Kolumbem, ve kterémžto oboru, toho času málo pěstovaném, v kruzích odborných za nedlouho si získal pověstí nevšední. Dopisoval si s mnohými vynikajícími učiteli americkými, a plod práce této, neveliký spis „O stěhování národův amerických“, přeložen byl za nedlouho do angličiny. I zevnitřního uznání došel, neboť již začátkem roku 1865 dostalo se mu od J. V. císaře Mexického Maximiliána důstojnického kříže řádu guadelupského.

Válka r. 1866 poskytla mu příležitosti, aby opět vstoupil do vojska rakouského, což mu také beze všeho povoleno bylo. Stav se poručíkem hulánského pluku hraběte Grünne č. 1. přidělen byl k hlavnímu stanu armády severní, načež po nešťastných událostech

u Hradce Králové přidán byl s částí armády k hlavnímu stanu Jeho císaře. Výsosti arcivévody Albrechta do Vídně, kdež zastával po nějaký čas službu u pozorovacího sboru na Lysé Hoře, a když učiněno bylo příměří, nastoupil službu u pluku svého, který ležel ve Slezsku. Poněvadž však všechny země, jimiž cesta vedla, byly nepřátely obsazeny, bylo mu konati dlouhou okliku přes Budín, Debrecín, Košici, Tarnov a Krakov, než na stanici svou dorazil. Když se byl ve Slezsku několik neděl zdržel, došel pluku jeho rozkaz, táhnouti do Lugoše v Banátě, na kteréžto cestě, šest neděl trvajících, Hellwald vědomostí své o Uhrách, které od severozápadu do jihovýchodu koňmo procestoval, nemálo zdokonalil. Sotva že byl na stanici svou v Banátě dorazil, odvolán jest do Vídně, kdež jmenován byl od Streffleura členem redakce vojenského časopisu, kterýžto úřad zastával až do konce roku 1869. Tam dostalo se mu příležitosti, aby studiem svým s novou horlivostí se věnoval a je také na jiné obory rozšířil. Tou dobou složil své dílo větší, dvousvazkový totiž spis: „Maximilián I., císař Mexický, a nástin historie císařství tohoto.“ (Ve Vídni u V. Braumüllera. 1869, 8. 2 sv.) Opustiv Ameriku obrátil zřetel svůj k Asii, což způsobily hlavně vítězné pokroky, jaké vojsko ruské ve střední Asii činilo. Přednáška o některých jejích podrobnostech, již měl Hellwald ve Vídeňském kasíně vojenském, přiměla tehdejšího ministra vojenství, svob. pána z Kuhnu, který právě přítomen byl, že přidělil jej presidiální kanceláři, kdež mu svěřeny byly tiskové záležitosti. I zde používal Hellwald každé prázdné chvíle, aby ve studiích svých pokračoval, rozšířil své spojení s cizími učenici a odborníky a dostal se do nejužšího styku s vědeckými kruhy Vídeňskými, následkem čehož stal se členem rozličných společností vědeckých a vzneseny naň rozličné čestné úřady. Než i za hranicemi došel uznání, jmenován jsa členem zeměpisné společnosti v Mexiku, Paříži, Ženevě a Novém Yorku. Na cestách, k nimž každoročně na šest až osm neděl dovolenou obdržel, seznal různé kraje Německa, Nizozemí a Belgie, jakož i Švýcar, došed ve všech těchto krajinách přátelského přijetí. Zvláště získal si za důvěrného přítele Peschla, tehdejšího redaktora „Auslandu“, kterýž ochoten byl každou chvíli Hellwalda pohostinně přijati, a jej také, když se redakce vzdal, jakožto dávnolehého spolupracovníka váženého časopisu tohoto za nástupce svého doporučil. Na radu otcovského příznivce svého, říšského ministra vojenství barona Kuhna, ujal Hellwald vskutku nabízený jemu úřad redaktora „Auslandu“, vystoupil z činné služby u pluku svého do zálohy a přestěhoval se 1. ledna 1872 do Augsburgu.

Od té doby nedoznal patrně život Hellwaldův žádné podstatné změny, neboť žil tiše, dalek všeho veřejného hluku, zabrán jsa jenom do svých studií. V Augsburku zdělal si plán svých „Kulturních dějin ve přirozeném rozvoji“ (v Augsburku u Lamparta 1874, 8°), kteréžto dílo rázem dalo základ slávě Hellwaldově a přátely i nepřátely jeho podivením jalo. Od 1. ledna 1873 usadil se Hellwald v Cannstattě u Stuttgartu, odkud často odchází navštívit svých učených přátel německých. Cílem cest jeho každoročně z jara konaných je od r. 1874 Řím, kde žije bratr jeho Ferdinand; v létě cestuje po severním Německu nebo po Švýcarsku, po Francii nebo Dánsku a Švédsku. Nabíráv si tolik vědomostí o všech končinách evropských a naučiv se pozorovati a posuzovati nejrozmanitější národy, jest Hellwald nad jiné schopen, sepsati dílo jako „Země a obyvatelé její“, kdež nebera zřetele k žádné zvláštní národnosti spravedlivý úsudek v každé příčině podává. Již v „Kulturní historii“ od něho vydané patrně je důstojné ocenění Slovanstva a kulturního úkolu jeho, věc to u spisovatele německého velevzácná. Aby však duševní život pozoruhodného kmene tohoto lépe pozorovati mohl, dal si Hellwald všemožnou práci, aby seznal řeč a literaturu ruskou, za kterýmžto účelem se dal po dvě léta v Cannstattě vyučovati ruské řeči. Od té doby, co válka východní nastala, bojoval Hellwald slovem i písmem za zájmy ruské a jihoslovanské, stotožňuje je s prospěchem civilisace vůbec. Nedávaje se ničím unéstí bojuje rázně bystrým duchem svým proti osmanstvu evropskému, turkomilství. Jinak nepřidává se Hellwald k žádné politické straně, nýbrž snaží se, aby povznesl se nad interesy jednotlivých stran; haní a chválí u všech, co hany nebo chvály zasluhuje, pročez jej také liberálové, ba radikálové, jako konservativci, atheisté jako jesuité a ultramontáni brzy za stoupence brzy za protivníka svého prohlašují. Hellwald může se chlubit, že náleží k nejslavnějším mužům naší doby; rozhodný úspěch, jakého spisy jeho docházejí, působí, že mu není nesnadno, s filosofickou chladností snášeti křiky protivníkův a těšiti se na lepší úsudek budoucího pokolení.



Ú V O D.

Země, jejímž popisem toto dílo se zabývá, jest kulovitá hvězda v prostoru světovém, otáčející se co planeta v průvodu přátelské družice, noci naše osvětlující luny, v něco více nežli 365 dnech kolem světlo- a teplotárního tělesa, slunce, jakých nesmírný prostor světový asi neschíslná množství obsahuje. Planetami čili oběžnicemi nazýváme ona tělesa nebeská, která, sama v sobě temná jsouce, skvějí se světlem pouze od slunce vypůjčeným. Oběžní doba 365 dní slove nám rokem, jež dělíme na dvanáct měsíců, tyto na týdny a týdny na dny, čímž nabýváme měřítka pro počítání času. Dnem rozumíme čas, jehož potřebuje země k úplnému se otočení kolem vlastní osy směrem od západu k východu. Země tedy točí se sama okolo sebe, vykonávajíc zároveň oběh kolem slunce, z kteréhožto dvojího pohybu vzniká řada úkazů pravidelně se opakujících, o nichž tuto stručně promluvíme.

Na každé kouli, která se otáčí, nacházejí se dvě naproti sobě stojící místa, jež zůstávají klidná; ta u země nazýváme točnami čili poly, a obě spojuje osa zemská, totiž ona ideální čára, kolem níž země se otáčí. Jedna z těchto točen se nazývá arktickou čili severní, druhá antarktickou čili jižní. Onen kruh, který uprostřed točen, od obou stejně vzdálen, zemi objímá a na stejné dvě půlky dělí, jmenuje se rovník (aequator), obě pak polovice země severní a jižní polokoule. Abychom určitě naznačovali mohli polohu rozličných míst na zemi, myslíme si další kruhy síťovitě přes ni položené, a to tím způsobem, že jedny z nich procházejí oběma točnami, druhé pak rovnoběžné jsou s rovníkem. Onyno, protínajíce se všechny na točnách, jsou tím samým stejně dlouhé a slovou poledníky (meridiany); odlehlosti mezi nimi jsou stupně délky, jimiž určují se vzdálenosti ve směru od západu k východu a naopak. Kruhy, které si myslíme

rovnoběžné s rovníkem, stávají se, což samo sebou se rozumí, vždy menšími, čím dále postupují k točnám, a odlehlosti jejich od sebe nazýváme stupni šířky, jimiž naznačuje se severní neb jižní poloha místa. Známe-li tedy délku a šířku nějakého předmětu na zemi, tedy, poněvadž ideální poledníky a rovnoběžné kruhy se protínají, jest poloha jeho co nejurčitěji ustanovena.

Avšak země není pravá koule, čímž rozumíme těleso naprosto a stejnoměrně kulaté, nýbrž podoba naší planety jest jenom kulovitá, totiž ona má největší podobnost ke kouli (sféře), i nazýváme ji sferoidem, jehož vlastní podoba však není ještě důkladně vyšetřena. Víme však, že na obou točnách tento sferoid jest zploštěn, a naproti tomu na rovníku vyvýšen, kterouž okolností pravidelnost ideálních kruhův, jak snadno pochopiti, trpěti musí. Nejsou to tedy také žádné pravé kruhy, nýbrž jenom velmi kruhovitě schodnice čili elipsy. U kruhů rovnoběžných na tom mnoho nezáleží, ale poledníky jsou na blízku točen stlačeny, t. j. vzdálenost od sebe dvou rovnoběžných kruhů stává se tím větší, čím více se přibližují k točnám. Nejmenší stupně šířky a největší stupně délky nacházíme tedy na rovníku a nejbližše něho, největší stupně šířky a nejmenší stupně délky na točnách a nejbližše u nich.

Tento zemský sferoid obíhá tedy, jak již praveno, kolem slunce, které může osvětlovati jenom půlku jeho k ní obrácenou. Kdyby země neotáčela se okolo své osy, musila by ta polovička její, která by byla obrácena ke slunci, míti ustavičný den, jak se to nachází při našem sputniku, měsíci, který nám ukazuje vždy touž polovici svého povrchu. Ale poněvadž se země točí okolo své osy, musí každému místu na zemi nastati střídavě den a noc. Jako všechny ostatní hvězdy, objevuje se také slunce v každém místě zemského povrchu na obzoru, opíše zdánlivý denní oblouk a zase zmizí pod obzorem. Když nějaká hvězda dosáhne nejvyššího místa svého denního oblouku nad obzorem, říkáme, že vrcholí (kulminuje), a vrcholící bod slunce nazýváme časem poledním. Slunce stojí pak zrovna v tom kruhu poledníkovém, jež si myslíme jakožto procházející dotyčným místem, a poněvadž každý bod nějakého rovnoběžného kruhu zemského má jiný poledník, následuje z toho, že také všechna v rozličných polednících položená místa mají v rozličných dobách poledne, dle toho, jak slunce ve svém zdánlivém běhu ponenáhlu od jednoho poledníku k druhému postupuje. V každém okamžiku tedy mají na zemi všechny denní časy své místo, t. j. směrem k západu a východu musí denní čas pro rozličná místa také rozličný býti, a sice čím západnější jest


poloha některého místa, tím později má poledne. V Paříži jest tedy později poledne nežli v Praze, v Praze pak zase později nežli v Cařihradě, a na Novém Zeelandě jest skoro půlnoc, když mají Pařížané poledne. Může tedy mezi dvěma místy býti rozdíl nejenom v hodině, nýbrž i ve dni a datum, čímž vysvětluje se pamětihodná ta okolnost, že ti, již od východu na západ konají cestu kolem země, ztrácejí den, t. j. že po svém návratu zůstávají o jeden den v kalendáři pozadu, a naopak, že cestující od západu na východ jsou o jeden den napřed.

Země neobíhá kolem slunce v ploše rovníkové, nýbrž dráha její křížuje se s rovníkem pod úhlem $23^{\circ} 27' 30''$. Dráhu země kolem slunce nazýváme ekliptikou, a úhel tento vyjadřuje sklonitost čili nachýlenost ekliptiky. Tato pak opět není pravý kruh, nýbrž elipsa, která však od kruhu jen málo se uchyluje, a v jejímž jednom ohnisku se nachází slunce. Z toho zase následuje, že země není vždycky od slunce stejně daleko vzdálena. Poněvadž však rovník a ekliptika, tvoříce spolu úhel, musejí se někde protínati, tož alespoň dva body jsou jim společné, a tyto dva body leží na obou koncích malé osy elipsy. Když tedy země nachází se v těchto bodech dráhy své, pak stojí slunce v rovníku, a noc a den jsou na celé zemi stejně dlouhé; to stává se jednou z jara a jednou na podzim, pročež mluví se o rovnodennosti jarní a podzimní. Jakmile země opustí bod jarní rovnodennosti, obracuje se točna severní pomalu k slunci, až dospěje ku konci veliké osy své dráhy. Pak jest severní točna úplně k slunci obrácena, točna jižní úplně od ní odvrácena. Po celé jedno otočení se země kolem osy slunce pro onuno ani nezapadá, pro tuto ani nevychází. Na všech ostatních místech země jsou dle jejich polohy k severu neb k jihu noci delší nežli dni a naopak. Nejkratší noc a nejdelsí den nastane severní polokouli v době letního slunovratu, t. j. bodu obrátového, když slunce zdá se nastupovati svůj zpáteční běh. Za zimního slunovratu děje se pravý opak toho, jižní točna má ustavičný den, severní točna ustavičnou noc. Za přřčinou sklonku ekliptiky zůstávají v čas slunovratu všechny body povrchu zemského, které jsou od točen méně než o $23^{\circ} 27' 30''$ vzdáleny, po celou dobu jednoho otočení se země kolem osy své buď uvnitř anebo vně osvětlení slunečního. Oba tyto kruhy, vzdálené od točen o tolik, co skloněk ekliptiky obnáší, slovou kruhy polární, kdežto kruhy, naznačující největší vzdálenost slunce v dobách slunovratův, od rovníka též $23^{\circ} 27' 30''$ vzdálené, slovou obratníky. Severní z nich jest obratník raka, jižní obratník kozorožce. Ty části povrchu zemského, jež

kruhy tyto ohraničují, tvoří pět pásem zemských, rozeznáváme totiž pásmo tropické, ležící mezi oběma obratníky, dvojí mírné pásmo mezi obratníky a polárními kruhy, konečně dvojí pásmo polární uvnitř polárních kruhův.

Z uvedeného tuto měnícího se postavení země k slunci následuje, že rozličné body země mají v rozličných dobách ročních také rozličné dlouhé dny a noci. Pod rovníkem jsou den a noc napořád stejně dlouhé; točny a nejbližší okolí jejich mají střídavě šest měsíců den a šest měsíců noc, a to vždy tak, že na severní točně jest den, když na jižní jest noc, a naopak. Uvnitř kruhů polárních kolísá délka dne a noci dle šířky (nejdelší den trvá tam 5, 4, 3, 2, 1 měsíc, a rovněž tak nejdelší noc); v pásmě mírném střídají se stále den a noc, a rozdíl délky jejich stále ubývá, čím více roste vzdálenost od točen; konečně v pásmě tropickém rozdíl tyto pomalu se vyrovnávají.

Podobně má se věc s počasími ročními, o čemž jednáno bude při každém dotýcném obvodu.







Gibraltar.

VŠEOBECNÉ ÚVAHY.

Jasně a zřetelně shlíží oko pozorovatele, stanoucího na rejdě severoafrické Ceuty (čti Seuty), obrysy protějšího břehu evropského; nebo jako souvisí Afrika na východě s trupem Starého světa pouze úzkou šíjí, též tak oddělena jest od Evropy na sever jen úzkým průlivem Gibraltarským (čti Chibaltarským neb Džibreltrským), známým z minulosti starověké pode jménem sloupů Melkartových. Trosky Starého světa rozložené severně od Afriky tvoří zemědíl Evropu, „náš“ zemědíl, na němž národové nejvýše pokročilí obývají, z něhož se veškerá mysl lidská ošlechtěná paprskovitě rozprostírá po celé zemi, námi v užším slova smyslu světem nazývané. Podobou svou shoduje se Afrika s Evropou, neboť oba zemědíly jsou vlastně veliké, na západ se prostírající polouostrovy, částky Asie, tvořící trup neboli jádro Starého světa čili východní pevniny; avšak proti Africe jeví se rozdíl tím, že Evropa s Asií souvisí rozlehlým územím, kteréž nedopouští určitého rozhraní obou zemědílův. Obvykle klade se zeměpisné rozhraní mezi Evropou a Asií na hřeben směrem severovýchodním běžícího pohoří Urálského, avšak útvar pohoří toho tou měrou běžnému ponětí zeměpisnému odporuje, pokud na obou svazích nejvíce ani rozvodí dosti patrného ani velikého rozdílu v lidstvu a zjevech přírodních. Vždyť ani v politickém ohledě není tu větších rozdílů, neboť ruské gubernie Permská i Orenburská zasahují ze západu evropského přes hřeben urálský také na východ asijský.

Mírné svahy po obou stranách pohoří Uralského a hojná předhoří a rovným povrchem činí přechod přes pohoří velmi snadným, jakož také i rozvodí Volhy a Obi sotva známým jest; pročez zdá se býti domněni o „hradbě Uralské“ lichým. Z úterka na středu jsme přejížděli Urál, ježž viděti jsem byl žádostiv. Nespím, noc nebyla tmavá, hledím, mrznu, a již slunce osvítilo den, když mi praveno, že již na nejvyšším místě Uralských hor se nalézáme — ale nevidím, čeho jsem očekával. Zmýlil jsem se velmi ve svém domněni o horách Uralských. Zdá se mi, že hledím se silnice proti Sichrovu (u Turnova) na Podol Svijanskou; tak jsem se znenáhla na rozlehlý hřeben Urálu dostal, jako nevěda že se k vrchu jede. Na severní straně se prý výšina Uralských hor tratí, na jižní pozdvihuje. Jinak se nedá upříti znamenité vyvýšení hřbetu uralského, neboť roste ono již na deset mil.“ *)

Nechť pak si již sebe dáleji k východu hranice evropské kládeme, zůstává Evropa přece zemědělem nejmenším, předností v té příčině jen Australii ustupující. Avšak žádný zeměděl nevyrovná se Evropě rozmanitostí útvaru půdy a sličností krajových obrysů. Rozmanitost útvaru spojená s výtečnou polohou zeměpisnou našeho zeměděl, ležícího téměř vesměs v pásmě mírném, podporuje šťastnou různost plodin přírodních, rozvoj břehů pak dopouští, aby tvořila se hojná střediska vzájemných stykův, bohatým rozčleněním souše mezi sebou s dostatek sblížená. Nikdež zajisté nejsou polouostrovy tak ostře, určitě vyznačeny jako v Evropě, kteráž pouze na východě v rozsáhlejší souš se rozšiřuje. Rozlehlý východ Evropy zaujat jest slovanskou říší Ruskou, ostatním národům vykázán úzký neprostorný obyvatel v západních končetinách zeměděl. Ještě poněkud soustřeďuje se tak zvaná střední Evropa, kdež po výtce svá sídla rozbili národové kmene germánského čili německého; jih a západ její jsou podivným způsobem rozčleněny a hodily se od pradávna výborně, aby vzdělanost se v nich rozvinula a přístím dobám zachovala. Také mají polouostrovy jihoevropské, Pyrenejský čili Iberiský, Italský a Ilyrský (Balkánský nebo turecko-řecký) mnohem větší důležitost než severoevropské, Jutský čili Dánský a Skandinávie, jichž méně hostinné břehy teprva v dobách pozdějších životu ušlechtilějšímu se otevřely. Ba i jižního polouostrova Krimu v Černém moři jako někdejšího střediska samostatné državy dotýká se historie, naproti čemuž o velikých severoruských polouostrovech, o Kole a Kaninu, sotva v knihách zeměpisných bližších zpráv se dočteme. Příčinu toho také hledati jest v tom, že polouostrovy tyto postrádají namnoze rázu samostatného, jsouce více stejnorodými přívěsky okolní souše, kdežto tři veliké jižní polouostrovy evropské v tomto ohledu činí pamětihodný opak ku protější jednotvárnosti břehův afrických. Mezi jihoevropskými polouostrovy a protější

*) Michal Kotler v Časop. Č. M. 1842, str. 261.

spoustou pevniny africké dme se, jsouc průlivem Gibraltarským od moře Atlantského odděleno, modravé Středozemské moře neb Středomoří, skutečně vnitřní moře, jež v pravém slova smyslu nazývati sluší mořem kulturním a mostem mezinárodním, jím se severem, východ se západem sblížujícím. Žádnému moři jinému nebyly slavnější úkoly v dějinách lidstva údělem, žádnému nepřikázána větší důležitost, jako tomuto středomoří. V jeho vlnách koupá se celá řada skvostných ostrovů rozličné velikosti, dílem po různu, dílem, a to častěji, po skupinách. Kráčíme-li směrem od západu k východu, tu nej důležitější z nich jsou skupina Balearů, oba veliké, pouze průlivem s v. Bonifacia od sebe oddělené ostrovy Sardinie s Korsikou, toskanské a neapolské ostrovy při západním pomoří italském, jižněji sopečné Lipary a obilnice Italie v starožitnosti, ladná Sicilie; dále k jihu posléze skupina maltanská. Adria neboli moře Jaderské, Siné, hluboko na severu do souše zabíhající to záliv, rovněž vrouben je četnými ostrovy po svém východním pomoří, ostrovy Jonskými a dalmatskými, jež považovati lze za zbytky souvislých krajin. Týž úkaz jeví se v moři Aegejském mezi Evropou a Asií; veliké mnohoostroví řecké, též Archipelagem zvané, náleží západní polovici svou, ostrovy Kykladskými a Kandíi čili Kretou, k Evropě, východnější pak Sporady jeví již vlastnosti podobné protější pevnině asijské. Na nejzazším východu vystupuje z vln středomořských Cypr se svými háji, podáváje ruky břehům syrským. Moře Aegejské spojeno jest průlivem Dardanelským s mořem Bílým čili Mramorovým, odkudž průlivem Cařihradským čili Bosporem vniknouti lze do bezostrovné pustiny moře Černého. Zde stýkají se nejbliže Evropa s Asií; na maloasijském břehu položené Skutari (starožitný Chalkédon, tur. Üsküdar) lze pokládati za předměstí města Konstantinova. Avšak hluboká nádrž Černého moře není ještě koncem postupného členění středomořského, neboť východní cíp Krimu a poloostrov Tamanský odděleny jsou od sebe průlivem Krckým čili Jenikalským, jímž vede cesta do mělkého moře Azovského.

Jakž proti tomu ostrovy chuda evropská část oceánu Atlantského! Severní a západní pobřeží pyrenejského čtyřhranu prosto jest všeliké ozdoby ostrovů, tvoříc ústupem svým spolu se západním břehem Francie, skoro v pravém úhlu k němu postaveným, bouřlivý záliv Biskajský. I zde vyskytají se jenom sporé a nedůležité ostrůvky, až konečně záhyb zemědlu našeho k východu nás průlivem Rukávovým čili la Manche dovede k důležité skupině ostrovů brit-

ských. Ostrovy tyto jsou jen částkou evropské souše, s níž v dobách geologicky nedávných úzce souvisely; čnějíce z moře poměrně mělkeho ztrácejí se na východ v podmořské rovině, od Skandinávie jen místy hlubší brázdou oddělené. Jako trosky vystupují nad touto rovinou oba ostrovy britské s ostrovy vedlejšími, Normanskými a Wightem (č. Uajt) na jihu, s ostrovy v moři Irském (mezi Anglií a Irskem), skotskými skupinami Hebrid a Orkneyí (čti Arkny); i ostrovy Shetlandské (č. Šetlenské) a na východě Dánský čili Jutský polouostrov jsou zbylými částkami též vysočiny, jížto dříve Dánsko s Velkou Británií bylo spojeno. Kdyby se podařilo nynější Německé moře, jakž sluje vlnící se hladina mořská mezi Velkou Británií a Skandinávií, vypariti, objevilo by se zajisté dno stepi podobné s mírným zvlněním pahorkovitým, podobným nevelikým přesypům.*) Teprva když pominuly doby ledové, udála se průtrž moře Německého i kanálu la Manche, souvislost Anglie se souší evropskou zničena byla na vždy, tudíž i onano zúplna Evropě ztracena. Ještě v dobách historických namáhavě opravovalo moře Německé nížící se břehy evropské, neboť teprv 12. ledna 1277 udála se průtrž Dollartu ve Frísech, a XIII. věk byl svědkem, jak vznikalo moře Zuyderské (č. Zajdrské), jež nyní vysušiti a v dvanáctou krajinu země své přeměnití jest snahou příčinlivých Nizozemčanů. Moře Německé, zvané v dánské mluvě Západním mořem, poskytuje malý obraz oceanu Atlantského v jižních částech zemědělu, jsouc též na východě spojeno s pravým vnitřním mořem, ovšem méně důležitým. Jsouť ovšem Skager-Rack a Kategat, kteréž oddělují severní část polostrova Jutského od jižní Skandinávie, nakupením dánských ostrovů sevřeny, avšak uprostřed těchto vedou brány Sundu a obou Beltů do širé doliny moře Baltského, mělkeho to a solí slabě nasyceného moře, jež proto v zimě snadno korou ledovou se potahuje. I ostrovů krásných poměrně jest s dostatek: Rujana čili Rána (Rügen) na německém pomorí, dánský ostrov Bornholm, švédské ostrovy Oeland a Gotland, ruské Oesel a Dagoe, potom ruské souostroví Ålandské (č. Olandské). Moře Baltské odesílá na východ dva prostranné zálivy, záliv Čuchonský čili Finský, v jehož pozadí Petrohrad, město na Něvě, ve své nádheře se stkví, a hubu Řižskou, na sever pak ostrovův Ålandských přijímá jméno zálivu Botenského. V severní části Evropy, při Atlantském i Baltském moři, vyskytá se zvláštní útvar chobotů, „fjordů“; na

*) Peschel: Neue Probleme der vergleichenden Erdkunde, str. 41.

východní straně Skandinávie, t. na pomořích švédských, vlnami Baltu svažovaných, jsou ovšem fjordy po většině zaneseny,*) avšak výmoly protější žulové pláně čuchonské jsou jasné a určité, a pokud obecné vlastnosti fjordův s sebou nesou, lze je takto nazývat, ač tvůrce srovnacího zemězpytu Peschel jich v této skupině neuvádí. Nejvýznačněji však vystupují útvary fjordové na atlantském západním pomoří norském, jsouce provázeny řadou nesčíslných ostrovů Lofodských. Zemězpytně nemají sice žádného spojení, avšak obecně bývají k Evropě počítány osamělé, uprostřed oceanu vystupující ostrovy Farörské a sopečný Island, ohnisko starogermánských pověstí, jazyka i mravův. Severní obruby téhož ostrova dotýká se severní kruh polární, který vedle toho i půlnoční kraje skandinávské a ruské protíná. Na Severním mysu, nejsevernějším to cípě evropském, a na severních pobřežích téhož zemědilu dme se Severní moře ledové, kteréž mohutný záliv, Bílým mořem zvaný, k jihu odesílá a mnohé ostrovy, mezi nimi též některé velmi prostranné, omývá. Ježto nejznamenitější z nich, zvláště souostroví Špicberské, jako pozůstatky jakéhosi severního zemědilu, jakési Arktis, soudnému oku se jeví, a s Evropou, k níž obyčejně je přičítáme, nic společného nemají, nevěnujeme jim péče při tomto zemědile, nýbrž ve zvláštní části polárním krajinám věnované.

Seznavše vodorovnou polohu zemědilu našeho, obraťmež zření své k neméně rozmanitému jeho útvaru nadmořskému. I v této příčině jeví se stálý rozdíl mezi vrchem a nížinou, pohořím a rovinou, se všemi možnými proměnami obou útvarův, avšak s tím rozdílem, že mnohem větší část Evropy, obsahující téměř dvě třetiny celého oploší, jest nížinou, zbývající pak třetina vysočinou. Evropská nížina prostírá se nejvíce na východě zemědilu, kdež také souše nejobjemnějších rozměrů dosahuje. Jsouc na západě a severu mořem omezena šíří se i daleko do Asie, a stepi západní Sibíře a střední Asie, nedokonalé pásmem urálským oddělené, lze právem za její pokračování považovati. Severní Německo a veškerý kraj na východě pásma karpatského, ba až k dolnímu Dunaji, náleží nížině; ba i od západu Karpat až k východním odnožím Alp šíří se pozeňnaná nížina uherská. V západní Evropě a na všech polouostrovech, vyjmajíc Jutsko, i na nejznamenitějších ostrovech převládá půda hornatá, uprostřed pak pevniny šíří se mohutná hradba alpská, k níž se přidružuje Apenín celou Itálií prostupující. Avšak jistého rozdílu šetřiti dlužno.

*) Peschel t. č. str. 11.

Ač mohutnými a obrovskými zdají se nám rysy alpské se svými rozlehlými ledovci, ztrá-li k nim užaslé oko od úpatí švýcarských obrů skalních, nesmí přece zeměpisec nikdy zapomenouti, že mu představují pouze zmenšený obraz pohoří v jiných zemědílích se pnoucích. Neboť Evropa, tak jak jest prostorem omezena, poskytuje nám i jiné vznešenosti zemské toliko zmenšenou měrou; nejen že nemáme nejvyšších cimbuří nadmořských vypnulín, nýbrž chybí nám i obrovské tepny veletoků, gigantské tvary zvířeny a květeny, krajní rozdílové podnebí i teploty; naopak není lze v Evropě pozorovati nižádné zakrnělosti, jakáž ku př. v starosvětské povaze pevniny australské, na souši i vodě, v živoucím i neživoucím, se objevuje. Evropa vůbec, v celku i v podrobnostech, prokazuje náležitou souměrnost a shrnutí všech přirozených zjevů k výsledku nejdárnějšímu, v čemž spočívá klíč k tajemství onomu, proč jediné našemu zemědílů souzeno bylo, aby se stal dějištěm nejvyšší duševní činnosti lidské. Nepřekvapuje nás tedy nikterak, že výše Montblanku, kteréhož jako krále ledových knížat alpského světa ctíme, ve Vyšší Asii planina tibetská aneb „střecha světa“, planina pamírská, téměř dosahují, že i na punách jihoamerických lidí v městech téměř téže výšky žijí, v níž u nás krušná, zelená hmota ledovců, všeho ústrojného života prostá, k nebeským pne se výšínám. Avšak i za těchto poměrův jsou Alpy tvrdým hradem horským, k němuž na západ, sever a východ věnc středohor, totiž francouzské, německé středohoří, českomoravská vysočina a Karpaty se přidružují. Samostatně (o samotě) zdvihaají se horské hřbety polouostrova Pyrenejského, vlastní Pyreneje, Balkán neb Haemus na trojúhelníku ilyrském, a konečně Kavkaz, jež za jiho-východní hranici Evropy považovati sluší. Rovněž o samotě vystupují horstva anglickoskotská, skandinávská a Urál.

Evropská pohoří jsou zdroje hojných veletokův, kteréž zemědílů našemu poskytují velepříznivého, valného svlažení; ovšem délkou toku svého a valem vody nemohou se řeky evropské k svým sestrám v Americe, v Africe a v Asii ani z daleka přirovnávati, i jest na místě připomenouti, že mnohá americká řeka pobřežní předčí Rýn nebo Labe stříbropěné. Naproti tomu dopráno jest řekám evropským, svlažovati tokem svým hojně rozvinutým území poměrně rozsáhlejší. Všechny evropské řeky a veletoky vykazují značné záhyby i obraty; toku přímého, jakž ku př. u Hudsona (č. Hödsna) amerického se jeví, není lze tak dít ani nalézt. Jest přirozeno, že od západu k východu větší veletoky pozorujeme, v skutku pak největší veletok evropský, Volha, jest spolu nejvýchodnější a tudíž nejbližší Asii položený. Čím

dále oko k východu spěje, tím určitěji jeví se podoba Evropy s Asií, tím patrněji se jeví, že jest Evropa sice v myšlénkách oddělenou částkou souše asijské, ale že v pravdě nerozlučně s Asií souvisí. A nejen snad příroda nás obklopující postupem k východu přibírá povahu asijskou, i lidstvo samo. Pokládáme-li za příznak Evropana ušlechtilost, vzdělanost a souměrné ústrojí státní, tuť sídlí právě na západě národové nejevropštější mezi Evropany. Jazyk, literatura, činnost duševní i dějiny vykazují střídavě Angličanům, Španělům a Francouzům přednost před národy ostatními a zjednávají jim v rodině národův evropských místo nad jiné čestné; k nim druží se Vlachové, Slované západní a Němci se svými soukmenovci, jimiž končí řada starších národů vzdělaných. Odtud zřítí lze, jak rychle pokračuje vzdělanost do sídel národů východních, k slovanským Rusům i Srbům, Helénům, Rumunům i Bulharům, k čuchonským poddaným Ruska, posléze k uráločudským Maďarům. Všichni téměř tyto národové přijaté a zúrodněné zárodky vzdělanosti obecné rozšiřují opět dále na východ. Na nejzazším pomezí evropském, kde Asie s Evropou nepozorovaně splývá, žijí dosud lidé jiných kmenů na nepatrném stupni vzdělání obecného.

Všichni vzdělání národové evropští, nehledíc některých zbytkův národních, lnou na vzájem k sobě svým původem, mluvou i mravem a náležejí do té čeledi národův, již zveme arijskou čili indoevropskou. *) V Asii Peršané a Hindové, obyčejně nazývaní východními Arii, jsou členy téže čeledi, jejíž pravlast dosavade určité nepodařilo se odhaliti. Do západní Evropy přistěhovali se Ariové dosti pozdě, v pamětihodném pak národu pyrenejských Basků lze asi hledati zbytek evropských domorodých praobyvatelův. Odkud počalo se stěhování Ariů, dosud rozhodnuto není; mínění téměř obecné udává za původiště Vyšní Asii, t. lučnaté a úrodné pláně na Paropamisu; novější, o výmluvné důkazy opírající se domněnání snaží se nížině slovanské čest prvotnosti získati. Budiž tak neb onak, po prvním přívalu národův arijských, kterýž se po západní Evropě rozproudil, po Keltech někdy šel i dál rozvětvených, jen chudé zbytky se odchovaly. Větší díl nynějších národův evropských náleží třem velikým, původem svým mladším podčeledem západních Ariů, Románům, Germánům a nejčetnější Slovanům. Thráckoilyrská větev Ariů udržela se dosud

*) Zde p. spisovatel nemohl se zbýti, snad ze zvyku, hrdopyšné vypínavosti některých německých učencův, kteří čeleď arijskou též indogermánskou nazývají, ač bychom tímžto právem mohli mluvit o čeledi indoslovanské neb indorománské. Ke cti střízlivým a spravedlivým Němcům uvéstí sluší, že se této urážce národův negermánských vyhýbají, a my znajíce smýšlení Hellwaldova poklések tento zde opravujeme.

Poznámání překladatele.

v Helénech čili Řecích a v albánských Škipetárech. Téměř všichni nynější národové evropští jsou směsí národní, t. přijali k sobě různé stránky národní povahy praobyvatelův, jež tu a tam zastali, a více méně je sobě osvojili. Kde se osvojení toto stalo nejsouměrněji, jako u Románů, tam dospěli Ariové nejdříve dokonale vzdělanosti; s během událostí světodějinných shoduje se i zeměpisné seřazení Románů, Germánův a Slovanův. Ještě podnes snaží se někteří slovanští národové, aby dokonali splnutí různých příměškův jinonárodních s vlastní svou národností, snaha to, kterou kmen románský již dávno překonal a kteráž i u Germánův, ač méně dokonale, svého vyplnění došla. Všichni nearijští národové evropští — kterých ovšem na štestí jest pořádku — setrvávají na nejnižších stupních vzdělanosti, a sice z pravidla tím níže, čím čistší krev jejich zůstává, t. čím méně splývali dosud se svými arijskými soukmenovci. Mimo Basky výše dotčené lze pouze živlu čuchonskouherského se dotknouti. Z těchto žijí dosud skoro způsobem surovým Laponci, národ téměř polární v severní Skandinávii a Rusku; též tak zástupy ugarských Samojedů, kteří se po tundrách arktického Ruska potulují. Naproti tomu do nedávna dosti hojně ostrovy čuchonské uprostřed arijských Rusů splýnuly nejvíce se svými sousedy a jich působením po jistou míru se ošlechtily. Jich nejbližší evropští pobratimové jsou asijská Maďaři neb Uhři (ug'r starosl. = obr) a Turci. Turci podnes setrvávají ve své přirozené surovosti, kdežto Maďaři, byvše přimísením se hojným arijské krve poněkud ošlechtěni, podnes zvláště mluvou svou a vedle toho i některými rysy národní své povahy kmenové příbuzenství s Čuchonci a Turkotatary projevují. Čeleď semitská zastoupena jest Židy, čteně se vyskytujícími mezi všemi národy arijskými, poněkud na východě i Armény.

Nejen původem nýbrž i vzájemností věroučení náboženského jsou Evropané mezi sebou spřízněni. Nade vše hojně rozsilo křesťanství blahodějství své a zasáhlo i mezi ony jinonárodné živly, které s Arii v užší styky vešly. Jsouc původně náboženstvím semitským jest nyní křesťanství hlavně a předkem náboženstvím Ariův, a každá z tří hlavních skupin této čeledi vytvořila si zvláštní útvar křesťanství: Románé katolictví, Germáné protestantism, Slované pravoslaví, jemuž i Řekové oddáni jsou. Ježto však nijak hranice národův nemohou býti i spolu hranicemi různých mínění, dějí se ovšem rozmanité odchýlky; vedle protestantských Románů vyskytují se katoličtí Germáné i Slované. Různých a hojných sekt, kteréž uprostřed Slovanův a Germánův vybuchely, lze zde ovšem pominouti, ježto jimi obecný

ráz evropské vzdělanosti nižádné pronikavější změny neutrpěl. Vedle křesťanství vyskytují se ještě v Turecku přívrženci islamu, kdežto malá část přistěhovalých Kalmyků v jihovýchodním Rusku oddána jest buddhismu. Židé po většině zachovali starodávnou bohodu Jehovahu.

Srovnáme-li závěrkem zeměpisné rozčlenění Evropy s rozsídlením jejích národů, zajisté seznáme, že se tu vyskytují určité zeměpisné celky, jež zvláště posuzovati sluší dříve, než zření své obrátíme k národopisnému rozsídlení kmenův a státův jimi utvořených. Předvedeme tedy, vždy směrem od západu k východu pokračující, oku čtenářovu útvar Evropy nejprve po těch celcích, a teprve později přistoupíme k bližšímu posuzování evropských národův a státův. Těsné meze dílu našemu vytknuté nutí nás, užívatí právě při našem zemědělu, jakož nejznámějším, aforistické stručnosti, která však, třeba se jednotlivostem vyhýbala, nebude proto nižádnou ujmou jasnému obrazu celku.



Ruský sedlák.



Průsmyk Pertuský.

POVRCH EVROPY.

Polouostrov Iberský.

Nejzazší západ evropský vyplňuje polouostrov Iberský podobou téměř pravidelného čtverce, v jehož nitru pne se mocná, nedostupná horská tvrz oddělená vysokou hradbou pyrenejského pásma od ostatní Evropy. Mys Roca při ústí Teja (č. port. Tedžu) ční z něho jakož nejzápadnější část našeho zemědlu daleko do oceanu Atlantského. Státové dva, velikosti velice nestejně, Španěly a Portugaly, zaujímají prostor tohoto polouostrova, kterýž, jsa velikostí svou v Evropě druhý, pouze Skandinavii nechává v popředí. Cípek nejjížnější, Punta Marroqui (č. Maroky) blíže Tarify, dotýká se přesně mathematicky 36° s. š., odtud pak k severu měří délka polouostrova Iberského 820 km.; též tak rozléhá se šířka, počínajíc na západ mysem Roca k východnímu mysu de la Náo.

Chceme-li nabyti jasného ponětí o obecném útvaru půdy polouostrova Iberského, nutno, abychom si v mysli představili obrovskou spoustu země, kteráž ostře na všech stranách z moře vystupuje; neboť není nic jiného, nežli rozsáhlá planina, nad níž ještě mnohá pohoří se vypínají. Naproti tomu neobsahuje veškerá nížina ani osmnáctého dílu veškerého povrchu, obmezujíc se na úzká přímoří, dolní koryta řek a údolí Ebra a Guadalquiviru (č. Uadalkivir). Kdyby moře vzedmulo se asi 130—150 m. nad svou nynější hladinou, jistě by tato

údolí zatopilo a tak choboty utvořilo daleko do souše se zalévající, načež by polouostrov Iberský podobal se ostrovu, na všech stranách vodami oblitému, na jehož severním kraji by Pyreneje srážně z moře okolního vynikaly. Neboť pohoří toto, nesoucí rozhraní mezi Španěly a Francií, odděleno jest od severních krabatin francouzských šírou nížinou, a proto dobře přičítá se ke Španělsku, s jehož horstvy beztoho souvisí. Mnohem rozlehlejší vysočina polouostrova nese na svém povrchu čtyři pásma horská, která vůbec k severu mírně spadající k jihu náhlé srázy tvoří; skládá pak se vysočina ta z dvou planin rozsáhlých, z planiny staro- a novokastilské, kteréž obě planiny mezi sebou i od nížiny andaluské odděleny jsou příčnými pohořími. Tato pásma nikde netvoří celek uzavřený, nýbrž táhnou se o jednotlivých skupinách a hřebetech, pouze jistým směrem obecným se označující. Vlastnost tato nejví se pouze u horstva kastilského neb andaluského, nýbrž i u severního pohoří kantaberského, jež za západní pokračování Pyrenejí míti lze, pak u vysokého pohoří přímořského, jež andaluskou nížinu od moře odděluje. Na východ přechází znenáhla planina španělská v hornatinu, též z mnohých skupin složenou, spojenou s horami, které činí jižní kraj polouostrova. V této východní hornaté krajině nalézá se vrchoviště Ibero čili Ebra, předěl téměř obecnou tvořící, ježto téměř všechny zde pramenící se řeky odtud buď k západu buď k východu plynou. Poněvadž pak předěl tato nedaleka jest břehů mořem Středozemským omýlaných, netřeba dokládati, že nelze na této straně mocných řek neb široce rozlehlých, úplně vyvinutých planin hledati. Pouze na severu mezi Pyrenejí a již dotčeným vrchoviskem prostírá se veliká nížina aragonská, ovlažená mocným Ebrem, kterýž výjimku činí z pravidla svrchu určeného, vody své sbíraje s pohoří kantaberského. Jižně od Aragonie lze ještě dotknouti se dvou menších planin, cuenské a murcijské (č. mursijské), z nichž ona Guadalaviarem a Jucarem (č. Uad. a Chukarem), tato Segurou svažena jest. Hornatina ona, tvořící rozhraní vod a ve světě vědeckém Itubedy přezvaná, nemá vlastností pravého pohoří, nýbrž spíše obecného půdy zvýšení, místy nestejně výšky dosahujícího, a počínajíc se úhlovím Ebra táhne se v poloukruhu směrem východním k jihu tak, že posléze Sierra Nevada, úlomek jihoandaluského pohoří přímořského, její částkou býti se jeví. Veliké k západu se klonící planiny ovlažovány jsou hojnými řekami, mezi nimiž jsou největší veletoky polouostrova, jehož horopisné roztrídění jim dopřává bohatého rozvoje. Všechny se ústí do oceanu Atlantského, prýšťice se vesměs na

půdě španělské, ježto Portugaly pouze úzký pruh přímořský na západě zajímají. Jediný Minho (č. Miño), nejsevernější a nejmenší z těchto řek, v tom se od svých jižních družek odchyluje, že již s asturských výšin do Galicie vchází, kdežto jiné řeky, Duero (portugalsky Douro, č. Duro), Tajo (č. Tachho), portugalsky Tejo, Guadiana a Guadalquivir (č. Uadiana a Uadalkivir, vznikši z arabského vadi el kebir = „velká řeka“, odtud také mnohdy jen Kebir zvaný), s itubedské hornatiny proudí. Všecky tyto řeky tekou po směru příčných pohoří, a to, ježto v levo od předěle se nalézají, k západu nebo k jihozápadu; Ebro a řeky v pravo od předěle plynoucí oblíbily sobě směr jihovýchodní. Jen málo které z nich jsou splavné, a to jenom na poměrně krátkých tratech dolního toku. Mimo uvedené řeky a hojně oboustrané jich přítoky lze pozorovati v Portugalsku a na severním svahu pásma kantaberského hojný počet krátkých řek pobřežních, z nichž pouze pomezní řeka proti Francii, Bidasoa, poněkud slušnější zmínky zasluhuje. Mimo některá solná jezera přímořská není na celém polouostrově znamenitější vody stojaté.

Z předeslaného patrně vyrozuměti lze, že polouostrov Pyrenejský myšlenou, směrem poledníkovým se ubírající přímkou na dva nestejně díly, na veliký západní a na malý východní, rozdělen býti může. K menší východní části počítáme Pyreneje, které nejen tvoří nejmocnější horský hřbet španělský, nepřetržitě od zálivu Biskajského až k Středomoří délkou 386 km. se táhnouce, nýbrž vůbec zaujímají mezi hornatinami evropskými místo vynikající. Vedle Kavkazu a Alp nemá Evropa pohoří mohutnějšího. Ač jsou nejvyšší štíty jejich nižší alpských velikánů, náleží přece potud přednost Pyrenejím, pokud jest hřeben jejich vyšší a pokud v nich naléztí lze jen dva sjízdné přechody na obou koncích, západní u Irúna, východní severně od Gerony (č. Cherony).

Jest sice bylinstvo v hornatině k jihu položené znamenitější, avšak co do bohatství ve vodách tekoucích, sněhu a ledovcích, též co do příjemného rozkládání a půvabné rozmanitosti květeny mají Alpy rozhodnou přednost před Pyrenejemi. Pravidelnost útvaru, místy do jednotvárnosti jakési zabíhající, jest povahou Pyrenejí u srovnání s mnohotvárným vzhledem alpského území.

Od obou hlavních pásem, Západních a Východních Pyrenejí, uprostřed vrchoviskem Garonny prorvaných, kteréž týmže směrem od obou přímoří počínajíc proti sobě se táhnou, oddělují se k jihu a západu mnohé rozsochy, které se pravidelně, speřenému listu podobně, rozvětvují a tím tvoří veliký počet malých údolí podélných, mezi sebou rovnoběžných, též více malých, souběžných příčných údolí.

Ovšem pak toto pravidelné rozvíjení se Pyrenejí neposkytuje malebných obrazův alpských, tím méně, ježto nejvyšší vrcholky Pyrenejí převyšují nemnoho průměrnou výšku pohoří, o 100 m. nad průměrnou výšku Alp vynikající. Má tudíž celé pásmo podobu velmi klikatě, avšak jednotvárné řady pikův, čili skutečné sierry. Řada tato skládá se z tak zvaných Peyre nere, totiž z temných, pro

svou přikrošť namnoze sněhu prostých velehor. Unášející tvary vrcholků, na všech stranách hluboko do nížin okolních zabíhající, jako Canigou-a (2786 m.), obou Piců du Midi (čti Piků dy Midi, 2191 a 2285 m.), Maladetty aneb Mont Perdu (č. Měh Perdy, 3352 m.), jeví se mnohem výzračněji v Pyreneích nežli v Alpách. Postrádajíce rozvinutých podélných údolí, ba vůbec dolin, postrádají Pyreneje také půvabu větších jezer. Jen ve vyšších patrech pohorských nalézá se několik nevelkých hladin, živěných ledovci a věčným sněhem, a to v nejdivočejších, osamělých místech; větší část jich jest pak pokryta po celý rok korou ledovou. Avšak i přední okrasa velehor, hojnost a nádhera zjevů ledovcových a bezprostředné jich střídání se s bujícím bylinstvem, což vykouzluje v Alpách půvabnou protivu jara a zimy, ztuhlého severu a bujně plodícího jihu, naskytá se v Pyreneích měrou daleko nepatrnější; též nesáhají ledovce pyrenejské, domácím nářečím sernelhas zvané, tak daleko do vzdálených údolí, jakož v Alpách pozorovati jest. Z toho ovšem vysvitá, že i vodní zdroje pyrenejské skrovnějšími a chudšími, uvodí řek z nich plynoucích nepatrnějším se býti jeví. Jediný veletok sbírá v nich vody své, Garonna do Francie putující. Menší bystřiny, tak řecéné gavy, burácejí u velikém spádu v úzkých úžlabích. Jako pak není dosti rozvinutých údolí, tak postrádají Pyreneje i přirozených velkých přechodů; pouze v sníženinách na východním i západním cípu nalézají se prosmyky stupně prvého. Ostatní přechody sedlovité, v ústech Španělův „pasos“ neb „puertos“ zvané, po výtce příhodny jsou jen pěším poutníkům, za nejlepších okolností mezkům. Tu právě jeví se veliká chudoba proti Alpám; kdežto hory Alpeké množstvím svých přirozených velkých průsmyků krajiny různé v pravém slova smyslu spojují, zůstávají Pyreneje po dnešní den vysokou, nepřestupnou hradbou, zemí různěná a překážek, jež lidská uma způsobem snadným odstraniti neumí.

Avšak ani Pyreneje nejsou beze svých předností, jimiž vynikají nad ostatní hornatiny. U vzdálenosti asi sta hodin sklánějí se jejich rozsahy k pobřežím dvou různých moří. Kdežto Alpy směrem od severu k jihu vlastní germánské od hesperských děl, náleží přednost Pyrenejím, že hřebenem nejvyššího pásma svého oddělují a různí dvě pevniny, dva zemědíly; netřeba leč po podélném směru pohoří od západu k východu postupovati, a hned, ač na trati poměrně krátké a na téměř skoro stupni zeměpisné šířky, patrně objevují se rozdíly. Na západní straně, v zemi Baskův, počíná horský útvar vlnitou pahorkatinou rázu pískovcového, jejíž lesnaté výšiny poutníka na utěšené zjevy německých i českých středohorí upomínají. Avšak onde, na svahu k moři Středozemnímu, nabývá krajina rázu i vzhledu afrického. Holé bílé stěny vápencové trčí tu nad háji olivovými a lesy korkovými, nad odry viničními, v jejichž révách hoří jihu pal; na obrubách rozlehlých písčitých plání podoby prapodivné rostou mohutná aloe a zelenavé keře tamaryšků: slovem, stýkají se tu v nepatrné vzdálenosti protivy střední Evropy a Algíru, na jediný stupeň zeměpisné šířky směstnané.

V středních čili Vyšších Pyreneích, oné to části, kteráž bujností a rozmanitostí velehorských zjevů činí dle Ritterova výroku „vznešenou krásnou korunu“ celé hornatiny, upoutá oko naše zvláštní, pouze v Pyreneích se naskytující útvar skalních amfiteatrů, zvaných Cirques neb Oueles (= olla), kterýmžto pojmenováním v místním nářečí vyrozumívají se prostory horské mající podobu kotlin, údolí to příčná, zavřená úchvatnými stráněmi. Nejvelkolepěji objevuje se úkaz tento na rozhraní španělsko-francouzském, ve vápencové a mramorovém hřebětě Marboré u chudické pohorské vsi Gavarnie (1444 m. n. m.), již nádherný okol skalní evropské pověsti zjednotí, jako skrovnému Chamouny (č. Šamúny) Mont-blanc a obrovské jeho proudy ledovcové. Znatele jiných velehor, neviděl-li Pyreneji, snadno by mohl se domnívati, že i jinde podobných zjevů mu zřítí bylo; avšak u veškerém úkráji alpském jen na jediném místě a to ještě v obrysech přibližných lze o podobnosti s pyrenejskými cirkvy mluviti; místo toto nalézá se ve vysokém horském údolí Lenckém, holými stěnami Danbenhorna a Plattenhorna na průsmyku Gemmském obklíčeném.

Neobyčejné složení cirků bylo příčinou domněnek mnohých o jich původu. Menší zjevy tohoto způsobu dávají podnět mínění, že vznikly stícením se vnitřních rozsedlin a zjevův jeskynných. Avšak posavad zůstává nerozhodnuto, jak dalece theorie tato osvědčuje se na mohutných oulách u Gavarnie, u Troumouse-a

(č. Trumása), Bielsy atd. Cesta na horský věnec Marboréský, kde obrovský průlom Rolandův otvírá rozsáhlou vyhlídku do horské pustiny španělských Pyrenejí až k modravé nížině Zaragozské sáhající, jest i velmi půvabná i na mnohých místech nebezpečná. Odtud objevuje se i Mont Perdu v oslňující nádheře vysokého, okrouhlého velehrámu sněžného. Velikolepým obrazům, jakýchž divoplodná krajina Gavarnská poskytuje, může se jediná partie Vyšních Pyrenejí přirovnati. Partie tato níží se na nejvýchodnějším sklonu, kdež skupina Maladetty, „Montblanku pyrenejského“, se svými četnými, věkovitými, sněhy a ledy postříbřenými vrcholy, Montagnes maudites (č. Můntaň modit) zvanými, svým nejvyšším bodem, Pikem Nethou (č. Neth) do výšky 3402 m. n. m. k nebi ční.*)

Na jih od Pyrenejí rozléhá se nížina aragonská, Ebrem protékaná, k němuž zde mnohé značné přítoky s jižních sklonů pyrenejských pospíchají. V utěšeném úvalu tohoto veletoku leží staroslavné hlavní město Aragonie, Zaragoza. Na východ odděluje aragonskou nížinu od Středomoří značný násep, který čím dále k severu, tím více přijímá povahu pravidelné, východním cípem s Pyrenejí spojené hornatiny. Hornatina tato jest dávná Katalonie, Ebro pak, aby svého deltového ústí dospěl, musí pohoří katalonské mezi Mequinenzou a Tortosou v nynější provincii Tarragonské přeryti. Sledující Ebro údolím proti proudu jeho dosáhneme na horním toku Logroña, starožitného města s krivými, úzkými uličkami, jehož okolí Riojou (č. Riochou) sluje. Obzvláště výtečné daří se zde víno a ovoce, v kteréž příčině Rioju za severní Andalusii pokládají. Severně od Ebra, neocenitelného pro celou zemi, ježto jediný svými vodami svažuje širé krajiny starokastilské a aragonskou, které by jinak naprosto neúrodné byly, vypínají se hory baskických krajín, tvoříce západní pokračování Pyrenejí, jichž výšiny se v mocných vlnách zálivu Biskajského shlížejí. Zde jest dějiště bojů karlistických, jimiž Španělsko na pokraj zkázy přivedeno, zde věží se Pamplona (č. Pamplúna), hlavní město někdejší Navary, dále na západ na severním svahu pohoří Guipuzcoa a Bilbao, na jižním Vitoria. Zde připojuje se k horám baskickým asturskokantaberské pohoří, tvoříc hřebem svým meze starších území, severní Asturie a jižního Leon-ska; pohoří toto dosahuje výšky až 1950 m. a táhne se od Navary až do Galicie, nejzápadnější to části Španěl. Zde mezi Minhem a přítokem jeho Silem ohýbá se pohoří to k jihozápadu a přechází v hornatinu, kteráž vyplňuje prostranství mezi Minhem a Duerem, kraje dílem španělské, dílem území malých provincií portugalských, Entre Douro e Minho (Meziřící Duera a Minha) a Traz oz Montes (Záhoří). Galicie jest země velmi hornatá, má hojné lesy listnaté, krásné

*) Ruith v prvé roční zprávě zeměpisné společnosti Mnichovské, 1871, 8°, str. 66, 72.

lučiny, mírné podnebí, i zdaru jižních plodin příznivé, mnohé pak krajiny vynikají rozkošnou i malebnou polohou. Příjemného vzhledu poskytují zvláště lesy ořechové a kaštanové, jichž ovoce jest nenepatrnou částí vývozu. Zato Asturie jest nepřístupná krajina rázu alpského se strmými, rozsochatými horskými pásmy, žírnými pastvinami a úrodnými, dobře svlaženými údolími.




Úžlabina Pankorbská.

Od jihu opírá se o pohoří kantaberské planina leonská a starokastilská, již přední tepnou jest Duero, jenž pod vinorodnými stráněmi portugalského Porta (vůbec Oportem nazývaného) do moře se vlévá. Mezi horním tokem jeho a vrchoviskem Ebra zdvihá se západní cíp iberské předěle, značná skupina Sierry de la Demanda, na jehož západním svahu Burgos, někdy „přepevná tvrz

králů zemských“, s podnebím ve Španělsku téměř nejstudenějším, přebohaté tvary velechrámu svého oku poutníkovu na odiv staví. Kdož odtud k severu, totiž do údolí Ebra, přijíti chce, musí proniknouti u Pancorba pověstnou prorvou, zvanou Gargantas di Pancorbo, jejíž strmé, ba svislé útesy nejdivočejšího, avšak i velemalebného vidu poskytují. Na trati více než půl hodiny dlouhé kupí se ohromné skaliny ve směru buď zúplna svislém, buď přesahují prostopádnou čáru vrcholků, že téměř sebe se dotýkají. I na severní straně pověstných těchto Gargant vyskytují se skalní labyrinty, a krajina neztrácí nijak děsného vzhledu svého. Jinak vede si planina starokastilská, kdež značná sídla krajinu oživují, jako prastará římská města Palencia, Leon a Astorga, nyní ovšem spustlá a ochuzená, na severu, na jihu pak někdejší residence kastilských panovníků, Valladolid (č. Valjadolid), Zamora a slavné universitní město Salamanca. Zde ovládá zasmušilá jednotvárnost; poutník shlížeje kraj neutěšený má za to, že zabloudil do vyprahlých plání Manchy aneb do písků saharských. Karavany mezků procházejí pustinou starokastilskou, jsouce již z daleka viditelné, ježto kotouče prachu za sebou zdvihají. Ne bez tesknosti připomíná sobě poutník přísloví španělské, že skřivan, aby Kastilii přeletěl, krmi s sebou vzíti musí. Jižní kraj duerské planiny tvoří hřeben kastilského mezihoří, v některých částech půvabem a divostí krajiny se švýcarskými Alpami závodící (2600 m. n. m.). Mezihoří toto skládá se ze čtyř, ostře od sebe oddělených pásem. Od západu k východu táhne se nesmírný, na svém povrchu plochý val pohoří Hvězdného (Sierra da Estrella, č. Estrelja) portugalskou provincií Beirou, dále Sierra de Gata, pak prorvaná, rozrytá hradba Sierry de Gredos, k jihu přikře dopadající, na povrchu plochá, s alpskými lučinami, jezírky a malým ledovcem, konečně dvojhřebená, ze žuly zbudovaná Sierra de Guadarama, z jejíchž hájů stéká k Taju říčka Manzanares, s jménem téměř tak širokým jako lože její, památná pouze tím, že při ní uprostřed neméně pusté planiny novokastilské vzniklo hlavní město španělské, ladný Madrid.

Okolí Madridu lze nazvat i v pravém slova smyslu odstrašujícím. Jednotvárná, pustá, ba skoro beznadějná pláň novokastilská obemývá nádherné jeho villy a paláce, tak že právem slouiti může nade všechna jiná hlavní města evropská „rájem pouště“. Celý obzor, kterýž ani nezasluhuje jména „okolí“, vždy cosi putavého k sobě pojícího, má podobu děsného kamenného moře. Kdo se chce kochati v stínu stromův, nalezne ho pouze v Pradu, jehož háje kaštanův a věčně zelených dubův okotěšnou protivu pouště tvoří. Nedaleko Prada nalézá se „osmý div světa“, vhodný pomník zádumčivého druhého Filipa, královský zámek El Escorial.*)

*) Globus, XX. sv., str. 321.



ESKORIAL.

Planina novokastilská vůbec i v podrobnostech nerůzní se od planiny starokastilské, neboť povrch její rovněž neutěšeným se býti jeví. Podivuhodno zajisté jest, že nepřehledné roviny její [z Guadaluaxy lze přehlédnouti planinu o 225 km. šíře *)] v zimě i v letě týž vzhled mají, vše holé, ztuhlé, vyprahlé ukazující. Bezlisté vrby a křoviny obkličují břehy Taja, jehož nečistá žlutá voda líně k západu se valí. Hory toledské oddělují severní rovinu toledskou od jižní, zvané la Mancha (č. la Manča). Onou proudí Tajo, touto Guadiana (Vadi el Anas, ježto řeka tato slula Římanům Anas); rozvodí obou jde po hřebeni hor toledských, na západ v Sierru de Guadalupe, hlavní horstvo španělské krajiny Estremadury, přecházejících. I Estremadurou vine se Tajo, odkudž stéká do Portugal, činný dolním tokem svým rozhraní území Beiry a Alemteja (Alemtejo č. Alemtežu). Část Portugal mezi 40—41° s. š. jest planina, po stupních k severu nakloněná, asi 600—650 m. vysoká, kterou právem pokládati lze za severozápadní cíp starokastilské roviny; sluje však stupňovinou Beirskou. Provincie Alemtejo přejímá částečně pokračování hor estremadurských, též i lože Guadiany, má však na severu nepatrné výšiny, zvolna k západu skloněné. Na sklonu tomto šíří se portugalská Estremadura, uprostřed níž rozkládá se na širokém ústí Taja v opravdu rajském položení Lisabon čili Lisboa, hlavní město zemské. Jaká to protiva k Madridu, Když Humboldt Lisabonu vedle Prahy, Neapole a Cařihradu nejpůvabnější polohu mezi velkoměsty evropskými přisuzuje! Na východ vroubí rovinu la Manchy horstvo Itubedské, na jehož východních prazích provincie Valencijská a Murcijská až k břehům středomořským se rozprostírají. Patrně se tu objevuje široký pruh přímorský, jež plným právem „Afrikou v Evropě“ nazývati lze. Zde leží přístav Alicante těsně při kraji vyprahlé, solnaté stepi, náležející do velikého okruhu jihošpanělských stepí, jež M. Willkomm stepmi pobřežními nazývá.

„Země ta nikoliv nemá povahu jednotvárně rovně, spíše lze ji nazvati zvlněným územím, z něhož k severu a západu osamotnělá skalnatá pohoří se zdvihají, krásné sice podoby a ve světlých barvách se lesknoucí, avšak — aspoň zdánlivě — všeho bylinstva prostá. Na celém prostranství neshlédněš stromův, vyjímajíc některé smokvoně a palmy datlové, zakrývající sporým košem svým porůznu roztroušené, vesměs plochými střechami kryté chýže (caserios), a s těží pochopíš, jak v holých a nevládných pláních těch značnější počet lidí bydleti může, neboť lidnatost poměrně dosti husta jest. Ovšem že role, ležící v úvalech tak zvanými noriemi svažených aneb silnice po obou stranách vroubíci, oka pozorovatele uníkájí. Pšenice byly již sklizeny, byla tedy pole úplna holá aneb porůznu stojícími anopy pokryta, k čemuž přidati sluší, že tamní rolník obilí nežne, nýbrž z kořene vytrhuje. Vedle pšenice a ječmene pěstuje se zde horlivě serradella (*Ornithopus sativus* Brot.),

*) Guthe: Handbuch der Erdkunde.

saflor (*Carthamus tinctorius* L.) a anýz. Často dostupují pusté, šedými solnatými rostlinami pokryté stepi až k samé silnici, čím pak více od Alicanta se vzdalujeme, tím více běže na se krajina pravý ráz africký. V pozadí v levo silnice objevují se nejprve skupiny palmové, pak celé háje, mezi nimiž běloakvoucí, málo okny opatřené kaserie, na jichž ploché střeše se často zdvihá ohniště v podobě polokoule zbudované (jako na maurských domech marokánských). Znenáhla objevovaly se uprostřed palmových hájů stále vzrůstajících, čím více jsme se městu Elche blížili, v kterýchž keře granátové téměř veškerý povrch půdy pokrývaly, pole s obilím i vojtěškou, sady olivové i svatojanského chleba, oznamující lepší, úrodnější povahu půdy. V nepatrné dálce od nás objevovala se nám široko se rozprostírající skupina palem, do níž silnice zabočila — slavný Elchenský les palmový. Les tento obkličuje město Elche se vsád, a právě v těchto místech jest nejširší. Nebylo lze dosti se vynadivati na tisíce štíhlých prŮ s jich rozčeřenými korunami, jichž dlouhé, vzduchem snadno pohnutlivé listy do sebe bijíce prapodivný, k ůmění vzduchu v jchličnatých lesích, zvláště v borech, podobný, přece však jinak znějící želest vydávaly; též na bujně zelené, nachovými květy poseté keře granátové, kteréž vesměs i zde u velmi značném množství pod světlým stínem palmovým rostou.“*)

Mezi rovinou de la Mancha a Andalusí táhnou se hojné holé, ne však vysoké hřbety drsné Sierry Moreny, tvořící přední hřeben andaluského obrubu horského. Proslavenou prorvou Despeñaperros dnes proniká železnice, vedoucí z údolí Guadiany do nížiny Guadalquivírské. Guadalquivir jest přední tepnou Andalusie; jeho břehy dotýkají se Kordoby, nádherné někdy residence maurských kalifův, a neméně památné Sevilly (č. Sevilja); opodál ústí jeho leží vinorodé Jerez (= Xerez, č. Cherez) a Kadiz. Andalusie sluje milosadem Španělska, a jí nejvíce týkají se nadšená líčení cestujících, neprávem na severnější hornatinu Iberskou přenášená. Avšak středem krajiny zůstává vždy údolí Granádské, na úpatí nebetyčného hřebene Sierry Nevady. Zde již v únoru příroda rouchem květnatým se odívá.

„Přepodivná směs jižního i severního bylinstva,“ praví novověká cestovatelka, „vznikla zde působením nade vše mírného podnebí, neboť město, jsouc k jihu obrovskou Sierrou Nevadou chráněno, přes své jižní položení nepostrádá ani uprostřed léta chladivého vánku. Na čelech hor, zvláště na Piku Mulhacenu (č. Mulhasen), 3554 m. vysokém, objevovaly se velmi rozsáhlé sněhy, kteréž zúplna roztavití nedaří se ni žhavým paprskům červencového a srpnového slunce. Země bujela mladou zelení, břečtanem a něžnými květinami, ba celými poli vonných violek; mezi tím šířily se dlouhé obruby záhonů myrtoých, vysoko se vzpínaly temnorudé růže; na jedné straně mandlovníkův teprve se otvíraly červené kvítky, kdežto druhá strana těchže štěpů skvěla se velkolepou zelení listů svých; též kvetly brušky a jabloně; vedle cypřišů a sadů cedrových, vedle oranží, kaktův a aloi pontaly nás zavřín, palma a zralé jahody, ač dosud v skrovném množství. Také uchvacuje známé, od Maurův počaté velkolepé zužitkování vody. Darro v nesčíslných průplavech na všechny strany vedený plyne též dvěma řečišti s pravé i levé Alhambry.“**) Méně známé, avšak rovněž štědře přírodou obdařeno jest úzké, od hlavních cest vzdálené třísko Alpujar (La Alpujarra, č. Alpuchára), ležící

*) M. Willkomm: Spanien und die Balearen. Reiseerlebnisse und Naturschilderungen nebst wissenschaftlichen Zusätzen und Erläuterungen. Berlin 1876, 8°, S. 184—185.

**) Bettina Ringseis: Drei Monate in Spanien. Freiburg 1875. 8°.

v území granátském, mezi jižními sklony krásné Sierry Nevady a mořem Středomořím. Krajina ta jest bornatá a velemalebná. Stoupání na hřeben jest i s mezky nejvýš obtížno. Málo prý míst na světě štědřeji nadala příroda nad odlehlý tento kout. Na výšinách Sierry, ve vlasti věčných sněhů, roste libovonná kamilla vedle nejvzácnějších lišejníků, na svahu daří se stromy a keře severu, kaštan, dub, smrč, níže víno a oliva, pak citrony a oranže, ba i banány a gunyaby, bavlník a třtina cukrová, též jiné rostliny tropické. Květiny a ovoce alpujarské krásou svou cení se nejvýše po všem území granátském.

Jako v mezihoří kastilském a andalusském, rozeznáváme i ve strnám pomorí přímořském čili na jižním pokraji španělském mnohá pásma, z nichž nejvyšším a nejdůležitějším jest Sierra Nevada; k ní přidružují se na západě Sierra de Malaga a Sierra de Ronda, prostírající se až k anglické pevnosti Gibraltaru. Gibraltar a světoznámá vinohrady svými Malaga a Almeria jsou nejdůležitějšími sídly jižního pobřeží španělského.

Stručně budiž také dotčeno obou souostroví, položených proti zátoce Valencijské téměř uprostřed západního Středomoří, Balear a Pithyus, které zeměpisně k polouostrovu Iberskému počítáme. Z Balear nejdůležitější jsou Mallorca (č. Maljorka) a Menorca neb Minorca, onano s hlavním městem Palmou, tato s výtečným přístavem Mahonským. Ostatní ostrovy k této skupině náležející jsou malé a nepatrné. Pithyusy skládají se pouze z dvou ostrovů, Ibizy (č. Iviza) a malé Formentery. Všechny tyto ostrovy činily někdejší království Mallorcké s územím o 48·2 □ myriametrech a asi 300.000 obyvatelích. Ostrovy jsou namnoze hornaté, a na největším z nich, na Mallorce, vystupují vrcholky severního pokraje do výše 1460 m., ba Silla de Torella vznášá se až k 1480 m. Ostrovy tyto velebeny jsou pro zdravé a mírné podnebí, též pro úrodnou prst, kteráž rodí všechny plodiny evropského jihu. Rovina kol průmyslné, lidnaté Palmy (53.000 obyv.), La Huerta zvaná, jest velepřijemná, vůbec mandlovníky, smokvoni, stromy morušovými, svatojanskými a granátovými pokryta, mezi nimiž i naše druhy ovocné se vyskytují, půda pak bují pšenicí a ječmenem, luštinami i zeleninou, jimž stín stromův zdárně prospívá.

Polouostrov Italský.

Prostřední z jihoevropských polouostrovův, jenž moře Středomoří ve dva téměř rovné sobě díly dělí, jest Italský, zahrada to našeho zemědělu, země upomínek starověkých, kde kameny mluví, země básnictví i umění, jakož i nejvznešenějších krás přírodních.

„Ze všech evropských zemí náleží Italii přednost v příčině krasovědecko-zeměpyspné. Oddělena jsouc od ostatní Evropy mocnou hradbou skalní, téměř sevšad omývána rybohonným mořem, jest oku národův předalpských krásnou zahradou evropskou, kamž severan od dob dávných stále putuje, aby se pokochal jižní přírodou a nadchl veledílý umění a starověkostí. A vsakutku, mnohé a veliké přednosti vyznačují zemi tu přede všemi jinými. Pobřeží jeho, bohatými ostrovy posetá, tvoří prostranné a bezpečné přístavy, nitrem pak vinou se proslavené veletoky. V ustavičné souvislosti běží pohoří od severu k jihu středem jejím, rodí ve svých útrobách nejkvostnější zeminy a kovy, chladí sněhem svého temene vedro léta, vyhaslé pak aneb posud činné ohnivé kraterý v nejzazších jejích výpustcích poskytují zemi neobyčejné plodivosti a děsně velebných obrazův. Italii povznesea příroda ve chvíli slavnostní z vod okolních, rozlila nad ní neskončené požehnání, neodopřela miláčku svému malebných kras všeho druhu a ovinula ji z mateřské pečlivosti věncem chránivých, velestrmých hor a hostinným oceanem. Již prvý dech v této zemi blahodějně vyluzuje poutníku, kterýž namáhavě přešel alpské výšiny, neznamý pocit rozkoše. Jemně ovívá jej vzduch, třeba i za zasmušilých zimních večerův. Avšak více nežli teplem zevnitřním líbí se Italie ode všech zemí středomořských věčně žhavou výhni kovokujných kyklopův. Tato ohniště tvoří roviny pokryté sirou, pemzou a lavou, vynikají mnohoklaným vápencem, z něhož se většící část země skládá a který na rozhraní severní a střední Italie v bílý, tvrdý mramor kararský utvrdl. Ba i zelený koberec bylinstva získal teplem podzemním. Drahocenné vlnó Lacrimae Christi, nejspíše starožitné vlnó falernské, klíčí ze slují vesuvských. Lesy jedlých kaštanův na jícnu Aetny dosahují velikosti obrovské, i stromy skořicové a pepřové, jinak jen v zemích obratníkových domovem, vypínají se zde ze žhavé půdy vulkánu. Na květnatých nívách sicilských nalézají pilné vělky své sladké potravý, a již ve starověku slynuły nivy ennské a med hyblský výtočnou svou jakostí. V lesích morušových zapřádají bourci jemné své pletivo, a na jižních rovinách pasou se stáda silných velikých koní, kďažto v nejvyšších holích kamzíci, kozcrožci, avištové a mezcí bytuji. Tarantule a štirové jsou jen skrovnými rušiteli bujného tohoto života. Ovšem že tato až rozmařilá mírnost přírody nedala též člověku, nejvzácnějšímu tvorů svému, zakrněti. I jej vypravila příroda dary skvostnými; jeho oku dala zřejmou mluvu a živý oheň; jeho smyslům jemný cit; jeho ústrojí nepřekonatelnou ohebnost a duchu jeho řídce nadání. V přístavech italských vlají vlajky všech národův, a italské plachty pokrývají všechna moře. Bohaté, mnohonásobné žně italské plní sýpky domorodců i ciziny. Nezištně a s veselou myslí požívají vinaři a rolníci úrody snadno nabyté, a přemnohé plody přírody, nadaným člověkem v užitečný a příjemný tvar uvedené, úžas i potěšení budí v udivené mysli cizincově.“*)

Hluboký záliv Tarentský, veklán v podobě jazyka do jižního trupu evropského, rozděluje jih italský ve dva nestejně polouostrovy, Kalabreský a Apulský, úkazem pak tímto propůjčuje polouostrovu pověstného tvaru boty, v příslovích hojně uváděného, kterýž se i na jižní polokouli, v památné podobě mnohoostroví Novozealandského (č. Novozílandského) poněkud opětuje. Vyjímajíc sever jest Italie na všech stranách vodami obklopena; od polouostrova Balkánského dělí ji průliv Otrantský, pouze 75 kil. široký, mezi oběma pak polouostrovy vlní se moře Jaderské, končíc na sever zálivy Benátským a Terstským. Na jihu, mezi Řeckem a Sicilií, dme se moře Jonské, na severu pak od Sicilie, uprostřed souše italské i západních ostrovů Sardinie a Korsiky, vnitřní moře Tyrhenské,

*) Fr. Hobirk: Wanderungen auf dem Gebiete der Länder- und Völkerkunde. Detmold 1876, 8°, VII. sv. Italie str. 1—2.

kteří třemi rozkošnými choboty, Salernským, Neapolským a Gaëtským, hluboko do nitra pevniny vniká. K moři Tyrhen-skému na sever od toskanského mnohoostroví připojuje se Ligur-ské moře se zálivem Janovským.

Již první pohled na jakoukoliv mapu Italie poučí nás, že země tato ve dvě zřejmě se různící části se dělí, z nichž jedna pevninský, druhá pak polouostrovský ráz do sebe má. Ona, k severu položená, vroubena jest mocným věncem alpským, na jehož jižních sklonech šírá, úrodná nížina se prostírá, kterou zkrátka italskou zoveme, ježto největší plochu mezi nemnohými rovinami italskými zaujímá. Zde šíří se kraje v minulosti proslulé, Piemont, Lombardie a Benátsko, a v nich množství značných měst, k nimž pojí se vážné upomínky zaslých dob; zde plyne vedle Adiže (Etsch) z Tyrolska se řítící západovýchodním směrem k moři Jaderskému Pád (Po), s alpského vrcholku Monte Visa přicházející, jeden z nejznamenitějších podél-ných veletokův evropských a spolu i nejmohutnější tepna vodní vši Italie; od jihu i severu spěchá k němu hojný počet družných přítokův, Ticin (č. Tičín, též Tessin), vykoupav horskou vodu svou v půvab-ném Dlouhém jezeře (Lago maggiore, č. madžore), Adda, pří-chozí s Ortlesa, nehynoucí svědek české chrabrosti a humanní mysli Vladislava krále, kteráž naplňuje rozeklané dno velekrásného jezera Komského (Lago di Como), Mincio (č. Minčo), kterýž svádí zdroje jihozápadního Tyrolska do šírého jezera Gardského (Lago di Garda). K alpským řekám těmto druží se mnohem menší, chudé vody apenínské, zvláště Trebbie, jejíž ledové proudy za Hannibala a nejnověji za Macdonalda krví udatných zápasníků byly zbarveny. Východní mez italské nížiny pádské tvoří řada jezer pobřežních, v jichž pozadí hrdě se zdvihá královna Adrie, la bella Venezia, na jihu pak věží se pásmo apenínské, kteréž pojí se k nejzápadnějším rozsochám alpským až k východnímu pobřeží při moři Jaderském do-sahuje, tu pak oberouc si směr jižní vešken polouostrov Italský až do nejzazšího jižního cípu prostupuje. Tento útvar činí možným rozdíl Italie předapenínské a zaapenínské, též Italie horní proti zbytku, jež po zvyku Itálií střední a dolní nazýváme, ač různění toto děje se bez zemězpytného podkladu. Jen jižní zbytek tento jeví povahu polouostrovskou, kdežto Italie horní rozhodně ráz souše pro-kazuje. Z té příčiny nechť poutník od severu přichází nedomnívá se býti skutečně v Itálii, dokud Apenína nepřesel, třeba i překvapen byl, sejda s alpských velebran, pohledem na jižní bylinstvo a blahozvu-kem románské mluvy k uchu doléhající. Tento rozdíl mezi Itálií se-

vero- a jihoapennínskou snadno lze pochopiti, uvážíme-li, že hornoitalská nížina na Pádu ještě před dobou geologicky krátkou byla dnem mořským, částkou Adrie, do níž sestupovali s Alp mohutní ledovcové, hluboké fjordy tvořice, kteréž naplňují jezera severoitalská, nyní půvabem svých břehův a okolí proslavená a hojně hledaná.

Moře lombardské, totiž bývalý záliv mezi Alpami a Apenínem, změněno bylo přičiněním Pádu a splavné, s tyrolských hor přichozí Adiže, kteráž odtud souspřežně s Pádem, k moři plyne, v zelenou nížinu, když oba proudy zanesly moře rumem alpským. Ukaz tento, řekami působený, lze pozorovati ještě v dobách historických, ač v území benátských lagun jakési snížení upřiti se nedá. Lido benátský jest pouhá řada starožitných přesypů, kteráž se táhne až k obvodu společné delty Pádu a Adiže a již moře na některých místech proniklo. Ostrovy, na nichž vznikly Benátky, snížily se od stol. XVI. asi o 1 m.; kdežto však podklad Benátek klesá, stala se Ravenna, ač byla ještě v dobách východogotských městem přístavním, městem suchozemským, a jest nyní 7 km. od moře vzdálena. Adiže ústila se ještě r. 589 u Porta Brondola; mezi lety 1200—1600 přibýlo Pádu ročně o 24, za posledních 200 let však o 65 m. A jako přeměnili lombardské moře v pozeňnanou nížinu, tak přeměnili Pád a alpští jeho druhové někdejší fjordy moře lombardskobenátského v říční jezera. Důkazem toho jsou jednak ostře vykrojené obrysy italských alpských jezer, jednak, a to mnohem více, veliká jich bloubka, kteráž v jezeře Korském 396 m., v jezeře Dlouhém (Lago Maggiore) 561 m. pod hladinou moře Jaderského dosahuje. Dokonce pak máme i živé svědky v největším z těchto jezer, totiž Gardském, totiž jistý druh mořských ryb v něm se vyskytující, z čehož někdejší s mořem Jaderským souvislost zajiště na bilední jest. Podobný ukaz jeví se též v jezeře Venerském ve Skandinávii. Jezero Gardské, jakož i Isejské (Lago di Iseo) nejhlubšími svými prohlubněmi sáhlají pod hladinu moře Jaderského. Jezera tato a jich vlastnosti zajiště zřejměj fjordy, že zvýšování Alp náleží době teprv nedávné, zvláště západní jejich části, ježto posud neplynulo ni tolik času, kolik potřebí, aby stopy mohutného a poměrně rychlého zvýšení zemského byly setřeny. Také zde vyskytá se často dotčené pravidlo, že později vyniklé pohoří aneb mladší vyvýšení vody proti starším pohořím tlačí. Skutečně ženou Alpy řeku Pád k Apenínu.*)

Nynější lombardobenátská (lépe by bylo pádská) nížina rozprostírá se plochou 385 □ myriametrův a znenáhla zdvihá se k svahům obou pohoří, kteráž na severu a zvláště na západě přikře se do výše pnou, na jihu však mírně se sklánějí. Skupiny čedičových pahorkův, Monti Berici (č. Berici, 419 m. n. m.) u Vicence (č. Vičence) a Monti Euganei (409 m.) u Padue oddělní menší východní část její, vlastní nížinu benátskou, od většiny západní (lombardské). V této způsobuje daleko ku předu posunutá pahorkatina Supergská (700 m.) u Turina veliké zúžení, čímž zbytek roviny nabývá podoby velkého, k jihu se zabýbajícího suchozemského zálivu, do 500 m. zvýšeného. Jezero Gardské odtrženo jest od nížiny nepatrnou pahorkatinou, světloznámým to bojištěm u Lonata, Castiglione, Custozzy atd., též jezerům Dlouhému a Korskému předestřena jest rozkošná, jezernatá krabatina brianská (Brianza, č. Brianca, 400 m.). Mezi oběma dotčenými jezery rozkládá se plocha jezera Luganského s přechetnými jeho záhyby; jižněji pak hladiny jezírek Anonského, Pusianského a Alsaerského, většinou proslaveného Lago di Varese, mimo to pak jezera Commabijské a Monatské východně, a jezero Orta západně od Dlouhého. V Benátsku nalézá se pouze malé jezero Santa Croce blíže Belluna.**)

Nížina hornoitalská vůbec hojně jest svažována řekami a průplavy, a nichž mnohé i splavné jsou a způsobilé odváděti vodu z močálův. Avšak hlavní tepnou říční soustavou jest přese vše Pád, vlévající se široce vyvinutým ústím deltovým

*) Die Peschlových: Neue Probleme der vergleichenden Erdkunde.

**) Antonín Steinhauser: Lehrbuch der Geographie. Praha 1876, 8°, sv. II., str. 80—81.

do moře Jaderského; právě při ústí svém spojen jest Pád mnohými průplavy se severnější Adicí. V deltě jsou nejznamenitější ramena Po della Maestra na severu a Po di Primaro v jihu. Přítoky jeho, přichozí od severu se svažův alpských i od jihu s vyprahlých Apenínův, jsou velmi hojné a obohacují Pád tou měrou, že již v Turíně značnému veletoku se podobá. Přítoky severní více méně ubíhají směrem jihovýchodním; nejdůležitější z nich mimo výše uvedené jsou obě Dory, Ripera a Baltea, Sesia a Oglio (č. Oljo); opačný směr severovýchodní mají přecetná, ač daleko méně důležitá přítoky jižní. Mimo Trebii sluší z nich jmenovati vodný Tanaro v Piemontsku, Scrivii s rozkošným vrchoviskem, Taro, Secchii (č. Sekii) a Reno. Bujná plodivost, zvýšená veleúrodnou prátí a téměř ve všech směrech vinoucími se řekami a průplavy, panuje po



Monako.

celé nížině. Podnebí mnohem jižnějšímu, než krajiny při Pádu se šířící, těší se území na levých, tudíž severních přítocích Pádu, ježto Alpy severním větrům brání a dopouštějí tudy sestředovati se letnímu vedru. Víno, kukuřice, rýže a hedbáví tvoří přední bohatví země, a rozsáhlé zemědělství, sloučíc důmyslné orbu s vyhlášeným ovocnictvím, učinilo z nížiny pádské nejkrasší zahradu. I chov dobytka dospěl zde znamenité výše a poskytuje sýrem parmesánským výtečné pochoutky.

Jižním pomezím nížiny hornoitalské pne se vlastní pohoří italské, kostřbatý Apenín, jehož přední rysy tuto jest, nám podati.

Apenín počíná v nejzazších západních krajinách italských těsně při samém pomoci, tam kde na rozhraní francouzsko-italském Alpy, o nichž na jiném místě

šíře jednáno bude, od severu přicházejíce k východu značně se zahýbají. Ligurií sluje hornaté ono přímoří, v jehož malebných skalních útesích se ukrývají daleko pověstná Riviera di Ponente a di Levante mezi Nizzou (č. Nicou) a Spezzií (č. Specii); z té příčiny lze mluvit o ligurských Alpách i o ligurském Apenínu. Tento jest pravým pohořím pobřežním, podobným Sierře Nevadě ve Španělsku, pomořským Kordilerám jihoamerickým, neb Coast-Range (č. Khóst Réndž) v Kalifornii, ježto těsně k moři se chýlí a přikře k němu spadá, jeho pak část suchozemská k nížině pádské směřující k této velmi mírně se snáší. Vůbec Apenín v západních svých odvětvích nikde nevystupuje z mezí středohor s dosti úzkým hřbetem, s vrcholky obyčejně plochými a až po téměř lesem porostlými, avšak hřebenem svým velmi zřejmou předěl tvoří.



O Nva.

Zvláštností ligurského Apenínu jsou místní prčky. Často prší v Janově a na jeho pomoří, kdežto nad Novami, Tortonou, Alessandrií, Astami, Turinem a mnohými sídly na nížině pádské lužné, modravé nebe se usmívá. Kdežto místa výše dotčená mírnějším podnebím se honosí, a bylinstvo jejich v mnohém ohledu ještě ráz severní květeny zachovává, nalézáme podél zálivu Janovského, podnebí rozhodně jižní, a květena pyšní se nádherou a bujností jihu. Tak na příklad jest Turin na úpatí Alp ležící jedno z nejchladnějších míst italských, naproti tomu nedaleký Janov, v malebné pýše s výsosti své do blankytného moře sblížející k nejteplejším počítán bývá. Lahodné podnebí na pobřežích moře Ligurského zápolí s čarokrásným pozadím zálivu Neapolského, a právem hledá chorobný severan v Nizze, Mentoně (obě nyní francouzská města), Ventimiglii (č. Ventimilji), San Remu, Portu Mauriziu (č. Mauricio), v Rivieře di Ponente aneb v Nervech, Chiavarech (č. Kjavary) a Spezzii v Rivieře di Levante zimní obyt svůj. Těž rostlinné tvary, jimiž se ligurské pobřeží krášlí, nerůzní se od květeny jihoitalské. Přišedše do Janova a okolí jeho přišli jsme spolu do jižní Evropy, kteráž tam počíná, kde rostlinopisné mapy naše polární hranici stromů listnatých, věčně zelených označují; jižní Evropa totiž jest domovem myrty, va-

vřínu, volně přezimujících kamélii, olivy, oranží a citronů. Severoevropaké stromy jehličnaté neudrží se zde pro nedostatek přirozené vlhkosti k dostatečnému vývoji potřebné. „V jižní Evropě a severní Africe vykazuje rok dvoje počasí, suché a vlhké, šest smíšených měsíců jest dobou deště, šest letních dobou sucha. I prostřední množství měsíčních překů by postačilo, kdyby občas úplného bezvodí příliš dlouho netrvalo. Děje se ovšem i u nás, že za tři neděle kapka vypráhlou zemi neschladí, avšak uvážiti dlužno, že listí italské již v létě barvu jesenní přijímá a že třináctelní, mnohdy až šestinedelní bezvodí pod nebem italským jistou záhubu rostlinám způsobuje, a proto vymizely naše stromy jehličnaté úplně z jižní Evropy. Místo jejich zaujímají věčně zelené křoviny s lesklými, koži podobnými, většinou hojnost světla svou zelení vykazujícími listy.“*) Vedle těchto objevují se v obou Rivierách Ligurských již i jednotlivé tvary tropické, jako obrovské kaktusy a aloé, pak na krátkém třísele v okolí Nizzském palma evropská (*Chamaerops humilis*).**)

Apenín Ligurský, jímž v době novější na dvou místech t. n. Savony a Janova dráha probíhá, tulí se hřebem svým ku obrysům hluboko do pevniny vnikajícího zálivu Janovského, jehož malebná svíslá okrají přímořskou drahou jsou lemována. Gigantské bylo práce třeba, svíslé skaliny byly prolámány, na mnohých místech tuhý boj se skalou a mořem vykonán, aby získáno bylo příhodného leže kolejím; nikde nejeví se tolik přechodův a zářezů, jako na dráze této. Čím pak dále k východu Apenín postupuje, tím více vzdaluje se hlavní hřbet jeho moře a přijímá význačně směru východního. Tím způsobem spěje Ligurský Apenín, v Monte Penna 1740, v Alpe di Succiso (č. Sučizo) 1983 a v Monte Rondinaja (č. Rondinadža) 1962 m. nadmořské výšky dosahující, až po sedlo Fiumalbaské, probíhající se mezi Rondinajou a Monte Cimone a spolu i rozhraní mezi Ligurským a Etrurským Apenínem působící. Nejdůležitější průsmyky tohoto pásma Apeninského jsou sedlo Fiumalbaské a průsmyk la Cisa (č. Čiza), onen 1200, tento 1040 m. výšky máje; naproti tomu dosahuje západnější položený průsmyk Bocchetta (č. Bokketa), jehož užila dráha z Nov do Janova k přechodu Apenína, výšky toliko 780 m. Na jižním svahu východního Ligurského Apenína otvírá se k moři pávbázná, Hčkou Macrou ovlažená krajinka Lunigiana, kdežto dále k jihu mezi pobřežím a Apenínem, od tohoto pouze údolím Garfagnanským (č. Garfaňanským) odděleny jsou, pusté, z vápence složené Apuanské Alpy, v nichž Pizzo d'Uccello (č. Picco d'Učelo) výšky 1880 m. dospívá, vystupují, odtud pak k jihu volně do nížiny Toskánské spadají. Zde bělá se uprostřed ladných usměvavých niv nádherné město Lucca (č. Luka), do r. 1847 residencí tertio-genitury španělských Bourbonův, v údolí Serchia (č. Serkia), kterýž z Garfagnanského údolí do nížiny spěchá, spojiv se dříve s Limou a Fiumalba ubíhající. Uprostřed rajské kotliny leží lázně Lucké, po vší Italii vysoce ceněné. Hory pak Apuanské jsou ložisky světoznámého bílého mramoru Carrarského a na západním jich sklonu mezi květnatými, olivou, révou a piniemi pokrytými pahorky, v mírné prohlubni leží město Carrara, na východě uzavřené polokruhem kolmých obrů mramorových, kteréž s jižními rostlinami svého úpatí poutavou protivu tvoří.

Od delších dob platné domněnky, že mramor Carrarský útvaru jurakému přináleží, vyvráceno bylo francouzským geologem Coquandem (č. Koka'dem) v základě nových vědeckých objevů. Mramory tyto daleko spíše přičísti sluší útvaru uhelnému, od jehož charakteristických vlastností ovšem jemnosti a úbělem svým způsobem pamětihodným se liší. Od třiceti let panovalo mínění mezi některými geology, že se zde jakási starší vrstva vyskytá, avšak „Calcane rosso ammonitifero“, na mramoru počívající a s těží od něho oddělitelné, spíše vykazuje mramoru příhodného místa v útvaru jurském, až konečně výskumy tak zvaného uhelného vápence v spodních vrstvách útvaru uhelného nepochybnou souvislost s mramorem Carrarským a tudíž i nezvratnou pravdu výše proslavené domněnky dovrhly.

*) Peschel: Neue Probleme der vergleichenden Erdkunde, str. 188—189.

**) O bylinstvu Rivieri jedná: F. A. Flückiger: Osterferien in Ligurien v Buchnerovu: N. Report. f. Pharm. Sv. XXV. 7. a 8. sešit.

Počátek Apeninu Etruského obyčejně se běhe krajním pilířem a spolu i nejvyšším vrcholkem téhož horstva Monte Cimone (č. Cimone), kterýž výšky 2168 m. dosahuje. Jím srozumíváme onu část hřbetu horského, kteráž v téměř jihovýchodním směru, jakoby toužíc dosáhnouti pomoci Jaderského až k pramenům Tiberským na Monte Comero dobíhá. Tato část Apenínu jest zajiště z nejpoutavějších a přetata jest železnou drahou z Bologny (č. Boloně) do Pistoje (č. Pistoje) vedoucí, kteráž svou umělostí se všemi svými vrstevníky evropskými závodí, u Pracchie (č. Prakkie) nejvyššího bodu dosahující. Dráha tato sleduje nejprve údolím Rena, řeky to ze souboru četných, po výtce rovnoběžně tekoucích vod, kteréž po severním mírnějším sklonu Apeninském do nížiny Pádské ubíhají. Překročívši rovinu sedla níží se dráha po svislých, k jihu kolmé spadajících sklonech Toskánské hornatiny k nížině Toskánské, v jejíž západním cípu vůni květin dýšící Florence (vlasky Firenze [č. Firenze]) se nalézá. Nížina Toskánská vlastně jest rozšířeným údolím řeky Arna, kteráž s Pádem a Tiberou trojlístek nejmocnějších řek vlaských tvoří. Tok její po výtce jest východozápadní, přes to zahýbá se od vrchoviška ležícího v Etruském Apeníně na Monte Falterona (1648 m.) silně k jihu, prve než u Pontassieve rozhodně západní směr si osoví. Ovlaživši břehy Pisánské hledá nezdávanými, močálovitými krajinami pobřežními, tak zvanými Maremmami, kteréž za pokračování Toskánské nížiny pokládati lze, odtoku k moři Ligurskému.

Údolí Arnské má důležitost svou i pro palaeontologii, neboť v něm objevuje se třetí domorodý druh savců doby třetihorní. Zvídána tato nad míru hojně zastoupena jest v muzei Florentinském, a Elephas meridionalis, jehož rozměry daleko velikost jemu posud přičítanou přesahují, cervus dicranius mnoho-klannou korunu, bos etruscus, hippopotamus major jsou vynikajícími zástupci zaniklého obyvatelstva, jemuž užívání dobytky domácího, slonův atd. neznámým nebylo.*) Jest nám i doložiti, že zbytky druhu hippopotamus major v době nejnovější u Ortony, v Abruzzské (č. abruzzké) provincii Chieti (č. Kieti) odhalený byly.***) Zbytky zvířeny útvaru čtvrtihorního, aspoň zuby druhu elephas primigenius vyskytují se na mnohých místech Toskány, nejvíce pak podle všeho domněn v tak zvané Paucchině (č. Paučkině), totiž jistě druhu jílovité hlíny.***)

Monte Comero a vrchoviško Tibery jsou pomezím bodem, nad nímž Římský Apenín, až k dešti Jaderského přítoku Tronta sáhající, zdvihati se počíná, jehož nejvyšší a nejdívočejší součástíkou jsou hory Sibyllinské (Monti sibyllini). Římský Apenín i Vyšší Apenín Abruzzů, ježž za pokračování Římského pokládati sluší, podivným způsobem osvědčují snahu následovati hřbetem svým, blízkým moři Jaderskému, otrocky obrysy moře tohoto, což se děje až po 42° s. š., totiž k hoře Monte Amara (2743 m.) ve skupině Majellské (č. madželské). Pizzo di Sevo (č. Pico [2546 m.]) dělí Vyšší Apenín na dvě, rovnoběžně rozčleněná pásma, z nichž východní na svém hřebeni nejznamenitější vrcholky vši Italie nese; zde tyčí k nebi Veliký kámen (Gran Sasso d'Italia 2910 m.), Rocca di Lipareto a la Scalata, kdežto v západním pásmu Monte Velino 2400 m. nadmořské výšky dosahuje. Toto území Vyššího Apenínu, jsouc na západ korytem Řeky Salto omezeno, skládá pověstně lonpeživostí svých obyvatelův Abruzzů. Římský i Vyšší Apenín prorvány jsou velehojnými, ovšem krátkými, rovnoběžnými a k Adrii spěchajícími řekami pobřežními. V jižní Italii nabývá pásmo Neapolského Apenínu větši nepravidelnosti a nejvyšší hřebec ustavičně se blíží západnímu pomoci Tyrrhenskému; blížení toto stává se konečně tak patrným, že poloostrov Apulský nabývá domněle ploché podoby proti poloostrovu Calaberskému, jímž prostupují horská pásma až po jejížnější cípek jeho, mys Spartivento. Apulie jest vlastně bezvodé, vápnité pomoci o značném zvýšení, jehož šíře směrem západním přibývá. Vlastního pásma Apeninského zde pozorovati nelze; spíše rozstupuje se pomoci v více skupin, buď držících se směru hlavního pomoci, buď postupujících směrem poledníkovým,

*) Ausland 1872, čís. 29, str. 696.

**) Bollettino del club alpino italiano. Vol. X. 1876. Fasc. 26 str. 138—144.

****) Geologický vývoj Italie vylíčen jest v Globu, sv. XIX., str. 361.

buď i běžících směrem příčným od západu k východu; mnohdy činí skupenství horská i tvary kruhovitá, v nichž se skrývají kotliny krasovým dolcům podobné, až konečně záliv Tarentský nové soustředění horských směrův na polouostrově Calaberském působí.

Obecný ráz Apenína jest po výtce měnivý, přirozený to zjev při pásmu horakém délky jeho. Jak již výše řečeno, jest Apenín Ligurský nejvíce zalesněn, též tak, ač měrou skrovnější, Apenín Etrurský; naproti tomu jsou Římský Apenín i jižní jeho pokračování úplně lysy a holé, vykazující ve svých vyšších patrech jen sporné křoviny. Úrodná pokrývka proti zmizela a holé skály vápencové na všech stranách vezí do dolův okolních. Vymizení hvozďův Apeninských a lesnatého povrchu jiných hor italských, již za vlády starořímské dokonané, přineslo zemi následky přesmutné, nebo nedostatkem lesů na vrchoviskách říčních nelze udržeti vlhkost půdy na delší dobu, a tak vznikají veliké, občas se vyskytující zátopy, kteréž zde navštěvují nižší části země, zvláště okolí Římské. Avšak proměny tyto jsou nutným následkem poněkdy kulturně historické, již stihati lze ve všech vlastech naší zeměkoule, že totiž lesního šperku ubývá s přibývajícím se ušlechťováním lidského plemene. Zvětšování lidnatosti nutně vyžaduje mýtní lesův a tak ovšem nutně musilo se státi, že již za dob Římské světovlády Apenín, pokrytý od nepaměti překrásnými hvozdy, pozbyl přirozené své ozdoby a stal se lysým hřbetem skalistým, v kteréž podobě jeví se nám podnes.

Prameny řeky Tibery leží v Apenínu, na úpatí Monte Comera a jen málo východněji od vřídla Arnského; naproti tomu tok obou řek rozhodně jest různosměrný. Tibera, vlasky il Tevere zvaná, zachovává celkem směr severojižní, tak že pramen a ústí téměř téhož poledníka se dotýkají. Nejznamenitější přítoky levého, východního břehu jsou: Nera, přichází s hor Sibyllinských v Římském Apenínu, a Anio čili Teverone, který proudě s hor Sabínských, u Tivoli malebnými slapy přes vlastní svůj travertinový podklad dolů se řítí. Z pravé strany vnímá Tibera Chianu (č. Kianu, Clanis), spojenou zvláštním průplavem s vodstvem Arnským, čímž vzniká zřídka se vyskytující vidlice říčná. Tudíž činí Arno a Tibera dvě strany trojúhelníka, na západě mořem ohraničeného, a veškeré prostranství toto zaujímá pahorkatina přerostaná útvaru, jíž protéká Ombrone, po Arnu a Tibeře nejdůležitější řeka přímořská. Výšiny mezi Arnem a Ombronem slují vůbec krabatinou Toskánskou; v úseku však mezi Ombronem a Tiberou zdvihá se trachytová, 1733 m. výše dosahující skupina Monte Amiati, a ukrývají se šité hladiny jezera Trasimenského (Lago Trasimeno), majícího přes 100 □ km. rozlohy, a potom hladiny sousedních jezírek u Chiusi (č. Kiusi, řím. Clusium) a Monte Pulciana (č. Pulciáno) s vinorodými břehy, též jezera Volsinského (lacus Volsiniensis, lago di Bolsena), vyhaslé to výhně sopečné, v jehož okolí u Montefiascone zraje vychvalované víno Est-Est-Est. Dále k jihu jdouce setkáme se opět s dvěma vyhaslými, nyní vodou jezerní naplněnými jícný, Lagem di Vico a di Bracciano (č. Bračiáno). Severně jezera Vico vystupuje les Ciminský (Monte Cimino č. Čimino), a severovýchodně od jezera

Bracciánského, avšak přímo severně od Říma vypíná se osamotnělá vápencová skupina hory Soracte (it. Soratte), nejpamátnejší bod římské Campagně (č. Kampáně), k níž Soracte prudce spadá, a kteráž odtud širé, Tiberou proryté pláni se podobá.

Campagna di Roma, jak nádherné to, rovných sobě hledající nivy, bez soupeře v širém okolu zemském, stejně vznešené vážnými krásami krajinnými i významitostí světodějinnou! Velkolepé ticho, v našich dnech pouze pronikavým hvizdem lokomotivy rušené, spočívá na této pestrobarvé půdě starověkého Látia, již nesmíme si však představovati od podoby dokonalé roviny, třeba i širé trati okolí římského (ager Romanus) rázem roviny se označovaly. Naproti tomu bohata jest Campagna hojnými záhyby půdy, kteréž jednoduchým, avšak ušlechtilým čístenem svých pásem mile obrážejí se proti jednotvárnosti širých rovin. Vyhlídku k jihu omezují podivuhodné obrysy sopečných hor Albánských s nejvyšším vrcholem Horou Dutou (Monte Cavo), kteráž již jménem svým prozrazuje vyhofelou výbeň sopečnou; k východu zrak tékáje, utkví na vápenné hradbě hor Sabínských, před nimiž nepřehlédně dlouhé řady oblouků vodu Claudiova (Aqua Claudia) přičiňují Campagni znaku jednotvárnosti i velkoleposti. A nad úchvatným, povznášejícím obrazem klene se blankytné nebe italské, ono nebe, jež poutníku ze střední Evropy přichozímu nejen svěží barvou svou rozkošnějším, nýbrž značně vyšším a rozsáhlejším býti se zdá. Též italský obzor jest jasný a jako protkán světelnými pruhy, činí pak milé pozadí předmětům, kraje jeho lemujícím a okol zemský uzavírajícím, kteréž tím ostřejšího i znalejšího vidu na-



Římská Campagna

bývají, kdežto na parnatém středoevropském obzoru tupé, omlžené podoby nabývají. Kam oko lidské zasáhne, shledá v Campagni pouhé pastviny; na svaahu pasoucí se stáda skotů, mezi nimiž vynořuje se ojedinělá postava pastýřova, jsou jedinkou oživení krajiny. Tu a tam po lučinách, volné svobody užívající, popásají se vychrtlí koně a usměje-li se na nás štěstí, uzkřme i jízdného Campagnola (= obyvatele Campagně), u něhož nepohřešíme ani dlouhé, železným brotem okované holi, ani holení z kozlovce. Místy korunován jest vršek některý malým avšak stinným hájkem italských křemeláků (*Quercus ilex*) — než i tento zjev velikou jest vzácností v Campagni stromů prázdné, holé i vyprahlé. Naproti tomu vynořují se z širé stepi zříceniny a trosky, jichž tvary postrašné mnohdy a zhusta nepoznané nám slovy živými blásají o přibězích zašlé dávnověkosti. Tu a tam rozvírá osamělá pinie vznešenou vějířovitou korunu nebo leskne se vavřínový lupen na rozpukané, zvětřalé zdi.

Bohužel nad čarovným tímto třešlem zemským, uprostřed něhož věčné město Řím a daleko viditelnou kopuli svatopetrskou vystupuje, třímá žezlem svým smrti-



Subiaco.

cím jedovatý, zimnice působící vzduch (Malaria). Příčiny nezdravoty této bledati sluší v geologickém uložení půdy; plodem nynějšího geologického tvoření v Itálii jest jednak nížení výšin, jednak zdvihání se nížin a tak vzniká nedostatek vody za doby letní, neúrodnost půdy a měnění se rovin v širá vřesoviška. Sopečný tuf půdy Campagně nad to pohlcuje ve svých roklích všechny vodné prášky a tak odpařováním se podzemních vodojemů nejvíce Malaria vzniká.*) Tvzení, že by Malaria vznikla již v starověku, kdy Campagna hustě byla obydlena, nemá pro sebe důvodů; také pravi mnozí, že upuštěním od orby zkáza Campagně byla zaviněna a že tedy nutno, aby orba znova zavedena byla; avšak „ze stanoviska národohospodářského nelze mluviti o nějaké zkáze, ježto výnos pastvin daleko větší jest nežli příjem z orby nově oživlé.“**) Jediný pouze prostředek vhodný, jímž by Cam-

*) Paolo Mantovani: *Descrizione geologica della Campagna Romana*. Torino 1875, 8°.

**) Karel baron du Prel: *Unter Tannen und Pinien*. Berlin. 1875 8°, str. 210.

pagna do poměrů zdravých uvedena býti mohla, jeť pěstování gumovníka Austrálského (*Eucalyptus globulus*), s nímž by asi sdružení se dalo pěstování obecné slunečnice (*Helianthus annuus*).*)


Podél pomoří přechází Campagna di Roma na západ v nezdravé Maremmy, jichž jižním prodloužením až k Terracině (č. Terracíně) byly někdy pověstné, nyní po většině vysušené Pomptinské močáry (pomptinae paludes podle starověké Suessy Pometie). Močáry tyto sledují západní svah Pohoří Volského (Monti Lepini), kteréž spolu s Albánskými a Sabínskými horami Campagni uzavírají.



Ariccia.

Horami Sabínskými nazýváme horské pásmo, západně od Apenínu se prostírající a od něho údolím Velina a přítoku jeho Turana oddělené; ony zdvihají se na levém břehu Nery a dosti daleko táhnou se rovnoběžně s Tiberou po ose Italského polonostrova k jihovýchodu. V nich prýští se Anio, do jehož údolí lze u proslaveného Tivoli přijíti; Subiaco leží uprostřed hor těchto. Hory Albánské (Monti Laziali, č. Laciali) vzbuzeny byly silou sopečnou nad

*) O účinných vlastnostech. bylin těchto proti Malarii jedná Dr. Pietro Balestra spisem svým: *L'igiene nella Campagna e città di Roma*, 1876, též Dr. Gregorio Fedeli: *Sulle proprietà bonificanti e teropentiche dell' Eucalyptus globulus*. Forlì 1876, 8°. V německém jazyku podal různé náhledy Fr. v. Hellwald ve člancích: „Die römische Campagna und die Malaria“ a „Der Eucalyptus globulus“ v *Auslandu* 1875, čís. 32, str. 630 a 1876, čís. 35, str. 693.



NEAPOL.

okolo stojící výšiny a tudíž jsou úplně osamoceny; útvar jmenu sopečného udržely hory tyto výborně v tak zvaném Campo d' Annibole a v obou pověstných jezerech, Albánském a Nenském. I u Ariccie (č. Aričie) lze zřejmě jícen sopečný pozorovati. Jižně hor Albánských vypínají se hory Volské a po dnešní den neradno v nich se zdržovati pro loupeživost jich obyvatelstva. Hory tyto zasahují na jih až do tak zvané Terra di Lavoro, úrodné krajiny Gariglianem (č. Gariljánem, starožitný Liris) svažené, kdež počíná požehnaná půda Neapolská.

Ještě více k jihu rozléhá se nad pomyšlení úrodná nížina „šťastné“ Campánie (Campagna felice č. Kampáňa felice), jejíž počátek označen jest asi tokem Volturna, nejvodnější řeky jihoitalské. Zde, na rajském pobřeží, rozkládá se po strmých pahorcích přímořských krásná Neapole, město Sirén, největší v království Italském, obestřené dymnými mračny Vesúvskými, kterýž opodál, máje podobu vznešeného kužele, uprostřed nížiny v pozadí zálivu Neapolského výše 1270 m. dostupuje.



Sorrento.

Na úpatí jeho šíří se krajina přerokovaná. Od Castellamare (starožitné Stabiae) táhne se nepřetržená řada osad až k jeho sklonu a ani kosa, kteráž záliv Neapolský od Salernského odděluje a Puntou della Campanella končí, nepostrádá půvahu příjemných sídel a půvabných letohrádků. Na sklonu Monte Angela (1520 m.), jehož odnoží celou ostrožnu mezi oběma zálivy prostupují, a na skalistém pobřeží leží osady Vico Equense (č. Ekense), Meta a hojně básníky opěvované Sorrento, obklíčené vesměs opojnou libovůní hájů citrýnových a oranžových. Proti Puntě della Campanella vyrůstá z temného pozadí mořského ostrov Capri, pověstný divem své „modré jeskyně“, kteráž jsouc svými rysy antickému náhrobku ne nepodobna, jako sfinx nějaká vchod do zálivu stíhací se

zdá. Západně od Neapole pne se lesem porostlý tuf Pausilipaký, jakož předzvěst polí Flegrajských, rozsáhlého to sírany naplněného území, na němž sopečné síly jicnův a solfatar bez počtu nakupily. Mnohé z nich dnes jezery jsou naplněny, jezery bez okrasy živočišné, Vergiliovy Aorny, v jejich rozryté půdě starověká báje vchodu do podsvětí hledala. Sopečné zjevy obstupují malý, za to však velemalebný chobot Pozzuolský (č. pocuolský, staroř. Puteoli) a dosahují konce svého památným mysem Misenakým. Naproti mysu tomuto rozkládá se skupina ostrůvků, Procida (č. Pročida), Vivara a poněkud větší Ischia (č. Iskia), na jehož nejvyšším vrcholku, 840 m. vysokém Epomeu, ztuhlé trachytové proudy lávy vyhaslou sopku projevují.

Solfatarami nazýváme hojné šumivé prameny, kteréž směs vody sirných výparův (anhydrid síťičitý) na světlo přivádějí a sirnou usazeninou vřídla svá zanášejí. Jména tohoto nejprve užilo se při starodávném jicnu sopečném u Pozzuol, v jehož nehlubším místě, tak zvané bocca grande, s ohromnou silou žhavé páry v teplotě 40—58° R. vypryskují. Deville dovedl, že v těchto parách obsaženy jsou vodní páry, kyslík, kyselina uhličitá. Sopečné krajiny na Jávě (č. Džávě), Islandu a Novém Seelandu rovněž chovají množství solfatar, jelikož ukaz ten na místech, kde vyhaslé a vyhořelé jicny v klidu se ocitly, nejraději vzniká. Hlavně v krajinách sopečných vyvírají i prameny uhličitě, nazývané Mofettami. Slovo toto prve označovalo místní pojmenování časem vystupujících výparů kyseliny uhličitě, kteréž obyčejně po dokonaném soptění Vesúvu se objevovaly. Větší poměrná váha združuje smrtící plyny tyto v prohlubínách zemských, slujích, údolích, jeskyních atd., kdež není lze parám se vzduchem se smíchati. Nejznamenitější mofetta nalézá se v tak zvané pať jeskyni při jezeře Agnanském (Lago di Agnano, č. Aňano) uprostřed polí Flegrajských. *)

Za průlivem Messinským, v starověku mnoho obávanými víry Scillou a Charybdou zle pověstným, vypíná se z moře skalnatými břehy ostrov Sicilie, jsa o prostore 292·4 □ myriametrův největším ostrovem středomořským. Starým slul ostrov tento po své podobě Trinacria, jest pak jako polouostrov Italský z veliké části horami naplněn, kteréž pouze na několika místech v planinu se snižují a u Catanie utěšenou rovinku tvoří. Uzel horstva Sicilského, jež staří Nebrodou nazývali, hledati jest mezi Gangi (č. Ganži) a Nicosií, odkudž paprskovitě ke všem třem vrcholům trojúhelníka hlavní pohoří odbíhají. Severní pásmo dosahuje značné výšky, západní jest poněkud nižší, nejnižší sklání se hory v kraji jižním. Zcela odtržena a nepodobna svislému horstvu vnitroostrovskému jest sopka Aetna, výškou 3304 m. daleko do krajin věčných sněhů zasahující. Aetna vystupuje na východním kraji ostrova, severně Catanie, zvolna do výšky a spadá srážné pouze na nejvyšším temeni a na mnohých sopečných kuželích, kteréž postrannými výbuchy vznikly. Poslední výbuch udál se 29. srpna 1874 a způsobil značné změny v podobě hory. **) Aetna pokrývá plochu 15 □ myriametrův, její pak úpatí omývá největší řeka sicilská Simeto, kteráž se jižně Catanie do moře

*) Haun, Hochstetter a Pokorný: Allgemeine Erdkunde. Druhé vydání. V Praze 1875, 8°, str. 147—148.

**) Srovnej Orazio Silvestri: Notizie sulla eruzione dell' Etna de 29 agosto 1874. Catania 1874.

vlévá. Vedle této řeky sluší ještě Salfo a Platani jmenovati, kteréž obě na jižním pobřeží s mořem se snoubí.

Západně Sicílie nalézají se nepatrné ostrůvky Aegadské a severně od nich ve vzdálenosti 50—60 km. od břehů sicílských Liparské, jež staří Aeolskými nazývali. Liparské ostrovy vesměs jsou původu sopečného a na dvou z nich, Vulcanu a Stromboli (942 m. vysokém), podnes činné jícny shledati lze. Na západním pobřeží italském, uprostřed moře Tyrrenského, nalézají se vedle uvedených ostrůvků v zálivu Neapolském ještě malé ostrovy Pontinské (největší z nich Ponza) a dáleji k severu ostrovy Toskánské. Jsou to výspy Giglio (č. Žiljo), Giannutri (č. Žanutri), Montechristo, Pianosa, Capraja (č. Kapradža), největší pak ze všech železem obdařená Elba s horou Monte Capanne, 1009 m. vysokou. Na dalekém jihu přísluší v ohledu zeměpisném i skupina ostrovů Maltanských, nyní Britům náležejících, k Itálii. Skupina tato leží již uprostřed moře Středozemního a skládá se z ostrovů Maltý, Gozzy (č. Goco) a Comina; jsou to vesměs zvětřelé, umělým způsobem prsti pokryté skály křídové s příkrým svahem k jihu, bez řek a hor. Neunavná pleť řádu svatojanského, kterýž jimi od r. 1530—1798 vládl, učinila však z nich obrovskou mořskou pevnost. Též tak sluší přičísti oba velké ostrovy středomořské, Sardinii a Korsiku, ač tento politicky k Francii náleží. Oba ostrovy jsou nad míru hornatý; kdežto však Korsiku prostupuje směrem od severu k jihu vysoké pohoří pouze na nemnohých místech hlubšími rozsedinami proťhané, skládá se hornatina Sardinská výhradně ze skupin, vrchol pak Monte Genargentu o 1917 m. značí největší vyvýšení ostrova. Východní pobřeží Sardinské přístavů vůbec nemá, za to však kryjí v sobě okolní moře nadbytek korálů a vnitro ostrovské drahocenné couky užitečných rud, ba dobývání zinku jest tak dle vrcholem italského hornictví. Vzdělání země jest ovšem nedokonalé, a též tak chuda jest Korsika, kdež vedle krásných hvozďův i drané podobné jest domovem. Dosud pokládán byl Monte Rotondo za nejvyšší bod Korsiky, avšak nejnověji učiněná měření generálního štábu francouzského odhalila, že nejvýše, o 2707 metrech, dostupuje téměř hory Monte Cinto (č. Činto); za tou přijde Monte Rotondo s 2624 m., Monte Paglia Orba (č. Palja Orba) s 2525 m., Monte Cardo s 2454 m., Monte Padro s 2392 m. a pak teprve s 2300 m. Monte d' Oro, kterýž za druhý co do výšky vrcholek dosavadě jmen byl. *)

Průměrné teploty v Itálii směrem k jihu stále přibývá, což původ svůj má ve velmi šťastné poloze zeměpisné, že země v podobě dlouhého polouostrova od severu k jihu se táhne. K tomu pojí se i úkaz ten, že směrem k jihu ubývá též rozdílu mezi největšími odchylkami teploty jakož i množství spadlé vody, čili jinými slovy blížením se k jihu a vzdalováním se východu přibývá vedra a stálého sucha. Žhavý vítr jižní jménem Scirocco (č. Široko) častěji zalétá z africké Sahary do Italie a působí obecnou ospalost. Severní větry naproti tomu vějí řídčeji, ač Tramontana, v Římě a Neapoli hojně se vyskytující, velmi citelné chladno působí. Ve shodě s podnebím jsou ovšem i plodiny zemské velmi různé; země sama jest z pravidla velmi úrodná, jen některé pruhy, jako Campagna di Roma a lysé vrcholky hor leží ladem. Kaštany, křemeláky, pinie a olivy rozvíjejí se nádherně již na severu, citrony a oranže již v střední Itálii, kdežto

*) Mittheilungen des deutschen und österreichischen Alpenvereins 1876, čís. 6, str. 289.

jih již tropické hosti, palmy a papyrus, pohostinu přijímá. Říše nerostův poskytuje jemného mramoru Carrarského v Apuanech, železa na Elbě a síry na Sicilii i v okolí Neapolském. Teplice rozšířeny jsou po všem polouostrově. Zvířena italská vzácnostmi právě nevyniká; větší dravci vůbec chybí, za to však objevují se v nižším zvířectvu nebezpeční zástupcové jihu, štírové a hmyz krvelačný, kteříž v některých krajinách, zvláště na pomoří, pravou metlou lidstva jsou. Ze zvířat užitečných třeba dotknouti bource hedvábníka a téměř všech evropských živočichův domácích, k nimž Vlach ještě ochočeného bůvola v Maremmách připojiti může.

Polouostrov Illyrský.

Členitosti obrysův zemských přibývá polouostrovům jihuoevropským postupováním na východ. Kdežto polouostrov Pyrenejský dosti beztvárnou skupinou souše býti se jeví, nabývá již podoba Italie více leposti, a nejvíce členitosti prokazuje nejvýchodnější polouostrov, Illyrským, Tureckořeckým neb Balkánským zvaný. S pevninou ostatní souvisí po širé ploše mezi mořem Černým a Jaderským, dolní pak tok Dunaje a příchozí po pravé straně Sávy činí na severu přirozené ohraničení jeho. Tok obou řek tvoří vůbec dosti rovnou přímkou směru západovýchodního, kteráž téměř od severního cípu Adrie dosáhá k Černému moři, jež Dunaj, nejmocnější podélný veletok evropský, rozsáhlým deltem vnímá. Na levém, severním břehu dunajském až k úpatí hornatiny Karpatské vlní se přeúrodná nížina, kteráž zaujímá celé knížectví Rumunské; avšak jakožto část zemí karpatských náleží cele do střední Evropy, a nám lze tuto pouze s povahou břehů dunajských jakožto řeky pomezí se zabývat.

Dunaj vzniká v jihozápadním Německu v Černém Lese a vine se protékaje královstvími Bavorským a Württemberským směrem východoseverovýchodním až po město Rejno, kdež náhle k východojihovýchodu se obrací; u Pasova vstupívá na půdu mocnářství Rakouského svažuje obojí Rakousko, nad i pod Enží, omývá říšské hlavní město Vídeň a opodál Prešpurku dosahuje hranic uherských. U města Vácova zaměňuje opět dosavadní svůj směr za určité jižní, načež dokonav pouť svou nížinou uherskou a pojav Drávu, po pravé straně přichází, znova se obrací a sice přímo na východ. Teprve u Zemuna a Bělehradu Srbského, kdež směrem čistě západním plynoucí Sáva s Dunajem splývá, počíná dolní tok mohutného proudu, vyhledávající právě největší pozorlivosti naší. Široce rozvolněná řeka tvoří hranici nejprve Rakouska a knížectví Srbského, dále Rumunska a knížectví Bulharského, kteréž ještě rok minulé bylo součástíou říše Turecké. Avšak řece, než do Rumunska vstoupí, jest se prodrati množstvím obtížných útvarů skalních mezi horami, kteréž nejzazší jihozápadní část Karpat, pohoří Mehadské s protějšky srbskými jaksi spojují. Prvé zúžení táhne se od

Golubce, místa v dějinách jihoslovanských hojně dotýkaného (porážka císaře Sigmunda r. 1438), k Dobré a dělí se do dvou polovic. Vyšší díl vroubí vápen-cové skály s četnými slujemi a jeskyněmi, srázné břehy nižší části a skalná bradla uprostřed vln skládají se z hráněných břidlic a žuly. U Drenkové počíná druhé zúžení, debře Hřebenská (Greiben), zvaná též Vyšší Klisurou; hned sledují peřeje Izlašské, Vyšší neb Malá Železná Brána (Gornje Demir Kapi), zbudovaná skalinami u Tachtalije a Izlaše, kterouž dosavade mnozí mylně za vlastní Železnou Bránu u Staré Ršavy měli. Po nedlouhé chvíli ob-klíčují poutníka obrovské zjevy třetí, spolu nejvelkolepější soutěsky, nazvané Bra-nou Kazanskou neb i nižší Klisurou. Konečně u Staré Ršavy jest nám pro-niknouti nebezpečnými bradly Železné Brány. „Skalnatá pláně, maličko více čtvrti hodiny široká, se zubovitými, nad vodou se vzpínajícími skalisky probíhá šikmo prou-dem a tvoří za malé vody hrůzoděsný katarakt s víry, podvodními útesy a daleko slychaným přibojem vod.“ Tak dí Fallmerayer,*), kterýž Železnou Bránu při-rovnává nilským kataraktům u Fil. Až téměř k Turnu-Severinu, rychle nyní



Železná Brána.

vzkvétajícímu obchodnímu městu rumunskému, kteréž v středověku jméno dalo uherskému banátu Ševrinskému, provází tok řeky po obou březích lesem kryté hory, kteréž níže města tohoto volněji se skláněti, nížiti a od břehů vzdalovati počínají. Vnikáme do širého dolnodunajského neb Isterského úvalu, jež lze pokládati za veliký, hluboko do souše vbíhající chobot někdejšího moře Sarmat-ského, ač východní hranice jeho, geologicky sice určitě označená, horopisně méně patrnější býti se jeví. U velikém, k jihu zahýbajícím oblouku svažuje Dunaj širou, nad mořskou hladinou nepatrně zvýšenou krajinu. Rozdíl obou pobřeží jeví se nyní zřejměji; veletok totiž na svém levém břehu omezen jest šlů i dál prostírající se nížinou, pokrytou novějšími naplaveninami, kdežto pravý břeh více méně příkře vystupuje a více do země v šíroce se prostírající planinu přechází, do níž veškeré řeky s Balkánu k Dunaji spěchající hluboké brázdy vyryly. Veletok dunajský změnil znenáhla západovýchodní tok svůj dob dřívějších a obrátil se k jihu, čemuž asi i po-bočné, po levém břehu se ústící řeky, svými naplaveninami mnoho přičinily. Řeky

*) Fragmente aus dem Orient. Ve Stuttgartě 1877, 8°. Druhé vyd. str. 5.

tyto jsou daleko četnější a volnějším tokem vody opatřeny, než vody, kteréž ve vysočině Balkánské, v jihu veletoku se zdvihající, vody své sbírají. Naplavený jíl pokrývá šířou nížinu Valašskou a tvoří misty i na levém břehu prahy až na 12 m. vysoké, kdežto na planině Bulharské jílový povrch níže uložené vrstvy Sarmatské ukrývá. *) Delta Dunajské jest geologicky původu nedávného, vzrůst pak jeho nepatrný, ježto dále nepokročilo než k naplnění ostroúhelného trojúhelníka, jehož dvě delší ramena nánosy staršího původu se svialými kraji tvoří. Veletok sám rozštěpil se mezi Tuldží a Ismailem do dvou ramen, z nichž severní neb Kilijské rámě posud nejvíce vodstva k moři svádí, obsahujíc $\frac{1}{27}$ vší vody dunajské. Jižní rámě Svatojirské odsílá pak ještě třetí rámě Sulinské přátelský se s ním o množství vody rozdělivši, tak že tímto $\frac{1}{27}$, oním $\frac{1}{27}$ k moři spěje. **) Delta Dunajské jest bažinaté a poslední část toku vodami stojatými označena, při nichž všechny stupně jezerního tvoření pozorovati lze: „Prvé tůně, které již hluboko do vnitrozemí se zalily a svými odtoky povinnou daň veletoku odvádějí, blíže pak ústí jezera, kteráž díl skrze kory (Nehrungen) z Dunajského náplavu povstale svého někdejšího s Pontem spojení pozbyla, díl v límány se přeměňivše úplného uzavření jen pomocí řeky některé, jako ku př. Dněstr, jemuž otevřeného hrdla třeba, unikla. ***) Delta dunajské má i vysokokmenné lesy v okolí Sulin-



Na bulharském břehu Dunaje.

ském, kdež les Lettský severněji, Kara-Orman jihozápadně téhož města se protírají; temné hmoty jejich činí okotěšnou protivu žlutavé zeleni zjevu deltského, neobyčejnou protivu jezer hned temně hučících, hned vesele se čečících. Veškeru zvláštnost této krajiny poříčné líčí znalec jakýs v tato slova: „Na břehu bažinatém stáda bůvolů, onde hluky kachen, malý houf volavek, tu a tam pelikán a všude hrdí čapové, onde na jílovité stěně, plné hnízd vlaštovčích, okolo nichž přičinliví jich obyvatelé hojně oblétaří, na kolébavém keři nádherná druž mandelkův a hned pod nimi v komicím spěchu těžká želva zemní: v skutku zde nelze postrádati pestré družiny. Avšak třeba člověku, aby sám pozoroval obraz dolního toku dunajského, chce-li celý život veličenského proudu myslí svou pojati.“ †)

Přičiníme-li zření své vnějším tvarům polouostrova Illyrského, pokud se jižně tuto líčené čáry dunajské jeví, nemůže nám nepřipadnouti na mysl jakási ovšem neurčitá podobnost se středními částkami severní Ameriky.

*) Prof. Frant. Toula: Eine geologische Reise in den westlichen Balkan und in die benachbarten Gebiete. Ve Vídni, 1876, 8°, str. 4—9.

**) K. F. Peters: Die Donau und ihr Gebiet. V Lipště, 1876, 8°, str. 336—369.

***) Peschel: Neue Probleme der vergleichenden Erdkunde, str. 167.

†) Peters n. m. j., str. 372.

Širá souše někdejšího evropského Turecka koupajíc se na východě a západu ve dvou mořích, jako jib Spojených státův amerických, v sině Adrii a přílivu prostém, velikých zjevů postrádajícím Černém moři neb Pontu, kteréž má podobu moře nedávno vzniklého, zúžuje se mocně na východě, čímž hluboko do země zalivajícimu se zálivu tak zvanému moři Aegejskému prostranství se uvolňuje, ne podobně Golfu čili zálivu Mexickému. Místo Antillí zanímají souostroví Kykladské a Sporadské, jsouce též hřbety a úlomky zatopených krajin, ač snad odtržení jich od pevniny v době poměrně mladší přihoditi se mohlo. A právě jako Antilly se mezi jižní a severní Amerikou prostírají, tak i v ostrovy řeckého Archipelagu na místě, kde Asie Evropě se blíží, shledáváme. Jinak jest na západě; ovšem nedá se upříti jistá podobnost západního pomoří Illyrského s příslušnou částí pobřeží amerického, ač i tu pomoří Illyrské četnými výsami ostrovův Iónských a dalmatských jest krásleno, za to však na jihu a na východě podobnost veškera na vždy přestává. I zde sice shledáváme rozsáhlý polouostrov, jež bychom za tureckou Floridu mti mohli, a na němž Stambul, dosud sídlo tureckého padikaha, se rozkládá, než polouostrov tento jest nehotový, nevyvinutý, ba nemá ani vlastností polouostrova, spíše jakémusi Isthmu se podobaje, kterýž Asii s Evropou spojuje, kterýž však Bosporém, neširokými Dardanellami a vlnícím se mezi nimi mořem Mramorným čili Bílým protržen jest. Členitost polouostrova Illyrského úplně se shoduje s kostrou protiležícího pobřeží maloasijského. Dva světy horaké, snad někdy mezi sebou spojené neb aspoň možnost vzájemného spojení nevylučující, klesají zde pod hladinu mořskou. Z úkazů polouostrovských uvéstí sluší dalekotáhlý polouostrov Gallipolský, starožitný thrácký Chersonés, kterýž s pevninou záliv Saroský uzavírá, a trojzub Chalkidický; tento, objat jsa zálivy Rendinským a Soluňským, vysílá hluboko do moře tři skalnaté polouostrovy, zdviženým prstům podobné, Kassandru, Longos a Svatou Horou (Hagion Oros), mezi nimiž opět dva zálivy, po prvé a třetím polouostrově pojmenované, do země vnikají. Svátá hora nese na svém nejzazším ústupu horu Athos již ve starověku proslavenou s jejími kláštery. Rozsah polouostrova Balkánského k jihu silně se zúžuje, prostranství pak tuto vzniklého, o něž dosavade království Řecké s Tureckem se dělilo, domáhá se nyní Řecko. Říše tato ukončuje se polouostrovem Moreou čili Peloponnésem, jež družina ostrovů pěkných obkličuje, kterýž svým povrchem dlani podobným duchaplnému Strabonovi vhodnou příležitost k přirovnání s listem platanovým podal. Jen úzkým, plochým Isthmem Korinthským daje se spojení Peloponnéasu s pevninou, mezi ně pak vbíhá hluboký, na západ se otvírající záliv Korinthský. Na severovýchodní straně pevniny šíří se zálivy Volský a Zejtunský a dlouhý, takřka na pobřeží se prostírající ostrov Evripo, Euboia Hellénů starověkých, jež od pevniny hellénské přílivy Oreiský a Talantiský, pak kanál Evripo odlučují. Kanál Evripo štítí se k jihu a tvoří záliv Petalský, kterýž omývá východní břehy polouostrova Attického; na jib a na východ vlní se záliv Aeginský, četnými ostrovy Salaminou (nyní Koluri), Psyttalei a Aeginou (strž. Aigina) zdobený, Peloponnés pak sám rozeklán jest třemi většími a jedním menším chobotem, na východ totiž zálivem Nauplijským čili Argejským, na jihu Marathonským a Koronským (strž. lakonský a messinský), kteréž oba odděleny jsou polouostrovem Mainou a nejjíznějším mysem evropským Matapanem (strž. Tainarion), na západě pak golfem Arkadským. Vývoj západního pomoří, pokud se severně zálivu Korinthského táhne, jest sice dosti proměnlivý a bohatostí tvarův různých označený, avšak zvláštní zmínky zasluhuji, nepřiblížíme-li k ostrovům Jónským, kteréž lepý řetěz pěkných tvarův podél západního pobřeží tvoří, pouze záliv Artaký (strž. záliv Ambrakijský) hluboko do souše se zalívající a na dalekém severu památná Boka Kotorská (Bocche di Cattaro, č. Bokke), polouostrov Pelješac (Sabioncello, čti Sabiončelo) a pak hojně ostrovy bohatě rozčleněného přímoří dalmatského. Zde nalézáme Dubrovník (vlašsky Ragusa), mocnou někdy republiku obchodní a slavný střed jihoslovanského písemnictví, jejíž sláva zničena byla účinky francouzské revoluce, Splět (Spalato) s velkolepými zbytky paláce Diokletianova a mnohými jinými zřátky římského města Solině čili Salóny, na jejíž pdě částičně Splět se svaží, Šibenik (Sebenico) s nádherným velechrámem a konečně na úzkém, bezvodném ostroze nynější hlavní město rakouské Dalmácie, starožitný, těsný Zader (Zara).

Boka Kotorská, jsouc od r. 1815 součástí mocnářství Rakouského, zasluhuje zvláštní pozornosti naší, tím spíše, že na březích a skalách, kteréž ji obkličují, žijí stateční Slované, Bokeljci a Krivošijané, ve vyšších pak patrech horských jaří sokolové černohorští. Český učenec prof. dr. Vilém Dušan Lambl líčí dojem, jakýž veň zjev Boky působil, v tato slova: „Když se v jižním konci Dalmácie po moři přichází do zálivu Kotorského (le bocche di Cattaro), otvírá se tu oku přichozího divadlo krásné, ve svých kontrastech nad míru podivuhodné a zajímavé. Mořská hladina vniká zde daleko do vnitř země a zabíhajíce brzo v levo, brzo v pravo, zde podle zelených břehů, tam podle velebných osněžených hor, zdá se, jako by v lahodném zrcadle svém nejdokonalejší obrazy z přírody najednou pojal a opětovati chtěla. V skutku také po celém břehu Jaderského moře není zeleně citronů, oliv a pomerančů i ostatního jižního rostlinstva nikde tak bujná a v zimě v létě neunavná, jako jest na pobřežních stráních okolo Kastelů (Castel-Nuovo), a když se z této rajske předsině Boky Kotorské skrze těсно Lepatanské (= le Catene) vstoupí do vlastního zálivu a přístavu Kotorského, tu



Kotar. 7

se najednou všechny barvy promění, břehy mořské odevšad jsou obtočeny černými stěnami ohromných hor, které s výše 4000 i 5000 stop náhle do moře padají, jen tmavé rozpukliny a propasti okazují a temena svá až do samého léta sněhem pokrývají.“*)

Dva mysy, z břehův ostře vysedlé, Ostrý (Punta d'Ostro) a Punta d'Arza, střechou vchod do hadovitého chobotu, kterýž tvoří nejznamenitější přístav při moři Jadranském. Vchod sám jest dosti prostranný, a teprve u mysu Kobylý počíná druhé zúžení a vchod do rozečkaného kanálu Kotorského (Canale di Cattaro). Kanál tento skládá se ze severní části Kastelské, kteráž dotýká se nejzápadnějším svým pobřežím dosavade tureckého okličí Sutoriny, a pak z vlastního kanálu, kterýž na východ rozbíhá se do dvou malých zálivů, Kastolského (Baja di Kastoli) a Teodského (Baja di Teodo). K zálivům těmto přiléhá úrodná sice, avšak močárovitá rovinka Župa, kteráž klinovitě dělí hořy pobřežní od mohutných

*) Zpráva o Černé Hoře a Černohorcích. Sepsal V. D. Lambl. Čas. Mus. Česk. XXIV, str. 511.

odnoží hraničného Lovčena. Na severu kanálu kotorského vine se úzký průliv Lepatanský, kterýž jest jedinou cestou do vlastní Boky. Boka tato mnohem podobajíc se jezeru Vierwaldstetenskému ve Švýcarsku, vyplňuje nižší části horských koutů levčenských a skládá se opět z dvou částí, tupou ostrožnou Perastskou od sebe oddělených. Severní část, huba Risanská (Golfo di Risano), omývá paty hor, v jejichž úkrytech žije statečný lid Krivošijanův, část jihovýchodní Golfo di Cattaro zalévá se podobou veliké řeky, a v pozadí její, na úpatí strmých svahů Lovčenských, běhají se sesterská města Dobrota a Kotar, hlavní to sídla námořníků jadranských. *)

Seznávše vodorovnou členitost illyrského trojúhelníka či Balkánského polouostrova věnujmež péči svou i nadmořskému útvaru jeho. Všecek polouostrov Balkánský má ráz značné vysočiny, bohužel ne dosud s dostatek proskoumané, tak že o jednotlivostech útvaru jeho zpráv zevrubných podati nelze. Teprve v dobách nejnovějších vniklo i do neznámých těchto vlastí více světla kýženého. Zvláště východní část, vlastní Balkán, Rhodopé a pohoří Marice došly vítěznou válkou tureckoslovanskou zaslouženého ocenění a přebádání; též dva slovanští učenci, prof. Marin Drinov a dr. Konstantin Jireček, přemnohé pochybnosti, do té v západní Evropě za pravdu přijímané, objasnili a novými, správnými pojmy nahradili. Dle těchto výskumů, k nimž přičinili i osvícení cizinci, Ami Boué, Ferdinand Hochstetter, Kanitz, Gustav Rasch, Hahn, Rockstroh a j. m., lze celkem dvě hlavní a několik vedlejších hornatin rozeznávati. Přední z hornatin hlavních běží směrem Apenínu podobným od severozápadu k jihovýchodu a nese na svém hřebeni dle rozvodí moře Jaderského a Iónského, díl Aegejského, jest pak i nejvyšším a nejdelším hřbetem polouostrovským.

Počátek horstva tohoto hledati jest již v tak zvaném Krasu, kterýž prostupuje jihozápadní část rakouského vojvodství Kraňského, a tvoří s dolomitovými Alpami volné spojení. Kras spadá po stupních k zálivu Terstskému a táhne se pak dvěma pásmy, pomorským Velebitem i vnitrozemskou Kapellou, a horami Dinarskými, mezi nimiž bezvodná téměř a četnými ponory rozrušená planina se šíří, královstvím Chorvátským až do Bosny. Dinarské hory (nesprávně zvané Dinarskými Alpami) činily dosavadní politickou hranici Turecka a rakouské Dalmácie, s nimi pak rovnoběžně běží severozápadní Bosnou několik hřbetův, vyplňujících prostor mezi podélnými údolími nevelikých řek po výtce k moři jadranskému směrem tak dle východozápadním ubíhajících a jich výmoly. Z řek těchto zasluhují poněkud toho jména Neretva (vl. Narenta), svými peřeji

*) Dr. J. Descowich: Die Bocche di Cattaro ve sborníku c. k. zeměpisné společnosti Vídeňské r. 1870, str. 20.

pověstná, Lim, Tara, Morača, přední tepna Černých Hor a Drim (strž. Drilón), v jehož úvodí splývá tato vysočina s horstvem albánsko-makedonským. Hornatina tato vyniká spíše svým rázem obecným, kterýž v rozhodnou protivu s jinými evropskými se staví a pouze ve vysočině jihopalaestinské jakési shody nalézá; hřeben hor Dinarských odděluje Dalmácii, úzký to a jednotvárný pruh pomorský, od bývalých tureckých provincií, nyní Rakouskem obsazených krajín Chorvátska, Bosny a Hercegoviny (středověkého vévodství sv. Sávy), kteréž zanímaly nejzápadě položené částky bořící se říše Osmanské. Povaha Krasu z vápna a křídly zbudovaného, hojné kotliny čili „dolce“ s odtoky vod i bez nich, mizící v ponorech řeky, hojné tvoření se planin (tak zvaná „pole“), převládá ve veškerém pásmu a jeví se v Dalmácii, kteráž tak díc most k celému systému tvoří, jeví se i ve skupení ostrovském, kteréž dle nových skoumání lze pokládati za vyšší tři hřbety souběžného, ve vlnách pohříženého pohoří. Nejvyšším vrcholem téhož pohoří jest hora Dinara, značné výšky 1811 m. dospívající, složená z lysého, bělostného jednotvárného vápence útvaru rohounův, jehož skvělost mocně oslňuje i oko temným sklem chránivým ozbrojené. Rozsochy k moři odbíhající zbudovány jsou nejvíce z eokaenu. Jižně Dinary a na západních sklonech pohoří Marinského, kteréž tu počínajíc směrem jihovýchodním dále se běře, hlaví se Cetyně, pobřežní řeka dalmatská, kteráž odvádí valný proud vln svých z hluboké, jezeru se podobající tůně horské. Nad zdrojem řeky této, ve křídlovém mocně vrstveném vápenci, nalézá se památná, šíf i dál veleznamá jeskyně krápníková, nedaleko pak pramenů cetynských a též na úpatí Dinary vyvěrá Krka, také řeka pobřežní, jejíž tok řadou pěkných prahův a vodopadův malebných jest označen. Hojné osamělé hřbety, kteréž tvoří hornatinu bosenskohercegovskou, nemají vůbec jména společného. V severní Bosně svou výškou vynikají Stog (1620 m.) a Konja planina (1950 m.) nad okolní zvýšené. Jižně Hercegoviny a východně území zvaných Župa a Krivošije rozléhá se malé nezávislé knížectví Černých Hor (Montenegro), krajina to hornatá, chudá, s útvary divoce rozeklanými, avšak hrstkou mužů hrdinných obydlená.

Nevelika jsouc svým rozsahem, neznamenita na poli činnosti duševní, vyniká přece Černá Hora vytrvalostí, statečností a počestností svých obyvatelův, těchto Spartiátův novověku, jimž každá souťeska, každá hora tvoří krví zbrocené Thermopyly, každý strom jest Dumouriezovým lesem Ardenským, každý pramének posvátnou Tibe-

rou, svoboda a krásný blankyt nad temeny odvěkých hor rozestřený nejdražším statkem národním. Na všech stranách obklíčena jsouc skupinami ochranných velehor vzdoruje Černá Hora od pěti set let rdousivé přemoci pŭlměsíce a v chudých kamenitých údolích hostí lid nepřemožitelný, kterýž podlehnuv prý na Kosovu poli po dnes hrdě vznáší prapor nezávisného Srbstva. Zde na Černé Hoře udržela se po vždy volná, svobodná Srbadije, s temných, tisíciletími omšených hlav horských velikánů shlížel orlím okem čacký jun na živly krásné, kteréž podnožím byly předkům jeho. Tam na dalekém východě, v žírných vlastech, kteréž lemují albánské Brdy a vzdálené modro výšin srbských, tam skvěl se pyšný prestol srbských carův, tam žehnal lidu jarému nástupce sv. Sávy, tam v nerušeném klidu zaznívaly chóry mnichův Děčanských, a na podnoží západním líbá patu drsných jeho strání siná Adrie, kdež na pobřeží její hlaholily nadšené zpěvy slávkých Homérů. A hle! Na Kosově nevěřící Turčín a zrádný Branković pohřbili lesk srbského carstva a při Adrii šířil se výbojně okřídlený lev sv. Marka. V stálém boji ustupoval Srb do nepřístupného světa skal, opustil konečně i hostinné břehy Limu a Bojany, až konečně nepřístupná, kamenitá nahie Katunská posledním stala se útočištěm černohorských „Něgušův“. Zde žil Černohorec v největší chudobě, pod patriarchální vládou vладыky-biskupa a stále ostřil zbraň svou na Turčina, kterýž z bílého Skadru zadrhoval kolem hrdla jeho řetěz mocný tvrdých pevností. Spuž, Žabljak, Podgorica, Medun, Nikšići až do nejnovějších dob psaly krvavé listy dějů černohorských. Avšak což jest lidské dílo proti nezdolné tvrzi velehor, za jejíž hradbou mřítí chrabří jun smrtelnou střelu v srdce vraha otčiny! Černohorci vytrvale odráželi návaly bisurmanů, přetrpěli útrapy století, až konečně nepřirozená moc Porty podléhati počala osudu všech světoborců. V brzce šířil se rozsah Černé Hory až po Brdy a osáhl i dosti úrodná údolí čtyř řek, Morače, s níž Zeta splývá, Rěky, řeky Černojevičovy s Karuči a Karatunou, a Crnice, kteréž všechny do jezera Skaderského (Skadarsko blato) se vlévají. Avšak přes to vše zůstala Černá Hora jen chudým státem horským, v kterémž bohužel často i hlad vyhledával svých obětí. „Když se kráčí přes ty skalnaté stráně a kamenité pouště, které se jako labyrint po západní mezi Černé Hory střídají, tu cítí člověk náramně potřebu zabývatí se s předměty přírodními, jedinými společníky na samotě, kde mu každá hodina truchlivým věkem býti se zdá, kde není žádného hýbání, žádného života. Strmá skaliska, rozervaná úbočí, ozbrojení pastevek při stádě

a s pravé strany pod horami neskončená hladina moře, která svými vlnami s modrou oblohou splývá, to je celý obraz této krajiny, kde tlučé proud západní osvěty o skalopevné útvary východní původnosti. . . Ty kožené měchy na víno, v noci ty pastýřské ohně na horách, to siné moře v purpurovém úsvitu večerních červánků, to nařikání děvčat za umrlým hrdinou, to je ještě ten Patrokles, to je ještě celý Homér, jak býval před dvěma tisíci léty.“ *)

Podle nejnovějších snesení kongresu Berlínského nabyla Černá Hora i značné části Skaderského jezera, kteréž se vlní jižně od jejích skal a východně od pomoří Barského. Jezero toto, jsouc největší stojatou vodou polouostrova Balkánského, vnímá Morači i jiné výše jmenované řeky černohorské a odsílá přebytek vod svých pode jménem Bojany k moři Sinému. Kolem něho šíří se utěšená nížina, pokrytá úrodnými poli a žírnými lučinami, o niž nyní dělí se Černohorec s valim Skaderským. Neveliké pomoří mezi ústím Bojany a rakouskou Budvou, na východě jezerem Skaderským omezené, má od počátku nynějšího století velikou důležitost jakožto předmět snah černohorských o nabytí přístavu námořského. „Tři přístavy nalézají se na pobřeží černohorském, Spučský, Barský a Ulkinský. Ovšem jsou to přístavy z boží milosti; za pětistyletého tureckého hospodářství zničeno i to, co zbylo v těch krajinách ještě od dob římských; avšak tu výhodu mají Černohorci přece, že přístavy jsou tu možné a že poloha podporuje založení velkých stanic přímořských.“ Nejmenší z nich jest přístav Spučský, nyní Rakousku přidělený, největším jest přístav Barský.**) Území na východ Černé Hory položené a až ku západnímu pomezí srbskému dosahující, asi 60 kilometrů široké, sluje Rašou (Rascien) a neliší se ničím od krajin sousedních, neboť i jím táhnou se rovnoběžné hřbety Krasové, jako Bosnou, Hercegovinou, Černou Horou a Srbskem. V údolích namnoze podélných mnohé řeky vody své sbírají, které pak směrem severním k Sávé spějí; ze znamenitějších jmenovati lze v Bosně Unnu s Uncem, Vrbas, Bosnu s Miljačkou a Krivají, pak Drinu, kteráž činí pomezí Bosny a Srbska.

Bosna a Hercegovina, krajiny to, které v době nejnovější staly se předmětem rakouské okupace, jsou po většině hornaté, ač útvar nížiny v nich hojněji se vyskytá, než kdekoli jinde v horstvu Krasovém. I jiná různost jest pamětihodná: kdežto nedostává se Krasu vůbec ozdoby rostlinné, panuje v Bosně bylinstvo velmi bojné, zvláště v ukrytých údolích a jich stráních. Místy, v krajinách povýšenějších, ovšem vadí rozvoji bylinstva dlouhá, po osm měsíců trvající zima, přes to však

*) Dušan Lambi na místě výše dotčeném.

**) Nár. Listy 1878, čís. 113.

dosud nalézají se hvozdy v Bosně, jejichž tajnosti zakryty jsou oku člověka civilisovaného neproniklým závojem. Svah namnoze jest na sever k řece Sávě, a tu také šíří se krásná, několik mil široká nížina, Posávina Bosňanův, pokrytá prstí veleúrodnou, až dosavade velmi málo vzdělanou. Do Posáviny ústí se údolí Sávských, výše jmenovaných přítoků, která též velmi bujnými rolemi a lučinami se honosí. Velmi pěknyým údolím plyne Unna, velebeno též údolí Bosny a její přítoků Hercegovina a jihozápadní část Bosny (někdejší turecký sandžak Mostarský) sklání se více k moři jaderskému, avšak vody jednotlivé, zvláště Neretva, pracně musí sobě hledati pomohskými horami přechodu. Rozvodí mezi oblastí Adrie a poříčím Dunajským jest velmi patrné a tvoří i hojně překážky komunikaci. Též i povaha obou oblastí rozhodně se liší. Proti širokým, dalekotáhlým údolím přítoků Sávských divně staví se v protivu Neretva, ubíhající namnoze údolím úzkým, vápencovými stěnami obroubeným, kteréž dosti často tak blízko se stýkají, že řeka pouze úzkou deblí prodrati se musí. Nejpočetnější jest deblé u Klance blíže Mostaru, podobající se veliké skalní bráně, již příroda za odtok vod horských určila. *) Řeky hercegovské ani takových odtoků nemají, nýbrž namnoze mizí v hojných ponorech. Hory bosenské dosahují značné výšky přes 2000 m. n. m. a dělí se ve čtyři pásma rovnoběžná, mezi nimiž prostírají se údolí jednotlivých řek. Prvé pásmo počíná na pravém břehu Unny, na místě, kde se řeka obrací k severovýchodu, a sluje Risovac, načež s mnohými jmény postupuje do vnitř země, nese na svém hřebeni rozvodí Adrie a Dunaje a končí Durmitorem na severovýchodním rozhraní černoohorském, nejvyšším to bodem bosenské hornatiny (2800 m. n. m.). Prostřední část pásma tohoto sluje planinou Ivanskou, od které odštěpují se mnohé rozsochy a podél toku Neretvy vnikají až do Dalmácie. Pásmo druhé, mezi Unnou a Vrbasem, nemá již tak rázu celkovitého, nýbrž roztupuje se do více skupin, z nichž nejrozlehlejší jest Kukanica. Třetí pásmo táhne se mezi Vrbasem a Bosnou takřka uprostřed země. Nejznamenitější část jeho jest pohoří Javorník, nejvyššího bodu dospívá skupinou Vlašičem u Travniku. Čtvrté pásmo, rozptýlené mezi Bosnou a Drinou, táhne se směrem význačně jižním až do někdejšího sandžaku Novopazarského, kdež se rozštěpuje do dvou pásem a tím tvoří vrchoviška dvou důležitých řek, Driny a Ibaru. Ve všech těchto skupinách shledati lze přemnohé jeskyně, propasti a rokle, a charakteristické jsou časté lijáky a horské přivaly v nich panující. **)

Řeka Drina odlučuje od Bosny Srbsko, kteréž řeka Morava od jihu k severu tekouc ve dva téměř rovné díly dělí. Morava vzniká soutokem dvou řek pramenných, Moravy bulharské, kteráž od jihu přicházejíc vnímá do sebe Nišavu, a Moravy srbské, od západu přichozí, jejíž předním přítokem jest řeka Ibar. Ibar pramení se na půdě turecké, prorývá pohoří Javorské, kteréž jižní hranici srbskou ovrubuje, a tvoří pěkné údolí, památné za poslední války srbsko-turecké. Za průlomem Ibarským jde hraničné pohoří dále k východu až po řeku Moravu, nejprve co Kopaoník (1840 m. ***) a Jastrebacká planina (1596 m. †), po jejíž hřebeni pohybovala se až do dob nejnovějších hranice srbskoturecká. Též východní poříčí Moravy, pokud Srbskem protéká, jest hornaté, různá pak pohoří četnými pojmenováními význačná, přes 1000 m. výšky dosahují. Pásma tato lze dílem pokládati za mosty k druhé

*) Spiridion Gopčević: Im stolzen gold'nen Bosna. Politik 1878, čís. 201.

**) Abel Lukšić: Bosnien und die Herzegovina; Praha 1878, 8^a, str. 4.

***) Jireček dle srbských pramenův udává 1945 m.

†) Dle Jirečka pouze 1000 m.

vysočině polouostrova Illyrského, k vysočině Balkánské, dílem poskytují spojení s nejzazšími jihozápadními odstředky Karpatskými při soutěskách Dunajských.

V podobě nepravidelného čtyřúhelníka šíří se Srbsko mezi Javorem, Drinou, Sávou-Dunajem a Moravou, vlastní to Srbadije, na rozdíl rumunské části Zajčarské. Ač útvar země srbské náleží též k horstvu Krasovému, nedá se přece upřítí jistě individualnost srbské pahorkatiny vnitrozemské, která dílem jest následkem pokročilejšího zemědělství, dílem zakládá se na poměrech přírodních. I zde sice střídají se údolí poříčná, avšak nemají téhož směru pravidelného, kterým honosí se údolí bosenská, hlavní pak ráz srbských hor jeví se zvláštním „srbským“ druhem lesů, jemuž rovných zjevů marně bys hledal. „Srbská krajina má ráz docela zvláštní, jakéhož nikde jinde po celé Evropě neuvidíš. Pohled na ni dlouho utkví v paměti. Krátce, celá země je polovzdělaný les. Les ten není však náš les evropský, pravidelný, nýbrž zcela zvláštní, srbský. Jehličí zde nikde jsem neviděl, jako vůbec po celém Jihooslovanském, leda že v Přímoří chorvátském něco smrčín se zjevuje. Všude duby, věčné duby, někdy buk, zřídka jilm. Obrovští velikáni stojí jeden za druhým, ne právě hustě; pod nimi bují nepřehledná a téměř neproniknutelná nízká chřastina dubová. Stínu je poměrně málo. Hospodářství lesní je na stupni nejdivočejším. Za hodinu napočítati můžesh na sta a za den na tisíce opálených stromův, ne malých, nedorostlých, ale nebetyčných obrův. — A tak hlavní charakteristikou srbské krajiny jsou mrtvé stromy. Zvlášť v noci při měsíčku poskytují zvláštní pohled; fantasie v nich nalézti může zaklené junáky neb mnichy, kteří k zemi jsouce přirostlí, ruce k nebesům prosebně pozdvihují, bolestí věliljak se svíjejíce.“*) Jádru pahorkatiny srbské jest horský uzel Rudnický, položený jižně od Bělehradu. Uprostřed něho zdvihá se hora Šturac do výše 1054 m. a odtud na sever šíří se krajina Šumadija s lesnatými pásmy a nevysokými vrcholky (Venčač, Bukolja, Kosmaj), domovina srbské svobody, odkud pošli chrabří junáci a první národu svého vůdcové, Karadjordje a Miloš Obrenović. Údolím Moravským bude se stavěti v dobách nejbližší příští dráha, kteráž spojí Bělehrad se Soluní a Cařihradem. Posledním výběžkem srbských hor k severovýchodu jest hora Avala u Bělehradu.

Jižně průlomu řeky Drimu otáčí se horstvo Krasové k jihu, do krajiny albánské přecházející; odtud stále jde pásmem jediným, až konečně protřeno jsouc bystřinami Devolem a Ergentem rozstupuje se do více pásem hornatiny épeirské, z kterýchž nejzašší, tak zvané pohoří Čika, srážně k moři se sklání.***) Drim (arb. Drin, starož. Drilón) vzniká soutokem dvou řek zřídelných, Bílého i Černého Drimu, z nichž tento přišel z nenepatrné tůně jezera Ochridského, ve výši 692 m. n. m. položeného, plyne rovnoběžně s pomorím. Jezero Ochridské (Lychnitis lacus; hladina 692 m.) podoby jest vejčité, 8 hodin dlouhé a 3 široké. Hlubeň největší jest prý 600'. O něm praví Boné, že jest se svou světlomodrou barvou, jako Rhône u Ženevy pro Turecko drahokam, který by požadoval jediné jinou ohrubu, nežli jest dnešní divoká jeho tvářnost, díky turecké nedbalosti a povaze Arbanasův.***)) V dolním toku svém souvisí Drim s vo-

*) Dr. J. K. Jireček: Srbsko, země i lid. Osvěta 1875, str. 419.

**) Josef Lehnert: Zur Kenntniss von Süd-Albanien; ve sborníku c. kr. zeměpisné společnosti Vídeňské, XV, str. 441.

***)) Jireček 37.

dami Bojany. Údolí Černého Drimu omezuje na východě mnohá, úvaly od sebe oddělená souběžná pásma krystallického pohoří, z nichž nejsevernější jest Šerá planina (tur. Šar Dagħ, Dagħ = pohoří, Skardos Hellénův), pnoucí se mezi městy Škopljí (Ůšküb) a Prizrení horou Babašanicí do výše 2270 m. a pokračující pode jménem Borské planiny (Bora Dagħ) až k jezeru Ochridskému na pomezí albánském. Šerá planina čili Šar-planina omezena jsouc Drimem a horním Vardarem souvisí průsmykem Kačanickým, kudy vede nyní dráha ze Soluně do Bosny, s nejzažšími výběžky horstev srbských, tak zvanou Črnou gorou (tur. Karadagħ, asi 1200 m.). „Není to vysočina ale „sierra“, holý hřeben neveliké šířky, s osamělými kuželovitými vrcholky. Prostírá se od severovýchodu k jihozápadu. Svahy její jsou strmé, na severní straně holé, na jižní křovinaté neb lesnaté; divoké jejich bystřiny na jaře náhlým přívalem rozvodněny bývajíce, veliké způsobují pohromy.“ Vedle Babašanice jest Olbřímský Koráb nejznamenitějším vrcholkem. (Výška jeho asi 2300 m.) Jižní odvětví sáhají až téměř k jezeru Ochridskému. Přes vlastní Šar vede průsmyk jediný, osm hodin dlouhý, z Prištiny do Petova ve výši 2080 m. Severně Šeré planiny šíří se dvě menší roviny, prvá nižší, jejíž středem jest posvátná někdy stolice patriarší Peť (tur. Jpek) a vyšší, pole Kosovo u Prištiny, horská to rovina historicky památná, že zde pohřbeno bylo srbské carstvo (r. 1389 a 1448), památná i v poesii lidu, jakožto domovina největšího bohatýra srbského, báječného královce Marka a družných jemu vl. S Šerou planinou spojeno jest dále pohoří Grammos s kupou Vasilicí 1690 m. vysokou a pak mohutné, až k nejjižnějšímu cípku řeckému zabíhající pohoří Medzovo čili Pindos, kteréž v severní své části tvoří rozhraní mezi Epeirem a Thessalií. Prostranství mezi Pindem a mořem Iónským jižně od skrovné nížiny Janinské, uprostřed níž soujmenné dme se jezero, prostoupeno jest hojnými pohořími, kteráž směrem poledníkovým k jihu ubíhají a rozhraní činí podélných údolí obou větších řek épeirských, Arty (strž. Arachthos) a Aspra (řec. Aspropotamo, strž. Achéloos). Na východě odsílá Pindos dvě rozsochy, na jihu Othrys, kterýž až do roku letošního nesl na svém hřebeni rozhraní tureckořecké, na severu pak pohoří Žabku (Kambúnské hory v starověku). Obě tato pohoří dosahují až k zálivu Solunskému a objímají spolu úval Penejský, svlažený řekou Selambrií (strž. Peneios) a jejími přítoky. Úval penejský jest dno předvěkého jezera, kteréž sobě prorylo odtoku proslaveným údolím Tempe, kudy nyní Selambria k moři spěje.

Slavný cestovatel Griesebach počítá úval Penejský ke čtyřem kotlinám (Ringbecken), kteréž se šíří na východním svahu Medzovském a chovají v sobě vrchoviska nejdůležitějších přítokův Aegejských. Než hradby skalné, kteréž Thessalii od moře v dobách pravěkých oddělovaly, podnes ční k nebi na pomoří Aegejském a činí tři horské ostrovy, posvátné již klassickým Hellénům, Olymp totiž (2973 m. n. m.), Ossu nebo nyní Kisovo (1953) a Pélión, kterýž sluje nyní Plessidi (1618 m. n. m.). Úval tento sluje Thessalií po dnešní den a oddělen jest pouze horami Kambunskými od severní Makedonie. Rovnoběžně s horami Kambunskými plyne někdy básníky opěvovaný Haliakmón, nyní Bystrica (tur. Indže Karasu), sesílená vodami malebného, v horách ukrytého jezera Kosturského, jehož ústí velmi blízko se nalézá hrdla západního veletoku makedonského Vardaru (strž. Axios), kterýž se vlévá do zálivu Solunského. Mírně rozvlněná pahorkatina na dolním boku Haliakmónském byla domovinou řecké poesie a slula Pierií, nížina pak čili Emathia při ústí Vardarském stala se v dějinstvu pověstnou, že odchovala Filippa II., Alexandra i účastníky jejich falangy. Úhlaví Vardaru nalézá se ve slatinách Šeré planiny, odtud stéká směrem jihovýchodním, a téměř rovnoběžně s ním plyne Strumica (tur. Karasu, strž. Strymón) k moři Aegejskému, spějící směrem očitě severojižním. Strumica hlaví se na Vitoši, protéká rychlým tokem močárovitou dolinu Radomířskou, prodírá se soutěskami Zeml'nenskými, ovlažuje thermický úval Kjustendilský, přijímá hojně přítoky z Rhodopy, tvoří před svým ústím sladkovodné jezero Tachynské a vlévá se do zálivu Orfanského blíže ssutin Amfipolských. Mezi Bystřicí a Černou řekou vlní se malé pásmo vnitrozemských zvýšenin, čtvrtá pak skupina dotýká se sama Vardaru a dospívá vrcholu horou zvanou Nica čili Nidže (tur. Kaimakzolan 1950 m. n. m.), velikolepým to vrchem, z mramoru a slídy složeným, se sněhobílými výběžky, přechoasto skutečně osněženými. Sledujeme-li pak směr Medzova k jihu, tuť objeví se nám jižně od Othrye druhý uzel horský, starožitný Korax, od něhož k východu odštěpuje se Oita, nyní zvaná pohorím Saromatským*) se slavnými soutěskami Thermopylskými, kteréž odlučují od sebe střední a severní Řecko. Svislé skály Oitské dosahují na mnoha místech až k samému moři, zde namnoze mělkému a tudíž lodem nepřístupnému, a sice tak těsně, že ledva dva povozy proti sobě jeti mohou. Mezi Othryem a Oitou

*) Viz o Oitě „Ausland“ 1876 čís. 21. str. 401, čís. 22. str. 429.

nalézá se krásné údolí, v starověku velmi pečlivě vzdělávané, jímž vine se řeka Sperchaïos (nyní Alamana) k zálivu Zejtunskému. Hlavní však proud hor v Rumelii (jakž nyní slove severní část „království Hellénského“) postupuje směrem jihovýchodním, rozlišuje se ve skupiny horských ostrovů s jmény, k nimž druží se nejkrásší vzpomínky národního bytí starověkých Hellénův a končí skalnatým mysem Suniem (Cap Colonna) ve vodách aegejských. Z ostrovů horských tuto připomínaných nejprve přichází hrbolaté pohoří Lia-kura (Parnassos 2460 m. n. m.), Zagora (Helikon 1748 m. n. m.), Elatra (Kithairón 1410 m. n. m.), dále Ozea (Parnés 1413 m. n. m.), pak mezihoří atticko-boiotské a posléze Hymettos medem bohatý u Athén. Vůbec jeví se západní část Rumelie mnohem hornatější než východní část a vypínají se v ní nejvyšší vrcholkové, mezi nimi Kiona, kterýž trčí do výše 2512 m. n. m.

Hornatina Peloponnéská po náhledu našem není v žádném spojení s horstvem rumelským, ač někteří tomu chtějí, že jest nízké skalnaté pohoří na šíji Korinthske (strž. Geraneia) pokračováním hřbetu Kithaironského. Šíje Korinthska, na místě nej užším 5 km. široká, a již od šedého dávnověku jsouc předmětem bezpočetných návrhů, kterýmiž jinak velesnadného prokopání by dosaženo býti mělo, jest úplně rovinatá. Naproti tomu jeví se nám Peloponnés podobou velkého horského ostrova, v němž jednotlivá pohoří jen zřídka činí delší souvislá pásma a v němž se vyskytují jen málokterá říčná údolí a přímořské roviny. Jádrem polouostrova tohoto zůstává vysočina Tripolická čili Arkádia, mající podobu úvalu, zevšad horami obstoupeného, s malými řekami a míjejícími potůčky. Na severozápadě této vysočiny zdvihá se pohoří Olonos (strž. Erymanthos 2224 m. n. m.), na severu Chelmos (Aroania 2355 m. n. m.) a Zyria (Kyllene 2115 m.) naproti rumelskému Parnassu, na západě Malevo (Artemisios 1772 m.). K jihu táhnou se čtyři hřbety do čtyř polouostrovů, do nichž se rozbíhá dřik Peloponnésa, z těch pak obemykají dva, t. k východu položené Malevo (Parnón 1937 m.) a západní pohoří Pentedaktylské (strž. Taygetos) s horou Eliovou, 2409 m. vysokou, údolí Irijské čili Eurótské, známé pode jménem Lakónie čili Lakedaimóna. Po směru pohoří Medzovského sleduje též pohoří Pentedaktylské od severu k jihu, činíc tak nejdelší a nejvyšší pásmo polouostrovské, načež končí se mysem Matapanem, jakožto nejjihnějším cípkem souše evropské. Západně od pohoří tohoto směrem k moři Iónskému kupí se osamělé hory messénské, mezi nimi Sekki a Lykidimo, kteréž obkličují zvláštní

druh stupňoviny, tvořené říčkou Pamísem. Říčka tato v horním toku svém vine se pěkným horským úvalem, z něhož jediný jen vede východ pod troskami někdy slavné Ithómy, načež prodravši se těsnou strží vstupuje do nižšího úvalu přímořského, bujícího tou měrou dary jihu, že již v dobách řecké dávnověkosti nazýván býval Makarií čili vlastí blažených.

Jako Rumelia a Peloponnés jsou i ostrovy řecké hornaté. Největší z ostrovů těchto, Kriti (tur. Kirit, strž. Kreta, vl. Kandia), má zároveň i nejvyšší a nejnádhernejší skupiny. Skupiny tyto jsouc úžlabími od sebe odloučeny skládají se z tří oddílů, z nichž prvý jest Aspra-Vuna (Lenca 2469 m.), potom Pailorití (strž. Ida 2456 m.), posléze Lasiki (2164 m.). Podél okraje jižního zdvihá se pohoří Messorské. *) Kyklady, které trojím proudem jakožto pokračování Argolidy, Attiky a Negroponta směrem jihovýchodním se táhnou, jsou též povrchu hornatého, a dostupují nejvyššího bodu horou Oxií (Dríos) na největší výspě své Naxii (strž. Naxos) bodem 1002 m. se pnoucím. Uprostřed sopečného ostrova Santorinu, jehož jácen mořem vyplněn jest, nalézá se malá sopka Kaimeni. Též ostrov Negroponte čili Euripo (strž. Euboia) jest namnoze hornat; nejvyšší bod jest na hoře Delfi ve výši 1137 m. Pěkná nížina rozléhá se při západním kraji a známa jest z dějin starověkých pode jménem Lelanthských niv, o něž tuhý zápas vedli konělibí Chalkobotové chalkidští. Také Sporady jsou naskrze hornaté, i řecké i turecké, ač zvýšení jejich nedosahuje rozměrů takových, jako na ostrovech ostatních. Naproti tomu nedostává se horám ostrovů Iónských výše značnější, kteréž dosahují pouze horou Elato na Kefalonii 1600 m. **)

Druhou nejdůležitější soustavou horskou polouostrova Illyrského jest Balkán, hornatina to někdy Haimos zvaná, kterou tímto tureckým jménem nyní zahrnujeme. Novější zkoumání dokázala však, že jest jména toho pouze krystallickému a palaeolillickému hlavnímu pohoří, tak zvanému Chodža-Balkánu přikládati, a že od něho všechna jiná pohoří, jménem Balkánu byla počtěna. Vlastní jméno, kterýmž ji zove domorodý Bulhar a kteréž tudíž i právem v ústech národů slovanských zaznívati má, jest Stará planina. Lysý, kamenitý hřeben Chodža-Balkánu nedosahuje ve své nejvyšší části (jihových. důležitého továrního města bulharského Gábroya) nadmořského zvýšení 2000 m. Veškerá hornatina stýká se na západě s horstvem srbským a spěje téměř rovnoběžně s Dunajem, vzdálena jsouc od něho 100—120 km., až k moři Černému, kdež končí strmým mysem Eminským (Eminéh 780 m.). Přímo na pravém břehu Dunaje zdvihá se, jakž jsme již svým místem děli, jednotvárná jílovitá pláně bez stromová, k jihu výš a výše se vznášející a táhne se až k úpatí Balkánu, s něhož hlubokými údolními četné řeky plynou k Dunaji. Z těch přední jsou: Timok, činící východní hranici Srbska

*) O Krétě jedná Gustav Pauli: *Drei Wochen auf Creta*. „Ausland“ 1875 čís. 18. str. 345, čís. 19. str. 380, čís. 20. str. 392.

**) Dle Steinhausera a Seydlitzce.

proti Bulharsku, Arčer, Lom, Isker, Vid, Osma, Jantra a východní Lom. V geologickém uložení Balkánu rozhoduje křída, z níž skládá se na severním sklonu hlavního pohoří největší plocha, dotýkající se až i obrubu jílového a posléze tvořící i pospod tohoto šírou, k Dunaji nakloněnou pláň. Blížíme-li se jednotvárnému, znenáhla se nížícímu hřebenu hlavního pohoří, stihneme nejprve vápence a břidlice, zvláště břidlici mastkovou, a svor. Prosmyky, vedoucí z nynějšího Bulharska do východní Rumelie (Rumili = země Římanův, strž. Thrakia) jsou po výtce neschůdné a položeny ve značné výši. V nejnovější době prozkoumali Balkán nejdůkladněji velezasloužilý cestovatel František Kanitz ve Vídni*) a potom duchaplný znalec dějin národů jihoslovanských dr. J. Konstantin Jireček v Praze.

Nejzáže na západ posunuty jsou výběžky hornatiny Balkánské opodál někdejší turecké pevnosti Dunajské Vidína (bulh. Bdyň), odkudž se táhnou polokruhem nejprve co Balkán Svetonikoljský, potom co Stará planina až ku prorvě Iskerské. Balkán Svetonikoljský pojí se na jihozápad s Berkovišskou planinou skrze prosmyk Ciporovicu a činí severozápadním svým sklonem rozhraní srbsko-bulharské. Nejvyšší bod tohoto srbsko-bulharského mezihoří dosahuje výšky 1106 m., dle jiných udání jen 950 m., na tak zvané Ivanově Livadě. Z usazenin a třetihorního útvaru údolí Timockého děje se nenáhlé zdvihání ku pásmu krystallickému. Kdežto jižní holé lázy Balkánu svetonikoljského nabývají povrchu zvětřalého a pohledu nepěkného, kterýž dojem zvýšen jest šedozelenavou barvou skal, porostly jsou severní sklony nádhernými buky a duby. Ve vyšších pásmech převládá stromová jehličnatá, nejvyšší však vrcholky bývají zasněženy již obyčejně s počátku října. Výšku prosmyku změřil a udal Kanitz 1384 m., výšku vrcholu pouze o 300 m. výše. Jižní ohraničení tohoto hřbetu činí údolí Nišavské, v němž leží město Pirot (tur. Šarkioj); k jihu spojuje se údolí toto se slavnou kotlinou Srědeckou. Úval tento pokrytý násypy jílů i šterku, prorytý hojnými koryty vodními, k severozápadu se zúžující, jest spolu horním úvodím řeky Iskra, při němž zde věží se staré město carův Srědec (řec. Sofía). Město toto vždy bývalo ohniskem uvědomění řeckoslovanského a nabylo zvláště veliké důležitosti, když vznikla

*) Znamenité dílo, jež obsahuje výzkumy cest jeho a dosud česká svého ukončení, jest: *Donaubulgarien und der Balkan*. Lipsko. I. díl 1875, II. díl 1877. 8°. Vedle toho uveřejnil velmi mnohá zkusná pojednání ve sborníku c. kr. zeměp. společnosti Vídeňské.

naděje, že bude spojeno železnou drahou jednak s Niší, jednak s Plovdivem a Cařihradem. V severní části svetonikoljského Balkánu počíná přívětivé údolí Arčerské, nad nímž se zdvihá pohorí Stolo vské, vysoké, na úpatí svém mocným lesem porostlé a ve vyšších patrech měnící se v dlouhotáhlé, lysé, stupňovité stěny, složené z hutného vápence; z rozsedliny v něm ukryté zrak pohlíží na divukrásný obraz, jehož pevnost Belgradčik oku poskytuje. Zde přičinují podivné útvary a skupiny, vzácná a nádherná barvitost i oksylichování hmoty — z níž příroda přes veškeru podivně fantastickou tvárnost v podrobnostech stvořila skalní svět, harmonicky v sobě uzavřený — k dosažení podivuhodných účinků, půvabem měnícího se ozařování ještě zvýšených. „Gigantické pilíře tvrdočerveného pískovce, korunované skupeninami stromův a fantasticky utvořené vypínají se přes 200 metrů, a jsouce bystrinami rozděleny a bujným zelením obklíčeny, řadí se v divná skupení a aleje, jako by zde město bylo skamenělých věží, hradův, domův, mostův, obeliskův a korábův, lidí a zvířat.“*) Zeměpisné veledůležité jsou soutěsky Iskerské, neboť jest již nyní nade vši pochybnost zjištěno, že pásmo Balkánské, po délce 6 stupňů zeměpisné délky se táhnoucí, protrženo jest pouze na místě jediném, a to severojižně řekou Iskrem. Tato malebná brána horská nalézá se uprostřed mocně rozvinutých vrstev eruptivních. Vedle a uprostřed rudých součástí vyčnívají střídavě břidlice, diorit, porfyr a světle žlutá žula do značné výše. Počínajíce u kláštera Čerepišského táhnou se vrstvy tyto za mnohé hodiny a přičinují krajině často tvaru veleromantického, ku př. u Slidola, kdež spouští se přes žulové balvany krásný vodopád. Místy ovšem spočívají na rudých podkladech různé vápence; přes to vše dospívá útvar mesozojský teprve v jižní části průlomu Iskerského patřičně své vlády.***) Seznání toku Iskerského i velikolepého tohoto průlomu náleží k novinkám zeměpisným. Ještě před nemnohými léty nedělo se vůbec v Evropě, kde sluší hledati pramenů řeky této, a průlom její nebyl znám ani evropským zřizencům v říši Turecké. Průlom sám objeven byl Kanitzem, kterýž jej naskrz proputoval; po něm šel touž cestou Drážďanský zeměpisec Ervín Rockstroh. Nyní ovšem

*) Konstantin Jireček v „zeměpisném úvodu do dějin národa bulharského.“ Praha 1876 str. 6. — Též F. Kanitz: Reise im bulgarischen Donau-Timok und Sveti Nikola-Balkan-Gebiet, ve sborníku c. k. zeměpisné společnosti Vídeňské 1873 str. 65.

**) O průlomu Iskerském blíže pojednávají prof. Toula ve svém spise: Eine geologische Reise in den westlichen Balkan, str. 85—112, a Kanitz: Donau-Bulgarien II. díl, str. 263—291.

bylo na jisto známo, že ohledem vodopisným náleží kotlina Srědecká k ouvodí Iskerskému, avšak prameny řeky té zůstávaly stále pohádkou. Nejrůznější kombinace objevovaly se na mapách, závodíce smělostí svou, a dnešního dne kdybychom srovnali klamná udání tehdejší s výzkumy nynějšími, tu bychom zhrozili se nad lehkovážností, kteráž se tuto zahalovala pláštěm přesnosti vědecké. Teprve Hochstetter, objevce Srědny Gory, určil na jisto, že Isker přichází z mohutných slatin skupiny, též v Evropě posud neznámé, načež Rockstroh, jda po stopách Hochstetterových, konečně přišel až ku zřídlu Iskerskému,



Průlom Iskeraký.

jakž svým místem bude pověděno. Východně průlomu Iskerského pokračuje pohoří dále, nejprve jakožto Etropolská planina (Etropol-Balkán). Počátek činí přímo na pravém břehu Iskra Murgaš planina, jejíž východní svahy omezují divý horský prosmyk Baba Konak, proslavený událostmi poslední války. Tudy překročuje Balkán umělá silnice ve výši 1340 m., kterouž kázal stavěti někdejší vali Dunajský Mithad za tím účelem, aby spojila úval Srědecký se severní kotlinou kol nově vzniklého města Orhánie. Druhá stěna prosmyku tvořena již jest odnožemi Etropolské planiny, zvané tak po městě soujmeném, hluboko v Balkáně položeném. Části Balkánu

Kazanlik sám jest důležitým východištěm pohorských silnic. Vedle cesty prosmykem Šipským do Gabrova lze přejíti prosmykem Travenským do soujmenného průmyslového města bulharského, a poněkud severněji do někdejšího sídla „bílých“ carův bulharských, do staroslavného Trnova. Poloha tohoto města, na obou březích Jantry rozloženého, jest zajisté překvapující. Tvrdil pak hrabě Moltke, že neshledal nikdy města romantičtějšího, a nazývá útvar skal, mezi nimiž Trnovo se šíří, veledobrodružným. — Západně od Šipky, na sklonu Mara Gediku, nalézá se nejvyšší prosmyk Balkánský, prosmyk Rosalitský ve výši 1930 m., jen že poustka a nehostinnost na něm panující hojnějšího jeho užívání nedopouští.



Trnovo.

Východní sklon prosmyku Šipského jest spolu počátkem Balkánu východního a Balkánských pralesův. „Odtud začínají se Balkánské pralesy, kryjící se v dlouho pustých roklích a v úvalech téměř nepřístupných.“ Zde počíná též nejvyšší a nejdivočejší část Balkánu, táhnoucí se na prostranství as 110 kilom. až k sedlu Slivenskému. „Holý, kamenitý hřeben vysoko převyšuje husté lesy bukové dolních končin. Zde ode dávna zdržují se hajduci bulharští. Každý vrch, každá rokli, každý pramen má u nich své jméno, své upomínky, své písně. Ale jen v létě lze žítí na těchto výšinách. Jaká zde bývá pohoda zimní, nejlépe poví popis jedné zimní noci v pamětech hajduckého vojvody Panajota Hitova. Vítr zuřil jak zběsilý, sněh se bělal, řeky a bystřiny šuměly žalostivé, po horách vlci vyli a zimní nějakí ptákové skřehotali — jinak nic se nevidělo a nic se neslyšelo. Nám velice těžko bylo jíti ku předu, neboť čas po čase bořili jsme se do sněhu. Za tu noc sotva mohli jsme tři sta krokův učiniti; vítr nás nosil dle vůle své a porážel nás velmi často.“ *) Nejzajímavější bod této části pohoří jest Čemerna čili

*) Tamtéž str. 8.

Tvrdiška planina, s níž jeví se krásný pohled na vlast Bulharův před- i zabalkánských. Též některé prosmyky důležité se zde vyskytují; tak Železná Vrata (tur. Demir kapu) ve výši 1104 m., přechod Slivenský a prosmyk Dobrolský (650 m. n. m.). Z nejvyšších jest dle Kanitze prosmyk Rabanica, kterýž vede z úvalu řeky Gjopce do údolí Bílého Vidu a vznáší se 1916 m. n. m. Severovýchodně od Slivna zdvihá se strmě z roviny okolní hora Čatalka (tur. Čataldag), obrovská to pyramida porfyrová, vrcholící v divoce rozrytých čerezech. Zde počíná rozvětřování se Balkánu do tří větví. Severní malý Balkán (küçük Balkán) dosahuje až k řece Veliké Kamčiji; k ní druží se hornatina Šumenská, kteráž konečně přechází v nížinu Deli Orman mezi Dersterem a Mangalií. Střední pásmo, Stará planina jde na východ až do stoku obou Kamčijí, jižní pásmo, Matejská planina, zasahuje mezi údolím malé Kamčije a nížinou thráckou až k moři. Pásmo tato dala Kamčiji i zřídelným řekám její, Golemě a Malce Kamčiji, směr západovýchodní, jediný to zjev mezi vodami balkánskými. Nejvýchodnější část Balkánu slove Eminé-Balkán a končí v Černém moři mysem soujmenným.

Povaha jižního svahu Balkánského, kterýž srážně z okolních nížin vyrůstá, přivedla slavného rakonského geologa Hochstettra k domněnce nejvýš důmyslné. Podle něho vznikl totiž sráz tento tím, že se Balkán sám na podél roztrhl. A skutečně vyskytují se jižně od hlavního pohoří rovnoběžná pásma horská, oddělená dolinami řek Topolnice, Gjopce a Tundže, v nichž teplicemi a kameny eruptivními přehojně objevují se důkazy působnosti někdy mocných sil přírodních. Rovnoběžná tato pásma nazval Hochstetter Rumelským Středohořím a jednotlivé části, oddělené přítoky Marice, Strémou a Topolnicí, Karadža-Daghem, Srědnou Gorou a Středohořím Ichtimanským. Bulhaři nazývají celé to skupen Srědnou Gorou. Karadža-Dagh vůbec jest nižší, vrcholky pak jeho majíce podobu okrouhlých lesnatých homolí nemálo přičiňují půvabu Tulovskému poli. Vlastní Srědna Gora jest vyšší; v ní se nalézá nízká proluka, kudy vede cesta z Klisury do Zlatice. Na jižním svahu nalézají se živná bulharská města Koprivatica a Panadžuriště. Ichtimanské Středohoří odděluje úval Srědecký od vyšší roviny thrácké, jím pak vede nejdůležitější ze všech prosmyků Balkánských, t. tři hodiny dlouhá vrata Trajanova (tur. Kapudžik, 809 m.), kudy dosud vede silnice a vyměřena jest železnice z Cařihradu do Srbského Bělehradu. Severně od Balkánu prostírající se nynější knížectví Bulharské různí se podstatně ve svých částech k východu a západu položených. Rozhraní růzností těchto činí řeka Východní Lom, kteráž se vlevá čtyřmi hrdly do Dunaje u někdejší turecké pevnosti Ruščuku. Zřídelné toky Lomu spojivše se protékají rýhou meandrovitou, v geologické příčině velezajímavou, jediný to úkaz toho druhu ve všem Bulharsku. Západně železničné trati Ruščuk-Varnenské nalézáme na mapách četné malé i velké tepny vodní k Dunaji spěchající, z nichž však Kanitz pouze jedinou sbledal, která se vrhá se značným množstvím vod do Dunaje, ostatních pak koryta jsou úplně suchá. Podle zásad zeměpisných počíná tedy již východně od Ruščuku bezvodná Dobrudža, kterýmž jménem zahrnujeme pahorkatinu mezi Dunajem a Černým mořem, na jih ohraničenou problím mezi Dunajem a Kystendží. Jest to po větce step travnatá a bezstromá, rejdiště kočujících pastýřův, kteří se svými ovci a kozami až se Sibířska přicházejí (tak zvaní Mokkáni); jen z části

vzdělána jest okolo vsí, kdež ji pokrývají sporá pole a zahrady. Přes to vše jest lidnatost těchto od Turkův obydlených končin větší, než jak se vůbec za to má.

Mimo popsané přední dvě vysočiny polouostrova Illyrského vyskytují se v jihovýchodní části ještě mnohé jiné hornatiny, rozměrů sice ne tak rozlehlých, avšak útvaru neméně nežli Balkán velkolepého. Podél Pontu, od huby Burgaské až k Cařihradu táhnou se pásma pohoří Strandže čili Istrandže, od Balkánu sopečnou vysočinou odděleného. Pohoří toto, složené z vápence, málo dosud jest ohledáno a sklání se příkrě k moři, volně pak k rovině thrácké. Výběžek Strandže, Sakar planina, zabíhá až k Drinopoli a daleko viditelné tvary její oddělují vyšší rovinu thráckou od nižší části její. Strandža vyniká velkolepými pralesy dubovými, útočištěm to hajdukův a pokračování její činí hornatý ostroh Cařihradský. Jiná odnoží, Serian Tepe s horou Čelebim (890 m.) a horou Eliovou, vroubí břehy moře Bílého a huby Saroské, spolu pak prostupují Chersonés čili polouostrov Gallipolský. Nejvyšší vrcholek Strandže jest Siná hora (tur. Gök-Tepe 1260 m.). K Černému moři stékají jen nepatrné říčky pobřežní, na západ však spěchají četné rovnoběžné přítoky Ergína, kterýž se s Maricí krátce před jejím ústím snoubí. Na západ Strandže, mezi Balkánem a Rhodopem rozléhá se šírá, nepřehledná rovina thrácká, mající charakter stepi, ač půda její by se hodila k nejvyvinutějšímu zemědělství. Domorodý Bulhar, znaje nejlépe, jaký poklad kryje se v prsti její, nazývá ji vůbec „polem“ (pole-to). „Tato truchlivá step thrácká jako moře jest rovná, bez stromův a bez kopcův, s půdou někdy písčitou a hlinitou, někdy černou, ale všude nevzdělanou. Největší díl je čirá pastvina, kde však více všelikého býlí, bodlácí, slézu a heřmánku najdeš, nežli travin; v létě vypráhne v úplnou poušť. Stád málo zde spatřiti; spíše hejna čápův, supův i kavek a v úžlabinách nescíslné želvy.“*) Širý prostor mezi pravým břehem Marice, s počátku západovýchodně, od Drinopole však severojižně plynoucí až po Vardar v Makedonii zánímají mnohá horstva, uprostřed nichž nejrozhlednější a nejznamenitější jest Rhodopé čili pohoří Dospatské (Despoto-Dagh). Ještě před 50 roky nevědělo se o horách těchto více, než co zaznamenali spisovatelé hellénští a byzantinští. Teprve nyní odhalen závoj, kterýž zakrýval velkolepé útvary její. Řeka Mesta (strž. Néstos) údolím svým rozštěpuje Rhodopu ve dvě části. Vlastní Rhodopé čili Dospat planina prostírá se mezi Mestou a Maricí a ovrubuje úrodné přímoří Gjumurdžinské. Mezi

*) Jireček na místě udaném.

četnými řekami, kteréž k Marici vysílá, táhnou se hojné rozsochy až daleko do roviny thrácké. „Úpatí pokryto jest lesem dubovým a jedlovým, načež vyšší končiny smrčinami jsou porostly; nad smrčinami zelenají se alpské pastviny, z nichž vystupují malebné šedé čereny a skalnaté pyramidy s pláněmi sněžnými.“ Pohoří samo jest velmi nepřístupné; nejhojnější styk panuje v tak zvaných Železných Vratech, kteráž spojují údolí horní Mesty a Marice. Východně od města Machomi ukryta jest bulharská krajina Čěpina v historii národa bulharského hojně připomínaná, a u města Bataku vlní se bezdné, bahnité Bataško jezero, na jehož březích v létě 1876 odbývali Turci krvavé hekatomby na nebohých Bulhařích. Divoký ráz pohoří nese sebou i značně chladné podnebí. Západní část Rhodopy, starožitný Orbélos, prostírá se mezi Mestou a Strumou až k moři Aegejskému. Uprostřed vystupuje Perin planina do výše 2700 m. Nejzáže nad ústím Strumy zdvihá se dolomitový Pernar (tur. Pilav-tepe 1875 m.), v jehož útrobách nalézaly se staroslavné zlatodoly Pangajské. Rhodopě celým tokem svým náleží Mesta, kteráž ztrácí se proti ostrovu Thasu v moři Aegejském.

Severně Rhodopy, uprostřed téměř polouostrova Illyrského, vypíná se obrovský uzel horský, ještě do nedávna úplně neznámý, až teprve při určování směru železničního podstatu jeho odhalil bližšími bádáními Ferd. Hochstetter. Nejvyšší vrchy v tomto skupení jsou Vitoš a Ryl. „Vitoš, velikán syenitový, ze všech stran velkolepého poskytuje pohledu, z okrouhlého podvalu vypínaje se jako kužel sopečný do výšky 2300 m. Jižní stranu pokrývají alpské pažití, severní stranu roklinaté lesy, bydliště to medvědův.“ S vrcholu jeví se velkolepá vyhlídka, kteráž dle slov Ami Bouéa převyšuje i krásy Rigikulmu. Avšak i obrovskou hmotou svou, různým vrstvením tvarův eruptivních a bohactvím v rudě magnetové jest Vitoš význačný. *) Asi čtyři míle jižněji zdvihá se Ryl čili Rilla planina, po Olympu nejvyšší to bod polouostrova Illyrského (2750 m.). Zde dosahuje horský svět illyrský nejmohutnějších tvarův a rázu alpského. „Ze Samokova jde cesta na Ryl nejprve do Černého Iskru divokými horami až na rozvodí Černého a Aegejského moře (2184 m.). Vedle cesty jest tam malé jezerko bez odtoku. Není osamělé, jak nejnověji

*) Hochstetter: Das Vitoš-Gebiet in der Central-Türkei v Petermannových Geographische Mittheilungen 1872, str. 1—4, 82—97. — Pak téhož pojednání: „Reise in Rumelien (Philippopol, von Philippopol nach Samakov, das Ichtiman-Gebirg und die Eisenbahnindustrie in Samakov, Ausflüge auf den Vitoš und in das Rilokloster“ ve sborníku c. k. zeměpisné společnosti Vídeňské r. 1871, str. 65 a 161.

se ukázalo. Rockstroh odkryl dále na východ dva potoky, které splynouše Černý Isker tvoří. Jeden každý z nich přichází z pěti temnozelených jezer, ježto ve velikolepých dolinách mezi sporou kosodřevinou jedno výše nade druhé se řadí. Za nejvyšším sedlem cestovatel sestupuje ke Krivé Řece, kteráž do Ryly vpadá a tudy již náleží oblasti moře Aegejského. I Kriva Řeka původ má z jezer počtem šesti, jejichž tiché hladiny se modrají pod žlutošedými, divně rozrytými stěnami, odtoky své četnými bouřícími vodopády odsílajíce do oné lesnaté doliny.*) V překrásné rokli Ryly, na jeho jižním svahu, téměř ve výši Sněžky a nejméně den cesty od okolních měst Samokova, Dubnice a Džumaje vzdálen jsa, nalézá se uprostřed divé přírody Rylský klášter čili monastýr, nejznamenitější to a ve svém zjevu jediný klášter evropského Turecka.***) — Horské ostrovy na Chalkidice postrádají naprosto všeho spojení s Rhodopou. Polouostrov tento rudami bohatý omezen jest na sever dlouhou nížinou s jezery sv. Vasilie a Bazarií, uprostřed pak něho zdvihají se horské skupiny Cholomonda a Chortjaš (1186 m.). Chalkidické končí se v moři Aegejském třemi polouostrovy, Kassandrou, Longem čili Sikif a Athoem. Nejvýchodnější jest Athos čili Sveta gora (Αγιον όρος), kterýž se souší souvisí úzkou šíjí, bulharsky převlaka zvanou, kterýž název přijat byl i do českého vědeckého názvosloví. Hora tato vyniká smělými tvary svými, jest lysá, z bílého mramoru složená a zdvihá se strmě z vln do výše 1935 m. Mezi Rylem a Šarem táhne se na levém břehu Vardaru Crna Gora (Kara-Dagh), „isolované to nepřívětivé pohoří (asi 1200 m.) s holými stěnami temnošedé barvy a ostrými hranatými hřebeny“, s Balkánem pak spojen jest Ryl rulovým středohořím Ichtimanským.

Šerou planinu s Černou Gorou spojuje vrchovisko Vardaru, řeky v mnohém ohledu velepamátne. Nedlouhá sice, avšak mocná jest řeka tato, „širokotoký Axios“ Hellénův, Velikaja středověkých Bulharův. Máje prameny své v krajinách rázu alpského, v málo obývaných předhořích Šeré planiny, ubíhá stříelnitě k jihu, jakož „Podališka řeka“. Proběhnuv alluviální dolinu Tetovskou, nemálo přičinuje k utěšenému vzhledu jejímu. „Zde pěstuje se žito a selenina, nescíslné ořechy a třesně v sady se řadí a svahy Šaru, jenž z roviny až 2000 metrů vysoko strmě se vypíná, obrostají lesy jedlých kaštanův.“ Pod Šarským vrcholkem Ljubotrnem vstupuje divá řeka do pánve Škopljské, a pak ubírá se v také úžlabině mezi vysokými svahy, „že neuvídíš ho, leč jsi-li nad ním“. Přijavši po obou stranách některé bystřiny horské, jako Tresku, Lepenac, přichází s promysku Kačanického, a Markovu řeku, sleduje železnou dráhu makedonskou, splývá s vodnou Páinou a u střenin někdejších Stob pije Černou řeku, nejvyšší to přítok svůj. Pod ústím této řeky vstupuje Vardar do Železných Vrat

*) Ervin Rockstroh: Die Quellseen des Kara Iskra und der Kriva Rëka im Rilo-Dagh ve sborníku c. k. zeměpisné společn. Vídeňské r. 1874, str. 482.

**) Ferd. v. Hochstetter v „Ausland“ 1870, čís. 37., str. 868—871.

(Demirkapu), soutěsky to as 550 m. dlouhé, kteron se řeka v šířce 52 metrův valí mezi obrovskými červenavými stěnami. Levá strana je kolmá; po pravé vede starověká silnice, uměle vytesaná; lid praví, že ji prosekal Marko král. Na pravé straně založena jest i nová železnice. Níže opět jest se řece prodrati některými debřemi, z nichž nejznamenitější jest Cigánský prosmyk (Çingené dervendi), dvě hodiny dlouhý a nad míru pustý. Odtud již plouží se zkrutlý Vardar přímořskou nížinou Soluňskou, zvanou po něm Vardarií, přijímá zleva Ardžan, přichozí z jezera Poljanského, zprava Koludej (řec. Mavroneri) a bahnitým deltem vlévá se do zálivu Soluňského.

Příčná rozloha pásma Balkánského působí zajisté mocně v podnební poměry polouostrova Illyrského. Kdežto na severu panuje ještě podnebí celkem suchozemské s tuhými zimami, za nichž i Dunaj silnou korou ledovou potažen bývá, oblaženy jsou kraje jižní podnebí mírnějším, že všechny jižní plody v něm uzrávají. Poměry teploty mají se k sobě tak, jako v střední Evropě v krajinách jihoa-severoalpských. Rovněž jako v Itálii přináší Tramon tana s sebou zimy, přinášejí severní větry s sebou chladna i Rumelii a Řecku. Průměrná teplota Cařihradu rovná se průměrné teplotě vlaských Benátek. Řecko samo požívá nepřiměřenějšího střídání se ročních počasí, účinek to jednak jižní polohy a působení mořského, jednak silícího a zúrodňujícího severozápadního větru. Nejmírnějšího a nejzdravějšího podnebí dostává se olivoplné Attice. Méně obdařeny i podnebí i plodivostí jsou západní části polouostrova. Ve vlastních zemích Krasových, Dalmácii, Černé Hoře, Hercegovině a částečně i Bosně, poskytuje neúrodná půda sotva nejpotřebnějšího. Jinak jest ovšem v Bulharsku; tam daří se výborně orba na hlinitých stupňovinách a na horách provozuje se znamenitě chov dobytka. V nádherných lesích Balkánských prohánějí se sice medvědi a vlci, avšak jiných zjevů pamětihodných zvířena neposkytuje. Na blízkost Asie upomíná v Cařihradě velbloud, asi tak jako opice na skalách Gibraltarských poukazují na blízkost souše africké. Plodiny polouostrova jsou zvláště dobré ovce s jemnou, hebkou vlnou, kozy a koně, víno, rozinky korinthky, výtečný tabák, bavlna, olej bylinný, šafrán, mořena barvířská, hedbáv, jižní ovoce, gumovník a obilí. Velkolepé poklady minerální odpočívají nedotčeny dosud téměř bez výjimky v útrobach zemských.

Západní Evropa.

Ježto již o Iberském polouostrově a o jeho zcela různých poměrech zeměpisných ve zvláštním článku pojednáno bylo, zbývají v západní Evropě pouze dnešní Francie a ostrovy britské. O těchto právem sluší na tomto místě pojednati, poněvadž, jak již výše ře-

čeno bylo, ještě před poměrně velmi krátkou dobou — ovšem ve smyslu geologickém — s Evropou souvisely. Teprv průlom moře, jímž vznikl Průliv Rukávový nebo la Manche, odloučil ostrovy ty navždy od naší souše. Z druhé strany již dříve ukázali jsme k tomu, že silurská a devonská hradba Pyrenejí náleží zcela ohledem zeměpisným k polouostrovu Španělskému. Ještě v dobách třetihorních vlnilo se moře mezi Pyreneji a rulou a svorem, z nichž se skládá nitro nynější Francie. Z té příčiny ovšem užili jsme plného práva, oddělivše Španěly za samostatný celek od ostatní Evropy, a tím způsobem lze nám podrobně omeziti západní Evropu přítomnosti, aby obsahovala na souši počítí čtyř francouzských vele-toků, totiž Seiny (č. Sény), Loiru (Loire, č. Loar), Rhônu (Rhône, č. Rhón) a Garonny, pak některých menších řek pobřež-ních. V těchto mezích přísluší západní Evropě část Pyrenejí již po-psaných, potom část Alp, pak část Jury a Porýnského středohoří, jež v příštích oddílech knihy této seznáme. Dnešní pak odloučení Britanie od Francie velice vhod jest pohodlnému posouzení obou těchto krajin západoevropských, pokud o každé z nich zvláště jednati chceme.

Francie — kteréhož slova pouze ze stručnosti zde užijeme — podobna jest na mapě jižně položenému polouostrovu Pyrenejskému, jsouc málo rozčleněnou, do čtverce utvořenou spoustou suchozemskou, kteráž pouze na západ, velikým polouostrovským útvarem Bretaně (Bretagne, č. Brétaň) značněji vbíhá do oceánu Atlantského. Toto pomorí západní rozpadá do dvou, patrně se různících dílův. Od úpatí Pyrenejí, v nichž vyvěrá značné množství jihofrancouzských vod mohutnou Garonnu v čele jmenujíc, až po ústí této řeky jest vývoj břehů celkem přímočarý a jednoduchý, protržen jsa pouze daleko vnikajícím zálivem Arcachonským (č. Arcašon).*) Adour, splývající pod Bayonnem (Bayonne, č. Bajon) s mořem opisuje počínajíc svým zřídlem v Pyrenejích poloukruh téměř úplně vyvinutý a vnímá na levém svém Pyrenejském břehu značný počet malých, z Pyrenejí přichozích řček, kteréž spolu s ním již po výtce prodírají se útvary pliokaenovými. Mezi Adourem pak a Garonnou od Bayonna k Bordeaux (čti Bordó) táhnou se podél oceánu, na pobřeží vysokými přesy-py vroubeného, pustá vřesoviska pliokaenových Landů (Landes, čti Land).

*) Beaumont: Arcachon, son bassin et les landes de Gascogne, v Ženev-ském Globe, XI. díl, str. 33—61.

Pohled na Landy sotva jest s to, aby v nás vzbudil veselost. Půda plochá, zdobená kobercem křovin, mezi nimiž vynikají osamělé borky, poskytuje obraz nekonečné pouště. Tu a tam, a vždy ve velikých vzdálenostech, jsou hrubá stavení zřízena, aby poskytovala ochrany zvířím, již potřeba sporé výživy příliš daleko odpudila od příbytků lidských. Často marně želá oko lodu, aby na něm odpočinulo, a odhaluje jen nepřehledné roviny, podobající se bezbřehému oceánu, na jehož obzoru někteří pastevci se objevují, na vysokých podstavcích si vykračující. Zřídka kdy oživují krajinu tuto lidé jiní; za to častěji vleče se jednotvárnou plochou karavana se zapřaženými voly, a vozy bílým plátnem povlečenými; nespřádaný oblek vůdce, černá beráncí rouna, jimiž se odívají, zdivočilý pohled a drsný mrav, všechno to budí domněni, že jsme se ocitli u prostřed lidu, všeho ošlechtnění postrádajícího. Mnohdy také nalezneme v zelených skupinách stromů příjemnějšího obrazu; avšak tato nevzdělaná vřesoviška, tyto pustinu, jejichž klid ruší pouze hudba cvrčků nebo ozvěna rohu pastýřova, jenž svá stáda svolává — neboť není tu ni ptačího zpěvu, ucha občerstvujícího — to vše podává ráz velkolepý,



Pastýři v Bretani.

kteříž nejprve budí úžas, později ochablost a dlouhou chvíli, otupené jen zvyky dětinství. Jaké naproti tomu čeká cestujícího překvapení, když náhle zoší uprostřed kmenů borových některé z oněch překrásných jezer, jimiž se liší Landy od nizoněmeckých přesypů. Přikročíme-li blíže, zoší zrak náš bílou hladinu vodní, obklopenou lesy jehličnatými (Pignadas) a bílými vískami, kteréž oběma celému obdivuhodného dodávají půvu. Nepřehledné lučiny, pokryté stády skotů, bařiny, jichž rokytů bůvolům poskytuje útočiště, a poněkud vyprahlá vřesoviška, kdež pobíhají celá stáda polodivých koní, objímají tyto usměvavé okrasy, v jichž popředí kolisají se malé kocábky rybářské. Vše nalézá se zde pospolu, co jen šťastný kout země okrášlití, což vnímavost sobě poutavého vymyslíti může, a snad bychom i zapomněli, že cestujeme Landy, kdyby neuzavíraly přesypy jednu stranu utěšeného tohoto obrazu. K moři spadají přesypy tyto, kteréž se po břehu délkou 110 km., šířkou 8 1/2 km. a výškou 30—50 m. od jihu k severu táhnou, úhlem o 25°; na straně suchozemské, proti Landům, svažují se úhlem 50°. Na přímořské straně panuje ráz nový, avšak poutníka očekává tu ještě broznější poustka a jednotvárnost, než na vřesoviskách; přesypy dílem jsou seřaděny v pravidelných pásech, dílem mění se v roviny; tu a tam stojí zcela osaměle a prorvány jsou příčnými úžlabími, jež tu Lettes (č. Let) slují. Útvar jejich podléhá stálým změnám; ony

zdvihají se i níží, blíží se břehu a jeho oddalují, to vždy působením větrů, kteréž písečné pahrbky tyto od východu k západu pohánějí a je často za rok až o 20 m. posunují. *)

Řeka Garonna, 390 km. dlouhá, jejíž dlouhý tok omezuje nehostinné plochy Landů, protéká jihozápadní kotlinou ze čtyř velkých říčních kotlin francouzských, šírou to rovinou útvary třetihorního, kteráž od moře Středozemního až k oceánu sáhajíc kdysi všechna mořem byla zaplavena. Vznikši v španělském údolí Pyrenejském Arranu, ohýbá se Garonna u města Toulousa (Toulouse = č. Túlús, str. Tolosa) dosti náhle k severozápadu a dělicí krajinu Gascogne (č. Gaskoň) na jihu od někdejšího severně položeného vévodství Guenneského (Guienne, č. Gyen) vnímá množství přítoků, nejznamenitější z nich z pravého břehu. Vyjímajíc Arriège (č. Arjéz), kteráž přichází též z Pyrenejí, stékají ostatní přítoky pravého břehu Tarn, Lot a vodná Dordogne (č. Dordoň) s přítoky Islou (Isle č. Il) a Vezèrou (Vezère č. Vezér) z veliké spousty ruly a svoru, již právem Vyšní Francií nazývati můžeme. Území toto na jiho-východu omezeno jsouc Garonnou, přiléhá na severu k úvalu Loirskému, na východ obklíčeno jest údolím Rhônským, rovina pak Garonnská tvoří pouze později vzniklou suchozemskou šíji, kteráž spojila odvěké prahorské ostrovy Pyrenejí a Vyšní Francie. U Bordeaux, ještě 57 km. od moře vzdáleného, nabývá Garonna jména Girondy (čti Žirond) a splývá hlubokým i širokým hrdlem, v němž dobře vlnění atlantské seznati lze, s oceánem.

Rozvoj pobřeží francouzského severně od ústí Girondy nabývá hned směru i útvaru jiného. Směr dosavade určitě severojižní zahýbá patrně k severozápadu a jednotvárnost přímočarého rozvoje ustupuje rozmanitému nakupení cípů zemských a útvarů chobotovitých, kterých přibývá stále směrem severozápadním. Pobřeží bretaňské jest nejvíce rozčlánkováno ve vsi Francii. K tomu zdobí pobřeží ještě řada blízkých ostrovů, Ile d'Oléron (č. Il d'Oléron), Ile de Ré (č. Il d'Re), d'Yeu (č. Dyé), Noirmoutier (č. Noarmútye), Belle Isle (čti Belil), Ile de Groix (čti Il de Groa) a Ouessant (č. Uesan), vesměs to výspy málo zvýšené se strmými skalistými břehy. Ohledem geologickým náležejí ostrovy ty téměř útvaru, jako pobřeží protější, jež od moře oddělují. Zde, severně od Girondy, setkáváme se s křídou, dále s bílým, potom s šedým jurou, konečně se krystalickými prahorskými útvary, kteréž vyplňují vešken

*) Guide pittoresque du voyageur en France. Paříž 1837. 8°. I. díl, 19. seš. str. 3—4.

severozápad Francie. Z jury a křídý složeno jest poříčí Charenty (Charente, č. Šarant), kteráž ústí do moře maličko severněji ústí Girondského a proti ostrovu Oléronu. Ostrov Ré a protější pobřeží La Rochellské (La Rochelle č. La Rošél) skládají se z jury; však ve vlasti ruly, žuly a syenitu položena jest Vendée (č. Vandé), kteráž odděluje Bretaň od údolí Loiru, největší to řeky francouzské. Podél celého pobřeží, od ústí Girondského až k departementu Finistorskému táhne se řada solných bařin (marais salants), pokrývající více než 24.000 hektarů půdy. Bařiny tyto byvše dříve hojným zdrojem bohactví nebo aspoň blahobytu obyvatelstvu přímořskému, nyní z mnohých příčin upadly do stavu povážlivého a velmi žalostivého.

Loire o délce 600 km. prýťá na Mont Mezencu (č. Mon Mezank, 1754 m.) v pohoří Cevennském, jímž Vyšní Francie na jihovýchodu proti údolí Rhónskému končí, plyne směrem severním od Nevera k Orléansu, kdež se obrací k západu a skrze Blois (č. Bloa), Tours (č. Túr) a Nantes (č. Nanť) spěje k moři Atlantickému, s nímž u Paimhoeufa (č. Pénbéf) splývá. Z prahorských vrstev Vyšní Francie vstupuje řeka do miokaenových útvarů, u Nevera však promývá vrstvy jurské, kteréž Vyšní Francii téměř zevšad obklopují. Veliké severní ohbí mezi Gienem (č. Žjen) a Bloisem děje se též na půdě miokaenové, kdežto dno dolního údolí vryto jest do vrstev prvohorních. V protivě s Garonnou přijímá Loire nejznamenitější přítoky své z levého břehu: Allier (č. Aljer), Cher (č. Šer), Indre (č. Eúdr), Vienne (č. Vjen) a Sèvre Nantaise (č. Sevr Nantés). Z přítoků pravobřehých zasluhuje zmínky jen Mayenne, kteráž vzniká v silurském útvaru bretaňském směrem severojižním k Loiru plyne; Mayenne vnímá u města Angersa (Angers, č. Aňžer) Sarthu, tato pak opět Loiret (č. Loire). Obě tyto řeky přicházejí od severovýchodu, Loiret pak vyvěrá ještě v planině Orléanské.

Mladistvý dotud Loire, vykročiv z horského vrchoviska svého, plyne korytem, na západ pohořím zvaným Monts du Velay (čti Mon dy Vlě) od žlabu Allierského odděleným, odtud spěje rovnoběžně, avšak protivným směrem s tokem Rhóneským mezi poříčím Monts du Forez (č. Mon dy Foré) na západ a hornatinou někdejšího arcibiskupství Lyonského (Lyonnais, č. Lyoné) na východ, ježž pokračováním jsou Monts du Charolais (č. Mon dy Šarolé), krajinami Bourbonnais (č. Burboné) a Nivernais (č. Nivrné). V Nivernais, východně od Loiru, zdvihá se planina porfyrová du Morvan (č. dy Morvan), kteráž dále směrem západním se ubírajíc pravé pásmo teprve u Brestu bretaňského do moře se mírně sklánějící tvoří. Na vrchovisku Yonny (č. Jony), k Seině spěchající, skládají pravé Monts du Morvan vysočinu, mnohými údolními prorytou, z níž mnohé lesnaté rozsochy odbíhají dílem na západ k Loiru, dílem na východ k Yonně. V okolí města Clamecy (č. Klamsi) rozchází se hlavní hřbet do více nižších pásem, a jen nepatrná řada pahorků, tok Loiru po pravém břehu stále provázejících, spojuje hory Mor-

vanské s třetihorní, 170—180 m. vysokou plasovitou rovinou Orléanskou. Tato nízká řada pahorků protkána jest průplavy de Briare (č. d'Briar) a Orléanským, kteréž pomocí řeky Loinga (č. Loen) úval Loiru spojují s hladinou Seiny. Z této strany průplavu Orléanského, mezi městy Orléansem a Chatenoy (č. Chatnoa) šíří se les Orléanský, tříslem drsné, nevzdělané krajiny oddělený od lesa Fontainebleauského (Fontainebleau, č. Fonténbló). Roveň Orléanská (Plateau d'Orléans) prostírá se k severozápadu až k Etampům (Etampes č. Etanp) a Chastrům (Chastres, č. Šastr), sklání se příkrými stráněmi k Loiru, k Seině pak svažuje se tak díc nepozorovaně, a stýká se na vrchovisku Loireta a Eury (Eure, č. Ér) s přívrším Armorickým, kteréž opustivši břehy Loirské, západním směrem výškou 160 m. se táhne a Normandii a Bretaň až k nejzápadnějšímu cípku Francie, mysu Svatomatějskému (Cap Mathien, č. Matjé), prostupuje.

Osamělá vysočina bretaňská, jejíž pobřeží, již od stol. X. patrně do moře skleslá, horlivě a účinně moře ohlodává, čímž hojně podmořské lesy vznikají, skládá se po výtce z ruly a žuly a dospívá nejvyššího bodu svého drsnými, sotva 400 m. vysokými horami *Monts d'Arrée* (č. *Mon d'Aré*), *Monts de Menez* (č. *Môn de Mné*) a s nimi rovnoběžným pásmem Černých Hor (*Montagne Noire* č. *Montaň Noar*), od nichž se na hoře *Menèbru* mocná rozsocha odstěpuje a ostrohem Crozonským končí. Hlavní hřbet *Monts d'Arrée* blíží se stále severnímu pobřeží, od něhož průměrně jen 20 km. vzdálen jest. Tou příčinou jsou severní svahy jeho krátké a příkré, kdežto jižní odnohy splývají s rozvlněnou pahorkatinou vnitrozemskou. *)

Na severním pobřeží bretaňském lze pozorovati určitý obrat směru pobřeží k východu; kde výlučný směr tento přestává, počíná Normandie. I tato krajina jest poněkud rázu polouostrovského, na sever zabíhajícího, ač v rozměrech méně vyvinutých. V zálivu Svatomichalském, jejíž následkem toho tvoří severní pobřeží bretaňské se západním pobřežím normandským a branou do kanálu Rukávového, leží úrodné ostrovy, zvané Normandskými nebo také Kanálskými, totiž Jersey (č. Žersi), divomalebný Sercq, Guernesey (č. Gernsi), ze všech největší a nejvyš velkolepý, pak Alderney (č. Alderny) nebo Aurigny (č. Oriňi), krásami přírodními sice nejméně obdařený, avšak nejdůležitější, na němž naproti pomorí francouzskému vlaje vlajka britská.

*) G. Musgrave: *A ramble into Brittany*. Londýn 1870, 8°, 2 díly.

Není lze pochybovati, že kdysi ostrovy tyto s korunami svých hor a věnci kolem ležících ostrůvkův a bradel spřízněných pospolu byly spojeny a tvořily značnou část souše; avšak neúporná práce moře, jeho příboj v tuhou žulu a vypláknutí měkkých slojí, kteréž žulu ve všech směrech prostupují, to vše přerвало pásy, kteréž kdysi ostrovy se souší spojovaly; podnes pak působí ještě příčiny, kteréž během dob odtržení ostrovů vykonaly, zvláště děje se u některých ostrovů boření tak rychle a patrně, že za nějakou dobu v kanálu ostrovů nějakých více nebude. *) Ve východní části polouostrova Normandského, kterýž na severu končí mysem Cap de la Hague (č. Kap d'la Og) blíže nezdolné námořské pevnosti Cherbourg (č. Šerbúr), činí ústí Seinské (Baie de la Seine, č. Bé d'la Sén) uprostřed obrysů pobřežních šířý chobot, podél něhož, v dáli asi 8 km. od břehu, táhne se o délce 40 km. nebezpečná skalistá měl, tak zvaná úskalí Calvadoská, kdežto na východě hluboké hrdlo ústí Seinské označuje. Na tomto přímoří normandském, jež příroda přehojnými, rozmanitými půvaby svými obdařila, skví se celá řada proslavených míst lázeňských, jako Trouville sur mer (č. Trouvill syr mer), Deauville (č. Dóvil) a Etretat (č. Etrta). **)

Normandie, praví osvědčený spisovatel Bedřich Uhl, líče svou jízdu do Etretatu, jest ze země, kolem nichž dějiny a poesie veleslávu, půvaby a krásy obestřely. Normandie a romantika, slova ta nezní jen příbuzně, nýbrž není lze ni různiti pojmů těchto od sebe. A přece v dnešní Normandii není nic více romantického mimo místa, kde mezi visutými skalisky moře zbouřené se pění. Avšak tomu, jehož mysl zajímá nejvíce blahobyt lidu, tomu jest Normandie země, nad níž pravým potěšením pokochati se může. Méně trosk mimo očekávání, kolem nichž by se ovíjel břečtan plazivý, za to tisíce vysokých výhní továrních měst bez ustání pracujících. V Rouenu zapomněli bychom pro roušku průmyslu na velkolepý velechrám a pannu Orléanskou, a v Elbeufu, otčině nejménějších kmentů, nic více neupomíná na bojovné předky nynějších Normanů, jejichž potomci snaží se, aby své výrobě pole nejširšího zjednali. Země, klidnou Seinou avlažovaná, vlní se mírně tu vzhůru, tu níže; není velehor, není tmavých, neproniklých hvozdu, vše jasno, světlo, pěstováno, seleno, travnato, ne sice a hojnými vsemi, avšak poseto na všech stranách zelenými, čtyřhrannými lesíky, kteréž cisince, aby do vnitra vstoupil, mile pozývají. Přistoupíme blíže, a shledáme valy, často dvojí řadou buků, javorův a jasanů posázené, tento pak před větry chránivý, stínodárný, vysoký, zelený val stromů objímá rozlehlý, ovocnými stromy posázený pažit, na němž nejpěknější popásá se skot, objímá i krásná, prostranná stavení hospodářská. Nestělné tyto zelené brady rolníkovy, v nichž bují nejkrásší skot a nejpěknější koňstvo francouzské, kdež brav se popásá na vysokých planách přímořských, rozsety jsou jako zelené kytice po celé zemi, uprostřed velevzdělaných luk a polí. Zemědělství zdejší jest sice poněkud jednotvárné, avšak činí Francii bo-

*) O mizení ostrovů Kanálských viz: R. A. Peacock: „On the vast losses of land on the westerly coasts of France within the historical period“ ve sborníku „Proceed of the R. geogr. Soc. of London“. Vol. X., str. 329—338. — Líčení ostrovů nalézá se ve spise D. Th. Ansteda: „The Channel Islands“. Londýn 1862, 8' a ve spise Th. Le Cérfa: „L'archipel des iles normandes.“ Paříž 1863, 8'.

**) H. Blackburn: Normandy picturesque. Londýn 1869. 8'.

batou, básníci pak a malíři starších dob nechtě oka svého za jízdy uzavrou, kteráž po vystoupení z vlaku ještě po dvě hodiny trvá, a teprve pak je otevrou, až povoz po stráni sbíhající do zeleného úvalu zabočí, na jehož konci bělá se Etretat.

Seine, po způsobu maeandrovském zhusta se vinouc, tvoří severní a spolu třetí hlavní úval západní Evropy, kterýž se rozléhá mezi Seinou a Meusou (Meuse, č. Més, něm. die Maas). Celkovitý svah úvalu tohoto níží se od jihovýchodu k severozápadu a počíná planinou Langreskou (Langres, č. Langr), zbudovanou ze šedé jury. Odtud plyne řeka mezi bílou jurou a svrchními vrstvami křídovými do eokaenského a oligokaenského úvalu Pařížského. Až po metropoli Francie vnímá řeka hojně důležité přítoky, jako Yonnu z levého, Aubu*) (Aube, č. Ób) a Marnu z pravého břehu; obě tyto řeky hlaví se na pláni Langreské. Níže Paříže, přijavši Oisu (Oise, č. Oas) a Euru, ubírá se dále svrchními křídami, k nimž celá téměř Normandie, ba i, pokud z třetihor složena není, všechna severní Francie přináleží, na severu až téměř k čtvrtihorním usazením belgických Nizozemí a na východě po prvohorní Ardenny a jurský les Argonnský.

Planina Langreská jest vysoká rovina mezi zřídlem Seiny na západě a prameny Meny na východě, prostírající se od jihozápadu k severovýchodu. Na povrchu planiny této, průměrně 500 m. zvýšené, zdvihají se jen mírné pahorky; severní její svahy mezi Seinou a Marnou jsou po větce lisy, půda chladná a neúrodná, obyvatelé chudí; hornatou část protékají mnohé vody. K planině této přistupují na východě vrchoviska Meuského Monts de la Faucille (Môn d'la Fôsilj), ploché to, tu a tam nehrubým zvlněním půdy prorvaný hřbet horský, jehož krátké rozsochy s prudkými sklony se svažují k nižší krajině Saonské (Saone č. Són), kdežto severní daleko zabíhající odbočky oba břehy Meuské provázejí. Hřbet jest sice hojně pokryt kamením, avšak ne zcela neúrodný, směrem pak k Mirecourtu (Mirecourt, č. Mirkúr) a Epinalu i dosti zalesněn. Monts de la Faucille, obehede vrchovisko Saony, řeky to, která na jihu do úvalu Rhónského stéká, dosahují na pramenech Moselly na Ballonu d'Alsace (č. d'Alsa) ve výši 1250 m. n. m. svého konce, a takto dokonávají spojení pláně Langreské s Vogey (Vosges). Na jihovýchodním svahu hor Faucillských nalézají se slavné lázně Plombierské. Uprostřed nejsevernějších odvětví planiny Langreské, mezi vrchovisky Meuským a Marnským, odděluje se druhé značnější pásmo horské, kteréž běžíc směrem severním provází levý břeh Meusy až téměř po 50° s. š.; jsouc úzké a sotva do 500 m. zvýšeno, nemá s počátku zvláštního jména, avšak mezi Meusou a Aisnou (Aisne, č. En) sluje již lesem Argonnským a činí rozhraní Lothrinska i Champagně (č. Šampaň). Nejdůležitější povahy jeví Argonny v okolí města Clermonta v Argonnách (Clermont-en-Argonne, č. Clermôn ta Nargon), východní sklony k Meuse obrácené příkrější jsou západních, kteréž rozvětvují se dále v pahorkatinu Champagneskou. Na jihu spojují Zlaté pahorky (Côte d'Or, č. Kôt d'Or) planinu Langreskou s horatvem Cevennským. Směrem jižním, od hory Mont Moresola (č. Môn Morsol) přibývá výšky pohoří a sice znenáhla; Sombornon (č. Sônbôrnôn) dospívá výšky 560 m., kdežto Mont Tasselot (č. Môn Taslo) na pramenech Seiny a Ignona, malé to bystřiny, kteréž k Tillu (Tille, č. Tyl), přítoku Saonskému, své vody svádí, 980 m.

*) J. P. Finot: L'Aube et ses bords. Troyes 1866. 8°.

výše nadmořské dosahuje. Z rovinatého poříčí horní Seiny zdvihá se jádro horské náhle četnými, hluboko vyhloubenými údolními, východní pak rozsochy sklánějí se dosti avšak a s lesnatými tvary k Saonskému přítoku Ouche (č. Uš) a k pobočným údolím řeky Tille, severozápadní pak výběžky pokračují dále po obou stranách Seiny a tvoří s výpusky planiny Langreské pahorkatinu jihochampaňskou. Mont Tasselot lze pokládati za nejsevernější část Zlatých pahorků, kteréž odtud drží se výlučně směru severojižního. Nejvyššího bodu (660 m.) dosahují v horách Blignských (Bligny, č. Blini), krátké pak východní rozsochy jejich, sklánějící se k údolí Saony zde již patrně se šířícím, jsou bohatě révou porostly; na západě spadají mírně k řece Arroux (č. Arú), přítoku to Loirskému, kterýž je odlučuje od hor Morvanských, a proplétají se konečně s nejzazšími výběžky pohoří Charollaiského, prvé to skupiny severních Cevenn. Kraj prostírající se na jih od vřídla Seinského až k pohoří Charollaiskému, vůbec veškeru čtvrtihorní údolí Saonské a úvrší zde uvedená činí úrodné vévodství Burgundské (Bourgogne, č. Burgoň).

Saonou vnikáme do velikého úvalu Rhônského, rozkládajícího se jednak mezi Vyšší Francií jednak mezi Jurou a Alpami. Rhône (Rhodanus v starověku), kterýž na východě burácí ze švýcarských Alp a protéká Lemanem čili jezerem Ženevským, obrací se u Lyona, přijav Saonu od severu příchozí, k jihu a plyne přísně vytčeným směrem severojižním až k moři Středozevnímu, tak že na mapě jej právem míti lze za pokračování Saony. Přihlížeje k úkazu tomu, bylo by lépe pokládati Saonu za horní tok spojeného veletoku a Rhône horní za nejmocnější její přítok. Do moře vlévá se pravidelným ústím deltovým. Na levém východním břehu Rhônském pokračují stále až k městu Valence (č. Valans) čtvrtihorní usazeniny poříčí Saonského, kteréž i v dolním toku, ba již i u samého ústí, u Avignona (č. Aviñon), převahy nabývají. Mezi přítoky levého břehu, Isèrou a Durancí (Durance č. Dyrans), pne se alpská hornatina Dauphiné (č. Dofiné), k níž se druží na jihu Provence (č. Provans), krajina překrásná mezi Rhônem a Alpami, vlast sladkých vín, bourcův a olivy. Při pobřeží provensckém vystupují z moře výspy Hyèrské (Iles d'Hyères, č. Il d'Yer), proslavené mírným, léčivým svým podnebím, při samém pak pobřeží leží Toulon (čti Tulon), přední válečný přístav, a Marseille (č. Marsej'), prvé tržiště Francie; v kraji samém nalézá se Aix (č. És), rodiště Thiersa a město slynoucí nejlepším olejem provensckým. Již západně Marseille počínají pověstná jezérka pobřežní, zvaná Etangs (č. Etan), charakteristická to vlastnost všeho francouzského pomorí středozemského, kteráž sáhající až po Pyreneje vlní se mezi hrdly řek pobřežních do moře plýnoucích, Héraulta (Hérault, č. Éró), Orbu, Audy (Aude, č. Ód), Aglye, Teta a Techa (Tech č. Teš).*) Největší

*) C. Lenthéric: Les villes mortes du Golfe de Lyon. Paříž 1876. 8°, a J. D. Ansted: „On the Lagoons and marshes of certain parts of the shores of the Mediterranean“ ve sborníku „Proceedings of the Institution of Civil Engineers“. 1869.

z těchto jezerek nalézají se na ostrově Camargue (č. Kamarg), jež o velikosti 730 □ km. tvoří s mořem obě hrdla Rhônu; zde prostírá se Etang de Valcarés (č. Valkaré) a poskytuje rovinaté krajíně, dobyt看, zvláště ovce a jistou odrůdou polodivých koní poženaně, vidu na Holland upomínajícího.*) Po pravém, západním pobřeží Rhónském šíří se na západ až po Pyreneje a pofící Garonnské úrodný, Cevennami prostoupený Languedoc (č. Langdok).

Cevennami vyrozumíváme východní ohraničení Vyšší Francie, s jejímiž pohořími jsou spojeny, a souvisí, tak-li tomu chceme, Černými horami (Montagnes noires, č. Mōntaň noar) s Pyreneji. Ovšem tu bychom za to míti musili, že Černé hory tvoří severní pokračování Pyrenejské vysočiny, čehož odpírají důvody geologické, nebo i Černé hory, ač původu silurského, odděleny jsou od Pyrenejí nížinami rázu třetí- a čtvrtihorního. Na severu tratí se Černé hory a nabývají nejprve jména Monts de l'Espinouse (Mōň de l'Espinús, 1020 m.), potom slují Monts Garrigues (Mōň Garig), kterýmiž již vlastní počínají se Cevenny. Mont l'Esperon na vrchovisku Héraultském lze pokládati za severní pokračování této hornatiny, od níž k jihu podél dotčené řeky Monts de la Seranne (č. Mōň d'la Sran) odbočují, kdežto její západní výběžky činí mezi Tarnem a Sorguem (Sorgue, č. Sorg, přítok Dourdona, kterýž s Tarnem splývá) velikou rovinu Larzackou. Na severovýchodu kupí se k Espéronu souvislé horské kmeny Suqueta, kteréž dosahují až k horskému uzlu na štítě Tarnském, vysoké to planině Gevaudanské (Gevaudan, č. Žvodan), odkudž hlavní pásmo k Mont Mézencu (Mézenc, č. Mězánc, 1754 m.) odstřeluje a na východě rozsochy Tanargue a Montagne de Coirons (č. Mōntaň de Koaron) odstílá. Mont Mézencem končí právě Cevenny; odtud omezeno jest pohoří pouze úským pruhem mezi Loirem a Rhônem; jen některé nepatrné letorosty vnikají až do údolí této řeky. Od Mont Mézencu až k Mont Pilatu (1434 m.) sluje pohoří horami Vivarskými (Monts de Vivarais, č. Mōň de Vivaré), odtud táhnou se až po Mont Tarare (719 m.) hory Lyonské (Monts du Lyonnais, č. Mōň dy Lyoné), kteréž od Pilatu a Mont d'Oru podobou malých rozsoch k Rhônu odbíhají. K dalšímu severnímu pokračování řadí se hory Beaujolaiské (Beaujolais, č. Bōžolé) s horami Maçonskými (Monts du Maçonnais, č. Mōň du Mazoné) k východu skloněnými, a konečně hory Charolaiské (č. Šarolé-); hory tyto spojeny jsouce Zlatými pahorky a planinou Langreskou zakončují hlavní pásmo Cevenn.

Výše připomenuli jsme, že dlužno považovati Cevenny za jiho-východní a východní omezení Vyšší Francie, kteráž jižně od 46° 30' s. š. znenáhla se zdvihá a pomalu do výše vznáší, až konečně nejvyššího zvýšení v departementech horního Loiru (Haute Loire č. Ot Loar) a Puy de Dômu (č. Pyj de Dóm) dosahují. Tato nejvyšší vypnulina Vyšší Francie má podobu rozlehlé planiny žulové, kteráž celkem do tří stran se rozléhá a na všech stranách vrstvy jurskými aneb aspoň mladšími útvary omezena jest. Na bledni jest, že v dobách mořských, za nichž vykonány byly usazeniny mladších vrstev, planina tato tvořila veliký ostrov žulový, jehož meze podnes patrně určití lze.

Na straně východní končí planina hlubokými a strmými klepy údolí Rhónského, na jihozápadě spadá rovněž prudce do úvalu Girondy, na severu přechází

*) O ústí Rhónském viz Arnošta Desjardinsa: *Aperçu historique sur les embouchures du Rhône*. Paříž 1866. 4°.

zvolna v rovinu. Z rozlehlé planiny této, v níž vystupují hojná horstva, hory Auvergnské (č. Overňské), Cantal, hory v obvodu horního Loiru, Forez a Limousin (č. Limúsen), zasahují některé rozsochy na severu až do Bourgoňska, na jihu pak protírají se hojná přivrží po departementu Lozérském, k Cevennám, do departementu Aveyronského (č. averón-) a k horám Montagne noire. U vnitru svém vykazují planina pouze dvě hluboká údolí. Prvé jest údolí horního Loiru, kterýž přišel z Gerbiera des Jones (č. Žerbié de Žonk), jižní to odnohy Mont Mézencu, plyne s počátku k západu; když však byl se sesílil hojnými přítoky, obrací se směrem téměř výlučně severním. Delší a širší jest údolí Alliera; řeka tato prýtká se na jižních sklonech pásma Margeridského (Margeride, č. Maržryd) nedaleko La Bastidy v departementu Lozérském, plyne s počátku ručním tokem k severozápadu, brzy však zmohutněvši přijetím hojných a vodných bystřin horských vchází do širé pánve Limaňské (Limagne) a prorývá vysočinu okolní.



V údolí Mont Dora.

U Neversa pojí se Allier s Loirem, a jsa bez odporu nejmocnější řekou středo-francouzskou bezprávně ztrácí, splýnuv s Loirem, jména svého. Ústřední planina (jejíž veškerá zpona převahou zbudována jest z krystalických hornin žuly, ruly a svoru) dělí se tokem obou údolí do tří různých hornatin. Do hornatiny mezi Loirem a Rhônem vniká od severu uhelná pánev Svatoštěpánská (Saint Etienne, č. SÉN Tetjen); i dále k jihu vyskytuje se uhlí, tvoříc podklad sopečné skupiny v okolí Privasu (Privas, č. Priva) a velkolepých tvarů trachytových, kteréž dosahují jižně Le Puye (Le Puy, č. L'Pyj) Montem Mézencem 1774 m. výše nadmořské. Loire a Allier v horním toku svém značně se sblíží, na některých místech jsouce od sebe sotva 20 km. vzdáleny; avšak čím dále k severu postupují, tím více rozcházejí se obě řeky, konečně pak přece spolu splynou. Poměr jejich vzdálenosti působí tudíž i v rozvoj hornatiny, kteráž se mezi nimi rozkládá. Hornatina tato má podobu vysočiny, na jejíž povrchu kupí se řada krásných vyhořalých sopek, táhnoucí se od Pradelles (č. Pradél) až po Panlhaguet (č. Pólagé), severněji pak, v pásmu Forezském, vklána jest do jádra hornatiny mezi Roan-

nem a Thiersem porfyrová skupina Puy de Montoncel (č. Puy d'Montoncel, 1292 m.). Konečně po západní straně Allieru táhne se dlouhotáhlý žulový hřbet Margeridský směrem od jihovýchodu k severozápadu, jež na jihu Lot, směrem východosápadním plynoucí, omezuje. S tímto druží se na západě sopečné bory la Guioleské (la Guiole, č. la Gyal), severně pak vystupuje olbřímský hřib hory Plomb du Cantal (č. Plomb du Cantal, 1858 m.), z vrstev čedičových a trachytových složený; úzká říje z lysé žuly odděluje od Cantalu nejvyšší horu Vyšší Francie Mont Dore (nikoliv však Mont d'Or, jakž obyčejně, snad z analogie s Cote d'Orem, psáno bývá), jejíž vrchol výšky 1886 m. dorůstá) Skupinu tuto zavírá pásmo Puyaké (č. Pyjské) s Puy de Dôme (1465 m.) u Clermont Ferranda, spočívající též na základech žulových. Sopečná okolí Le Puye, Cantalu, Mont Dora a pásma Puyakého poskytují nevyčerpitelné látky k srovnávacímu studiu tvrdé novo- a starosopečných, jich tvoření a jich hornin. (Kdybychom naprostou výšku podkladu žulového, jež zde asi 1000 m. obnáší, odečetli od výšky Mont Dora, zbývá přece ještě 886 m. výlučně massám sopečným. Veškerá hmota sopečná ob-
 jímá jako by obrovským pláštěm společný střed, skládá pak se ze svrchních vrstev, z čedičových a trachytových usazenin a z nesmírných ložisk sopečných úlomků, kaménků sopečných (Rapilli, též Lapilli zvaných), z písku, popela, pampy, kteréž dílem rostly v skupiny a pevné druzy i tuhé breccie (č. breče), skrze něž hojně, někdy i rozsáhlé chodby z čediče, trachytu a fonolithu na bílý den vycházejí. Konečně sdivhají se na nejnižší položeném kraji vši svrchní zpusoty různé mladší, z trosek hornin urostlé homole se svými útvary, jež stěží srovnati lze s nesmírnými massami prahorského jádra sopečného. *)

Hledíme-li k tomu, že Francii na třech stranách omílají vlny mořské, nemůžeme nikdy nepřiznati jí povahy polouostrovské. Francie požívá také alespoň všech předností polouostrovských, ač ráz polouostrova všestranně dokonán není. Nejprve co se týče podnebí, Veškerá západní a severozápadní polovice požívá vlhkého, mírného podnebí oceánského, stálý to dar proudu Golfského; jen na severovýchod v krajinách hornatých panuje chladné, téměř nordické podnebí a v alpských krajinách na východ zavládá suchozemské podnebí evropské. Země položena jižně Loiru a Lyona až k moři Středozemnímu kloní se sice hodně k jihu, avšak nemá jižního podnebí, jako největší část Španěl a Itálie. Z té příčiny tvoří Francie přirozený střed mezi severní a jižní Evropou, tvoří i přirozený přechod obou růzností. Země tato celkem úrodná a krásná s dvěma moři, Atlantickým i Středozemním, s nepokojným, bouřlivým kanálem Rukávovým a výtečně zařízeními přístavy na svém pobřeží nemá sice rozvinuté členitosti a pestré podoby Itálie nebo Španělska, přes to, vše zasluhuje však právem přídomek la belle France (krásná Francie), kterýmž přídomek obyvatelé její v pravé pýše vlast svou vyznačují. Francie jest bohata drahocenným vínem, obilím, ovocem a chovem dobytka, na jihu pak pěstuje se již oliva, mnohé druhy jižních plodin

*) Dr. A. v. Lasaulx v „Ausland“ 1872, čís. 20, str. 460—462, pak F. de Lanoye: Voyage aux volcans de la France centrale, ve sborníku: Tour du Monde 1866, a V. S. Symonds: Among the Volcanoes and glaciers of Auvergne, ve sborníku: Popular Science Review, leden 1877, str. 1—22.

a moruše s hedvábníkem. I květena francouzská jest velmi bohatá spojujíc druhy středoevropské se středozezemskými. Zemi dělívaly obyčejně do více pásem; nejsevernější jest pásmo obilní (severní Francie), pak přijde pásmo kukuřice (střední Francie) a konečně pásmo kastranií, fikův a olivy čili Francie jižní. Horskou květenou Pyrenejí a Alp zasáhá Francie do zemí alpských. Zvířena francouzská celkem shoduje se se zvířenou středo- a jihoevropskou, jevíc pouze tu rozdílu, „že severní Francie čítá více bravu a skotu než jižní, že chov koní dosud nekryje obecné potřeby, že vlci a divocí kanci dosud nejsou vyhubeni a že v jižní Francii horlivě hledí si včel (výtečný med Narbonnejský), zvláště pak bource hedvábníka“. Moře poskytuje přebohatého rybolovu (zvláště hojně vyskytují se bahníci, sledi, sardinky) a velikého množství mořské soli. Též země skrývá v útrokách svých bohaté zásoby železa, olova, uhlí kamenného a hnědého, pryskyřice zemní, břidlice a p. K pokladům těmto pak druží se přecetné, ve všech vyšších horách prýstící zdroje léčebné.

Jižní díl západní Evropy odloučen jest od severního, totiž od ostrovů Britských, mělkým kanálem Rukávovým, zvaným též Canal la Manche nebo i English Channel (č. Inglis Čenel), kterýž měří na nejužším svém místě, v průlivu Calaiském (Pas de Calais, č. Pa d'Kalé), mezi Kaléty (Calais) a Doverem (Dover, č. Daur) pouze 37 km. šířky, a není snad daleka doba, kde průliv tento prokopáním tunelu podmořského ku styku obou zemí sousedských odstraněn bude.

Podobá se pravdě, že myšlenka podmořského tunelu, kterýž by spojil Francii s Anglií, vznikla prvé v hlavě francouzského inženýra Mathieu (č. Matjo). Kolem r. 1800 navrhl též plány dotyčné, kteréž byly maličko později v Paříži na odív vystaveny, avšak později způsobem neznámým v nívěz přišly. R. 1853 ujal se myšlenky té s poněkud větší pozorností pan Austin (č. Ostěn) a uveřejnil r. 1856 své plány, dle nichž navrhoval směr tunelu z anglického Fairlighta ku francouzskému mysu Grisnezu. Téhož návrhu hájil i pan Thomé de Gamond, uveřejniv r. 1857 obsáhlé dílo o předmětu tom. Od té doby nesešel „Canaltunnel“ s denního pořádku a zvědavost obecnstva ukojována hojnými publikacemi. Pan W. Low věnoval též velikou pozornost osnově této a došel přesvědčení, že jen tehdy stavba průkopu s účinkem provedena bude, když podniknuta bude stavba ve vrstvách spodní křídly. S touto myšlenkou souhlasil později i pan de Gamond, vzdáv se svých záměrů s prospěchem anglických inženýrů. Zásliba, že plán tunelu ve spodních křídlech vypracován a dokonale promyšlen byl, přišloší Siru J. Hawkshawu, Angličanu. Jeho popudem probádal pan E. C. H. Day mezi roky 1864—1865 dokonale geologické poměry břehův a vyhotovil podrobné mapy a průřezy vrstev.*) Později podnikl Sir J. Hawkshaw s mnohými soudrhy vědecká ohledání pomocí parolodi na místech, kde počátek a pak směr tunelu vytčen byl; též kázal vrtati při obou pobřežích ve vrstvách křídlových, čímž platně dovodil naději, že lze naléztí vrstvy nepromokavé, jimiž by bylo třeba tunel pro-

*) W. Topley: The Geology of the Strait of Dover ve sborníku: Quarterly Journal of Science, duben 1872 str. 208—224, a ve: Popular Science Review říj. 1874.

kopati. Dalšíh příspěvků k usnadnění stavby poskytly práce zvláštní k tomu určené kommisie geologické, roku 1875 vykonané,*) kteroužto kommisie vyslala anglofrancouzská společnost „Canaltunnelu“, mezitím k tomu účelu se ustavivší. Všechny návrhy jsou nyní propracovány a provedení velkolepé myšlenky ne-li pojištěno, aspoň učiněno velmi pravdě podobným. Vlastnímu podmořskému tunelu určeno délky 27 km.; souterrainy k příjezdu určené mají zaujít 11 km. délky. I v souterrainech i v tunelu vlastním pomyšleno na slušné naklonění příčinou snazšího odpadu vod prosakujících, kteréž by bylo zvláštním ssavým strojem odstraňovati. Dráha tunelová, jsouc s anglickými a francouzskými drahami spojena, způsobí, že bude lze vykonat cestu z Paříže do Londýna za necelých devět hodin. Náklady na práce předběžné odhádány jsou úhrnem částkou 3·2 mill., na celou trať nevypočteno ani 200 mill. mark. Podkopů, jakých bylo třeba v tvrdých vrstvách tunnelu Montceniského, nebude prý užito, nýbrž ustanoveno, že zvláštním, veledůmyslným strojem měkká křída na prach rozemlela a hned potom na lněných násypkách bez konce k vagonu dopravena bude, po kterémž pak vyvezen bude prach takto nahylý na souši. Při pokusích za tou příčinou podnikaných bylo lze stroji za hodinu o 1·2 m. pokročiti, kdežto při vrtání tunnelu Montceniského nebylo lze za 24 hodiny proniknouti dále 2 m. Vypočítáno dále, že s poměrně malým počtem dělníků by bylo provedeno provrtání kanálového tunnelu za osm až devět let. S obyčejnými stroji vrtacími by ovšem bylo třeba doby více než dvacet let.**)

Ostrov Britské dlužno ohledem zeměpisným pokládati za jediný celek, jež pouze potměšilost živlu tekutého ve dva veliké díly, větší ostrov, jenž obsahuje země Anglii, Wales (č. Uels) a Skotsko, menší západní ostrov Irsko a různé menší ostrovy rozdělila. Již častěji bylo dotčeno, že odloučení souše britské od evropské pevniny v dobách pozdějších vykonáno bylo, nad to pak lze dovoditi souvislost obou souší stejnorodými útvary geologickými, vyskytujícími se po obou stranách kanálu. Jako v severozápadním Francouzsku shledáváme i v jižní Anglii útvar křídový a třetihorní, kteréž, čím dále k západu pokračujeme, tím více ustupují starším vrstvám nejprve vedouce útvarem jurským k triasovému a pak rozštěpujíce se jednak na sever přecházejí v útvar uhelný, jednak na západ, zvláště v horách knížectví Waleského a pak v jihozápadním cípu ostrova Britského, v polouostrovu Cornwalliském (Cornwallis, č. Karnuels), v útvar devonský a silurský. Prvotné útvary tyto táhnou se i dále na západ průlivem Svatojirským, jímž navzájem Anglie a Irsko odloučeny jsou, a prostupují ostrov Irský; i ostrovy v moři Irském položené, Anglesey (č. Englsi) a Man (č. Men) náležejí k těmž útvaram. Na severovýchod Irska, při jezeře Neaghském (č. nig-ském), vyskytují se rozsáhlé skupiny sopečné.

S geologickou půdy povahou souvisí i roztržení výšiny a nížiny. Ve východní, mladší části jest Velká Britannie nížinou, kterouž

*) Zprávu této kommisie viz ve „Explorateuru“ ze dne 9. prosince 1875 str. 574—580.

**) Ausland 1876, čis. 6, str. 108.

pohybují se pouze nízké řady pahorků, západní díl prostoupen jest vyššími pohorími, kteráž nejvýše ve Skotsku se pnou. Nížina (do 160 m. výšky) zaujímá v Anglii dvě třetiny všeho povrchu, ve Skotsku pouze polovici, v Irsku však sedm osmin.

Všeobecné vyvýšení půdy děje se v Anglii směrem od jihovýchodu k severozápadu. Širé, pahorky hojnými rozvlněné, často slatinami pokryté roviny rozléhají se na jihovýchod, kdežto na jihozápad zdvihá se pohoří Cornwallské, též hornatinou Cornickou zvané, bohaté sice mědí, železem, olovem, v dřívějších pak dobách zvláště cinem, avšak postrádající šperku stromového. *) Jest pak pohoří toto drsné, života bylinného prosté pásmo žulové, dosahující největší



Mys Landsend v Cornwallu

výše 427 m. horou Brown Willy; jdouc směrem čistě západním táhne se od kanálu Bristolského (Bristol, č. Bristl) až k nejjižnějšímu a spolu nejzápadnějšímu cípku Anglie, mysům Landsendu (č. Lendsend) a Lizardu. Ponze 74 km. vzdáleny jsou od těchto mysů ostrovy Scilly (č. Silly), cinem bohaté. Za východní pokračování hornatiny Cornické lze pokládati tři řady pahorků, kteréž počínají na jižním lemu kanálu Bristolského a prostupují východní nížinu anglickou; nejsevernější z těchto řad zabíhá daleko na severovýchod a končí pahorky Lincolnskými (Lincoln Heights, č. Link'n Héta) při zátoce Humberské, totiž při hlubokém, rozšířeném ústí řeky Humbera (Humber, č. Embr), jež vzniká soutokem Ousy (č. Aus) od severu přichozí a Trentu z jihu plynoucího. Střední pásmo postupuje směrem východo-severo-východním až k jižnímu cípu zálivu Washského (Wash, č. Uoš), kterýž vniká podobou pravouhlou do země, a plavbě nebezpečným jest příčinou hojných mělů písčných na dně svém. Pásmo toto přerývá Temže (angl. the Thames, č. Teme), přední to veletok anglický, kterýž pode jménem Isis hlaví se na pahorcích Cotswold-Hills, od kanálu Bristolského do vnitř ostrova odstřelujících. K též řadě pahorků náležejí i Marlborough

*) O bohatství Cornwallisu rudami pojednává „Ausland“ 1864, str. 560.

Hills (č. Málbaro), Chiltern Hills (č. Čiltrn) a East Anglican Heights, kteréž dotýkají se zmíněného zálivu Washského. Kolem zálivu tohoto šíří se bahenný okres východoanglický, zvaný the Then, kterýž nyní částečně vysušen jest i oživen hojnými průplavy a větrnými mlýny uprostřed žirných pastvin a tučné prati. Pásmo jižní, North Downs (č. Nors Dauns), táhne se až do nejvýchodnější části polouostrova Kentakého a tvoří tu křídové skály Doverské. Podél jižního pobřeží vlekou se South Downs a naproti zálivu Southamptonskému (Southampton, č. Sausemtm) leží, jsa oddělen od polouostrova pouze úzkým průlivem, krásný ostrůvek Wight (č. Uajt). Krajina postrádá zde sice tvarů velkolepých, avšak za to příroda uštěďila jí rozkošné malebnosti; pahorky výšky neveliké pokryty jsou letohrádky, nádhernými milosady, žirnými rolemi a nad jiné krásnými lesy. Není snad krajiny v Evropě, aby v ní také věnovalo se lesům péče, jako se děje v Anglii. *) Roviny anglické po větce pokryty jsou naplaveninami, jimiž skalnatý podklad hojně a často náhle na povrch se prodírá; nejčastěji bývají břehy mořské, zhusta i břehy řek, lemovány skalinami, což propůjčuje rozvlácné rovině anglické velkolepé rozmanitosti. Všeude jest úrodná půda nejpěchlivěji vzdělána a skví se z příčiny vlhkého podnebí téměř po celý rok nejživější zelení. Jednotlivé usedlosti, po větce živými ploty obkličené, dodávají mimo to krajíně rázu zahradního.

Téměř všechny řeky velkobritanské snaží se ústiti do moře hrdly hluboko do souše vbíhajícími. Na severu lze to pozorovati při Forthu (č. Fers) ve Skotsku, jíž za ústí slouží Firth of Forth; týž úkaz jeví se, ač měrou nedokonalou, při Humberu. Naproti tomu jest ústí Temže výtečné svým hrdlem, dopouštějíc stále průchodu volného do mohutného veletoku. Jest s podivením, že řeka postrádá tak velikou měrou pohyblivých částek zemin, a přirozeno jest, že kde těchto není, není lze, aby ústí zaneseno býti mohlo. Okolnost tuto lze si vysvětliti, nebo vrchovisko Temže i obvod, jehož vlnami svými dotýká, nalézají se v útvaru vápencovém, jehož součástky v pravém slova smyslu vodou pohlceny bývají. K tomu druží se dle Peschela i druhá příčina, staroba čili unavení veletoků, jinými slovy „klid vymílání“ (Erosionsruhe), do kteréhož stavu asi Temže se ocituje. Avšak nejznamenitější ústí hrdlem rozšířeným jeví Severn, veletok, tekoucí do kanálu Bristolského, kterýž vzniká v hornatině Waleské a u velikém oblouku plyne k moři směrem severním. **) Severně tohoto kanálu, kterýž by právem zálivem slouiti mohl, pne se vysočina Waleská, kovy a mineráliemi bohatá, na třech stranách ohrazená mořem, na východě pak údolím Severnským, kteráž prostírá se hlavním pásmem od severu k jihu směřujícím a mnohé rozsochy k východu odsílajícím. Kamenné uhlí, zvláště anthracit, železo, zlato a břidlice jsou přední plodiny malebné této vysočiny.

Vynikajícími vlastnostmi Walesu jsou bezlesé skály, drsnost, pustina, kdežto půda na východ odtud přechází buď v nížinu, buď v přívětivé pahorkatiny. Wale-

*) Arnošt Hallier: Ausflüge in die Natur. Berlin 1876, 8°, str. 117—118.

**) Viz o této řece: J. Randall: The Severn Valley. Londýn 1868, 8°.

sem prostupuje pohoří Cambrianské (Cambrian Mountains, č. Kembrien Mauntens), kteréž skládá se z tří hlavních pásem a mnohých odnoží. Nejsevernější a spolu i nejvyšší z pásem těchto táhne se směrem od jihozápadu ku severovýchodu a dosahuje nejvyššího bodu 1094 m. vysokou horou Snowdonem (Snowdon, č. Snódn), kteráž jest předním vrcholem Waleska. Pásmo toto skládá se z mnohých výšin, složených ze žuly a břidlice, jejichž jednotlivé oddíly odloučeny úzlabími horakými, Cwm (č. Kum) zvanými, jediné pak pojídlo mezi nimi jest značný vrchol Moel-y-Wyddfa, 783·6 m. vysoký. Domorodí nazývají veškeru horstvo toto Orlím doupětem (Eryri). Přes drsnost pohoří leží snůh nejdéle od listopadu do dubna. Rozsocha jedna pásma tohoto, zvaná horami Ferwynakými, v níž vznáší se hora Cairn-Dee do výše 1044 m., zasahuje východně položeným hrabstvím Merionethským až ku řece Dee (č. Dý), která též širým hrdlem vlévá se do moře Irského a protéká údolím Llangollenským, právem z nejkrásších a nejmalebnějších ve Walesu pokládaným. Jiná rozsocha probíhá hrabstvím Montgomerským a proplétá se horami Biga zvanými, které se táhnou proti střednímu toku Severnskému. Nejsevernější pásmo Waleské spadá na jihozápadním cípu Caernarvonském mysem Braich-y-pwllm do moře Irského. Naproti hrabství Caernarvonskému, oddělen pouze průlivem Menayským, 180 m. širokým, přes nějž obrovský železný most dražní vede, leží plochý písčný ostrov Anglesea, 782 □ km. veliký, s důležitým dolováním na měď a s rozsáhlými sklady kamenouhelnými. Druhé, střední pásmo počíná na společném vrchovisku řek Severna a Wye, kteréž sice nedaleko mají své prameny, avšak teprve při ústí se scházejí, a rozstupující se ve mnohá odnoží, sklání se po obou březích řeky Twy k jihozápadnímu a jižnímu přímoří; obě odnoží moře dosahující trčí do vln mysy patrně vyhraněnými, západní do zálivu Cardiganského, východní odnoží mysy Svatodavidským a St. Govenským. Hora Plynlimmon, na níž Severn vyvěrá, jest nejvyšším bodem tohoto pásma (756 m.). Třetí pásmo, význačné jménem obecným Black Mountains (č. Bleck Mauntens = Modré hory), počíná na západě pahorky zvanými Flothok Hills a dělí se do mnohých částí, kteréž zabíhají dílem ku kanálu Bristolskému, dílem k dolnímu Severnu, kdež se stýkají s výšinami střeoaanglickými. Rozsocha jedna, k jihu směřující, končí mysem Wormsem v kanále Bristolském.

Severně řeky Merseye a na východ Trenta až ku pověstným, nedaleko skotských hranic táhnoucím se valům Piktův, pne se pohoří Penninské čili Peak (č. Pík), připojené pahorky Weaverskými (Weaver Hills, č. Vívr) k hornatině Waleské. Pohoří toto jsouc na jihu po obou stranách nížinou objato zasahuje severní polovici svou až k západnímu pobřeží. Na hřebetě pohoří zdvihaají se mnohé vrcholky, mezi nimi Wharnside (č. Huernsaid) a Ingleborough-Hill (č. Inglbaró), onen 726 m., tento 723 m. výšky dosahující.

Pohoří Penninské počíná v krajině Nottinghamské a Derbyské a skládá se ve středu svém po většině z holých, ostře vynikajících skalín, táhnoucích se Westminstersem do Cumberlandu; zde rozštěpuje se do dvou částí, jichž jedna pokrývá drámy, holými vrcholy jihozápadní, druhá severovýchodní díl téhož okraeu. Počínající horou Wharnside děje se spojení skrze mírně nakloněné svahy s pahorky Yorkskými (York Wolds), ve východní části ostrova položenými. Západní část pohoří Penninského tvoří divé, dílem lysé skupiny žuly a porfyru, hojně rozryté úzkými úžlabími a roklemi, po jižní straně jsou obrysy mírnější a horaké stráně dílem až po hřeben lesem porostly. Uprostřed Cumberlandu zdvihá se téměř osamělá rozsocha pohoří Penninského, malebná to a hojnými vrcholky význačná skupina Cambrian Mountains (č. Kembrien), tvořící tak zvaný okres jezerů (Lake-Distrikt). Anglii totiž nedostává se jezer, a pouze v Cumberlandsku a jižně s ním sousedícím Westmorelandu vyskytuje se družina velkolepých hladin vodních; nej-

znamenitější z těchto jezer, kteráž lze snadno přirovnati našim jezerům šumavským, jest jezero Windermere neb Winandere-Mere, pokrývající plochu $10\frac{1}{2}$ □ km. *) V horách Cumbrianských nalézají se též hojná ložiska železa a kamenného uhlí, krásné živce a mnoho leštěnce cínového. Na sklonech drsného, četnými jeskyněmi znamenitého pohoří Peackého nalézají se též nejznamenitější anglické doly železné a kamenouhelné, tyto zvláště na svahu jižním u Ledsa a Nottinghama (2750 □ km.), avšak i na jihu a východu v Durhamsku a Northumberlandu, a na západě v Lankashiru. **) Častěji opakovaná domněnka o anglických báních kamenouhelných, kteréž prý dle učiněných výpočtů pouze na 400 let zásob obsahují, nezakládá se na pravdě, neboť nejnovější zajisté důkladné zeměpisné výskumy v Anglii objevily, že se tamější uhelné podklady mnohem dále pod svrchními mladšími vrstvami šíří, než jak se za to mělo, a že lze uhlí takto uloženého s nevelikou újmou národohospodářskou vydobýti. ***) Ještě větší důležitost má železo; neboť Anglie vyrábí polovici všeho na světě nabytého železa; nejznamenitější anglické bány na železo nalézají se opět v pohoří Peackém, v Lankashiru, Westmorelandu a Staffordshiru. Mimo to poskytuje horstvo Peacké i olovo, zinku, tuhy a břidlice.

Severně valu Piktovského, jehož výše jsme dotkli, až po záliv Clydeský (č. Klajdský) na západ a Forth na východ pne se hornatina dolnoskotská, rovněž bohatá ložisky kamenouhelnými s převahou útvaru rovinatého. Na obou krajích, jižním i severním zdvihá se nejvýše, onde pohořím Cheviotským (č. Čiviet-), tuto pohořím Pentlandským a Hartfellem výšky až 805 m. dosahujíc. Po hřebeni pohoří Cheviotského a podél řeky Tweeda (č. Tvid-), kteráž se vlévá do moře Německého, sleduje rozhraní Anglie a severního, velmi zvláštním způsobem utvářeného dílu ostrovského čili království Skotského. Na nemnohých místech oboru zemského vyznačeny jsou črtý přímoří rozmanitostí takovou, jaká se vyskytuje na pobřežích skotských, zejména na západě, tak že popisování zdá se býti čirou nemožností, vůbec pak jest zhola zbytečno, neboť jenom hojně opěťované pozorování mapy jest s to, aby podivné tyto tvary trvale do mysli vtisklo.

„Jediný pohled na mapu Skotska poučí nás, že západní jeho pobřeží proměněno jest v bohatý soubor krajinských kras proti jednotvárnému, nepatrně rozčleněnému kraji pobřežnímu. Na onom západě, kde divý podvrst zemský souší roztrhl, kde vystoupily z hlubin massy čedičové a současným sřícením se celých soustav skalních otevřen byl širý průlom oceánu — kde nyní mezi ostrovy a bojnými poluostrovy zálivy mořské po způsobě polypů vnikají do hlavní části britské pevniny — tam sledáváme největší bohačství podivuhodných útvarů přírodních, sledáváme hmoty podivně nakupené, kteréž spovrchem skvěle temným z moře čnějí a jako prolomené olbřímské mosty od břehův irských ku skotským zasmutšile trčí, sledáváme divuplné ostrovy a útvary jeskynné, sledáváme zemi, kteráž kdysi ve svých synech, v prvotných života způsobech žijících, vzbudila na-

*) Viz o tomto sjevu: G. K. Matthew: English lakes, peaks and passes from Kendal to Keswick. Londýn 1866, 8°.

**) Edward Hull: The Coal-fields of Great Britain. Londýn 1873, třetí vydání.

***) Srovnej o tom bádání prof. Ramsaye v „Nature“ čís. 145, ze dne 8. srp. 1872. Díl VI., str. 282.

ladění básnické, shledáváme vlast Ossianovu, Fingalovu, vlast gaelských rekův a jich opěvovatelů. * *)

Po Skotsku severním šíří se pokračování hornatiny dolnoskotské, zvláště pohoří Cheviotského a dosahují horou Broad Law značnější výšky (835 m.). Mezníky hornatiny této jsou na západ hora Mer-rick-Mount (843 m.) a na sever O-Cairn (560 m.) u Edinburka v pohoří Pentlandském. Zde ztrácí se na sever pahorky v pozeňnané nížině dolnoskotské (Lowlands č. Lólends), kteráž rozléhá se na místě, kde ostrov mezi zálivem Clydským a Forthem nejvíce zúžen jest. Na této zvlněné nížině leží přední města skotská, Edinburg (č. Edinberg) a Glasgow (č. Glesgo) a na severním jejím pokraji zdvihá se hornatina skotská čili Vyšší Skotsko (Highlands), strmě a prudce vystupující, nepřístupné, divě rozryté s přehojnými jeskyněmi, roklemi a jezery. Do dvou dílů. dělí se hornatina tato zvláštní; jižní část sluje pohořím Grampianským (č. Grem-pien-), v němž opět třeba rozeznávati jižní Grampiany s nejvyšším vrcholkem Ben Laversem (1214 m.) nad jezerem Loch-Tayem a severní Grampiany, kteréž z uzlu Cairn Celara (1021 m.) odsílají roz-sochu Cairn-Gorm-Range; v Cairn-Gorm-Range pnou se nej-vyšší vrcholkové velké Britannie, Ben Nevis (č. Ben Nuis 1343 m.) a Ben Macdui (1309 m.). Severní část Vyšního Skotska jest drsná vysočina severokaledonská s mnohými vrcholky, Ben Attowem (1219 m.), Ben Wyvisem (č. Vajvis 1043 m.), Ben Deragem (1114 m.) a Ben Morem (1001 m.). Hluboké úžlabí, táhnoucí se na příč ostrovem od jihozápadu k severovýchodu a naplněné podélnými jezery, kteráž spojena jsou mezi sebou a s pří-mořními velkolepým, avšak jednotvárným a málo výnosným průpla-vem Kaledonským, odděluje obě horstva od sebe. Veškerá délka této vodní dráhy od Invernessa na severovýchod až k tvrzi Wil-liamově (Fort William, č. Ujliém) na jihozápad obnáší 101½ km.

Obě hornatiny jsou drané a rozryté, obdařené vznešenými a divoromanti-ckými krásami přírody, kteréž se soustřeďují nejvíce kol četných horakých jezer; jezera tato, sbíhající se směrem horakých hřbetův od jihozápadu ku severovýchodu, staví se v malebnou protivu k lysým hřebenům, po výtce zhaveným šperku vyso-kých hvozdů, vřesem a chraštím porostlým. Zvláště vyniká největší z nich, jezero Loch Lomond (116½ □ km.) s 30 zelenými, částečně obydlenými ostrovy, jež horalé častěji nazývají severním Lago maggiore. U bran vysočiny, v údolí řeky Garry, přítoku to Taye (č. Té), kterýž u důležitého města Perthu (č. Pers) ústí do svého vlastního Firthu (též Frith), úží se pověstný prosmyk Killiecran-kie (č. Kilikrenký). Překročivše hřeben jižních Grampianů, octneme se do údolí řeky Dee (č. Dý), v němž nalézá se královský letohrádek Balmoral. Místo ly-sých hřbetů horakých, jen spoře travinami porostlých, naskytují se zde nádherné

*) Ruith v „Auslandě“ 1873, č. 18., str. 358.



OVČÁK SKOTSKÝ.

lesy jehličnaté, k nimž se kupí pěkné březiny, a na úpatí modravých velikánů kyne přívětivě horaká osada Braemar. Avšak přes to vše převládají v severním a severozápadním Skotsku pustá, liduprázdná údolí, a právě tato údolí, kteráž vysočinám pravého rázu propůjčují, nutno procestovati, chceme-li pronéstí o zemi slušný soud. Obyčejný poutník, cestující mezi Glasgovem a Edinburkem, sezná pouze úrodné nivy čili lowlandy a úchvatná jezera středního Skotska a vedle těchto zkušeností prohlašuje Skotsko za zemi oplývající krásami přírodními, za kraj nejpečlivěji vzdělaný a hojně obydlený — avšak jak podivně mění se náhled tento, když seznáme gleny čili údolí severní a severozápadní části země! Zde skutečně naskytá se mimochodem otázka, není-li Skotsko liduprázdnou zemí?*)

Připojujeme ještě vysvětlení topografických pojmenování dle sdělení dra. Andréa: Veliká, tvary svými od okolních lišící se hora sluje vždy Ben vodopád neb práh nazývá se Linn. Údolí v jazyku galském mají dvoji název, buď Glen,



Na jezeře Loch Lomondském.

buď Strath. Zdá se, že mezi oběma pojmy není většího rozdílu, přece však seznal André, že vždy služí „gleny“ údolí pustá, těsná, jsoucí téměř prosta života rostlinného, jimiž sotva ubírají se pastýřové ovci se svými stády, v nichž i vyskytují se zřídka chudíčké horaké chýše. Naproti tomu domnívá se André, že Strath jest údolí po většině vzdělané, stromy porostlé, rozlehlejší nežli Glen a mnohdy uzavírající v sobě i malé roviny. Jezero sluje v jazyku galském vždy Loch, jedno, jest-li nádrž sladkovodní dokola souší obklopená či hluboko na západ do země vnikající chobot mořský. Mírná výšina, na níž někdy se nalézalo opevněné místo, nazývá se Dun. Místo ohražené nebo městečko sluje Bal, cípek souše do moře vyběhlý sluje Bosz, zřídlo Tober. Velmi často vyskytují se ve složeninách keltických jmen slova Aber a Inver; obě mají význam společný, totiž ústí nějaké řeky; tak na př. Aberdeen značí ústí řeky Dee, Inverness ústí řeky Nessu.

*) Viz poutavé dílo dra Richarda Andréa: Vom Tweed zur Pentlandsföhre. Reisen in Schottland. Jena 1866, 8°; pak dra. Brennecke: Die schottischen Hochlande. Poznaň 1864, 8°; Arch. Geikie: Scenery of Scotland, viewed in connexion with its physical geology. Londýn 1865, 8°; konečně J. Nicol: The geology and scenery of the North of Scotland. Edinburk 1866.

Na svém severu a západu obklopeno jest Skotsko čelnými souostrovími. Na západ prostírají se pusté Hebridy nebo Západní ostrovy, postrádající vůbec stromů, se strmými, často až kolmo do moře spadajícími pobřežími a mnohými ne nepatrnými vrcholy. Největší ztepilosti a největší dokonalosti spojené se značnou výškou dosahují čedičové sloupy slavného skalného ostrova Staffy, kterýž nabyl jeskyní Fingalovou jména světového. Západní ostrovy zbudovány jsou po větce z hornin čedičových, z poloukrystalických břidlic křemencitých, křemencův a s nimi spojených vápenců, posléze ze živce sloučeného s jinorazem. Bouřlivý a téměř nikdy neustávající vítr nedopustí na pobřežích západních, atlantským bouřím bez ochrany vydaných, nikdy zdaru stromů.

Hebridy, jsouce pouze úzkými průlivy od sebe odděleny, leží z části velmi blízko jádra skotské země, rozložením pak jejich opět jeví se patrně směr severovýchodní, u fjordů, jezer a řek oné země obvyklý, tak že je lze po prvním pohledu pokládati za odtržené zbytky pevniny. Geologické pak složení půdy nejen neodporuje mínění tomuto, nýbrž mnohými platnými je podporuje důvody. Největší z těchto ostrovů, blíž pobřeží položených, jsou, jdeme-li od severu k jihu, Skye, Rum a Eigg, Mull s Jonou a Staffou, pak Islay, Jura s Colonsayem a Oronsayem, potom Arran. U větší vzdálenosti od souše vleče se veliká řada ostrovův a menších výsep podobou slabě napjatého oblouku, kteréž někdy i dohromady sluji dlouhým ostrovem (the long island); nejsevernější z nich Lewis jest i největším, nejjihnější Bernera z nejmenších. Ohledem geologickým náleží k této řadě ostrovů, vlastním to Hebridům, ještě ostrovy Tiree a Coll, hrubě jižněji položené. Snadno jest seznati dle velikosti povrchu všech těchto ostrovů, jak maloulinké převládají rozměry u největšího ze západních těchto ostrovů, neboť téměř 300 ostrovů, jichž 87 obydlených, zaujímá 8100 □ km., z nichž 5070 měří tři největší ostrovy. Doložiti třeba, že jednotlivá úskalí číslem tímto zahrnuta nejsou. *)

Na severním pomoří skotském nalézají se dvě skupiny ostrovske, prvé Orkady či Orkneye, oddělené úzkým průlivem Pentland - Firthem, počtem 77, jichž obydleno 29, a s plochou 1150 □ km. Hledícimu s pevniny zdají se modré skály Orkneyské jako pahorky pnoucí se z půdy Caithnesské.**) Mnohem dáleji vynořují se z širého moře osamělé ostrovy Shetlandské, počtem 100, jichž pouze 30 obydleno, a s oploším 150 □ km.

Proti dosti značné rozmanitosti Velké Britannie lze snadno sobě učiniti znázorňující obraz ostrova Irského, západněji položeného. Ač nejsou obrysy pobřeží tak hluboce rozčleněny, jsou přece neméně rozmanité a rozeklány jako pobřeží skotská a rovněž zdvihají

*) Ferd. Zirkel: Schottische Westeilande v „Anslandu“ 1869, čís. 18. str. 414.; čís. 20. str. 463.; čís. 23. str. 533.; čís. 25. str. 582.; čís. 32. str. 761.

**) Srovnej Peace: Description and historie handbook to the Orkney Islands. Kirkwall 1862, 8°; pak D. Gorrie: Summers and winters in the Orkneys. Londýn 1868, 8°.

se v jich pozadí příkré, polouzříčené stěny skalné; vůbec dlužno sobě mysliti šírou, po výtce nízkou, rozvlněnou, močárovitou rovinu, bohatou vždy zelenými lučinami a hojnými hladinami jezerními. Toť jest nitro Irska, téhož Irska, v jehož mírném podnebí svěží zeleň lesů listnatých s úspěchem vzdoruje nepohodě zimní, odkudž pocházejí poetická jeho oslavování, „zelený Erin“, „vždy zelený ostrov“, „smaragdový ostrov“ atd. *) Pouze na pokraji pnou se některá úvrší, kteráž však úplně jsou osamocena a nijak nedosahují značnějších výšky. **) Teměř všechny řeky ostrovské, zvláště Shannon (č. Šenen), Barrow (č. Bero) a Liffey, vlekou se líně lučinami a často i skupinami jezerními, vyhledávají pak, jako řeky anglické, ústí širokým hrdlem, v němž příliv i odliv daleko proti proudu patrný jsou. Ovšem není lze výše ceniti přírodních krás země té s vlhkým podnebím a zasmušilým létem, kde lid po výtce přinucen jest zabývat se lučním hospodářstvím a chovem dobytka, řidčeji, ač půda tomu velice přízniva jest, pěstováním pšenice a zemáků. Přes to vše jsou oblíbeným a hojně navštěvovaným místem výletním tři malá, ostrovy bohatá jezérka Killarneyská v jihozápadním koutě irském, zasluhující ovšem plným právem ocenění vzletného krásou a malebností hor, kteréž břehy jejich obklopují, a pak i bujností života rostlinného na ostrovech i březích svých, při čemž rozhoduje zvláště protiva pahorkových a údolních zjevů proti unavující jednotvárnosti ostatních částí ostrova. Největším jezerem Irským jest jezero Lough Neagh (406 □ km.), téměř čtyrhannou podobu mající, kteréž zrcadlí se v severovýchodním koutě ostrovské uprostřed ryze sopečné krajiny. V severní části ostrovské rozléhají se planiny čedičové a počínajíc hrabstvím Antrimským táhne se řada zjevů sopečných směrem severním, skrze vnitřné Hebridy a ostrovy Farské, kteréž vůbec aneb aspoň z větší části na povrch vynikly v období miokaenovém.

Slušelo by se ohledem zeměpisným přičítati západní Evropě i ostrovy dále v oceánu Atlantském položené, Fary čili Farøer a velikou severní pevninu Island. Avšak obě krajiny jsou částkou státu Danského a proto popsání Islandu vyhrazeno do části další; Fary neboli Ovčí ostrovy jsou příkré, stromů postrádající skalní zpousty s mírným sice avšak mlhavým podnebím. Všechny ostrovů Farských jest 22, jichž 8 neobydleno.

*) H. Lloyd: The climate of Ireland and the currents of the Atlantic. Dublin 1865, 8°.

**) H. Mc. Manus: Sketches the Irish Highlands, descriptive, social and religious. Londýn 1864, 8°.

Ostrovy Britské na všech stranách jsouce obklopeny oceánem a podléhající účinkům teplého proudu Golfského těší se sice velmi vlhkým, avšak nadobytčejně mírným chladným podnebím s nepatrným rozdílem růzností podnebních. Zima zajisté jest teplejší než v největší části Francie, není tužší zimy lombardské, léto zase chladnější než ve Švédsku. Jaro i podzim jsou vlhky a odtud ona svěžesť a nádhera travin tamních. Avšak blízkost moře umírňuje nejen rozdíly podnební, nýbrž vyrovnává i rozdíly šířky zeměpisné, nebo podnebí Edinburské maličko jest studenější podnebí krajín jižních. Tak ostrov Wight leží na zeměpisné šířce německé Jeny, avšak má podnebí vlašské Nizzy. Ve všech zahradách ostrova zřítí lze víceň bobkovou (*Prunus laurocerasus*) i fíky (*Ficus carica*), oplývající uzrálým ovocem; kvetoucí vavříny, vždy zelené duby (*Quercus ilex*) střídají se tu s olivou. *) Půda vyjímajíc zcela hornaté části jest nad obyčej úrodná a dopřívá člověku zvláště v Anglii, kdež výtečné děje se vzdělávání země, největšího užitku. Jen víno nedaří se, ač ještě v středověku, třeba jakosti horší, bylo pěstováno.

Klimatické poměry určitého místa neb krajiny nikdy nezůstávají na téže stupni, nýbrž podléhají různým změnám. Zemědělství, odvádění vody z vlhkých míst aneb vysoušení močárů, proudění mořská i jiné okolnosti působí v každém místě hojně změny podnební. Některá z těchto příčin způsobila změny hodnou změnu v podnebních poměrech anglických. Nejznamenitější úkaz, změnami okolností způsobený, jest tak dic jakýsi převrat počasí, nebo zima není tak tuhá a léto není tak parné jako dříve, za to však jest chladno tehdy, kdy bychom podle přirozeného postupu tepla očekávali, a zase jindy teplo, když by vlastně byl příhodný čas sněhu. Meteorologové dosavade nevysvětlili nám příčin vlezajímavého tohoto úkazu. Zemědělství a chov dobytka, též i lesní hospodářství neutrpěly dosud klimatickou změnou touto následků škodlivých. Za to však změna tato velmi škodlivě působí ve zdar druhův ovocných, ježto jemné letorůstky u velikém množství podléhají pozdním mrazům. Pozdní mrazy na jaře staly se postrachem sadářův, a škod jimi působených bohužel přibývá tou měrou, že pěstování některých dřívě velmi rozšířených druhův ovocných úplně nyní zaniklo a dovozu z ciziny ustoupilo. Tajemná tato změna podnebí rovněž patrně jeví se ve Skotsku.

Nejdůležitějších darů přírodních ostrovů Britských i z říše rostlinné i z říše nerostné dotčeno bylo již svým místem za našeho vypravování. Známoť vůbec, že největší bohatství anglické skrývá se v útrokách zemských a že podnebí nahoře vylíčené podporuje pěstování nej přednějších kulturních rostlin středoevropských, zvláště obilních. Přes to však není lze nepoznati, že pokročilé zemědělství anglické způsobuje i povážlivé vysílení půdy. **) Anglie nijak nehodí se pro orbu, za to však spolu se Skotskem jest velmi příhodnou pro

*) Hallier: *Ausflüge in die Natur*. Str. 119.

**) Viz o tom poučný článek ve sborníku *Quarterly Review*, sešit lednový z r. 1873, str. 152—169.

pěstování lnu a konopí. I lesů jeví se nedostatek, ač jim věnuje se péče největší. Zvířena neposkytuje nic zvláštního a nijak se neliší od zvířeny suchozemské. Větší dravci jsou vůbec vyhubeni, pouze liška pro zábavy lovecké uchována. Z domácích zvířat slušno uvést irské vepře, anglické skoty a ovce. Nejznamenitější však druh jsou světoznámé anglické koně.

A l p y.

Po východní straně Rhônského údolí, těsně při pobřeží moře Středozemského, pnou se příkře do výše mohutné, hojnými ledovci slynoucí velehory alpské, činíce oblouk o 9 stupních zeměpisné délky mezi 43° až 48° s. š. rozepjatý, táhnou pak se při nestejně šířce 150—250 km. a jaksí uprostřed vzdálenosti severní točny od rovníka způsobem vějířovitým na východ, ač vedle toho udržují se poněkud v ústřední poloze uprostřed Evropy. Nejprve činí rozhraní Itálie a Francie, pak dělí Itálii od svobodného Švýcarska, kterouž zemi prostupují všestranně; na pomezí švýcarskotyrolském přecházejí na území rakouské a vyplňují mimo Tyrolsko ještě korunní země rakouské, Solnohrad, Horní i Dolní Rakousy jižně toku Dunajského, pak Štyrsko, Korutany a Krajinu. Německu náleží jen nepatrná část velehor alpských, totiž podhůří táhnoucí se od jezera Bodamského až po meze Solnohradské a pak některé svahy tyrolských Alp, tak že o Alpách německých řeči býti nemůže. Jsouť pak Alpy jediné a podstatné rozhraní severu a jihu zeměpisu našeho, ač jižní Evropa ve přesném slova smyslu teprve tam, jak již výše řečeno, nastupuje, kde bez překážky počíná bujiti věčná zeleň stromů listnatých, totiž na jižním svahu Apeninském. Kraje prostírající se severně Alp až po pomoří Německé a Baltské lze nazývati Evropou střední, ač je podnebím i vývojem rostlinným spíše k severu než k jihu sluší přičítati. Alpy samy zahrnují povrch 2000 □ myriametrů, lze pak je dělití buď podle podélných údolí, kteráž jejich hmotou se táhnou, na severní, střední a jižní Alpy, aneb podle příčných údolí na západní, střední a východní Alpy. Obecná povaha pohoří jeví se tím, že pohoří, kteréž se na západ zdvihá o hmotných základech, sice k východu více se ššíří, avšak také více rozštěpuje, dělí se v pásma více méně rovnoběžná, a dále i tím, že při stálém rozvětvení a šíření se k východu ubývá rovnou měrou i výšky vrcholkův. Přidati dlužno, že na západ při-

pojuje se k Alpám pohoří Jura, na severovýchod Karpáty, na jihovýchod pak Kras má podobu jakéhosi úzce srostlého přívěsku, pročež pohoří tato mnohdy za části aneb pokračování alpská pokládána bývají, ovšem náhled, s nímž se my srovnávati nemůžeme. Proto také vysočiny dotčené najdou příslušného místa u vypsání Evropy střední.

Alpy prostírají se u velikém oblouku od zálivu Ligurského až po ústí Sávké, mezi 23° a 38° v. d. a 43° a 48° s. š. Meze jejich jsou: na jihu moře Ligurské, nížina Pádská či lombardská a moře Jadranské; na severu Rýn a jezero Bodamské, planina švábskobavorská a Dunaj, kdežto na západě nejzazšími svými výstřelky až po Rhône a na východě až po střední Dunaj zasahují. Sklánějíce se ke všem stranám světa, otvírají údolí svá do nížin čtyř veletoků, Rhônu, Pádu, Dunaje a Rýna, nasycují tyto obsahem svých ledovců a údolími těchto řek vedou též nejznamenitější spojovací dráhy mezi střední a jižní Evropou. Ústřední povaha Alp v Evropě nejlépe jest naznačena tím, že vody útroh jejich ku čtyřem důležitým mořím evropským odtékají, k moři Černému, Německému, Středozemnímu a Jadranskému.

Jižt sám prvý pohled na Alpy prozrazuje nám blízkost velehor. Pocit úžasu a tesknosti pojímá cizince, stane-li na úpatí jejich, jako při pohledu na nedohledné hladiny moře světového. Podobajíce se obrovským hradbám převeliké pevnosti, podivným způsobem vroubkovaný a prořezávaný hřeben majíce, budí v myslí člověka představu velkolepého, ještě zvýšenou stříbroškvělým jasem vrcholů, turní a pyramid skalních. S nijaké strany není lze přehlednouti oblbřímé tvary jejich: početné ono množství horských pásem, hřbetů, plání, údolí, průřev a průsmyků, kteréž opět liší se mezi sebou nejrozmanitějšími tvary, velikostí svou, šperkem rostlinným a útvarem podmíněnou barvitostí. Žádné pohoří evropské nejeví množství onoho a rozmanitosti věčné výšin a údolí, roklí a propastí, bystřin a řek, jezerek a jezer, vodopádův a prahů, ledovcův a sněžných plání, hvozdův a žirných, okotěšných lučin, žádné pohoří evropské nevyrovná se Alpám velkolepými protivami tvrdé, mrtvé, krušné hmoty a čilého, jarem kvetoucího žití, protivami uchvacující vznešenosti a dojmavých krás, kteréž jeví se mezi lysými velikány a stěnami skalními i bujnými skráněmi říčních údolí. Však i sám pohled na pohoří toto dopouští protiv různých; jinak kochá se oko videm alpským, shlíží-li s pavlauu věže svatého Marka v Benátkách anebo s koridorem velechrámu Milánského, neboť k jihu spadají spádem téměř 2000 m. vysokým Alpům do nížiny Pádské; naproti tomu pohled se strany severní, nechť si se již děje s Weizensteina u švýcarského Solothurnu nebo s rozsochatého hřebene Drasné Alpy, ztrácí se ve vysokých podhůřích a planinách, kteréž po způsobu prahu, až do 400 m. nad Pádskou nížinou zvýšeného, vlastního pohoří předestřeny jsou. I u nítru hor samých naskytují se jen řídké body, odkudž větší část horstva přehlednouti lze; nejslavnější jsou v Rakousku hora Pöstling u Lince, Ovčí hora (Schafberg) nad jezerem Svatovolfánským, vrchol Drsnáka a Velkého Zvona, v jižních pak částech turné Velikého Tříhlava. Jméno pohoří, od dvou set let užívané, souvisí nerozlučně s jeho povahou; odvozujet se od keltského slova alp = vysoký, a pen = hlava.

Na západě nejvyšší vrcholek horský a na východě nejnížší z předních alpských přechodů jsou dělidlom západních, středních a východních Alp. Alpy západní náležejí k Itálii a Francii, Alpy střední k Švýcarům, Itálii a Rakousku, východní prostupují úkrajím čistě rakouským. Část rakouská jest největší, obsahujíc 872.75 □ myriamtru, čili asi dvě pětiny všeho povrchu alpského. Rozdělení Alp dle stran světa ovšem nalezlo půdy ve větší části zeměpisův, avšak hle-

díme-li k podrobným vlastnostem povrchu a rozčlenění jejich, třeba užiti jiných kritérií; výška jejich zajisté není nikde stejná a ubývání výše vrcholkův a přechodů směrem východním lze systematicky pozorovati. Mimo to však obklíčeno jest vnitřné jádro Alp ještě rozsáhlými planinami a početnými nizohorami, kteréž s celkem v ohledu geologickém neoddělně souvisíce jakési stupně z údolí a nížin, veškeru vysočinu obklíčujících, tvoří. Proto ve světě vědeckém hojně přízně dochází rozčlenění hypsometrické, dle něhož rozeznávají slušno nižší Alpy čili alpská podhůří ve výši 650—1625 m., kteréž u velikém oblouku od jezera Bodamského až k ústí Sávy severní svahy alpské obemykají, a dále i v jižních částech, uprostřed nížiny Pádské, patrně se objevují, střední Alpy od 1625—2600 m. výšky a konečně vyšší Alpy, kteréž počínajíce výškou 2600 m., výškou Montblanka zvýšení o 4550 m. dosahují. S tímto rozdělením shoduje se i rozdělení geologické, znající Alpy prahorské, Alpy vápencové a Alpy dolomitové.

Vidno z rozčlenění tohoto, že dva útvary v Alpách převládají; pásmo vnitřné, sahající od vrchoviaka provençalského Vara až po Sněžku Vídeňskou, zbudováno jest úplně ze svoru, ruly a žuly, náležejí tedy k útvaru prahorskému. K tomuto pásmu pojí se na severu i jihu, zde ovšem teprve od jezera Dlouhého, pásma pobočná ubíhající směrem východním, kteráž dle převládající horniny útroh svých, dle vápence, obdržela jména Alp vápencových, na jihu pak dolomitových. Obě tato pásma tvoří přechod z vyšších Alp k Alpám nižším, a ku nižším, kteréž na jihozápadu, jihu, severovýchodu a východu Alpy obklíčují. Ohledem geologickým jsou zajisté Alpy z nejzajímavějších krajín evropských, avšak geologické stáří jejich jest neveliké, jakž lze souditi z útvaru a podob jich vrcholkův a pak z mladších vrstev, z nichž nižší Alpy po výšce jsou složeny. Čím starší pohoří, tím i nižší, nejen od svého počátku, nýbrž zvláště zvětřáním, kteréž během prošliých věků nutně nastati musí, čím pak mladší pohoří, tím i vyšší. Vyšší Alpy i Himalaya vznikly v období, po němž bezprostředně následoval příchod prvního člověka do krajín evropských. Střední jádro, složené nejvíce z ruly, žuly, protoginu a pod., projevuje v nitru svém tak řečené složení vějířové, t. zdá se, že vrstvy bifidličenaté nižšími částmi svými noří se do nevrstevnatých ústředních ležení a tudíž na ven objevují se jako rozvěvené vějíře. S jádrem vnitřním souvisí na severu a jihu novější útvary neptunské u velmi rozmanitém rozvoji a složení, od uhlí kameného až po vrstvy třetihorní, v nichž zvláště částky vápenné často mohutně jsou vyvinuty. Útvar triasový, čili tak řečené solné pohoří, rozšířeno jest v Alpách velmi hojně, vyskytující se po severní i jižní straně prahorských Alp všude v značném rozvoji a v rozmanitém vrstvení. Konečně ovijí severozápadní pokraj alpské, počínajíce zálivem Ligurským až do okolí Vídeňského, polouvěncové vrstvy jurských. Ve Švýcarsku složeny jsou z hornin útvaru tohoto nejvyšší vrcholky Alp západních; na jižním pokraji počíná se podobný lem u jezera Dlouhého a vleče se až do uherského Zadunají. Největší však rozsah zajímá útvar třetihorní, jehož vývoj a rozšíření do sebe chová největší důležitost pro alpské krajiny. Na usazeninách eokaenových spočívající vrstvy molassové vyplňují veškeren prostor mezi Jurou a Alpami, planinu švýcarskou a odtud východně veškerá údolí tyrolská, solnohradská a kraňská. Tyto vrstvy molassové pohybují se proti Alpám v jakémsi podvalu, spadající na jih k Alpám a na sever do rovin Herkynských. V diluvii nalézá lze hojně vrstvy valounův a nalezišť, pokrývajících značnou část předního Švýcarska. Tyto vrstvy valounův a hojně vyskytující se bludné balvany jsou zbytky ledovců, někdy mnohem více v Alpách rozšířených, kteréž

zasahovaly dříve daleko do pohoří Jurského a do jižního Německa. I zde zůstala po nich moře valounův a rozsáhlé moraany.

Pokud se týče vzniku těchto ještě mladistvých velehor, sluší zření míti k duchaplné domněnce prof. Edmunda Süssa, zvláštním spiskem vyslovené. *) Die něho totiž veškerá nerovnost povrchu zemského jest následkem dílem hlubších, dílem více povrchních podvalů, kteréž vznikají v obvodu hornin, na vzájem se pronikají a posouvají a obalu zemskému přičinují tvary ustavičně se měnící. Všecky výšiny, jež v širším slova ponětí alpskými sluji, vznikly s jedné strany, vodorovným působením některého podvalu. Všude jest jihozápadní neb jižní strana pohorská odlomena a přikře spadá do nižších částí okolních, vnde působí síla vodorovná směrem západním, severozápadním neb severovýchodním. Zdá se, že působiti měrou podobnou, a přece vyskytují se podvaly o velikých obloucích, což lze jen vysvětliti obecným vlněním se kůry zemské. Žula středověcarského ústředního kmene horského jest mnohem starší než protější úklonky molassové, a proto nebylo jí nijak lze působiti dynamicky v tyto vrstvy. Čedí hor Vičenských, spočívající na rozsedlině jako sopky Apeninské, „advhl se“ způsobem podobným jako krystalické útvary skalní. Klesání ještě stále trvá, ač již dávno diluviální doba učinila své podvaly. Pošívání potkalo se s překážkami, jichž účinky zřejmě lze poznati. Všude podrobují se mladší vrstvy vrstvám starším. Tak jurský útvar řídí se starší rulou od východofrancouzského Dola až po jižní okraj Černého Lesa, Alpy zase sledují směr Jury. Pravidelnějšími stávají se vnější podvaly ve Vorarlbersku a Bavorsku, ježto se zde nesetkávají s překážkami značnějšími. Čím více blíží se Alpy Šumavě, tím prostírají se nepravdělněji; ve vápencových Alpách vyskytují se průlomy, pak zasahuje pás vápenný jihovýchodním směrem od Gmundena až k Windischgarstenu, a pohybuje se potom směrem severovýchodním až k Mödlingu, čímž výsočina připodobuje se směru pohoří Karpatského. Tato lomená čára úplně se shoduje se směrem vrstev jihočeských. Vídeň leží na trhlíně, vzniklé obratem vrstev k severovýchodu, a trhlina tato sahá až po Severník. Kaufmann objasnil dokonale jednosměrné pošívání Alp švýcarských v tento smysl: Mezi jezery Thunským a Zürišským podrobují se ve všem Alpách většímu nebo menšímu odporu slepencův. Planina Blume zvaná byla pošívata k severozápadu, na Pilatu však objevuje se silnější vlnění se vrstev molassových; Rigi opět postčuje ku přednímu jádru ze slepenců složené, avšak ustupující křída skládá se do užších záhybů; tam, kde obloukovitě rozepjaté vrstvy molassové nejvíce byly zpruženy, prolomily se a tím vzniklo jezero Zürišské. **)

Zvláštní přednosti v útvaru alpském zasluhuje zejména bohatý rozvoj údolí. Nejznamenitější a nejdelší údolí táhnou se po směru hlavních pásem pohorských. Taková údolí podélná neb longitudinální tvoří alpské řeky Rýn a Rhóne svým horním švýcarským tokem, pak rakouské řeky Inn, Salice, Enže, Mura, Dráva a Sáva. Kde zanechávají dosavadního směru svého, tam také mění se dosavadní mírný sklon žlabů jejich a tvoří se soutěsky, tak řečené klausy, anebo řeky prodírají se soutěskami, četné čínice pereje, do nejbližší roviny. Na jižní straně nalézá se

*) Die Entstehung der Alpen. Ve Vídni 1875, 8°.

**) Srovnej též: O vznikání a stáří Alp, pojednání ve sborníku zeměpisné společnosti Vídeňské 1872, str. 190—193.

velmi málo podélných údolí a nejvyvinutější z nich jest Veltlin čili Val Tellina, Addou protékané, za to však jsou dna údolí po větce naplněna jezery. Přirozeně ovšem, poněvadž jimi hlavní horská pásma jsou prolomena, kratší jsou a přskřejší údolí příčná čili transversální, kteráž slynou pravidelným střídáním se soutěsek a plochých úžlabí. Největší příčná údolí jsou údolí Reussy ve Švýcarsku, údolí Adiže v Tyrolsku, pak údolí Rýna výše jezera Bodamského a údolí Rhônu od Martigny až po jezero Ženevské.*)

Třetihorní úkraj severošvýcarské, uzavřené Alpami a švýcarským Jurou, poskytuje příležitosti hojně dílem k prozkoumání účinků stálého splakování, dílem ku srovnání působení spádu vody na mladší vrstvy molassové. Prof. Rüttimeyer činí rozdíl ve švýcarských horách molassových vod domácích, které počínají uprostřed úkraj třetihorního, a cizích vod, prýstících se v Alpách neb pohoří Jurském. Příklady domácích vod shledává v rze molassovým vrchoviisku, prostírajícím se mezi jezery Ženevským a Neufchatelským (č. Néfšatel-), v pohoří Napf, Hundschlupfe a Rämischgummen. Zejména v Napfovém pohoří, jehož slepencové vrstvy s uchvacující pravidelností podržují též niveau po mnohohodinné vzdálenosti, na prostoto více než dvanácti údolí, kteréž vrstvy od doby svého ustrnutí neobdržely jiných vod, leč těch, kteréž se snesly nad nimi způsobou præk, kterých nikdy ledovce se nedotkly; v pohoří tom dělo se vznikání údolí úplně směrem tíže. S jednotlivých vrcholů sbíhají zde rokly po stránkách horských podobou paprskovitou a příchody ku vyšším částem pohorským vedou obyčejně po úzkých hřebtech mezi roklemi, příkopům podobnými. Horninou převládající jsou zde slepence, proniknuté nepřilíh sloužitými vodorovnými vrstvy pískovcovými. Nutně ovšem mají údolí, vzniklá z látek tak podajných, průsek více méně pravidelný, obyčejně kuželovitý, v tvrdých pak, ze sroslých balvanů křemenatých vzniklých skalách tvoří rozsáhlé výmoly o hloubce 30 až 60 m., kteréž byvše vodami vyhloubeny svádějí pouze za horských přivalův a když sníh taje, značné množství vody, jinak však po větší část roku téměř suchými se býti zdají.

Tak zvané cizí řeky, t. řeky prýstící se v Jure a Alpách, drží se v krajinách, kteréž rozložením útvaru třetihorního dotčeny nejsou, směru kolmému na směr pásem alpských, tu a tam s menšími nebo většími překážkami, a sbírají se vesměs u velikém splavu, kterýž shoduje se se směrem pásem jurských. Koryta jejich kříží se směrem od západu k východu, a tímto směrem stále se zahlubují víc a více. Srovnajíce s tímto úkazem zjev ten, že poloha švýcarských mořských vrstev molassových má povrch od západu k východu, poněkud i s jihu k západu se snižující, můžeme snadno usouditi, že niveau jejich sloužilo asi od starodávna i cizím vodám oněm a že není nějakého působení mladších sladkovodných vrstev molassových ve spád těchto vod. Samostatně útvarům třetihorním prodírají se a překážky, kteréž se jim v cestu staví, slavně přemáhají řeky Rýn a Rhóne; poněkud lze mluviti též o působení řek Saony, Aary, Reussy a Linthy v útvar třetihorní, avšak tok těchto řek uprostřed tohoto útvaru srovnává se v mnohém ohledu s řekami v něm počínajícími, přispůsobuje se zvláště oběma směrům v něm převládajícím a vede tudíž k úsudku, že nepodléhá žádná řeka třetihorního útvaru, Rhóne a Rýn vyjímajíc, účinkům odjinud přichozím.**)

Na útvaru údolí závisí v mnohém i přechody alpské, kteréž jsou po větce podélné dílem příčné, mnohé pak z nich s obromným namáháním zbudovány. Po dnešní den teprve na třech místech vlo-

*) Seydlitzův zeměpis, Vratislav 1876, 8°, str. 124.

**) L. Rüttimeyer: Über Thal- und See-Bildung. Beiträge zum Verständniss der Oberfläche der Schweiz. Basilea 1869, 8°.

ženo Alpám jho kolejí železničních. Nejznamenitější zajisté přechod železniční děje se na Col de Fréjus (č. kol de Freži) tak zvaným průkopem Mont-Ceniským (č. Mon Seni-) v západních Alpách, kterýž vede z údolí řeky Arc, přítoku to Isèrského ve Francii, do italského úžlabí Dory Riparie, do Pádu stékající. *) Ostatní dva přechody jsou výhradně rakouské, ježto švýcarský průkop Svato-goththardský dosud není odevzdán obchodu. Rakouské přechody jsou sice nižší, avšak vynikají nad jiné důležitostí svou a pak velkolepým provedením, kteréž řadí je v popředí nejznamenitějších podniků doby novější. Na rozhraní Alp středních a východních přechází železnice sedlem Brennerským, spojující údolí Wippské, protékané Sillem, přítokem Inna, s jižním údolím Eisacka, kterýž snoubí se u Bolzana (něm. Botzen) s Adiží. Přechod Brennerský spojuje střední Evropu s Itálií, avšak přechod přes Severník (něm. Semmering) má důležitost ještě větší, ježto jím děje se spojení Itálie a západní části polouostrova Balkánského s nejdůležitější částí Rakouského mocnářství. Přechod tento, nehrubě od Vídně vzdálený, vede z údolí dolnorakouské Svatky (Schwarza) do štyrského údolí Moravice (Mürz) a nad mřu nákladnými stavbami přetíná horské pásmo, po němž táhne rozhraní rakouskoštyrské. Výše zmíněná železnice Svato-goththardská, kteréž projíti jest 14.99 km. dlouhým průkopem v útrokách hory Svato-goththardské, nalézá se v podniku od roku 1872 a již dospívá svého ukončení. Vedle těchto přechodů železničních jest ještě více než 40 přechodů silničních přes nejdůležitější pásma alpská. Z těch ovšem nejkratší jsou, kteréž spojují dvě příčná údolí. Ještě větší jest počet průsmykův a převalů, jimiž neprocházejí umělé silnice.

Není nám lze neuvéstí tímto místem poučného objasnění Desorova, **) jímž nám vykládá souvislost útvaru horského s rozříděním jednotlivých přechodů. „Ježto ústřední jádro horské nebo jádro krystalické vyniklo z okolních horských usazenin podobou ostrovův, jest na bíledni, že usazeniny, ač změněny a přetvořeny, přece ve svém zjevu různiti se musejí od hornin krystalických. Usazeniny tyto vyskytují se obyčejně v neveliké výši, a náleží to k vzácným zjevům, že se vzpínají až k výšinám, na kterýchž kupí se z pravidla útvary krystalické. Tyto poměry mají veleznačnou důležitost vůči horopisu alpskému, nebo známo jest, že každé ústřední jádro krystalické jest podoby podélné neb elliptické, a ježto obyčejně nejvyšší bod vůbec shoduje se se středem jádra ústředního, jest na jevě, že probíhá v pásmu alpském shodovati se musejí s ellipsoidy nebo hmotou ústřední. A v skutku právě v těch místech vyskytují se schůdné proluky a nejdůležitější prosmyky alpské, obecně hledané i užíváné, kde není krystalické jádro prorýto přičnými úžlabími. K takovým přechodům náleží Col di Tenda, Mont Cenis,

*) Viz dílo prof. Julia Schantze: Der Mont-Cenis-Tunnel, seine Erbauung und seine Umgebungen. Vídeň, Lipsko, Budapešť 1872, 8°.

**) Der Gebirgsbau der Alpen. Wiesbaden 1865, 8°.

shodující se s průběhem mezi Alpami Kottskými a Grajskými, Col du Bonhomme (č. Kol dy Bonom, Col = sedlo) mezi západními Alpami a Monthlankem, velký Svatý Bernard, sedlo Lukmanské, průsmyk Bernardinský, Spluga (Splügen), průsmyk Berninský, poněkud i průsmyk Stelvijský (Stelvio), Reischenscheideck a zvláště sedlo Brennerské, jímž přechází nejstarší silnice alpská. I východoalpské průsmyky v hlavních rysech neliší se od přechodů výše dotčených, zvláště průsmyky, po nichž překročíti lze pásmo vyšších Tur, jako průsmyk Rauriský. Odtud k východu sklání se pásmo dostatečně a dopouští hojnějších i nižších přechodů. Ve Švýcarsku vůbec jsou pouze dva prů-



Čertův most na silnici Svatogothardské.

smyky, kteréž neřídí se přesně směrem průběhu usazenin; jestli to průsmyk svatého Gottharda a Simplon (č. Sè plò). Avšak není lze zapomenouti, že užívání průsmyku Svatogothardského v první řadě záleží na blízkosti dvou pobočných údolí, z nichž jedno k úvodu Ticinskému, druhé k Reusskému náleží, čímž jedině stal se možným přechod přes průsmyk hrubě vysoký. Pokud týká se průsmyku Simplonského, dlužno podotknouti, že jím prochází krystalické ústřední jádro teprve na samém konci, kdež ovšem jádro toto značně nižší a velmi úzké jest. V krátce octne se pak pontník do údolí bystřiny Diverie a do pověstné doliny Val Formazza, kteráž jeví téměř všechny vlastnosti dokonalého příčného úžlabí.“

Vedle velkolepých zjevů horských poutají nejvíce cizince překrásná alpská jezera, kteráž právem pokládají lze za největší ozdobu horských úkrytů. Rozmanitost a množství jezer — toť jsou právě vlastnosti, kterýmiž různí se Alpy švýcarské od ostatních částí horských, toť onen půvab, kterýž láká každoročně tisíce vzdělanců, aby pokochali se ve stále svěží přírodě a mysl napojili bezpočetnými obrazy pohorských krás. Již prvním pohledem na mapu nabýváme dostatečného poučení, že příroda obdařila Alpy švýcarské tak štědře jezery, význačnými svým množstvím, velikostí i krásou, že štědrost tato téměř s marnivostí se stýká, kdežto jiným částem alpským přednosti této dostalo se měrou poměrně mnohem menší. Patrný rozdíl jeví se mezi malými jezírky horskými, kteráž vyskytují se obvykle ve vyšších patrech pohorských, mnohdy až pod samou čarou sněžnou, a pak mezi velikými nádržemi jezerními, jejichž půvabné hladiny prostírají se na úpatí sněžných velikánův, ba mnohdy již i mimo obor vlastního pohoří. Oba svahy horské obdařeny jsou hojně jezery těmi, jen že největší vzdálenost jezer na severu položených, počínajíc jezerem Bourgetským v Savojsku až po jezero Travenské v Horních Rakousích, rozléhá se délkou 520 km., kdežto přímá vzdálenost jezer jižně položených, Ortského a Gardského sotva 150 km. délky dosahuje. Blahodějný pocit, jenž proniká člověka při prvním shlédnutí nádherných tůň těchto, zvýšen jest ještě svěžestí, čistotou a krásnou barvou vod, kteréž mění barvu svou z nejtemnějšího zelenomodra až k průsvitnému a jemnému sinavu. V jezerech těchto zároveň vykonávají bystřiny alpské svou očistu, pohroužejíce v hloubi jejich všecken obsah valounův a zemin, jež na divé pouti své v úzlabinách horských urvaly odvěkým základem skalním.

Avšak poučení o způsobu, jakýmž jezera tato vznikla, nesmíme hledati pouze v Alpách. Snad by nebylo nikdy lze odkryti tajemná pravidla, dle nichž byly Alpy nad povrch okolní zvýšeny, kdyby nevyppínal se podle nich Jura, ohledem geologickým mnohem zajímavější; Jura stal se klíčem do poznání geologie alpské. Popřejmež sluchu výtečnému výkladu Desorovu na místě výše udaném: „Kdož by posuzoval pásmo Jurské s ptakozoru s balónu, usoudil by zajisté, že přední vlastnosti hornatiny té jsou hojně hřebeny, vespolek rovnoběžné (totiž různá pásma) a oddělené od sebe shodujícími se prohlubinami (údolními neb úvaly), tu a tam pak spozoroval by v hřebenech těchto zářezy neb mnohé hluboké rokle, kteréž kolmo pásma horská protínají a spojují různá údolí; jsou to tak zvané clusy (č. klyzy). Klyzy tyto neboli příčné průseky jeví povahu rozdílnou od tvarův úvalů, též lze u nich pozorovati větší měnivost a rozmanitost. Naproti tomu tvoří úval záhyb se straněmi proti sobě běžícími (prohloubení to synklinální), kterýž z pravidla dosahuje největší šíře a hloubky u svého středu, na pokrajích pak zdvihá se po obou koncích asi jako nitro nějakého člunu. Vedle toho naskytuje se ještě jiný druh údolí podélných se svahy rovnoběžnými (prohloubení to isoklinální), kteráž údolí od úvalů oných obyvatelé pohoří Jurského předobře umějí rozeznávati, nazývajíce je Combe (č. Kůnb). Údolí tato vznikají podélnými

stržemi na vrcholcích nebo i svazích pásem horských, na jichž dna odhaleny jsou již útroby horské. Jsou-li pak takto odkryté vrstvy měkké nebo méně pevné povahy, jako ku př. slín, přihodí se často, že působením atmosférickým zvětřávají a vodami odplaveny bývají. Tak vznikají prohloubení souběžná se směrem podélným jako úvaly, avšak úplně různá svou povahou. Stráně jejich neodívají se již jednotvárností v úvalech převládající, a vrstvy jejich podstatně se od sebe liší, ač by bylo očekávatí vzájemné shodnosti. Mnohdy stává se, že komby náhle končí podobou smíteatrá, kterýmž přikládá se jméno cirk ův. Úžlabí Creux du Vent (č. Kré du Vent) v kantonu Neuchâtelském jest z nejkrásších příkladů zjevu podobného. Z těchto příčin rozeznává Desor jezera úvalová, kombová a klyzová, kteréž rozdělení i v Alpách švýcarských i v Juře stopovati lze. V skutku jsou jen tyto tři druhy přesně horopisných jezer horských, totiž jezera, jejichž podoba závisí na útvaru pohorském. Vedle toho ovšem vyskytuje se ještě množství jiných jezer, jimž nepřísluší pojmenování jezer horských, nýbrž která vznikla výmolem vrstev molassových. K tomuto druhu náleží větší část jezer severošvýcarských. Mimo to dlužno však uvéstí, že jen málo jezer jest, kteráž lze rozřizovati dle jistých pravidel, nebo zhruba jsou jednotlivé části jejich různým způsobem tvořeny, tak že ta část náleží ku klyze, ona zase bývá následkem splakování; ba mnohdy různí se typy geognostické na zcela nepatrných tratech.

Záhada o původu a vzniku jezer souvisí bezprostředně s otázkou o vzniku horských údolí, jinými slovy veliké náplně jezerní, vrbující i jižní i severní svah alpský, byly prvou příčinou, že přikročeno bylo ku zkoumání zákonů, dle nichž i údolí i jezera byla tvořena. Nijakž ovšem nesmíme zapominati, že veliké tyto náplně vodní vznikly v dobách mnohem starších, k jejichž posuzování vyhledávati dlužno rozhodně jiného měřítka, než s jakým podnikáme místní zkoumání; pohroužejíce se v nedohledné tůně s povrchním pouze odtokem, zdají se poněkud podporovati domněnku, že nezavisí na velikých řekách alpských, ba mnohdy zaujímají důstojný své velikosti obvod splakování. Spolu ani nelze předatavovati si nějaké různění v povaze sil těch, kteréž vytvořily veliká jezera na pokrajích alpském a tvoření se náplní vodních na působišti největší síly vodní v dnešních údolích, jejichž plodem jsou tu a tam vznikající horská jezera; již ta okolnost, že směr velikých jezer pokrajních při vši jejich samostatné individualitě přispůsobuje se oběma hlavním spádům vodním švýcarského úkrají třetihorního, zdá se nasvědčovati tomu, že jezera tato se staršími směry řek tohož úkrají, byť i ne se směry nynějšími, dlužno uváděti v blízké spojení. — Myslénku, kteráž pokládá nynější jezera na pokrajích alpském za zbytky jakési dřevní jediné náplně vodní, jakéhosí „švýcarského moře“, rozhodně lze vyvrátiti poukázáním k značným rozdílům u výšce polohy jejich. Jinak ovšem, kdyby větší část nynějších pokrajních jezer alpských mnohem hlouběji vnikala do vlastního obvodu alpského a kdyby projevovala bližší příbuznost s pravými jezery horskými, bylo by lze navrátiti jim, po odstranění nahromaděných mezi nimi výšin, původní jejich rozsah. Výměry hlubin jezerních, při nichž ovšem zůstávají ještě posud přemnohé věci žádoucími, jak co se čísla tak i co se spolehlivosti dotýče, též nasvědčují, že vyskytuje se jakési stupňovitě rozřizování jednotlivých náplní; při jižním pokrajích alpském dospěla tato měření překvapujícího výsledku, že dna všech jezer, na jižním pokrajích se vlnících, nalézají se níže hladiny mořské, zjev to, jež již z výšních líčení známe. Úkaz tento nejpatrněji jeví se při jezeře Dlouhém, jehož dno (667 m. pod hladinou mořskou) pouze o 43 m. výše leží než dno moře Mrtvého. Jest tedy lze za to míti, že by Jadranské moře nutně naplnilo dna jezer severoitalských slanou vodou mořskou, kdyby hladina jeho výše se pozdvihla; a že úkaz ten nejen možným jest, nýbrž i v minulosti skutečně se stal, tomu nasvědčují jistý druh raků mořských a některé druhy ryb, podnes vyskytující se v jezeře Gardském. Tím však lze pouze domněnku utvzovati, že někdy vnikalo moře údolím Adíže do některých částí alpských; o nějakém obecném vnikání moře a o působení jeho ve vývoj jednotlivých údolí není lze mluviti, a spíše ještě lze předpokládati, že vnikání moře do nitra alpského teprve událo se po vyhranění velikých příčných údolí na jihu pohorském.*)

*) Rüttimeyer na místě udaném. — O jezerech alpských pojednáno jest dále drem. Jindřichem Wallmannem ve výročních zprávách rakouského spolku

Ač proti nejvyšším hornatinám jiných zemědělných Alpy nevynikají nad meze prostřednosti, přece oprávněn jest soud Bonstettenův, kterýž byl o nich takto se pronesl: „Veškerá velikost fantasií vzbuzená musí zdáti se malou jsouc přirovnána s Alpami.“ Blížíme-li se k nim od strany severní, vkročíme nejprve do předních Alp, 1300 až 1625 m. vysokých. *) „Alpy tyto podobají se, pozorujeme-li tvary jejich z jisté vzdálenosti, jakýmsi vnějším náspům, pravidelnému jaksi opevnění horské tvrze evropské, nad nimiž vynikají, mnohdy i dosti značně, skalné stráně středních Alp, daleko stkvíce se ve sněžném hávu svém, jako hřebeny a vrcholky vnitřních oddělení pevnostních.“ Vrcholky tyto nijak nepodobají se osamělým kuželům, nýbrž zdvihaají se tvary veleodvážnými nad nejvyššími hřebeny horskými, brzy majíce tvar skalných jehel, rohův (německá jména takových tvarů jsou: Horn, Pik, Grat, First, francouzsky dent, aiguille), buď podobu zkomolených věží, anebo, jakž pozorovati lze při nejvyšší hoře alpské Montblancu, podobajíce se rozsáhlým velechrámům. Mezi temnobarevnými svahy jejich uloženy jsou šíré ledy a rozléhají se rozsáhlé sněžné plochy, na jichž koncích počínají ledovce, — v Alpách ne výše než 3250 m. — zjev to, kterýž vyskytuje se v severním pásmu vápencových Alp mnohem řídkěji. Ledovce tyto, jsouce jaksi odtoky věčných ložisk sněhu a ledu, v nejvyšších končinách horských uložených, posouvají se volně jako proudy lávové do končin položených níže čáry sněhové a pokračují se svým obsahem sněhův a navlhých ledů stále níže, mnohdy 6—10 hodin daleko, plazíce se po bocích nesmírných roklí, jimiž rozorány jsou svahy pásem horských. Nejnižše postupují ledovce do výše 975 m. výše nadmořské. Nakupené úlomky skalní, tak řečené moraeny, kteréž odtrženy byvše od svých základů zmraznutím vody v hlubinách skalních, spadnou na kraje ledovců, tvoří buď obrubu jejich, anebo dělí je směrem podélným, sdílíce s ledovci pohyb v rovnoběžných vrstvách. **)

Snadno lze pochopiti, že nejkrasší a nejvelkolepější jest vlašská strana Alp. Nejen že jest zde život rostlinný bohatší a vyvinutější než v údolích středních a na sklonu severním, spadají i svahy pohorské daleko přikřejší do roviny, a tudíž jsou zjevy sněžné a ledové jednak malebnější ve svých útvarech, a jednak staví se do nejvýš patrné protivy s hlubokými údolními, v nichž úpal sluneční působuje

alpakébo. Vídeň 1868, 8°, IV. díl, str. 1—118. — O jezerech rakouskoalpských jsou nejznamenitější výzkumy prof. Bedř. Simonyho.

*) Viz spis: In den Voralpen. Skizzen aus Oberbayern von einem Süddeutschen (Jindřich Noe). Mnichov 1865, 8°.

**) Seydlitz na místě udaném dle Kutzenova spisu: Das deutsche Land I., str. 86—95.

nejbujnější život přírodní. Ovšem nejví se tato přednost italských svahů na každém místě, než tím nijak neruší se všeobecný úsudek; třeba jen dotknouti některých bodův, jako s jedné strany Cour mayeur (č. Kur majér) a Allée Blanche (= bílé stromohadí, č. Alé Blaně), s druhé údolí Chamounixského (č. Šamuny-), a již patrný jest rozdíl v povaze jižních a severních sklonů.*) K jižnímu částečným alpským připočítati jest i památné pohoří Dolomitové, kteréž počíná ve vyvýšeném údolí Fassanském, dílem na rozhraní tyrolsko-italském, dílem od něho se vzdalující, a jehož jádrem jest hora Marmolata (3494 m.). Zde pak otvírá se velkolepý obraz horozpytný mezi Ampezzem a Buchensteinem, kterýž strmými svými turněmi, divnými řezy a jehlanci, rohy, štěrbinami, jícny, pilíři, úskalími a nehostinnými úžlabími předstihuje očekávání největší fantasmie.***) Sporé hylintvo plazí se po slunci v nehlubších rozsedlinách mezi šedými valouny, vyvěrající pramenky vycházejí na den, vyplynuvše spod mocných balvanů, kteréž svět v údolí odděluje od světa skalného, a kol a kol jeví se tisícronásobně činný, mnohoslibný život.

Mezi zjevy, kteréž v Alpách nejvíce na odiv se staví, jest pravidelné ubývání bylinstva s přibýváním výšky nadmořské. Též značný vyskytuje se rozdíl mezi květenou Alp vápencových a květenou Alp prahorských. Onať vyznamenává se bohatstvím tvarův a druhů, nevyrovnaným šperkem barev a libovonným zápachem, vlastnostmi to, jichž bychom marně hledali při květeně prahorských Alp.

„Zbudování alpské vysočiny a hornatiny jurské, kteráž působením Alp nad povrch okolní se vnesla,“ praví H. A. Berlepsch,***) „bylo nutnosti, bledíc ku kulturnímu rozvoji střední Evropy. Podstatná by jevila se změna poměrů meteorologických a všech úkazů jimi podmíněných u větší části Evropy, kdyby nebylo obrávkých těchto velehor. Kdyby nebylo Alp, podléhalo by nejprve Německo a s ním i Nizozemí vysoušejícímu, bořivému působení horských větrův, příchodů z pouští severoafričských. Föhn by silou nezdoimou, nezloimou a neoslabenou značnou teplotou svou vanul Německem veškerým, vtr to, činicí pokračování na jihu evropském známého Scirocca, kterýž zuřivá s neúmornou zběsilostí ve výše položených údolích alpských, a následkem toho by rozhodovaly při zemědělství německém podmínky od nynějších rozdílně se různící. I Pádská nížina by doznala vážné změny mírného podnebí svého, neboť jižní bylinstvo, bující pod usměvavým lazurem lombardského nebe, sžehl by v zimě mrazivý víchr severní, jemuž přístupu brání nyní hradba nebetýchých velikánů. Tím by ovšem rozhodné změny doznaly nynější poměry podnebí téměř celé Evropy. Vedle toho by i jiná zavládla pravidla příčinou vznikání mrakův, a také by se změnil úhrn præk atmosférických. Jestli alpské území, v němž poměrem nejvíce v celé Evropě spadne do roka vody a sněhu, nevysychajícím dárce vody krajinám Rhónským, Dunajským, Rýnským i Pádským; veletoky tyto i se svými tisícronásobně rozvětvenými vrchovisky staly by se nepatrnými žilkami vodními, kdyby nebylo na velehorách nevýčerpateľných zásob věčného sněhu. Též by nebyly nikdy dosáhly přirozené obchodní dráhy, kteréž řeky od tisíciletí činily, dříve než oživil parostroj horaké krajiny, pro živnost a tržbu své historické důležitosti.

Budova alpská uzavírá v sobě nevýčerpateľné bohatství divů přírodních. Žádné pohoří evropské mimo Alpy nehonosí se květenou tří pásem; pásmo arktické s mírným podává ruky své jižnímu, a na malém prostranství bují květena více než 30 stupňů šířky zeměpisné. V žádném pohoří evropském nejví se činnost atmosférická v tak úžasné velikosti a v tak mohutném sil napjatí, a nikdež také nejví se tak zřejmé úhrn různosti krajních v životě lidském jako v zemích alpských.“

*) Viz Douglas W. Freshfield: Italian Alp Sketches in the Mountains of Ticino, Lombardy and Venetia. Londýn 1876, 8°.

**) A. B. Edwards: Untrodden Peaks and unfrequented valleys: a mid-summer Ramble in the Dolomites. Londýn 1878, 8°.

***) Die Alpen in Natur- und Lebensbildern. Jena 1871, 8°, 4. vyd.

Popis horstva alpského.

Základové Alp západních vyrůstají širým obloukem, rozpjatým od Marseille po tok italské bystřice Roye, kteráž po krátkém běhu ztrácí se v moři Ligurském, z vln moře Středozemního. Horstvo pobřežní samo nejví v sobě rázu velehorského, nýbrž rozekláno jest přecetnými stržemi bystřin a potoků horských, kteréž ze vsad na jih k moři a na sever k Duranci burácejí. Mnohá místa, ač sice nevynikají výškou svou (nejvyšší hora Mont Ventoux [č. Mon Vantú] měří 1961 m. n. m.), slynou daleko široko nepřekonatelnými krásami přírodními, kteréž vrcholu svého dospívají v světoznámých soutěskách Ollioulských. Jen málokterá místa horská v Evropě mohou zápoliti s krásným zjevem tímto, jež nejslavnější touristé po bok kladou skalnímu světu Belgradžickému v Bulharsku a Gargantám Pancorbským v Kastilii. Jádrem celé hornatiny přímořské, již můžeme přezvati Provençalskou vysočinou (Nižními Alpami, Basses Alpes, zove ji domorodý Francouz), jest horský uzel Saint-Victoire, zdvihající se nad prameny středomořské bystřiny Argense, kteráž probíhá půvabným údolím Draguignanským. Severovýchodním pokračováním uzlu tohoto jest dlouhý hřbet Esterel, jenž na hřebeni svém nese rozvodí Durance a moře Ligurského. Z hlavního kmene pohorského odbíhají k severovýchodu i severozápadu hojně rozsochy, mezi nimiž ukryty jsou přehojné děře horských bystřin; pohoří samo nabývá výše větší a ve své východní části činí rozkošné vrchovisko řeky Varu, kteráž u Nizze, města to proslaveného velemrným podnebím svým vrhá se do moře.

Na pramenech Varu, Strusy a Durance náhle nabývá pohoří výše znamenitější a ze skupenství hor v příjemném neladu rozestřených vyrůstají již mnozí velikánové, na jejichž temeni v lesku slunečním odráží se ozdoba věčného sněhu. Zde počínají vlastní Alpy, Alpy mořské (Alpes maritimes). Divoká, rozervaná tato skupina zjevů prahorských, kteráž chrání přímoří Ligurské před zimavou Tramontanou, má ohledem zeměpisným důležitost velikou, nebo v odvěkých jejích základech zakotveny jsou počátky italského Apenínu a systémem Esterela a hor Saint-Victoireských jest ona zároveň spojena s odnožemi Cevenn a Vyšší Francie. Nejvyšší vrcholek skupiny té jest Cima dei Gelas (č. Čima), jehož zasněžené téměř třetí do výše 3156 km. Na pramenech Duranceských náhle Alpy mořské

se níží a tím vzniká památné prohbí Genèverské (č. Žnevr-, 5740 n. m.). Prohbí toto jest z nejpohodlnějších a nejdůležitějších přechodův alpských, důležitost pak jeho pro krajiny jihofrancouzské tím jest zvýšena, že stoupání děje se znenáhla dokonale vyvinutým údolím řeky Durance, tak že roveň vlastního prohbí roveň údolí u Briançona sotva o 500 m. převyšuje. Prohíbím tímto zřízena jest umělá silnice — nejkratší to spojení Marseille s Turinem.

Severní okraj prohbí Genèverského činí již Alpy Kotské (Alpes Cottiae, zvané tak po galském králi Cottovi, současněku Augustovu), kteréž rozkládají se rozmanitým skupenstvím mezi Durancí, Isèrou, Pádem a Dorou Balteou. Alpy Kotské jsou jádrem Alp západních, uprostřed nich pak vyrůstá krásná hora Monte Viso (Mons Vesulus), „otec Pádu“, kterýž v pokladech věčného sněhu, ukrytých v záhybech velehory, prvou vodu svoji sbírá. Monte Viso jest již z nejvyšších vrcholků evropských, má výšky 3843 m. n. m. Svah hor těchto do Itálie jest náhlý a pouze denního pochodu jest třeba, abychom ocítili se do nížiny Pádské, zato však na západ do Francie odsílají Alpy veliké množství různých větví, vespolek malebně popletených, čímž vzniká divoká hornatina Dauphinéska (č. Dofiné-). Jednotlivá pásma vlekou se na západ až do údolí Rhónského, u Valence (č. Valans) a Montelimara vnikají až do samého veletoku. Severním rozhraním této skupiny alpské jest údolí Gresivaudan, tvořené Isèrou, uprostřed něhož vězí se starožitné hlavní město Dauphiné čili Delfinátu, Grenoble (čti Gr'nobl).

Z Alp Kotských spěje k Isèře bystřina Arc (č. Ark), kteráž v době nejnovější byla největší důležitostí pro veškerý svět vzdělaný, neboť na vrchovisku její slavila Evropa jeden z největších triumfů nad stálým protivenstvím živlův odporých. Údolím tímto, kteréž slulo v středověku Maurienne (č. Morien, strž. Mauretania), vede již z dob středověkých silnice přes sedlo Mont Cenis (č. Mon Seni) ve výši 6488' n. m., kterouž Napoleon I. s ohromným nákladem přeměnil v umělou silnici. Cesta tato scházela u Susy nad Dorou Riperou do nížiny a spojovala se zde se starší silnicí Genèverskou. Avšak dobám novějším nepostačuje více spojení silniční — rychloletá strojí pára, zvítězí nad všemi předsudky, ovládá již i nehostinné kraje austrálské. S počátku neodvážil se nikdo stavěti drah v krajích nerovných, a obecný úžas provášel snahu rakouské vlády, když jala se klásti koleje železničné přes pusté sedlo Severnické. Avšak dráha ta nedostačila a nedostatek ten nebyl odstraněn ani, když vykázány lokomotivám nové koleje přes sedlo Brennerské. Tu vznikla myšlénka, čeho nebylo lze dosíci způsobem přirozeným, toho dosíci cestou umělou, sice nákladnou, avšak i mnohoslibnou. Hora Mont Cenis prací mnoholetou prokopána, a obrovským průkopem ubíhá nyní vlak železniční, kterýž z Lyona vyšed, přes Chambéry (č. Šanb'ry) za několik hodin dopraví poutníka i zboží jeho do metropole Pádské nížiny, do krásného Turina. Průkop sám jest majetkem obou států sousedských, Itálie a Francie, poněvadž

3843 m.

prostupuje území obou.

Průkop i sedlo Montceniské nalézají se již v massivním pásmu alpském, kteréž směrem svým odchyluje se od hlavní trati Alp západních. Na Mont Taboru totiž zahýbá se hlavní hřeben alpský k severovýchodu a nese na sobě hranici savojskoitalskou. Tato část Alp, vyrůstající podobou vypjaté podkovy náhle z nížin vlaských, má jméno Alp šedých čili grajských (Grajische = Graue Alpen) a sáhá na sever až po světoznámý přechod Malého Bernarda. Oblouk tento, jsa k západu otevřený, uzavírá velekrásný horský svět savojský, jehož středem jest údolí horní Isèry, zvané Tarantaise. Nad prameny této řeky zdvihá se olbřímský velikán Mont Isèran do výše 4045 m. U Saint Maurice (č. Sen Moris) ústí se krátká debře, již vine se silnice ku pověstnému hospitiu na rovni sedla malobernardského (6750'); jest to proslavená brána národů, kudy od Hannibala až po Napoleona I. ubírali se vojové dobyvatelů z Gallie záalpské do ladiného Popádí. Od hospitia naskytuje se úchvatná vyhlídka na utěšený ráj severní Itálie, již i Hannibal i Napoleon později uchvátiti uměli vojska svá.

V záhyby hory Malobernardské ukrývají se dvě údolí pohorská o směrech protivných. K severozápadu řítí se Arve, kteráž u Ženovy ústí se do Rhônu, vykonpaného v naselenalých vlnách Lemana (lac Leman = jez. Ženevské), a k jiho-východu burácí Dora Baltea, v jejíž údolí, na počátku horské silnice, bělá se prastaré město Aosta. Obě tyto řeky nabývají větší části vod svých z obrovského kmene horského, kterýž do nedohledné výše, na rozhraní tří států, Itálie, Francie a Švýcar, vznáší rozsochaté tvary své. Jest to Mont Blanc, mohutný král Alp a spolu i nejvyšší bod evropský, ač-li Kavkaz k Asii přidáme. Mont Blanc není vrcholkem dle názoru našeho, nýbrž kménem, majícím 5 mil šíře, z něhož tupý bod vyrůstá do výše 4810 m. Na straně severozápadní vniká do podstaty hory této velekrásné podélné údolí Chamounixské (č. Šamúny-), jímž horská bystřina, náležející k soustavě Arvské, s jekem nevyslovitelným dolů se řítí. I tato bystřina odtéká z obrovských ledovců, kteréž vyšší části Mont Blanca na všech stranách obklopují. Ledovce tyto a zvláštní útvar hory, kterýž z blízka nedovoluje rozeznávat bodu nejvyššího, spůsobil, že Mont Blanc náleží k novějším výzkumům zeměpisným, byv teprve r. 1740 od Angličanův objeven, načež r. 1786 první smrtelník stanul na nejvyšším bodu jeho. I jinak důležit jest velikán tento, nebo činí rozhraní mezi západními a středními Alpami. Pásma horská, kteráž dosavade táhla se směrem po výtce poledníkovým, obrací se náhle k východu, a bodem, kdež se veliký obrát děje, jest právě Monthlanc.

Alpy střední prostírají se mezi Mont Blancem a Brennerem a náležejí z části největší Švýcarsku, menšími pak podíly Itálii, Francii, Tyrolsku a Vorarlberku a nejzazším jižním končinám novožitné říše německé. Podstatný rozdíl proti Alpám západním jeví se tím, že Alpy střední skládají se z dvou pásem spolu rovnoběžných, jichž povahu seznali jsme z přehledu obecného. Jižní vyšší pásmo, v němž nalézá se nejznamenitější rozvodí řek evropských, zbudováno jest z hornin prahorských, severní nižší pásmo skládá se vesměs z vápencův a nazývá se tudíž Alpami vápencovými. I zeměpisně dělí se

obě části a to dvěma údolními podélnými, údolím Rhônu a údolím Rýnským až k městu Churu.

Sledujmež nejprve Alpy prahorské. Uprostřed divokého údolí horního Rhônu, kteréž sobě rovného v Evropě nemá, zdvihá se mezi dvěma skalními troskami, v mnohých věcech podobnými českým Troskám na Hruboskalště, hlavní město kantonu Walliského, Sion



Matterhorn.

čili Sitten, a z někdejšího hradu biskupského, kterýž trčí na větším ze skalních sloupův oněch, svidno jest celé pásmo Alp Penninských. Sotva poskytuje jiná vysočina evropská pohledu mocnějšího nad Alpy tyto, jichž hřeben bělá se oslňujícím hávem věčných sněhův a ledů, v jichž roklich a převalech skryty jsou obrovské ledovce, a mezi pásem lesní vegetace prostírají se koberce nejskvostnějšího alpského pažitů. Nad rozvlněným hřbetem vystupuje několik mohutných py-

ramid horských, majících buď podobu rohovitou buď zakončených plochou kupou, jako Matterhorn, Monte Rosa čili Gornerhorn (po Montblancu nejvyšší vrcholek alpský, 4638 m. n. m.) a skupenství Saasgrata s Rohy Mischabelskými (4554 m. n. m.). Na jihu jest spád srázný do údolí Dory Baltee, místo pak odbočných rozsoch vyskytují se tu pouhé klepy, kteréž na mnohých místech podobají se viselcům skalním nad rovní výšehorského údolí. Zato k severu spouštějí se z nevyčerpatelných ledovců přemnohé burácivé bystřiny s přehojnými slapy a vodopády přes balvany, urvané odvěkým základům skal, do ústí Rhónského. Nejznamenitější



Rosenlauijské údolí v Bernském horstvě.

z krátkých debrí těchto jsou údolí Visperské, Turtmannské, Fringerské a Val de Bague, jímž řtí se bystřina Dranse k ohbí Rhónskému u Martigny se silou takovou, že po prodlouženém směru jejím nucen jest ubírat se Rhónský tok mnohem mocnější k vodojemu jezera Ženevského. Přirozeno ovšem, že obrovská hmota Alp Penninských přechodů horských nedopouští. Jediná poněkud schůdnější stezka jednak vede od Martigny přes nesjízdný Col (=sedlo) Velkého Bernarda (2472 m.) k Aostě, jednak vede převalem Mattrovským, kterýž veklán jest mezi Matterhornem a Monte Rosou.

Rozsáhlé skupenství Rohů Mischabelských končí se k severu ojedinelým Rohem Fletschrovským (Fletscherhorn), 4016 m. vysokým, jež pokládati sluší za konec Alp Penninských. K severovýchodu totiž pod Rohem Fletschrovským pro-

pláklady vody z okolních ledovců řinoucí úžlabí Val di Vedro zvané, jehož vody náleží již k poficií Pádskému. Ještě před sto roky by žádný nepomyslel sobě, že úzounkým tímto úžlabím, v němž protivně skály tak díc sebe se dotýkaly, bude vedena nejznamenitější moderní silnice alpská, silnice to přes sedlo Simplonské (č. Sempion-, it. Sempione). Vedla sice starší stezka od východowalleského městečka Briega přes ves Tavernelles na roveň sedla Simplonského (2010 m. n. m.), odkudž pak úžlabím Vedroským se spouštěla k městu Domo d'Ossola, položenému v otevřeném již údolí bystřice Tosy, avšak užívalo se ji teprve v novověku a ne pro povozy, nýbrž pro chodce pěší a menší soumary. Avšak Napoléon I. orlím zrakem svým snadno seznal příhodnost sedla tohoto, a za několik roků provedl inženýrové jeho čin v skutku hérojský. Z Briega počínajíc vystavěna velkolepá silnice, založená s početnými a vhodně umístěnými zátočinami, tak že i těžké vozy nákladní bez přispěchu až na roveň sedla vyjeti mohou. Největšího namáhání a nákladu vyhledávalo upravení Val di Vedra; avšak i tu lidský důmysl zvítězil nad odporem přírodním. Svislé klepy, kteréž srácením svým mohly někdy vše úžlabí zasypati, byly prachem vylámány, a tím získáno místa dosti, aby silnice tudy vedena býti mohla. Silnice Simplonská jest nejstarší ze všech umělých cest alpských.

Mezi Simplonem a vřídly předního Rýna vleče se souhoří Alp Lepontských směrem severovýchodním. Proti malebné různosti tvarů, kteráž jeví se v Alpách Penninských, a proti velkolepé výšce hřbetův i vrcholkův jest ráz Alp Lepontských chudý, jednotvárný. Z vrcholků jejich málokterý vystupuje nad 3300 m. (nejvyšší Monte Leone na severní straně Simplona měří 3110 m. výšky) a poněvadž převaly horské stále ještě přesahují 1800—2000 m., podobá se hřeben těchto Alp jednotvárné hradbě horské, jejíž nejvyšší částky trčí nad čáru věčného sněhu. Za to však na jiné straně nabývá souhoří toto důležitosti největší, neboť v něm skrývá se nepopíratelný střed všeho horstva alpského, hora sv. Gottharda (Mons Adula) se světově známou silnicí, jež v novějších dobách nahrazuje se velikolepým blížencem průkopu Montceniského. Hora sv. Gottharda jest mohutný horský kmen, v němž stýkají se obě pásma Alp středních, není pak horou jedinou, nýbrž skupenstvím několika alpských turní, z nichž dosahuje Galenstock nejvyššího bodu ve výši 3598 m. Nejznamenitější rozvodí evropské, kteréž sobě rovného sotva shledá v úvrší Valdajském v Rusku, nalézá se v tomto skupenství. Na západě spěje Rhône, k jihu Tessin do divukrásného vodojemu jezera Dlouhého, k severovýchodu přední Rýn, směrem severním burácí Reussa do půvabných zátočin jezera Vierwaldstettského. Krajinné ozdoby dodává četným roklím skupenství tohoto více třiceti jezerek alpských, jichž největší jest jezero Luzendro.

Proti rozpěněným vlnám divoké bystřiny Reusské stoupá silnice Svato-gothardská, níž od stol. XVII. děje se nejhlučnější styk Německa s pozeňnanou Itálií, krajů „cismontánských“ a „ultramontánských“, kteréž pojmy v novější době tou měrou rozliňají se po světě vzdělaném, jako v dobách Řehoře VII. a bojů Guelfů a Ghibellinů. Východiště silnice té počíná na nejzazším jihu nádrže Vierwaldstettské u vsi Flüelen, kdež spolu zřízen jest v ústí Reussy přístav Alt-

dorfský. Zde již počíná stoupání, ač poměr jeho nedosahuje příkrostiti, vyskytující se u jiných přechodův alpských. Cesta vede údolím řeky, někde rozšířeným, jinde opět horskými srázy a klesy zúženým, s počátku proti pravému břehu, od Am Stäga pak střídavě. „Za vesnicí Am Stäg počíná silnice vzhůru a podle povahy strání blíže k sobě přistupujících, drží se brzo pravé, brzo levé strany. Vápenný a břidličný kámen, který před tím skály skládal, ustupuje pevné rule; škoda jen, že oblačné kotouče vrcholy jejich zahalují. Vřak romantické popředí dává náhradu. U vesničky Intsch zastaví nás hučivý vodopád vyrazejší z pralesního houští, pak kráčíme na pravém břehu Reussy starým jedlovým lesem nad řekou, která se do hluboké nepřístupné skuliny zaryla. S pravé a levé strany vybíhají k temenům osněžených hor hluboké rokle, plné kaskad a nesmírných balvanů, konečně přestává u vesnice Wasen les a jen nižší křoví pokrývá stráně. Zde počíná žula a údolí se stává znenáhla pustým a lysým a již se otvírají výhledy na ledovce, jako u vesnice Göschenen, kde poslední ječné pole spatříme. Jsme zde již ve výšce 3400 stop (téměř 1100 metrů) nad mořem, avšak silnice vstoupá pořád výše umělými záhyby a smělymi mosty, až konečně se octneme u vchodu hučivě, vodními parami naplněné rokle, do jejížž žulových stěn silnice se zaryvá. Jest to pověstná rokle Schöllinen zvaná, v níž se pne nad vodopádem světově známý Čertův most. V pravo i v levo strmí šedé, zcela holé skály, jen alpská kvítka se ukrývají v skulinách jejich a sem tam visí houště klečová nad propastí. Za skalním ohybem rokle, v níž po silnici klenbami proti lavinám chráněné vystupujeme, spatříme najednou před sebou divoce hučící vodopád Reussy. Vtěsnána do úzké skulin žulové vrhá se celá rozpěněna do hloubky a ostrý průvan zabíhá nám jemnou pěnu do tváře. Silnice dochází zde ku svým přirozeným mezím, vniknutí dále žádá takřka sil nadpřirozených. A hle, nad touto divokou vřavou pne se uprostřed nad strašným vodopádem štíhlý oblouk kamenného mostu, spočívající na starším spustlém mostu, kterýž do r. 1830 k přechodu sloužil. Toť pověstný Čertův most. Ještě asi pět minut kráčíme podle hučících proudů, tu se otevře náhle před námi černý otvor ve skále, Urnerloch zvaný; pronikneme jeho pološerem a po 200 krocích octneme se jako po čarodějně proměně v tichém údolí, v němž vztekla před tím řeka nevinně mezi lukami se zatáčí. Údolí to náležející ještě k Uri, slove Urserenthal.“*) Zde počínalo dělení se cest, ježto na západě vedle sedlem Furca cesta do údolí Rhönského a na severovýchodě přes Vyšní Alpu do údolí zadního Rýna. Hlavní směr silniční ubírá se k jihu podél slavného hospitálu mnichů Svatogotthardských a ve výši 2114 m. přechází početnými zátočinami hřebem horský. Airolo v údolí Val Tremole jest prvé místo, kdež začíná k uchu poutníka, od severu příchozího, lahodný hlahol mluvy vláské, odtud pak spěje silnice podél mladistvého Tessina k Bellinzoně, opouští zde tok Tessinský, protíná Lugano a končí v staroslavném Comě. V nejnovějších dobách podjaly se zúčastněně vlády německá, švýcarská a italská podniku velkolepého, spojení Německa s Itálií drahou železnou, která by vedla útrokami hory Svatogotthardské. Směr dráhy té neodchyluje se mnohem od silnice starší; počátek jest v Luzerně, odkudž jde přes Zug, Schwyz a Atdorf ku sedlu Svatogotthardskému. Horou touto prokopán bude ve výši 1162 m. průkop 14.800 m. čili téměř dvě mile dlouhý, jímž přejde dráha z Göschenen v debrí Reusské do vrchoviska Tessinského a odtud směrem známým ku Comu. Náklad celé stavby vypočten byl na 160 mill. fr., z čehož jenom k provedení průkopu 53 mill. bylo třeba, avšak mezi stavbou, kteráž r. 1872 podniknuta byla, náklad převyšil rozpočet původní o 67 mill. fr. Společnost, kteráž podnik ten na se vzala, těší se hojnou podporou všech tří vlád zúčastněných, kteréž jí značné částky garantují (Německo 30 mill., Itálie 55 mill. a Švýcarsko 28 mill. fr.). Střed ovšem všeho podniku jest tunnel, jehož r. 1877 bylo provrženo již 9600 m. R. 1880 má býti dráha tržbě odevzdána.**)

Sedlo Furca zvané vede z rovně Svatogotthardského převalu do nejdlejšího údolí alpského, do údolí Rhönského („Rodden“ v horním Wallisku), kteréž až po Lyon měří 380 km. délky. Údolí toto obráceno jest po směru řeky od východu k západu a tím podstatně se různí od jiných údolí alpských. Rhône vzniká z divukrásného

*) Krejčí: Cesta po Německu, Švýcarsku atd. str. 168.

**) Ossenbrüggen: Der Gotthard und das Tessin. 1877.

ledovce Rhönského na západním svahu kmene Svatogothardského. Ledovec Rhönský stal se oblíbeným cílem cesty všech přírodopysců evropských, mezi jinými putoval k němu a cestu onu zajímavě popsal slovutný český geolog Krejčí. „Chťice poznati pramen Rodanu (= Rhône), praví on ve svém cestopise, kterýž jako kalný silný ručej kolem hostince hrčel, kráčeli jsme podle něho vzhůru a brzo přistoupili jsme až ku kraji ledovce, v němž krásná jeskyně vymleta byla. Z té jeskyně vyrážel šumící Rodan; vnikli jsme do ní asi dvacet kroků, další postup obtěžoval však vodopád. Modravá barva ledu a podivné obrysy průhledných visutých rampouchů na stropě dávaly jeskyni jakousi aetherickou podobu, jen kalná, skoro mléčná voda nesouhlasila s touto divukrásnou průsvitavostí. Mohutný kus ledu, který se od stropu utřhl a pádem svým do vody od hlavy k patě nás postříkl, odňal nám brzo odvahy pustiti se dále do ledového sklepení. Před krajem ledovce přestoupiti se musí násep kamení a blátivého štěrku, pak se přeleze poněkud příkřejší sklon po drsnatém ledu a brzo se octneme na široké ploše, která mírně vystupuje vzhůru. Ledovec jest zde asi $\frac{3}{4}$ hodiny široký a táhne se do stejné výšky a Furcou, tedy asi do 7500' mezi boky rulových hor, vyšší temena kryje jen sněh. Sazajice lezli jsme výš a výše, až nás zastavily rozsadliny 6—8 st. široké a 50 až 100 st. hluboké, na jejichž dnu se leskla modravá voda.“ Pak protěká Rhône směrem západojihozápadním horní Wallis, vnímá hojně bystřice z Alp Penninských i Bernských, u Martigny pak obrací se k severozápadu, k jezeru Ženevskému. S obou boků údolí, z Alp Penninských i Bernských, přichází toku Rhönskému značné množství vody, avšak i časté zátopy, kteréž zhusta vznikají rozlítím se vod v ledovcích upoutaných. Bystřiny oboustranné přinášejí i vodami svými i nepoměrný obsah zemin a rozvlhlých hornin, kteréž nasazující se od staletí v úzký původně rytvině řeky, způsobují na mnohých místech jespy a pobřežní bažiny. Avšak, ač Wallis jest prvním výšehorským údolím v Evropě, jest podnebí jeho velmi mírné a v sadech hlavního města daří se mandle i fíky za poměrův obyčejných, tak že Wallis pokládáti lze za most, kterýž Itálii pojí se střední Evropou.

Od svatého Gottharda postupuje hlavní pásmo prahorských Alp směrem východním, dělic hřebenem svým vrchovisko Rýnské od porůčí Pádkého, k němuž z úbočí horských spěchají přítoky Tessina a Addy. Pásmo toto, končící na východě převalem Splügenským, má jméno Alp Adularských (Mons Adula = sv. Gotthard), a jest ze všech částí prahorského proudu nejužší. Uprostřed tak díc nalézá se v něm proslavený ledovec Adularský, nad nímž strmí turně Piz Val Rhin čili Rýnský Roh (Rheinwaldshorn) do výše 3398 m. Již jméno velikána toho nasvědčuje, že se nalézáme v blíži počátku Rýnského, ve vrchovisku předního Rýna. Tím počíná nové údolí podélné, kteréž lze pokládati za pokračování údolí Rhönského, pouze kmenem Svatogothardským přetržené. Za hlavní zdroj této řeky sluší pokládati přední Rýn, kterýž vyvěrá z útrob Svatogothardských. U kláštera Dissentise řítí se k němu střední Rýn, podél jehož žlabu vede cesta na sedlo Lukmanské (5901'). Z útrob Rýnského Rohu plynoucí ručeje skládají z adní Rýn, kterýž proudí s počátku podélným údolím Rheinwaldským k severovýchodu, avšak pak prolomiv horské závory obírá si směr severní v dosti rozvinutém příčném údolí. Spojení obou údolí děje se blíže Thusis pověstnou debří Viamaalskou (Via mala), již vede i silnice. Debře tato jest místy sotva 10 m. široká a silnice vine se po příkrých stránkách, z bridelic hli-

nitých utvořených, a přechází po četných umělých mostech děsnou rozsedlinu, na jejíž dně, v ohromné propasti, 80—140 m. hluboké, valí se bystré vlny mladistvé řeky. Silnicí touto dosažen byl přístup ku dvěma ještě značně vysokým převalům alpským, Bernardinu (2140 m.) a Splügenskému sedlu (2117 m.), kteréž spojují s Itálií



Via mala.

pánev jezera Bodamského. Po pravém břehu přijímá zadní Rýn hojnost bystřic velmi vodných, kteréž burácejí z obrovských ledovisk, uložených na hřebetě a v roklích Alp Rhaetských. U Grisonského Rychnova splývají obě řeky zřídelné a za krátko probíhají prastarou metropolí Rhaetie, starobylým Churem, v jehož okolí po dnes zachovaly se zbytky živlu rhaetského. Od Churu prolamuje se značná již řeka údolím příčným a vedouc si stále směrem severním činí od Sarganse rozhraní mezi Švýcarskem a Lichtenšteinskem, od ústí Feldkiršské Illy mezi Švýcarskem a Rakouskem, vstupuje do úrodné kotliny, 7—12 km. široké a mizí u Altenheimu ve vodojemu jezera Bodamského.

Dosavad jediné pásmo Alp středních rozštěpuje se východně od sedla Splügenského a postupuje směrem východním, jsouc odděleno pouze úzkou rozsedlinou, znamenitým to vysehorským údolím Engadinem (od rhaet. En ca d'Oen), na jehož dně mladistvý Inn vymlel si od pravěku žlab svůj. Obě pásma jsou širší podstatí než Alpy Adularské a mají ve vyšších částech velké spousty ledovcové, z nichž početné bystřiny na všechny strany se rozbíhají a hlinité částky velehor splakují. Jižní pásmo, kteréž končí se na

hranici rakouské blíže pramenův Adize, má jméno Alp Rhaetských, kteréž mnozí přikládají i pásmu severnímu, zvanému pro rozdíl Alpami Grisonskými (Graubündner Alpen). Pásmo severní jest nižší, avšak rozsochatější, a odsílá k Rýnu početné odbočky. Pásmo jižní, zvané též Alpami Silvrettskými nebo Berninskými, dosahuje Berninou 4052 m. výše nadmořské a slyne velikými a krásnými ledovci svými. Z největších jest ledovec berninský, jehož odtoky živí se tři půvabná jezérka horská, Lago di Sils, Lago di Silva plana a Lago di S. Maurizio. Jezérky těmi probíhá Inn, blíže pak posledního z nich nalézá se slavné lázeňské místo San Maurizio, velebené i pro přebohatou romantičnost svého okolí i pro léčivou sílu zřídelských. Krajina tato, v starších dobách velmi živá, utrpěla velmi, když zřízena silnice na sedlo Splügenské a upravena Via mala; dříve volil pocestný, příchozí od jezera Bodamského, raději další cestu od Churu do údolí bystrice Albuly a odtud prolukou Julskou (Julier Pasz 7040') do Engadina, odkudž buď Septimerem (7114'), buď sedlem Berninským (7185') dál se přechod do Itálie. Oba převaly pozbyly ovšem nyní z větší části důležitosti své, za to však získalo sedlo Julské, kudy děje se velmi živé obcování obyvatelův Engadina s ostatním Švýcarskem. Nad převalem Berninským vypíná se malebná hora Piz Languard, nerovnající se sice výškou (3266 m.) jiným turním alpským, avšak neméně znamenitá, že jest ze všech alpských vrcholků nejschůdnější a že propouští se svého cimbuří velekrásnou vyhlídku na okolní ledoviska a na větší část Alp od Monte Rosy až po Velký Zvon.


Rozsáhlým obloukem, od severního pobřeží jezera Ženevského až po Lysou Horu nad Vídní, obstupují vápencové Alpy jádro Alp prahorských. Alpy vápencové jsou rozhodně nižší, ač v Bernské své části ještě honosí se vrcholy o výši 4200 m. i více, bylinstvo jejich jest více stejnorodé, ledovců méně a vrcholky ve shodě s horninami, z nichž jsou složeny, mají podobu ostřejší a význačnější. Majíce pravidelně spád příkřejší a protrhány jsouce početnými bystrinami, které z prahorských Alp k Dunaji a Rýnu plynou, dělí se v hojnější skupenství. V koutech jejich zrcadlí se nádherné vodojemy jezerní, zvláště uprostřed Švýcarska. Spojení jejich s Alpami prahorskými lze sledovati i na půdě geologické, nebo v počátečním pásmě Alp Bernských jeví se vedle krystalických útvarův i vážné příměsky prahorské. Úkaz ten lze asi tím sobě vysvětliti, že na nynějším ohbí Rhönském u Martigny původně Alpy Pennínské s Bernskými souvisely a tím uzavíraly mocné jezero Walliské, kteréž v sobě shromažďovalo

vody oboustranných ledovců. Když však rum alpský dno jezerní ustavičně zanášel, pozdvihla se i hlad jezerní a vody nashromážděné učinily si přirozený odtok k západu. Tím odtrženy byly Alpy Bernské od Alp prahorských a zbytek hráze někdejšího jezera Walliského nyní pokládá se za počátek Alp vápencových.

Alpy Bernské jsou bez odporu z nejznamenitějších částí vší vysočiny. Počátek jejich činí dva srázné klepy, Dent du Midi (č. Dañ dy M.) a Dent du Morcles, kteréž s protějšími rozsahy Penninských Alp divukrásnou tvoří debí, skrze niž prodírá se burácivý Rhône. Odtud táhnou se souběžně s Alpami Penninskými a Lepontskými směrem severovýchodním až na vrchovisko Rhônu a Aary, při čemž šíře jejich stále přibývá. Avšak proti Alpám Penninským jest vid Alp Bernských mnohem půvabnější. Proti tupým, během tisíciletí otřelým a zvětralým prahorským kmenům Alp Penninských vyrůstají ze zpousty Bernské nádherné veličenské jehly a věže se srázy velepříkrými, na jejich skráních snůh nemůže se udržeti. Mezi jednotlivými vrcholky nalézají se úzké rytviny, kteréž přecházejí znenáhla v divoká, rozeklaná údolí, na jejich podobě pracují přečetné bystřiny. Veliké množství prahův a slapů, z nichž nejznamenitější jest Staubbach v dolu Lauterbrunnském, jehož vody se závratné výše 280 m. dolů spadají, zvyšuje horský půvab krajiny a nabývá důstojného dovršení neúmornou zelení krásných pažitů. Jinou předností Alp těchto jsou rozlehlá ledoviska, zabírající mnohdy i několik myriametřů plochy, zvláště kol velekrásného Finsteraarhorna (5 myr.). Překrásný jeví se pohled na Alpy tyto s vrcholu hory Rigi. Kdežto však na jihu přikře spadají hory tyto do údolí Rhónského, odslají na sever přemnohé rozsochy, mezi nimiž burácí přítoky Aarské, a tím vzniká vemalebná část krajiny, známá jménem Bernského Vrchnozemi (Berner Oberland).

Aara protéká příčným údolím, kteréž jest v Alpách z nejznamenitějších. Přední zdroj její přichází z rozsáhlých ledovisk Aarských (Aar-Gletscher), kteréž se kupí na východní straně Finsteraarhorna. Vrchovisko její náleží k nejmalebnějším kontinám evropským, jsouc vroubeno po obou stranách horskými velikány, šperkem věčného aněhu ozdobenými, kteréž v nepatrné vzdálenosti k nebi strmí. Na západní straně hrdě povznáší se části Bernských Alp, Strahl a Erlenstock, na východní třel rohy Gerstenský, Gelmerský a Dichterský, mezi nimiž dřímá hladina krásného jezírka výšeorského. Všecky vrcholky tyto vystupují z rozsáhlých ledovisk, jejich odtoky nabývá mladistvý proud přehojné posily a vchází jako značná tepna u hornoberské vsi Steina do pěkného úvalu, kterýž v podobě velikého S až po město Thun se táhne. V úvalu tomto vlní se dvě půvabná jezera Hční, živená vodou Aary, Brienzské a Thunské. Mezi oběma jezery položena jest ves Interlaken, v krajině přerozkošné, na jejíž obzoru vystupuje druhý obr Bernských Alp, velebná Pauna (Jungfrau 4167 m.). Interlaken z příčiny překrásné polohy a slavných lázní syrovátkových požívá jména světového. Do jezera Thunského vrhá se bystřice Kander, jejíž debí vede cesta přes průsmyk Gemmský (7087') do Wallisa. U Berna, nyní sídla ústřední vlády švýcarské, vniká Aara do planiny švýcarské, obrací se přijavši Freiburgskou Sannu k severu, u Bürena k severovýchodu a vlévá se proti Waldshutu do Rýna, jsouc z nejvodnějších jeho přítoků. Hlavní přítok Aary Reussa s rozvětveným svým příčím náleží k druhé skupině Alp vápencových, Alpám Vierwaldstetským.

Velkolepé skupenství mezi vrchoviskem Aarským a horním tokem blížence jejího Reussy má jméno Alp Vierwaldstetských po největším skvostu svém, velebném to vodojemu jezera soujmeného. Početné vrcholky vznášejí se k nebi z tohoto pohorí, jižní ještě oděné hávem sněhovým, severní lesku sněhového postrádající. Nejvyšším vrcholkem jest Galenstock na vrchovisku Reusském, kterýž svými základy



INTERLAKY A JUNGFRAU.

klíčí v uzlu Svatogoththardském (3538 m.), nejzanímanější jest hora Pilát (6618'), strmící na západní straně jezerní. Vyšším tokem Reussy jde souběžně silnice a nyní dráha Svatogoththardská, u Flüelena pak vrhá se řeka do půvabného jezera, kteréž vzniklo spojením se dvou rozsedlin horských, z nichž příčný směr Reussy nabyt předností. Směr jezera shoduje se vůbec se směrem řeky, jen k jihozápadu a severovýchodu zalévají se do okolních dolů dva pěkné choboty, Alpnacherský a Küssnachtský, zbytky to někdy tudy jdoucího údolí. Na všech stranách dostupují hory až po břehy jezerní, avšak mezi strmými srázy jejich ukryty jsou některé rovnější doly, ozdobené svěží barvou rozsáhlých lučin. V dolech těchto bělají se tak zvaná lesní města, přední Luzern, kolébka to švýcarské svobody. U Luzerna vytéká Reussa z vodojemu jezerního a plyne směrem severním, přijímajíc po pravém břehu výtoky jezer středošvýcarských, k Aare, s níž splývá na úpatí ostrohu, zdobeného na temeni velepamátnými troskami hradu Habsburka. K Alpám Vierwaldstetským přičítají i osamělý horský kmen Rigi, kterýž zdvihá se mezi jezerem tímto a jezerem Zugským. Skupenství hory této spíše sluší pokládati za samostatnou část Alp vápencových, ježto není s okolními horstvy v žádném spojení. Vyhledka, jakáž naskytuje se s nejvyššího bodu této skupiny, s Rigikulma (1800 m.), jest v Alpách nejznamenitější a bývá tudíž téměř hory nejhojněji navštěvováno. V početných velikolepých hotelech, zřízených po výtce na místech, odkudž krásný pohled na okolní krajinu se jeví, Rigikulmu, hotelu Rigi-Stafflovském, Rigi Bains-Froids (č. Ben-Froa = studené lázně), beim Klosterli Maria zum Schnee a Rigi-Scheidecku, přebývají v létě tisícové cizinců, zvláště Angličanův a Rusův, kteří se kochají velebnými zjevy vysehorské přírody. 18 jezerních hladin, nejbliže ovšem Vierwaldstetské, Zugské a Lowerzské zrcadlí se v okolí příkré hory, mezi nimi vrcholky horské, zvláště Pilát za Luzernem, pak obrovská zeď sněžných Alp Bernských jsou nejkrásší zjevy, jež zde příroda zvláště za pěkného jitra poutníku na odiv staví.

Slovutný učenec náš prof. Jan Krejčí*) líčí vystupování na Rigi v tato slova: „Od vesnice Goldau jest nahoru asi tři hodiny cesty, my však, pohodlně krácejíce a častěji na krásných vyhlídkách se zastavujíce, potřebovali jsme čtyři hodiny; ve tři odpoledne jsme z Goldau vyšli a v sedm hodin byli jsme nahoře. Rigi vystupuje příkrými tarasy vzhůru k ploskému hřbetu a cesta vede z tarasu na taras podle rokle hustějším stromovím zarostlé; malé vodopády visí jako stříbrné pentle na skalních stupních a baví pozornost neustále tak jako měnící se vyhlídky na protějším Rossherg, Lowerz, obě Mythy a Schwyz. Za půl druhé hodiny kyne na roztomilém výstupku hospůdka Unteres Dächli zvaná. V pravo i v levo roz-

*) Cesta po Německu, Švýcarsku, Francii, Anglii a Belgii r. 1862, str. 158.

kládají se pořád stromové houštiny, louky a pastviny, pak počne souvislejší les, kapličky a obrazy božích muk doprovázejí nás, až za hodinu dostihneme v ukrytém úvalu (1200 m.) kostelík s klášterem a skupení hospod kolem lázeňského domu. Místo to slove Klösterli Maria zum Schnee. Ještě jest asi hodina na horu k temeni, kráčíme po pastvinách mezi pasoucími se stády krav a dáváme pozor, abychom s býkem (Muni) se nesetkali, kterýž ze zdálí jaksi nevrle na nás pohlíží. Konečně dorazíme k výstavnému hostinci (Staffelhaus), odkud náhle velkolepá vyhlídka na Vierwaldstettské jezero, na město Luzern, horu Pilatus a celou řadu klikatých štítův alpských se otvírá. Zde jsme se uhostili, avšak oddechnuvše si, spěchali jsme ještě výše k vlastnímu temeni Rigi Kulma, kde jest vlastně největší výška hory. Staffelhaus stojí ve výšce 4888 stop, Rigi Kulm má 5541 stop nad mořem a 4200 nad Vierwaldstettským jezerem. Rigi nemá vlastně nic tak zvláštního, aby sám sebou se byl stal nejslavnějším vrchem v Evropě, všechnu svou slávu má jen od své polohy. Jest to vrch v projekci asi dvě míle dlouhý a jednu míli široký, západní jeho polovina skládá se z popsané Nagelfluh, východní polovina z kamene vápenného. Rigi Kulm, cíl tolikera turistů, jest plošce vydmuté, jednotvárná výše, drnem pokrytá beze všeho stromoví. Avšak a té výše především pozorovati jest, že stojíme na hoře kolkolem od ostatních hor hlubokými údolími oddělené a jako ostrov kolkolem vodou obstoupené. Stojíce na rozhraní mezi nižší pahorkovinou a vlastními Alpami, přehlédneme na jedné straně řadu osuňžených hor, 35 mil dlouhou, a na druhé straně několik set čtverečných mil ploší země a řádu v bližším popředí spatříme lesknoucí se hladiny jezer (jichž asi 13 počítáme), jako Argusovy oči, bdící nad krajinou. Nejvíce poutají zrak ohromné Bernské Alpy a v popředí u Luzerna klikatý Pilatus, který nápadně upomíná na Kriváň v Tatrách. Slunce k obzoru se klonící rozlévalo svou zlatou zář po nesmírném obvodu nádhernou nevýslovnou, a jako z jednoho hrdla rozléhal se z davu obdivovatelů výkřik radostného úžasu, když za vzdálenou Juru zapadla a celá řada klikatých štítův alpských rudým zlatem se rděla nad údolími ve fialovém stínu pobřížienými. Časně ráno před východem slunce vzbudil nás pastýřský roh. I spěchali jsme zabalení do svých plaidů na blízký výstupek Rothstock, odkud jsme dolů do údolí částečně mlhou vyplněných se dívali. Temena hor byla však jasná; nad východem ve směru k Rorschachu u Bodamského jezera věstoval světlý pruh změnící se znenáhla v zlatoskvoucí pásmo příchod slunce, kteréž konečně co velká koule vystoupilo. Jako včera při západu, tak dnes při východu rděla se temena hor, zvláště Bernských, dříve ještě než se slunce objevilo. Nejdříve rozžalo se na nejvyšších jehlancích světlo bledě růžové, znenáhla stalo se živě rudožluté a konečně jasně zlaté; běloskvoucí horské sněhy a ledy dělily se od modravých stínů, a když pak slunce vyšlo, střídaly se barevné přechody, odstíny a světla v tisícerech změnách. Bylo to podívání, pro jehož krásu a velebnost marně bych slova hledal. Stoupání na Rigi, jehož svah se všech stran příkrý jest, bylo obtížné a pro četné rokle a propasti nebezpečné. I vznikla myšlénka velmi smělá, vykázati lokomotivě dráhu na vrchol Rigikulma, během pak 4 let podnik velkolepý v život uveden. Viznau na pobřeží Vierwaldstettském a Arth při jezeře Zugském jsou východišti drah, kteréž přes nespočetné rokle, propasti, mosty a průkopy vedou kol jednotlivých hotelů na úbočí na vrchol Rigikulmu. Ohromné stoupání ovšem vyhledávalo zvláštních opatření, která také mechanikům švýcarským zplna se podařila. A tak žene stroj z hloubi jezerní vlak do výše tak díc závrtné se vši bezpečností, pocestný pak důvěruje vědě triumfující může se vším pohodlím obdivovati se a žasnouti nad velebnými obrazy, kteréž v počtu přehojném a na prostranství nevelikém zde věčně štědrá ruka přírody rozstřela. V novější době spojuje již i dráha poboční Rigi Bains-Froids a Rigi-Scheideckem.

Na vrchovisku Reusském počíná vápencové pásmo o výšce stále velehorské, kteréž táhne se podél severního břehu předního Rýna až po Chur, kdež řeka náhle sobě obírá směr čistě severní. Pásmo toto sluje Alpami Glarskými (Glärner Alpen). Svah jeho k Rýnu jest divoce srázný, za to však na sever odbíhají z kmene vysehor-

ského mnohé rozsochy, mezi nimiž vymlely sobě horské bystřiny četná údolí, a zeminy, kteréž na horách urvaly, snesly na dně údolí v hojná jezera. Největší vrcholky Dödi (3620 m.) a Krispalt (10240') vznášejí svá temena ještě značně nad čarou sněhovou, v roklích pak pohorských kryjí se rozsáhlá ledoviska, z nichž zvláště řeka Linth



Železnice na Rigi.

svých vod nabývá. Převaly též dosahují rovně až 2000 m. Hlavní tepnou skupenství tohoto jest výše dotčená řeka Linth, i tím památná, že dolním tokem svým kdysi sváděla vlny Rýna, prvé než prodral se k jezeru Bodamskému. Linth přichází z ledovisk, kolem Dödiho nakupených, a burácí příčným údolím ku Glaru. Níže Näfelsa, pověstného vítězstvím Švýcarů nad Albrechtem III. rakouským (1388), vchází řeka do širé kotliny, v jejíž východní části

dřímá jezero Wallenstädtské. Od východu přichází do jezera tohoto bystřice Aa, kteráž u Sargansa oddělena jest od nedalekého toku Rýnského nevysokým převalem. Tudy kdysi valily se vlny Rýna žlabem jezera Zürišského, Reussy a Aary, až později promlely sobě cestu severní k jezeru Bodamskému. Dosavade na nízkém převahu Sarganském jsou toho důkazem zpousty valounův a hornin zvětralých, kteréž řeka na dně svém nesla. Následek, že Rýn sobě obral nový tok, objevil se rozsáhlým močářem, kterýmž byla urvána zemědělství pěkná dolina Utznašská. Zde řeka Linth, vyšedši z tůně Wallenstädtské, nezmohla zpoustu kypré země, již dolina byla pokryta, a vody její nasycovaly šířý močár, kterýž pouze stokami podzemními spojen byl s jezerem Zürišským. V novější době podařilo se s části odsušiti močár ten prokopáním průplavu Linthského (Linth Canal), čímž dosaženo bylo stálého spojení obou tůní jezer-ních, výškou rovní svých nemnoho se lišících. Jezero Zürišské památné jest délkou svojí a směrem severozápadním. Na nejzazším jeho cípu leží Zürich, ne sice hlavní, avšak nejdůležitější město švýcarské, rozdělené ve dvě výtokem jezer-ním Limmatem, kterýž nedaleko ústí řeky Reussy s Aarou splývá. — Část Alp Glarských mezi Linthou a Reussou nazývá se Alpami Schwyzskými po kantonu a městu Schwyzu, jichž územím prostupuje. Zde v údolí bystřiny Sihly nalézá se Morgarten, památné porážkou Leopolda II. habsburského r. 1315. Na severním břehu jezera Wallendstädtského zdvihá se skupenství Alp Thurských, mnohem nižších skupenství předešlých, v němž Vyšší Saentis sotva 2507 m. nadmořské výšky dosahuje. Za to ovšem bohata jest tato část alpská četnými údolími, náležejícími k systému řeky Thury, která též s Rýnem splývá. V údolích těchto žijí v poměrech tak díc patriarchálních horalé Appenzellští a v dolině Sillerské nalézá se město, dříve prastaré opatství sangallenské, jsouc z nejstarších středisk vzdělanosti evropské.

V středních Alpách počíná i jižní pásmo alpské vysočiny, Alpy dolomitové čili jižní vápencové. Počátek jejich zdvihá se na východní straně půvabného jezera Comského jménem Alp Valtelínských (též Tellínských neb Bergámských) a činí se severními Alpami Berninskými znamenité údolí vyšší Addy čili Valtelín. Tímto údolím vede nejznamenitější silnice z Pádské nížiny do rakouského Tyrolska, o níž při sedle Stilfském šře řečeno bude. Přední vrchol Monte Redosta dosahuje výšky 3040 m. n. m.

Východní část Alp lze právem nazývati Alpami rakouskými, ježto až na nepatrné výjimky, kteréž vystřelují do Itálie anebo do

nejjižnějších cípků bavorských, postupují Alpy tyto území, nad nímž od 600 let vládne nejjasnější rod habsburský. Pásmo toto předčí Alpám západním i středním rozměry délky a šíře a i výška štítův nezůstává pozadu za Alpami západními. Tu však velikou přednost není lze rakouským Alpám upřítí, že vedle rozvětveného systému pásma prahorského honosí se i bohatým rozčleněním obou pásem pobočných, vápencového a dolomitového, z nichž toto též pouze Rakousku přináleží. I šperk jezerní, kterýž nejkrasší obrazy v středních Alpách vyluzuje, zdobí Alpy rakouské, a právě největší tůň alpská, jezero Bodamské, činí most mezi Alpami středními a rakouskými.

Alpy prahorské vstupují na půdu rakouskou dvěma proudy, kteréž jsou bezprostředním pokračováním Alp Berninských a Grisonských. Přímo na samém pomezí říšském dotýkají se obě pásma v nepatrné vzdálenosti a činí tak pověstnou debři Finstermünzskou, kudy Inn do Tyrolska vniká. Dobře tato chráněna jest slavnou klausou Finstermünzskou, do odvěkých skal vytesanou. Odtud plyne Inn již na půdě rakouské a úzkým údolím svým odlučuje obě pásma prahorských Alp až po záhyb svůj mezi Pfadlatzem a Landeckem, kdež po krátkou trať ubíhá údolím příčným. Přijav však na levém břehu bystřici Sannu navrací se opět k původnímu směru svému a odděluje nadále Alpy prahorské od Alp vápencových. — Prahorská tudíž část Alp, kteráž rozkládá tvary své po levém poříčí Innském, jest v Rakousku jaksi osamocena i nabývá jména Alp Vorarlberských, jelikož prostupuje po většině interessantní krajinku rakouskou Vorarlberk. Skupina tato skládá se z pohraničního hřebtu, zvaného Rhaetikon, a z vrchoviny proryté bystřinami Trisannou a Rosannou, kteréž soutokem svým činí divokou Sannu. Rhaetikon počíná obrovskou skupinou ledovců Jamthalských, spojenou s ledovci Grisonskými, uprostřed nich pak třetí Piz Buin nebo Štít Albuinův (Albuinskopf 3227 m.). Odtud k severozápadu mezi údolímí řek Landquarta (Prättigau) a Feldkiršské Illy, známého jménem Montafona, běží po hranici říšské hřbet Rhaetikon s mnohými rozsochami pobočnými, kteréž v poloukruhu obstupují příjemný, průmyslností svých obyvatelů slynoucí dol mezi Feldkirchem a Bludenzem. Tento dol vzniká splynutím údolí Montafona s údolím klášterským, kteréž činí již rozhraní s Alpami vápencovými. Zřídlo potoka klášterského skryto jest v druhém velikánu skupenství tohoto, Arlberku. Východně od této hory prostírá se vrchovina, mnohými údolímí rozrytá, kteráž vesměs počítati slušno k systému Sanny. Zvláště malebné, avšak i hojnými lavinami

navštěvováno jest údolí Trisanny čili údolí Paznaunské. Údolím Stanzským (= Rosanny) děje se nejdůležitější spojení Vorarlberska s ostatními krajinami rakouskými.

Prahorské Alpy, kteréž vlekou se po pravém břehu Inna, rozštěpují se již při samém pomezí na nízkém sedle Reischen-Scheidecku (1525 m.), kteréž jest nejpohodlnějším převalem alpským. Sedlem tímto děje se spojení mezi údolím Innským a údolím vyšší Adiže čili vřesoviskem Malským, stoupání pak jest neveliké, ježto rozdíl výšky rovně sedla a rovně údolí Innského u Finstermünze obnáší pouze 601 m. Na rovni převalu jsou hojná jezérka, z nichž vody, k severu i jihu odtékající, činí tím sotva znalou předěl Innu a Adiže. Vřesoviště Malské jsouc položeno téměř 1200 m. nad mořem náleží k nejvyšším údolím alpským, městečko pak Glurns v něm položené jest z nejvýše položených osad rakouských.

Z jezerék, na Reischen-Scheidecku se vyskytujících, nejznamenitější jest jezířko Reischenské, poněvadž odtok jeho jest předním pramenem Adiže (něm. Etsch), kteráž v soumružek alpských skrze rozvětvené poříčí své nezanímá místa nedůležitého. Potok zřídelný, opustiv mateřský klín jezírka Reschenakého, dospívá po jednohodinném ručním skoku vřesoviska Malského. Pod Glurnsem vstupuje do třetího oddílu vrchoviska svého a zde počíná pak vlastní její údolí, Vintschgau zvané, a tradiční věrností obyvatelův svých k rodu habsburskému proslavené. Po soutoku s ručejí Trafoiskou, jejíž úžlabím vine se světoznámá silnice na sedlo Stilské, obrací se Adiže k východu a tím tvoří příčné údolí dolní Vintschgau, kteréž nejvyššími horami rakouskými, Ortleskými a Oetzthalskými Alpami, obkličeno jest. U Merana, velehradským svým podnebím pověstného, vnímá bystřici Passerskou, přichozí od úpatí veličenského Drsnáka. Údolí, jímž bystřina tato k jihu spěje, jest z neukrytějších v Tyrolsku, uprostřed pak něho nalézá se malá víska Sand, jejíž hospůdka stala se světoznámou, dadouc zemím rakouským slavného hrdinu a vlastence Ondřeje Hofera. Nad soutokem bystřiny Passerské s Adiží strmí na vysoké skále hrad Tyrol, po němž země má své jméno. Pod Meranem vine se Adiže směrem jihovýchodním dolem dosti širokým a pečlivě vzdělaným (= Etschthal). Na úpatí starožitného hradu Sigmundskrona snoubí se s mocnou již řekou největší její přítok Eisak, přichozí s Brennera, načež spojené vody plynou směrem čistě jižním a tím vzniká hlavně údolí příčné, v Alpách nejznamenitější, spolu i nejpřednější most mezi střední Evropou a Itálií. Do řeky vlévají se s obou stran početné horaké bystřiny, až konečně soutěskami Borghettakými vody její do Itálie odebázejíce z mocnářství našeho navždy unikají.

Na vrchovisku Adiže odštěpuje se od Alp Berninských mohutné pásmo horské, kteréž nesouc na hřebeni svém hranici říšskou, sluje po největším svém vrcholku Alpami Ortleskými. Svah jeho náhlý jest k západu do Valtellína, na východ však odbíhají početné rozsochy, mezi nimiž skrývá se několik údolí rovnoběžných směru po výtce jihovýchodního. Hlavní pásmo i rozsochy jeho pokryty jsou hojnými ledovci, z kterýchž plynou přítoky Adiže Noce (č. Noče) a pak řeky Chiesa (č. Kyeza) a Sarca, náležející k souřící Pádskému. Skupina tato úplně odchyluje se od dosavadního směru Alp prahorských a šíříc se ve směru jižním až po okraj jezera Gard-

ského dodává tím Alpám největší šíře. Vlastní její omezení na sever činí sedlo Stilfské, jsouc z nejznamenitějších a nejvyšších přechodův alpských. Na jižní straně převalu strmí obrovský trojboký jehlanec Ortles, nejvyšší to hora rakouská (3905 m.), a z četných ledovisk okolních vyrůstají sourodé štíty, Monte Cristallo (3496 m.), Hora Náhody (Zufallspitz 3773 m.), Monte Zebbru (3735 m.) a jiné více. Z obou stran, vlašské i tyrolské, vymlety jsou do sklonů horského kmene přčetné rytviny, úžlabí, rokly a strže, jimiž burácí do nižších končin hojně vody ledovcové. Vid hrůzně velkolepý, jehož tu příroda nezakrytě poskytuje, činí v místech těch i horalu sídlo nehostinné a tak se děje, že vysehorská údolí skupiny Ortleské jsou z nejpustších krajín alpských. Proti veliké výši těchto obrův horských nepoměrně prohýbá se pohoří na převalu Tonalském (1876 m.), jímž vede silnice z údolí bystriny Noce čili z Val di Sole do údolí Oglia, avšak již jižně převalu tohoto opět zdvihá se hřeben pohorský po čáru sněžnou. Skalní spousta, kteráž zde rozhostěna jest mezi Valem di Sole a údolím Giudicariemi (č. Džu-), má jméno skupenství Adamellského po nejvyšším svém štítu Monte Adamellu (3562 m.). Kolem hory této nalézá se druhá oblast ledovců Ortleských, v nichž Chiesa a Sarca prvé své zdroje mají. Strž Melledrio, již řítí se mladistvá Sarca, odděluje od skupenství Adamellského osamělou ledovcovou skupinu Boccy di Brenta, jejíž nejvyšší bod vznáší se ještě do výšky 3272 m. Bocca di Brenta splývá v základech svých s Alpami Tridentskými, kteréž již počítáme k Alpám dolomitovým.

Od Reischen-Scheidecka na východ, mezi Vintschgavskem, údolím Innským a Eisackým (= Norithal) rozkládá mohutné své tvary nejznamenitější část rakouských Alp, skupina Oetzthalská. Nedo-statek údolí rozvinutých, obrovské sklony, vysoké vrcholky, zvláště pak převeliké množství větších i menších ledovců (zde zvaných Ferner) a neobyčejná rozsáhlost přičinují skupině této přednosti, kteréž právem zasluhuje. V přčetných roklích a svalinách jejích kupí se na prostranství 7 □ myriametřů 16 větších a 293 menších ledovců, z nichž na všechny strany odbíhají mocné, bouřné potoky k Adizi a Innu. Největších zásluh o poznání zvláštního tohoto světa ledovců zjednal sobě c. k. generál Sonnklar z Inns tätt, kterýž prozkoumav všechny určil jejich počet, povahu i rozsáhlost. Veliký ledovec Oetzthalský, z něhož bystrice Oetz k Innu spěchá, bývá častěji přirovnáván k ledovcům Rhónským. Z rozsáhlého souhoří trčí k nebi více osněžených, s těží dostupných štítů, mezi nimiž kraluje Vysoký

Dršňák (die Wildspitze 3776 m.). Výškou svou jest Dršňák třetí hora rakouská, strmě pak uprostřed rozsáhlých, nesčetné propasti a rokle zakrývajících ledovisk (zvláště ledovců Gebatschských), poskytuje k temeni svému příchodu veleobtížného. Vídeňan H. Held byl posavade jediný, kterýž odvážil se pouti veleobtížné, za to však nad mfru vděčné, nebo s turně hory této lze přehlédnouti v plné kráse velkolepé panoráma vyšehorské přírody. Divokou strží na úpatí velikánově proudí bystrá Oetz, na ostatních pak stranách zdvihají se uprostřed modravých kup ledovcových horští obrové, Bílá Koule (Weiskugel 3743 m.), Věž (Glockthurm 3352 m.) a Similaun (3604 m.). Údolí Oetzské, 18 hodin dlouhé, rozděluje zpoustu horskou na dvě rozsahem sobě rovné části, ač východní část má rozhodně nižší štíty, a též jest přístupnější. Velkolepého vidu poskytuje v Alpách těchto vodopád Stuibenský v soujmeném údolí, náležejícím ku souřící Oetzskému. Převalů horských v skupině této jest málo a nalézají se všechny ve značné výši; tak Vysoké Sedlo (Hochjoch) na západní straně Similauna nalézá se ve výši 2700 m. Nejpohodlněji děje se přechod z údolí Innského do Vintschgavska prolukou Timblovskou, 2600 m. vysokou, jíž vede úzká stezka z údolí Oetzského do údolí Passerského. Na jih vypouští tato skupina tupý ostroh skupiny Sarnské, kteráž mezi údolím Passerským a Eisackým až po Bolzano (něm. Botzen) dosahuje, avšak předností postrádá, kterými vyniká skupina Oetzthalská. Žádný bod Sarnských Alp nedostupuje 2600 m. (Ifinger nad Meranem 2553 m.), též scházejí i mohutné ledovce; za to krásné jest údolí Sarnské, jímž probíhá soujmená bystřice, ústící se pod Bolzanem do Eisacka. Nejznámější část skupiny této nalézá se ve východní části její, v okolí Bolzanském, a sluje pak „auf dem Ritten“. Na úbočích jejích nalézají se četná letní obydlí, v nichž letní dobou mnozí Vídeňané Kochají se rozkošemi horské přírody.

Nejjazší východní část Alp Oetzthalských činí světoznámé sedlo Brennerské (2467 m.), vedle Reischen-Scheidecka nejnižší ze všech převalův alpských, avšak též i z nejdůležitějších. Po obou stranách, jižní i severní, vedou k němu vyvinutá příčná údolí Eisacka a Adizi a bystřiny Silly (Wipthal), kteráž u Innsbrucka do Inna se vlévá. Zde na ústí bystřice této a na splnutí dvou důležitých údolí vzniklo v dobách prastarých přední město Rhaetie Veldidena (= klášter Wilten před Innsbruckem), kteréž bylo východištěm nejstarší silnice alpské. Přednost převalu tomu zachována i v středověku, kdež spojoval Angšpurk se severní Itálií, zvláště s tržnicí Benátskou. Odtud lze si vysvětliti důležitost Tyrolska jakož i snahy rodu Habsburského, aby důležitou zemí tuto ve svém panství podržel. Po dvakráte byl i Brenner dějištěm krvavých událostí i vítězství zbraní tyrolských nad cizími vetřelci (1703, 1809). V století nynějším zřízena byla umělá silnice, kteráž spojuje Innsbruck se Sterzingem, položeným již v údolí Eisackém. R. 1867 dokonána byla tudy druhá dráha alpská, kteráž 27 průkopy a pře-

četnými zátočinami dospívá nejprve rovně sedla, pak schází na jihu do Brixenu; vyvedení její pohltilo částku 30 mill. Na jižním svahu sedla tohoto, v útrokách hory Brennerské, má zřídlo své bystrý Eisack, kterýž souřičím svým mnohostrannou oblast Adiže doplňuje. Podobou velikého, k východu vypjatého oblouku řítí se řeka tato k jihu, protékajíc třemi stupni údolními. Středem vyšního stupně jest starožitné město Sterzing, uprostřed prostředního leží církevní střed Tyrolska, staroslavný Brixen (vl. Bressanone), kdež se s Eisackem snoubí mocná, z Toblašské lavy přichozí Rienz. Údolí její, zvané Pusterthal, jest z nejpřednějších údolí alpských, poněvadž lze pokládati za přirozené jeho prodloužení dlouhé údolí Drávské v Korutansku. Třetí stupeň, nejnižší, tvoří okolí Bolzanské, kdež splývá se splavnou již řekou bystřice Sarneš. Souřičí Eisacka a horní Adiže podobá se mnohým ohledem poříčí řek Moravy a Dyje.

Na východní straně Brennera počínají Alpy Zillerské, mocné to rozsochaté pohoří, kteréž táhne směrem svým k východu a končí se na sedle Krimlovském, na rozhraní Tyrolska, Solnohradska a Korutan. Svahy jeho proryty jsou údolními početných bystřic, spěchajících k Innu a Rienzi, jichž nejpřednější jest Ziller. Řeka tato prýští se z rozsáhlých ledovců Zillerských a protéká krásným i úrodným příčným údolím, kteréž jest zajisté z nejpůvabnějších částí hrabství Tyrolského. Se všech stran spěchají k Zillere vodné potoky, živěné z náhorních ledovců, Tuxského (Tuxthal) a Mösselského, mezi nimi pak pnou se k nebi někteří velikánové, Hochfeiler (3516 m.), Löffelspitz (3386 m.) a Vysoká Stěna (die hohe Wand 3286 m.). Jihovýchodní mezi skupiny této jest ladné údolí bystřice Ahrenské, kteráž u Brunecka splývá s Rienzou. Na sever odbíhá vysoká rozsocha, prorytá památným Sedlem Gerloským, jímž děje se nejživější spojení Solnohradska s Tyrolskem.

Pozadí vrchoviska Ahrenského, zvané in Prettau, činí obrovská turné Štítu Třípanského, kterýž své téměř věčným sněhem zdobené směle vypíná nad ledovisky Krimlovskými a dospívá značné výše 3503 m. Zde počínají Vyšní Tury (die hohen Tauern), nejznamenitější část Alp rakouských. Mohutné toto horské pásmo o délce 130 a o šíři 45 km. činí velkolepou hradbu, oddělující poříčí Drávy od poříčí Salice a Inna, skládá pak se vesměs z hmotných kmenů horských, které se nad vysokým hřebenem kupí v malebné jehlance, věčným sněhem i ledem pokryté. Doly mezi jednotlivými kmeny naplněny jsou nevyčerpatelnými ledovisky, z nichž na obě strany, na jih k Drávě i na sever k Salici, přechetné burácí bystřiny, v Solnohradsku „Ache“ zvané. Bystřice tyto staly se dědici ledovců, kteří v dobách předhistorických, dokud ještě Sahara mořem byla zaplavena a vítr Föhn neohříval se žhavým pískem pouště, smýkaly se po úbočích horských velikánů a ryly v jejich útrobach četné strže, na jejichž dně nyní vesele se hrnou vody bystrých ručejí. Zvláště

charakteristická jsou severní údolí, do Solnohradska otevřená, kteráž stupňovitým tvarem dna svého připouštějí tvoření se přehojných slapův a vodopádů. Ledovce Turské slují v ústech lidu Kees, vysoko pak položené, s těžší schůdné proluky, mezi nimi vklíčené, mají jméno vlastních Tur čili Klanců (die Tauern). Původ jména onoho jest záhadný, odvozování pak jeho od keltských Taurisků, v některých kruzích oblíbené, nezdá se býti důvodným. Vrcholky Turské, mající buď podobu jehly, štítu neb kužele, jsou velmi neschůdný, ač zvláště s Velikého Zvona překrásný rozhled se rozvírá. Vedle Štítu Třípanského vyniká Venediger Sulzbašský (3674 m.), jehož jižní sklon nese pěkný název Stěny Křišťálové (Kristallwand), a mohutný kmen dvouvrcholého Velikého Zvona (Grosz-Glockner), kterýž výši svou (3797 m.) jest po Ortlesu nejvyšší horou Rakouska. Kolem něho kupí se více nižších vrcholků, jako Vyšší Kasten-berg (3435 m.), spojený mělkou prolukou s Romariswandkopfm (3546 m.). Zde prostírají se velkolepé kupy ledovcové, z nichž vyrůstá Velká Hlava Medvědí (Groszer Bärenkopf 3418 m.). Nad počátkem údolí Gasteinského strmí Hohenaar (3259 m.), na jehož odbočích dříve převýšné bylo provozováno dolování, nyní pouze na zlatodoly Rauriské omezené. Skupina Ankogla (3253 m.) činí východní konec veličenského pásma tohoto.

Nejznamenitější předností Vyšních Tur jest zajisté velkolepá skupina Velikého Zvona, kteráž veličensky ovládá větší část rakouských zemí alpských. Ba i do našich Čech sahá vid horského obra tohoto a štihlou jehlu jeho lze pouhým okem zřítí, kyne-li nám jasný obzor, i s českého Schöningra a s vrcholků Svato-tomášské Šumavy. „Žádná snad hora v našich rakouských Alpách nepoutá tím půvabem uchvacujícím poutníka jako Veliký Zvon. Vážně a vznešeně trní on uprostřed světa ledovců, jenž boky jeho objímá, směle, podobou jehly jemné přiotřené, povznáší k nebi pyšné své témě. A třeba i bylo mu Ortlesu ustoupiti předností nejvyšší rakouské hory, přece převyšuje jej půvabem svých tvarův a dalekozorem neomezeným; onen v sousedství svém soka shledává v Alpách Berninských, kdežto Veliký Zvon jako neomezený vládce zemí okolních u neskončené velebnosti shlíží na četné horské velikány, kteréž v úctě sklánějí před ním osměšená svá temena.“*) Za nedostupné pokládáno jeho témě, a veškerý pokusy o jeho slezení, činěné z údolí Pasterčího, nezdařily se. Teprve kníže-biskup Krcký, kníže Salm, pokusil se účinněji o vyzkoumání cest k temeni hory vedoucích, a 29. června 1800 stanuli dva horalé jím vyslaní na neprostorném vrcholu, vztyčili zde kříž železný a uložili skříň s teploměrem a barometrem. Od té doby podniknuty byly hojnější vycházky do velehorského skupenství Velikého Zvona, kterých přibývalo spolu se zálibou k imposantnímu světu alpskému. Druhou předností Vyšních Tur jsou četná údolí, kteráž se hluboce po obou svazích do odvěkých útrob pohoří zarývají. Na straně solnohradské počítá se asi 10 příčných strží, jimiž burácí ječivě bystřiny do mateřského klínu průzračné Salice, nejpřednější pak vedle zlatem bohatého údolí Rauriského jest údolí Gasteinské. Na Malonickém klanci (Mallnitzer Tauern) odštěpuje se údolí toto a o třech

*) Prof. dr. Friedrich Umlauf: Wanderungen durch die österreichisch-ungarische Monarchie, 8^a, str. 93.



VELIKÝ ZVON.

stupních svažuje k severu, až u visky Lenda v Dolním Pinzgavště (Unter-Pinzgau = údolí střední Salice) dospívá řeky. Velekrásné okolí, obstoupené alpskými vrcholky druhé třídy, Komolem Gamskahrským (Gamskahrkogel 7489'), Frauenkoglem i j., četné slapy a vodopády hravého toku, a příhodná poloha horského místa léčebného, Wildbada v Gasteinsku (Wildbad in der Gastein), zjednaly údolí 10 hodin dlouhému pověsti evropské. Vznešené osoby, zvláště německý císař Vilém I., často pobývají zde v horském útulku a vysehoraká příroda mnohdy již nepřístupnosti závoj tkala tajemným jednáním diplomacie, jichž účinky teprve později národům bylo poznati. Údolí položená na straně jižní a náležející ku soufíčí Drávskému jsou rozmanitější svým rozvojem. Nejzáke od západu vleče se údolí Defrežské (Defereggenthal), jehož bystřina snoubí se s Iselou (Isell), přichází z ledovců kol Venedigra nakupených. Krásami přírodními hojně obdařeno jest údolí Bělské (Möllthal), kteréž vrchoviskem své bystřiny kotví ve skupenství Velikého Zvona a jímž prochází i silnice, kteráž ze Solnohradu údolím Gasteinským a přes Malnické Tury vede do Korutan, nade vše pak údolí Jizernice (Lieser) s přítokem jejím, potokem Lendlovským, kterýž protéká velekrásným údolím Maltským (Maltathal). Do Jizernice vlevá se i výtok pňavného jezera Millstättského, které již dme se v kotlině Drávské.

Z rozsoch, od Vyšních Tur se odděpujících, vyniká jediné pásmo příčné, kteréž spojuje Štít Trípanský s horou Křížovou (Monte Cruce, č. Kruče), již náležející k Alpám dolomitovým. Pásmo toto sluje po předním svém. údolí pásmem Defrežským (Defereggengebirge) a nesouc na svém hřebeni rozvodí Adiže a Drávy má velikou důležitost ve vodopise rakouském. Údolí Pusterské a vrchovisko Drávské odděleny jsou od sebe pouze nízkým převalem, ladou Toblašskou (Toblacher Feld), kterouž nyní překročuje i železnice vedoucí z Korutan k Brixenu.

Dvě řeky nutně počítati sluší za dcery Vyšních Tur: Salici a Drávu. Salice (Salzach) prýší se dvěma prameny z jezerek a ledovců na Turách Krimlovských a plyne podélným údolím přidržujíc se směru východního. Po pravé straně pije množství bystřic, přichozích s Vyšních Tur, až u Sv. Jana zatáhí se náhle k východu do údolí příčného. Dosavadní tok její dál se údolím zvaným Pinzgau; od sv. Jana plyne Pongavskem, prodírá se zlopověstnou deblí Luežskou (Luegpass), plyne potom krásným údolím kolem hlavního města Solnohradu a tvoří dále hranici Říšskou až ku svému soutoku s Innem.

Na vrchovisku Murském (= Lungau) rozčleňuje se hradba Vyšních Tur do dvou pásem; první, spějíc směrem severovýchodním sluje Alpami Radstadtskými nebo Nižními Turami, druhé Alpami korutanskými. Bod, kdež se obě pásma rozcházejí, jest Hafnerspitze, rozhraní mezi nimi činí údolí Mury a Muřice (Mürz). Nižní Tury jsou mnohem nižší vyšších svých soujmenovců, bez ledovců a sněžných plání, převaly pak jejich z pravidla přerývají pohoří v pásmu lesův alpských. Nejvyšší štít Vysoký Kolík (Hoch-Golling) dosahuje výšky pouze 2872 m., výše ostatních vrcholků směrem východním stále ubývá. Nejznamenitější přechody jsou Tury Radstadtské (1604 m.), kteréž spojují Solnohrad s vrchoviskem Murským, Tury Rottenmannské (1251 m.), kteréž spolu s prolukou Vordernberskou usnadňují styk údolí Enžského s údolím Murským. Největší bohatství kryjí Nižní Tury ve svých útrokách, kteréž jsou po veškeru dobu paměti historické nejbohatším nalezištěm lidstvu velepotřebného železa.

Silnice vedoucí prolukou Vordernberskou odděluje od Nižních Tur skupenství Alp severoštyrských nebo Eisenerzských, kteréž vyplňují krajinu mezi ohbí Enžským, tokem Mury a Muřice. Vysoká brána (Das Hochthor 2279 m.) jest nejvyšším bodem této skupiny, v jejíž údolích panuje velmi čilý život průmyslový. Při ohbí Enžském splývají tak dle nepoznané Alpy Eisenerzské s Alpami vápencovými, s nimiž tvoří velkolepou dobří Gesäuse zvanou, rakouskou to Via malu, na jejímž dně s jekem ohlušujícím ryje si dno sporé řeka Enže. I tato skupina bohatá jest obsahem útrob svých, i v ní kryjí se přebohaté couky nejlepšího štyrského železa. Východní její mez činí údolí bystré Muřice, kteráž sběhši s převalu Severnického plyne směrem jihozápadním v prostorném údolí (Mürzthal) a u Mosta n. M. s Murou se snoubí. Severník počítán bývá sice k Alpám vápencovým, avšak složení vrstev jeho zvyku tomu odporuje. Jím vede vedlejší silnice a od r. 1853 i přechod železniční ve výšce 1396 m., o němž níže více řečeno bude.

Souřící Drávy a Mury jest vedle Inna v Alpách nejznamenitější, u obou pak řek těchto lze analogii stopovati i do odstínů podrobnějších. Dráva vzniká na ladě Toblašské plyne s počátku vyšehorským údolím, jež lid pokládá za pokračování údolí Pasterčího. Směr řeky i údolí jest od vřídla jejího výlučně východní a tím vzniká údolí 320 km. dlouhé, po Rhônském v Alpách i v celé Evropě nejdleší. Mladé řiče přicházejí s Vyšních Tur hojně a vodné přítoky, nejprve mocný Sextenbach, a když se prorýla Lienzskými soutkami, dívá Isela se Štítu Třípanského. U Vyšního Dravburka přechází Dráva na púdu korutanskou, kterouž dělí středním tokem svým na dvě téměř stejné polovice. V Korutansku pije splavná již řeka hojně přítoky, Bělou (Möhl), Jizernici, Krku (Gurk) a Hlinou (Glan) a Labudu (Lavant) na levém břehu, Zilju (Gail) se Ziljicí na pravém břehu. Všecky tyto řeky protékají údolími velmi rozvětvenými a přijímají četné vody ledovcové, spolu i snášejí s velehor množství rozpuštěných látek zemitých, jež ukládají buď v hojných jezerech, buď, a to po výtoe, v loži Drávině. Nejpamátelnější z bystrin těchto jest Bělá, přichozí z ledoviska Pasterčího, jejíž vody křtí se četnými prahy, až do 200 m. vysokými, do dolu Drávského. V údolí Jizernice nalézá se široznámý vodopád Gössbachfall. Nižní Dravburk značí rozhraní Drávy korutanské a Drávy štyrské, rozhraní přirozené, neboť odbočky Golovce od severu vstupují tak dle až do vln řeky. Až po Maribor jest tok její stěsnán rozsahy Pochořské pahorkoviny (Bachergebirge), u Maribora však údolí její náhle se rozstupuje a řeka vchází do pánve někdejšího jezera Ptujského, jehož dno dávno byla zanesla a tím úrodnou nížinku, úval Ptujský (das Pettauer Feld), spůsobila. Od Ptuje ohýbá se řeka maličko k jiho-východu a drží se směru toho až po své ústí do Dunaje. Již na půdě uhersko-chorvátské vlévá se do ní nejznamenitější její přítok, tak dle druhá řeka Zidelná. Mura (starosl. Morava), údolí pak spojeného toku pokryto jest rozsáhlými močáry a bařinami, mezi nimiž se mohutná řeka líně a u velikých zátočinách pohybuje. Mura má vody své z nejvíce k východu položeného alpského ledovce na Hafnerspitz, sbírá pak četné zidelné bystřice s Vyšních a Nižních Tur, kteréž svými nánosy vyplnily dol Tamswegský čili Lungau. Úzkou dobří prorývá si mladá řeka cestu do Štyrska a zde plyne údolím směru severovýchodního až po Most n. M. Z okolních pásem alpských vlévají se do ní přečetné bystřiny, mezi nimi Liesing, valící se pěkným údolím s převalu Rottenmannského. Přijavši u Mostu Muřici plyne směrem jižním, protéká pěknou pánví štyrskohradeckou, až u Ehrenhaus některé odbočky Slovenských Goric vnutí jí směr východní. Úrodné meziříčí mezi Murou a Drávou sluje chorvátsky Medjumurje (Mezimurí).

Na Hafnerspitzi odděluje se jižní pásmo prahorských Alp od hradby Vyšních Tur, kteréž majíc nejprve povahu hřebtu rozlišuje se dále v hojná skupenství, mezi Drávou a Murou a na pravém břehu řeky této rozložená, a má jméno Alp korošských čili korutanských. Hafnerspitze jest jediným ledovcem souhoří tohoto obklíčena; čím dále k východu, tím výšky hřbetné i štítné ubývá. Na půdě vápenců, břidlic a pískovců kamenouhelných, kteréž svými klikatými štíty a čereny z daleka znaly jsou, stojí při hranici štýrsko-korutanské mohutný Kraluš (Königsstuhl 2459 m.) a za přesmykem Rychnovským Veliký Klobok (Eisenhut 2441 m.). Z Lungavska vede silnice. Kačím převalem (Katschberg) o výši 1602 m. do údolí Jizernice. Na straně jižní rozstupují se Alpy korošské a odsílají početné rozsochy k údolí Drávskému, mezi něž vklíčena jsou krásná údolí pravobřehých přítoků Drávských, některé pak doliny naplněny jsou vodami jezer korutanských. Jezera tato povstavše v pozdější geologické době proměnami v složení vápenců jurských a kamenouhelných (následkem pozdvižení se ústředního pásu Alp), nalézají se vesměs v podélných údolích jako říční jezera; hloubka jejich jest rozdílná, nižší břehy bývají blatiné. Za nejpěknější považuje se jezero Millstättské, pod lesnými lazy Millstättské planiny položené; zmínky hodna jsou i jezera Oževské (Ossiachersee) a Vrbské (Wörthersee) blíže Celovce. Nejmnocnější rozsocha Alp korošských, do Korutan zabíhající, jest Svinecká planina (Sau-alpe), jejíž východní klepy tvoří krásné údolí Labudské. Okolí Sv. Pavla v údolí Labudském nazývá se rájem korutanským. Vonné traviny alpských pažitů, mocné lesy chvojné na svazích horských, svěží loubí listnatých lesův údolních, nádherné lučiny a úrodná pole s úpravnými vsemi činí tu oku milé střídání. Týž lahodný obraz objevuje se i na krásném, modravými obrysy hor obklíčném Gosposvetském poli (Saalzellfeld), na jehož jižním pokraji k nebi pnou se vysoké věže Celovce, hlavního města korutanského. Východní rozhraní Korutan i Štýrska vleče se po hřebeni mohutného horského kmene o základní rovině téměř 25 myriametrů, kterýž Golovcem (Koralpe) sluje a jižními sklony svými výše dotčené soutky u Nižního Dravburka činí. Nejvyšší bod Golovce vznáší se do výše 2136 m. S Golovcem srůstají Alpy Schwanberské, „štýrské Švýcarsko“, a Slovenské Gorice (Windischbühel), zabíhající v rozsochatých tvarech mezi Drávu a Muru. Vrcholky jejich nijak nevynikají nad pásmo nizohor; nejvyšší Ratschberg měří sotva 557 m.

Na severu k Muře spouštějí se též četné rozsochy hor korutanských. K Muře vlekou se Alpy Václavské (Wenzelalpen 2141 m.), skupina pak, kteráž ovládá pěkný dol Knittelfeldský, Murou svaženy, sluje Speikoglem (1984 m.). Zde odštěpuje se od hlavního kmene horského pásmo Alp Murských a táhne se směrem severovýchodním k Mostu n. M., kdež přerýto jest vodami Mury a pokračuje tímže směrem se jménem Alp Fischbašských až po horu Wechsel (1782 m.), kterouž lze pokládati za nejvýchodnější mezník Alp prahorských. Ojedinelá, avšak geologicky souvislá s Alpami Fischbašskými jest hora Schöckl (1437 m.), lákavý to cíl poutníků, zvláště štyrsko-hradeckých, pro krásný rozhled, jakýž se s jejího temene naskytuje.

Od ústí řeky Rýna do jezera Bodamského až po horu Svato-leopoldskou u Vídně prostírají se rakouské Alpy vápencové, nejsoucí v žádném téměř spojení se sourodými pásmy švýcarskými. Jenom severní sklony prostřední části náležejí ku království Bavorskému. Alpy vápencové liší se rozhodně od prahorských pásem jak složením tak i vnějším tvarem hřebenův i vrcholkův svých. Žádný z vrcholků jejich nedosahuje výšky 3000 m., převaly horské položeny jsou mnohem níže (mezi 800—1400 m.), údolí říčná jsou po výtce příčná a přerývají hlavní kmen horský úzkými klausemi, směr řek jest výlučně severovýchodní, ledovce se sice vyskytují, avšak nedosahují nijak té nádhery a děsné velkoleposti, jimiž honosí se ledoviska prahorských Alp. Přednost vápencových Alp jeví se i nižšími pásmy, kteréž prostředkují přechod z údolí Dunajského a švábskobavorské planiny ku vlastnímu pásmu vyšehorskému. Rozeznáváme dvě pásma, alpské nizohory, dosahující výše až 2000 m., v jichž přehojných kotlinách a pánvích lesknou se půvabné hladiny mnohých jezer, a pak předestřená podhůří, která málokde nad 800 m. se vznášejíce rozsochami svými pravý břeh středního Dunaje stíhají. Vody vápencových Alp až na výjimky nepatrné náležejí ku souřící Dunajskému.

Pojav Illu Feldkiršskou, přichází z údolí Montafonského, plyne Rýn ručím skokem pěknou dolinou, směrem k severu stále se šířící, na jejíž východním kraji nalézá se největší osada vorarlberská, průmyslný Dornbirn. Zde tvoří řeka s menšími přítoky svými hustou síť průplavů, jimiž svažena bývá úrodná dolina, až opodál sangallenské vsíky Altenheima Rýn vlévá se do krásného vodojemu jezera Bodamského. Jezero Bodamské, po Blatenském a Lemanu v střední Evropě největší, zaujímá svou důležitostí a polohou prvé místo mezi jezery evropskými vůbec, nebo kol jeho břehů stýkají se nejzazší meze pěti držav, Rakouska, Švýcar, Badenska, Württemberska a Bavorska, a břehy jeho jsou dějištěm přehojných stykův a výměn všech obyvatelův pobřežních. Délka jeho obnáší 18 h., šířka 5, hloubka nejdelší až 280 m. Celá řada pěkných měst sblíží se v průhledných vodách jeho, Bregenz, Lindava, Friedrichshafen, Kostnice. Rozsáhlost jeho, kteráž málokde dopouští vidu břehů protějších, zjednala jezeru u lidí okolního jména „švábského moře“, kteréhož jména zasluhuje i povahou vod svých. „Zde objevují se ještě pravé bouře, vysoký příboj, 20' vysoké vlny! Vody hrají zde v barvách velenádherných, v domněle bezmezném soujmu vod míří břeh protější za chmurného dne, za jasného večera noří se žhavá koule sluneční do vln jeho; roje křičících rackův a černé vodní slípky kolébají se po stech na zpěně-

ných hřebenech vzedmutých yln, mořský orel krouží nad rybou se troncí, rybáři vlekou na člun mohutného sumce. Po větru ubíhají těžké nákladní lodí s obrovskými plachtami a s hlukem i jekem ryje 24 parníků, 5 různým společenstvem náležejících, třpytící se brázdy po všech stranách nepřehledné vodní plochy — život to, jako na pobřeží mořském.“ Hladina jezerní nezůstává však stále ve výši téže; na jaře, když vlahý Föhn žhavým dechem svým rozpouští sněžný lem velehor, zvýší se hladina vodní o 10—21', mimo to lze i na jaře a v jeseni pozorovati periodické stoupání a klesání vodní hladiny; zde Ruhsz zvané. Množství nadřazené vody jest tak veliké, že podle spolehlivých výpočtů by Rýn teprve za 2 roky a 20 dnů prázdnou prohlubeň jezerní vodami svými naplnil. V čirých vodách jezerních žije neschůdné množství velechutných ryb lososovitých, mnohé jich druhy vyskytují se pouze v tomto jezeře. Z Vorarlberska vlévá se u Bregenze do jezera Bregencká Acha, kteráž sbírá své vody v lesnatých údolích lesa Bregenckého.*)

Dlouhé údolí řeky Lecha jest na východě svém vroubeno tvary Alp severotyrolských, kteréž s rozschatými kmeny svými, údolními řeky Isary a přítoků její hojně rozrytými, sáhají až po příčné údolí řeky Inna v okolí Kufsteinském. Kdežto na jih do údolí hornoi dolnoinnského Alpy tyto příkrými srázy a stěnami spadají, děje se na sever do Bavor svah místy stupňovitý. Nejznamenitější ukaz srážného svahu jižního jest Stěna Martinská blíže Innsbrucka, známá dobrodružstvím nebezpečným, jež Maximiliam I. na honbě kamzičí zde prožil. Z hřebene severní břeh Innu vroubícího vyrůstají též nejvyšší vrcholky, Mateří Hlava (Mutterkopf 2773 m.) nad Imstem a Veliký Solstein (2856 m.) nad Innsbruckem. Rovnoběžně jde druhý, maličko severněji položený hřeben, po němž jde též říšské pomezí, avšak hřeben tento jest již hojně prorýt stržemi četných bystřin, kteréž v jižním pásmu vznikše na sever do Bavor odtékají. Ve skupině této vypíná se nejvýše pásmo Wettersteinské s předním štítem tyrolských Alp, osněženou Zugspitzí (2956 m.). Isara sbírá prameny své na úpatí Vel. Solsteina a po krátkém běhu opouští území říšské. V úvodí její nalézá se půvabné, 2 hod. dlouhé jezero Achenské, snad nejhlubší tůň alpská, mající místy až 700 m. hloubky. Příkré vápencové stěny obkličují na všech stranách půvabný vodojem, jehož odtok, bystřice Achenská, mimo meze říšské s Isarou se pojí. Spojení Bavor se severním Tyrolskem jest velmi obtížné, děje se pak některými soutěskami čili klausami. Scharnitzká klausa vede k Innsbrucku; důležitější jest však klausa Kufsteinská, hlavní brána Tyrolska, již vede nyní i dráha železná. Inn prodrav si násilím otvor mezi vápennými skalami, rozšířil údolí své tou měrou, že i silnice i dráha železná

*) Prof. dr. Fr. Umlauf: Die österreichisch-ungarische Monarchie. Ve Vídni. 1876, 8°, str. 334.

tudy pohodlného mají průchodu, a tudíž klausa již v dobách středověkých pevností Kufsteinem chráněna býti musila.

Od Kufsteina vlekou se Alpy vápencové dále k východu a náležeji odtud s nepatrnými jen výjimkami pouze k říši rakouské. V celém jich rozložení, od Kufsteina až k Vídni, můžeme pozorovati tři rovnoběžná pásma, k severu po stupních se nížící, v dolinách pak mezi nimi položených prostírají se velekrásná jezera Solnohradská a hornorakouská. I vrstvení a složení Alp těchto různí se. V pásmu jižním a prostředním převládá vápenec, v pásmu severním molassa. Ledovce vyskytují se již jen zřídka, ač mnohé ještě vrcholy trčí nad čáru věčného sněhu. Počet příčných údolí, kteráž prorývají z pravidla jen vrstvy molassové, jest mnohem větší než v Alpách severotyrolských. Vůbec dělí se veškerá východní část Alp vápencových v hojná skupenství, rozmanitě rozprostřená, avšak základním směrem držící se osy pásma jižního neb prostředního. Nejzápadnější skupenství jest souhoří Kitzbühlské mezi Innem u Kufsteina, prolukou Gerloskou a středním Pinzgavskem. V něm pramení se potůčky, jež naplňují vodami jezero Zellské v Solnohradsku. Odtok jezera tohoto Saalache plyne k severu a prodírá se úzkou soutěskou, zvanou Kohlwege, do Bavor a pod Solnohradem mizí v Salici. Údolí jeho sluje Středním Pinzgavskem. Mezi Saalachou a příčným údolem Salice rozkládají se trosky velkolepého souhoří, z něhož před časy dávnými mnohé štíty k nebi se vypínaly, avšak později ústrku živlův a snad i působení sil podzemních podlehly. Podnes však plasovitá, velkolepými troskami pokrytá temena Kamenného Moře a Věčného Sněhu (2651 a 2639 m.) vznášej se nad čarou věčného sněhu, tvořivše v pradobách sourodý protějšek Velikému Zvonu a jeho družině. Vody, v útrobách obou kmenů vyvěrající, vrhají se do jezera Královského, kteréž však spolu s mohutným Watzmannem (2684 m.) náleží ku království Bavorskému.

V dobách dávno uplynulých souvisely rozsochy Věčného Sněhu se skupenstvím Tanne zvaným a uzavíraly tím severní lem dlouhého podélného jezera, jehož dnem jsou nynější údolí Vyšší a Nižší Pinzgavsko. Avšak mohutné vody jezera, živěné štědrými dary ledovců Turských i bystrin spěchajících z hradby severní, hledaly přirozeného odtoku do nižších krajín severních a vymyly sobě úzkou debři Luežskou, kterouž nyní Salice řtí se příčným údolím k severu. Podnes pracuje Salice o upravení lože svého, čehož důkazem jsou pověstné pece Solnohradské (Salzach-Oefen), nejmladší tc

a dosud nehotová část dobře Luežské. Tím odtržena byla skupina Tanne od sester svých západních a přičítá se k Alpám Salzkammergutským, kteréž vyplňují malebnými svými zjevy soumezi Solnohradská, Štýrská a Země nad Enzí. Není v Rakousku krajiny, kteráž by tou měrou spojovala věčný mráz horských temen svých se svěžím, vlahým vzduchem četných údolí, kteráž by doprávala četným turním svým, aby pohlížely na nekonečné vlny své v průhledných vodách jezerních, a kteráž by v útrokách svých zvýšenin chovala nepřebírané množství nejužitečnější všech zemin, nevyčerpatelná ložiska soli. Nikdež také v celé soustavě Alp vápencových nesplývají rovnoběžná pásma tou měrou, jako se zde děje, krásné pak údolí Travenenské se svými slapy, jezery, solivárnami, s vrcholky na všech stranách se věžícími, závodí směle s půvabným chotářem jezera Vierwaldstettského, ano Ovčí horou zápolí i s neskonalejšími krásami, jimiž oko lidské s Rigikulma hledící se obcerstvuje.

Zamlžené dvojvrcholí Dachsteina a Thorsteina se svými ledovci (3002 a 2994 m.) jest středem rozsáhlého statku polní komory, v jehož obvodu ukrývají se nejkrásší zjevy vyšehorských tvarů rakouských. Jest to vrchoviště Travný (Traun), této Reussy říše Habsburkův, kteráž neskonalejší půvabem, po březích svých rozestřeny, švýcarského soupevníka daleko převyšuje. Zdá se, že údolí Travenenské (Trugau středověké) vzniklo asi tím způsobem jako Tulovské pole v Balkánu, rozstoupením se totiž horského kmene, kteréž pokračující od severu k jihu na skupenství Dachsteinském se zastavilo. Největší přednost toku jejího jsou ovšem četné smaragdové hladiny jezerní, protékané vodami jejími i všech téměř přítoků hojně rozvětveného jejího souťčí. Není řeky, kteráž by v tolika (18) jezerech svých vln omýla, není přítoku, kterýž by v loži jejím zmizel, nenaplniv dříve některý horský vodejem; odtud smaragd barvy její a úplná průhlednosť. Vřídla její nalézají se v krásných jezírkách, ukrývajících se v horském světě severozápadního Štýrsku, Pustém, Úsovském a Měňčím (Oeden-, Aussee- und Grundelsee). Odtud plyne podél údolím k západu, lemující zpeněnými vlnami svými severní úpatí mohutného Dachsteina a vrhá se do jezera Hallstädtského, jehož osou nabývá údolí její příčné povahy. Potom počíná divoká rozsedlina Travenenská, na jejíchž hlubších místech horské vody nadřují se v půvabná jezera. Jezero Hallstädtské, nad jehož jižním břehem týmž Dachsteina se vznášejí, vnímá i vody ručeje Gosavské, kteráž zrodí se na Dachsteinských ledoviscích vymyla sobě utěšené údolí, a prostírá se v délce 2 h.; největší hloubka měří téměř 200 m., ve vodách pak jeho žije veliké množství ryb štičných a lososovitých. Z krás, v okolí jeho ukrytých, nejznamenitější jest vodopád potoka přichozího ze Solné hory, kterýž jest z největších slapů rakouských (přes 100 m.). Vyšedši z jezera dlebe si Travná násilím lože mezi odvěkými skaliny, až asi po 8 km. vniká do širšího údolí, v němž milé střídání lučin a polí panuje. V údolí tomto při ústí říčky Ischly, kteráž burácí z jezera Svato-volfánského (Wolfgangsee), nalézá se světoznámé lázeňské město Ischl s půvabnými milohrádky, hotely a domy lázeňskými, závodící s nejpřednějšími lázeňskými místy evropskými. U vsi Langbathu níže se opět rozsedlina Travenenská a tím vzniká druhé jezero, jezero Travenenské či Gmundské. V páni 3 hodiny dlouhé, 1 hodinu široké a 200 m. hluboké vlní se čarovné vlny perly jezer hornorakouských, na březích pak jeho vyskytuje se malebné střídání skalistých hor a mírných pahorků, divého světa horského a vzdělané nížiny. 14 zpeněných bystřin odvádí jezeru dlužnou daň, z břehů hojně ostrohy vnikají do pokojné jeho hladiny, nejkrásší pak bod jest ostroh, zdobený zákamem arcivévod toskánských, kterýž pouze úzkou šíjí spojen jest s břehem severním. Avšak klid, kterýž častěji na vlnách jezerních zavládá,

rychle mizí, když vítr jihozápadní zavane; tu věží-se vlny vysoké a rybář i lodník rychle hledají útočiště v bezpečné přístani. Velikolepý zjev nastává za tuhých zim, když holé tvary okolních hor oděny jsou skvoucím hávem kyprých sněhův a šířý povrch jezera spoután korou ledovou; avšak v posledních dobách zřídka se úkaz ten objevuje. U živého, bohatého Gmundena, emporia hornorakouského obchodu solního, oponští Travná jezero a plyne směrem svým dále, hned klidně, tak že vlny její podobají se oleji se pohybujícímu, hned burčívě, jako by právě byla opustila rodný ledovec. Dříve však, než na vždy rozloučí se s rodným klínem velehor, připravuje feka k odivu zjev velekrásný, slap Traveneský (Traunfall) nad městem Lambachem. Šedé vrstvy pískovcové zde svírají po obou stranách údolí v úzkou debť a sváží zeleň lesův a hájů na jich úbočí zápolí s krásnou barvou řeky, plynoucí žlabem již stisněným, z nenadání pak vrhají se vody říčné se slapu velmi vysokého, a divým jekem o skalné dno se roztřískující. Z té příčiny již v XVI. století učiněna byla umělá stoka pobočná, téměř 400 m. dlouhá, po níž lodi nákladné s rychlostí velikou plujíce divokého proudění v původním loži řeky unikají. Děsného zajisté pohledu poskytuje plavba i stokou umělou, nebo s hromovým jekem burácejí vlny, oková stavidla zbavené a poháněné vodními spoustami jezerními.*)

U Lambacha přivádí Travná Aggera přebytek vod západního skupení jezer v obvodu solní komory, Zellského, Irrského, Tuschelského, Měsíčního a Atterského. Mezi jezery těmito, z nichž Atterské jest vůbec v Horních Rakousích největší, vystupuje malebná hora Ovčí (Schafberg), „rakouské Rigi“, a jejíž temene naskytne se opojná vyhlídka na horský svět okolní a na zelené hladiny, v koutech mohutných kmenů horských se skvoucí. Zvláště pohled na jezero Atterské jeví se měrou velikolepou. 20 km. dlouhý, 4 km. široký a 350 m. hluboký vodojem jeho obklopují pouze na jihu vysoké hory, oživené v nižších patrech nádhernými lesinami chvojnými, na ostatních pak stranách dmou se mírná návrší porostlá mocnými bukovinami. Z prava i z leva ozývá se jek lesních ručejí, kteréž vyrazivše z temných údolí valí své vody do jezerní tůně. V pobočném údolí Almském leží jezírko soujmené, památné vyluzováním mocné ozvěny, kteráž slabě hlasný zvuk v intervalech a se zvětšenou silou od okolních hor odráží a ze zvuku houlní velikolepou směs tónů působí.

Na vrchovisku Traveneském nabývají Alpy Salzkammergutské poněkud úchylného složení, ježto z hlavního jižního pásma odštěpují se některé rozsochy, které vnikají směrem severním až do středu Horních Rakous a na koncích svých se snižujíce a v podkladu šiffíce působí tak mezi Travnou, Štyrou a Enží rozmanitou pahorkatinu. Z odnoh těch nejzajímavější jest Vyšší Sengsen, vlekoucí se mezi Štyrou a Enží. Enže sama jest pravá dcera Alp vápencových, ač úvodí její nevyniká rozmanitostí vodních hladin, ani bohatstvím hojných přítoků. Tok její s počátku severovýchodní náhle se obrací k severozápadu a na obratu tom vzniká pověstná deře Gesäuse, o níž již výše bylo mluveno.

Na pravém břehu Enže zdvihá se nejzazší část Alp vápencových, Alpy dolnorakouské, kteréž se svými rozsochami, Vídeňským lesem, Lysým pohořím (das Kahlengebirge) a horami Lítavskými vyplňují veškeru polovinu Dol. Rakous na pravém

*) Wenzig a Körner: Illustrierte geographische Bilder aus Oesterreich. I. str. 83.

břehu mohutného veletoku, ovrubují věncem poloukruhovým úval Vídeňský, oddělují jej od uherské nížiny hornozemské a jižními odbočkami splývají i s nejzazší severovýchodní částí Alp pra-horských. Alpy dolnorakouské nevystupují však nikde nad patro středohor, postrádají úchvatných zjevů ledovisk a sněžných plání, jsou po většině porostly až po vrcholy svěžími hvozdy, údolí pak jejich velerozmanitá jsou mnohem menší, postrádají vysehorského vzletu a propouštějí cestu nevelikým tepnám, Ipse, Orlové (Erlaf) a Treismě s jejich přítoky. Hlavní pásmo sleduje rozhraní štýrsko-rakouské a zde z něho vyrůstají mnohé tupé kupy, z nichž žádná nad 2000 m. nevyniká. Ovšem i tyto nízké kupy poutají zjevem svým, nebo svěží roucho květeny odívá hory zdejší barvitostí velmi živou, kteréž bychom nehledali v krajinách „cismontánských“. Nad samou prorvou Enze strmí Přední Alpa (1539 m.), s ní sousedí Hochkahr (1799 m.) a na levém toku vyšší Ipsy Králová Hole (Königsberg). Na vrchovisku Orlové zdvihá se do výše 1887 m. lesnatý Oetscher, střed přehojných pověstí, v jehož útrobách ukrývají se četné jeskyně. Nad proslulým poutnickým místem Mariacelí pne se Černá hora, po jejíchž západních svazích vine se umělá silnice, sestupující dále do divého údolí Türmitzského a k Sv. Hipolytu (S. Pölten) v širém úvalu řeky Treismy. Východně Černé hory rozprostírá se divá vrchovina, z níž jednotlivé kupy, jako Gölle, Gippl a Winse sotva znatelně nad okolím svým vynikají. Zde níží selesnaté, málo obydlené údolí dolnorakouské Svatky (Schwarzbach), již lze pokládati za přední pramen Lítavy, a po obou bocích jeho výší se náhle pohoří, na hřebeni pak jeho sedí tři značná skupenství. Na jih Raxalpa vznáší ploché své téměř do výše 1895 m., úžlabím Naszwaidským oddělena jest skupina Sněžné Alpy, kteráž Sennou Kupou třetí do výše 2003 m. Na Senné Kupě přetrvá již sníh mnohdy celé léto, což činí romantickou protivu níže ležícímu „Pekelnému údolí“, jímž burácí k východu divá bystřina Svatky. Na protější severní straně zdvihá se náhle třetí kupa, památná to Sněžka Vídeňská (Wiener Schneeberg), kteráž nejvyšším bodem svým o výši 2070 m. jest předním vrcholkem dolnorakouským. Čarokrásný rozhled do horského světa severoštýrského, do údolí Muřice, na východ do nedohledných krajův uherských, na sever pak až ku vzdáleným vlnám českomoravského soumezí, láká hojně výletníky na vrchol Sněžky této, o níž právem lze říci, že ovládá tou měrou Zemi pod Enzí, jako Krkonošská sestra její Po-

labí a Poodří. *) Velmi malebného vidu Sněžky Vídeňské poskytuje i jízda po dráze Severnické, kteráž rozsocha spojuje již Alpy vápen-cové s Alpami Fischbašskými.

K divným přírodním, jimiž i tato část Alp honosí se může, druží se nej-smělejší podnik dovednosti a zručnosti technické, nákladné to stavby železničné jižní státní dráhy rakouské, kteráž tudy z „kamenného pole“ kol Nového Města za Vidni přechází do ladného údolí severoštýrské Mufice čili lépe Moravice (Mürz). O sedle Severnickém není lze mluvit, neboť nízká rozsocha, kteráž Sněžnou Alpu spojuje s odvětvími Alp Fischbašských, má podobu horského kmene, do 1500 m. vyvýšeného (Sonnenwendstein 1523 m.). Avšak od dob pradávných dalo se tudy spojení úvalu Vídeňského s údolím Murským, tím pohodlnější, ježto odvážný poutník i v zimě mohl se pokusiti o přechod horské hradby této. Když Rudolf IV. r. 1363 v zimě překročil Severník a Krimlovský klanec jedá do Tyrol, vzbudilo to úžas obecný po všech krajích alpských. R. 1726 vystavěl Karel VI. prvou alpakou sil-nici na hřebeni hory této, po níž vznikly čilé styky mezi Vidní a květajícím Terstem. Když však železné dráhy v Evropě vítěziti počaly, vznikala i v rakou-ských kruzích technických myšlénka, kterák by bylo lze přivéstí dráhu z D. Ra-kous do Štýrska, smělou pak myšlénku v brze skutek následoval. Mezi Hloh-nicí (Gloggnitz) a Mürzzuschlagem vyměřena trať 40 km. dlouhá, údolím, roklími, úskalími a horskými klepy, po níž určena byla cesta parovozu divo-pustým pohořím. 16 průkopů, též tolik mostův, cestovodu v délce 280 m. a o výšce 52 m. za příčinou překročení Rychnovského dolu, konečně hlavního průkopu ve výši 881 m. položeného a 1462.5 m. dlouhého bylo potřeba, aby překonány byly nesčíslné překážky, kteréž příroda smělému podniku v cestu stavěla. Konečně r. 1854 dohotovena prvá dráha alpská a od té doby převezla neschůlné množství turistů všech národův a zemí do jižního světa alpského. „Jízda Severníkem jest veleromantická. Hledíme do divomalebného údolí Svatky a jeho skalními stěnami, propastmi, milíři, lesy, všemi a spatřujeme horské kmeny Raxalpy, Sněžky a Sau-rüssla; vlak zuří dlouhými průkopu a proniknuv jimi na druhé straně hory ubíhá po četných zátočinách, po mnohoobloukových cestovodech, po stavbách piliřo-vých a svíslých stěnách skalních dále divou poustkou. Hned hřejeme se na milém výsluní, hned ocitujeme se v temnu, nyní jsme uprostřed lysých stráni, nyní v chla-divém lesíku, hned nad zejícím údolím, hned zase pod svěžím lesem. Alpská silnice počíná u Hlohnic, kdež i údolí se úží. Na příč proti silnici strní zelené vrcholky tvaru dosti okrouhlého, daleko shlížejíce do půvabného okolí, mezi nimi pak zdvihá se šedá skalní stěna, tu a tam zdobená rudými skvrnami nebo křovisky, kteráž buď z břehů početných ručejí vyrůstají, buď na úponcích skal byla se udržela. Ztrnule zírá nad stěnou touto Sněžky holé téměř se svými rýhami, výmoly a roz-sedlinami. Minuvše Stříbrné hory a Eichkogla, kteříž piliřové horští jakousi hránu do údolí Svatky činí, ocitíme se teprve na samém počátku alpské silnice. Četnými hadicemi vine se dráha údolím divého toku, otočí se při cestovodu Beyer-bašském zpět, plíží se na úpatí Eichkogla, jde pak téměř přímým směrem podél Klamma a Schottwiena i stěny Weinzettelské k chladivé ručejí, kde se opět vrací a obloukem podél Adlitzských příkopů rozeptatým rovně převalu dosahuje. Vysoko nad námi na lysém skalním klepu vznášej se trosky hradu Klamma ve výši převeliké, tak že z dola sotva skal a zdí lze od sebe rozeznati, a přece v krátké době vznese se vlak ještě výše, než omlžení títo zbytkové dávno zašlých dob. Ovšem ne směrem přímým, nýbrž obrovskými zátočinami obe-píná dráha hřbety horské, úlomky skal a osamělé výšiny, a klesá si cestu mno-hými průkopu; pak ubíhá vlak mírnými závitky po bocích Eichkogla, sleduje roz-marné tvary a záhyby skalního halvanu tohoto, při čemž vyluzuje se před očima poutníkovými velebné panorama na mohutné lesy a utěšená údolí. Konečně do-spěje dráha srázných roklí na Adlitzských příkopech, jejichž stěny v divoce roze-klaných tvarech nad svěží zelení úzkého úžlabí se vznášejí a v malebném ne-

*) M. A. Becker: Der Schneeberg in Niederösterreich als Aussichtspunct. Ve sborníku c. k. zeměpisné společnosti Vídeňské, 1871, str. 385.

pořádku na mnohé míle kolem Schottwiena se rozkládají, podobu majíce nesmírných puklin horských, kteréž divomalebnými svými zjevy oddělují horský kmen Severníka od údolí Svatky a dolů Preinského.“*)

Veškerá krajina mezi severními sklony vápencových Alp a rakouským ložem Dunajským, od Pasova až po úval Vídeňský, prostoupena jest výšinami, po výtce z molassy složenými, kteréž mezi příčnými směry řek ve všech možných úklonech se rozstupující tvoří malebné podhůří alpské. Na dvou místech soustřeďuje se zvlněná půda v pravidelná úvrší, kteráž vlekou se též severovýchodním směrem mezi dvěma údolními různými řek a činí nejzazšími severními cípy svými okotěšný protějšek výšinám Hercynskosudetským, kteréž na levém břehu Dunajském tak dle z pěny říční vyrůstají. Obě úvrší tato i tím jsou důležitá, že na lesnatém temeni svém nosívala východní a západní mez původního vévodství babenberského v Rakousích. Západní úvrší Hausruck a spojený s ním Kobernauser prostírá své lesnaté, zaokrouhlené kupy, jichž nejvyšší bod nad městečkem Frankenburkem dosahuje výše 802 m., mezi skupinou jezer Agerských, Innem a Travnou, a chová ve svých útrokách bohaté sloje uhelné, k Hausrucku připojuje se Welské vřesovisko (Welser Heide), kteréž podél levého břehu Travenského až k Dunaji u Lince se táhne. Východní úvrší jest Vídeňský les (Wienerwald), pohoří to z dvou rovnoběžně se prostírajících a mezi sebou četnými rozsochami spojených pásem složené, s hojnými i pěknými hvozdy a krásnými údolními, v nichž nalézají se přecetné milohrádky bohatých Vídeňanů, míle kontrastující s četnými sříceninami hradů středověkých. I kupy Vídeňského lesa vynikají tupě nad hřebenem pohorským, nejvyšší pak bod jest Schöpfel nad vrchoviskem říčky Schwechaty, kterýž dosahuje výšky 893 m. Souběžně se Schwechatem plyne druhé děcko Vídeňského lesa, malá Vídeňka (Wienflusz), jejímž údolím prochází Eliščina dráha. Tam, kde říčka tato z pohoří vystupuje, rozprostírá se velekrásný letohrádek Schönbrunn se svými sady, oblíbené to sídlo rodiny císařské. Vídeňkou oddělena jest severní nižší část, Lysé pohoří (das Kahlengebirge), od lesa Vídeňského, kteréž končí se Leopoldovskou horou (449 m.) nad samým ložem Dunajským u Vídně.

Severní rozhraní vysočiny alpské činí mohutný proud Dunajský, řeka národův, kteráž náležejíc rakouskému mocnářství středním tokem svým, od Pasova až po horský svět Staré Řšavy a po skalní výspu Ada-Kaleh dala mohutnému soustátí Habsburskému, po ve-

*) Illust. geogr. Bilder aus Oesterreich, I. 140.

likolepém souřící jejím rozloženému, jméno Dunajského soustátí. Není sice Dunaj nejdelší tepnou zemědělu našeho — převyšuje ho Volha polovicí rozvoje — avšak mohutný val vody, výtečně rozvětvené souřící, kteréž materskému klínu jeho přivádí odtoky ledovcův alpských, Šumavských slatin i vřidel Sudetských, Karpatských i Balkánských, posloupné šíření se četných úvalův a nížin pobřežných, horskými závorami pravidelně od sebe oddělených, pak důležitost veliká, že ložem jeho ubírá se nejznamenitější vnitrozemská obchodní cesta Evropy — to vše činí Dunaj prvním evropským veletokem, nejpřednějším mostem mezi vzdělaným západem a východem dary přírody hojně obdařeným. Řada krásných, důležitých měst s jejich chrámy, paláci, věžemi, cestovody shlíží se ve vlnách jeho, mezi nimiž ovšem přední drží místo metropole na úpatí Svatoleopoldského komole. Bude sice příležitost, že dotkneme se níže vlastností řeky této, avšak máme za to, že nezazlí se nám, když povedeme laskavého čtenáře směrem neúporné tepny, kteráž odděluje známé nám systémy alpský a Balkánský od jiných vysočin, o nichž níže promluveno bude.

Vrchovisko Dunajské podivným způsobem vekláno jest do obcí Rýnského u Basilee. V lesnatých roklicích Černoleských vznikají dva potoky, Brege a Brigach, kteréž spojivše se s odtokem zámecké studně v Donauöschingách na bývají jména Dunaj (die Donau, le Danube, Danubius, Istros, jhosl. Dunav). Ručím skokem probíhají mladistvé vlnky hlubokou brázdou, která činí mez horského světa švábsko-franského a planiny švábsko-bavorské, a po obou stranách vlévají se do něho četné proudy buď s výšin středoněmeckých, buď s horstva alpského. U Řezna dostupuje řeka nejzáke k severu a zde počíná se obracet k jiho-východu, tekouc mezi malebnými břehy, zvláště po levé straně, kdež Šumavské rozsochy až k samotnému loži jejímu zabíhají. Omyví patu Valhally, ubíhá rychle kolem Štrubiny (Straubing) k Pasovu, kdež přichází druhá zřidelná řeka, zelený Inn. Inn spojiv se se Salicí vážně plyne korytem širokým po rozhraní rakousko-bavorském, rozstupuje se v mnohá ramena, čímž četné zelené ostrovy vznikají, a jaa mohutnější vodami svými ztrácí se opodál starého biskupského města v Dunaji. Proti ústí jeho splývá s Dunajem i studená, temnovodá Ilz, přichází ze slatin a hvozďů šumavských, z téhož s Vltavou vrchoviska. Zde na rozhraní Háském vstupuje Dunaj do úzkého malebného údolí, kterýmž plyne až po Aschach. U Engelhardtzella přechází na půdu rakouskou i levým břehem, prodrav se dřívě lesnatým, divopustým i slabě obydleným údolím. Krajinná divost neopouští břehů jeho ani pod Engelhardtzellem; i zde ryje si řeka namáhavě lože v labyrintu žulovém, až konečně pod Aschachem skály tok její sledující se rozstupují a oku poutníkovu objevuje se příjemná, dobře vzdělaná krabatina. U Ottensheima na krátko přistupují skály až k samému břehu, avšak u Efferrdinga opět se údolí šíří, načež vniká řeka do utěšené pánve Linecké, uprostřed níž bělá se hlavní město hornorakouské. Jakmile maličko uvolní se toku jejímu, již ubývá spádu a řeka tvoří sobě uprostřed úrodných polí a svážích lučin i sadův utěšené ostrovy, jimiž tok její nejvíce jest charakterisován. Mnoho ostrovů vzniká, jakmile spojí se Dunaj s čistounkou Travnou, od jihu přichází. Proti Mauthhausům přijímá Dunaj Enži, načež nejprve pravým, později i levým břehem přechází do Dolních Rakous.

Opustiv úval, v jehož středu bělá se přívětivé městečko Wallsee, vchází u Greina opět do těsného údolí, po obou stranách výšinami dosti vysokými ovroubeného. Skály lesy porostlé přístupují po obou březích až k samému loži, zde ne-

smírně zúženému, jehož dnem řeka v prudkém spádu se valí. I prostředkem lože říčního vlekou se příčná bradla, vyššími místy svými podobou úskalí nad povrch vln zpěněných vynikající, čímž četné, plavbě nebezpečné víry a požeradla povstávají. Ovšem technická dovednost novější doby odstranila obávané překážky plavby, avšak dosud i parník i plachtová loď s největší opatrností na těchto místech do vln brázdy ryjí, aby nezavádily o některý úlomek tvrdých skal, kterýž přes veliké namáhání na dně řeky zbyl. Skalitý ostrov 200 m. dlouhý a 100 m. široký dělí zde vody do dvou ramen; pravé větší rámě skrývá na svém dně úskalí, o něž se vlny se strašlivým jekem odrážejí a tak nebezpečný vír působí. Na třech stranách vrhají se vody se silou olbřimskou přes skalnou bráz, čímž tři proudy, Wildwasser, Mittelwasser a Fahrwasser, vznikají. V tomto proudu byly překážky plavby prachem vylámaný a tudy ubírají se nyní lodi, kteréž po vodě i proti vodě plynou. Avšak sotva že vlny vody 300 m. délky níže sběhly, naráží opět s prudkostí znamenitou na obrovský balvan Hausstein, čímž hojnost menších, člnům a loďkám rybářským nebezpečných vírů se tvoří. V málo minutách pronikne parník těmito soutěskami, při čemž hojná naskytuje se příležitost pocestnému obdivovati velkolepé zjevy přírodní kol a kol s temnými hvozdy pohorskými, a ječící i rozpěněnou řekou a děsnou samotou, kteráž rozkládá se po divukrásných obrazech těchto.

Teprve u Persenburka vymyká se řeka z objetí děsaných skal, líbá patu hory Medlické, na jejíž temeni stkví se nádherné opatství Medlík (Mölk) se svými rozsáhlými stavbami, chrámy, kopulemi a věžemi, velekrásnými sady a oktetnými vinicemi obklopené, a prodravši se deblí, zvanou podle romantických stíčenin hradu Dürrensteina (známého vézením udatného Richarda Lví srdce, krále anglického r. 1193), vchází u Steina do prvního většího úvalu, úvalu neb pole Tullnského, 10 hodin dlouhého, kteréž se prostírá v značné šíři až po severozápadní výběžky lesa Videňského. Již u živného města Kremže, kdež řeka soujmená jméno své ztrácí, počíná Dunaj vlny své do značné šíře rozlévati, činí mnohé vlnaté ostrovy ve svém loži a po obou březích povodněmi svými svažuje žirné luční. Krásná města Kremže a Tulln shlíží se v širokém jeho řečišti (u Tullna téměř 1000 m.) a do rozmanitého labyrintu říčních ramen vlévají se po obou březích hojné přítoky. Videňský les a protilehlý Rohrský les (Rohrwald), nejzazší to odchylka vysočiny českomoravské, omezují volebnou dolinu, jejíž prst zejména přízniva jest zelenářství a pěstování rostlin obchodních, avšak závora účinná horou Svatoleopoldskou a Bisamem, ponechává řece dosti volného průchodu. Zde leží proti sobě sesterská města Klosterneuburg a Korneuburg a na březích řeky i na úbočích hor okolních prostírají se velkolepé vinohrady kanovníků Klosterneuburských. Minuvši řeka patu hory Svatoleopoldské vchází do širé křídové nížiny, vlekoucí se do nedohledna po obou březích, kteráž nese na pravém břehu jméno úvalu Videňského a na levém krásného, hojnou krví zbroceného Moravského pole.

Plochu 37 □ myriametrů rozléhá se úval Videňský, východní brána střední Evropy, na sever Dunajem, na východ Litavskými horami omezený. U Nussdorfa počíná se velkolepý soubor ramen a ostrovů Dunajských, zde „Auen“ zvaných. Na nejzápadnějším rameni vznikla Videň, ležící nyní větší částí na pravém břehu. Zde dosahuje Dunajské řečiště šíře 4500 m., kteréž číslo zvětšuje se ještě níže prostorným, 2 h. dlouhým ostrovem Löbavským (Löbau), kterýž nabyl světové důležitosti úlodstvy v květnu a červnu r. 1809. U Fischamenda uniká Dunaj z dosahu úvalu a vstupuje do půvabné křábatiny, zdobené podél řeky četnými troskami, kteréž namnoze sáhlají do dob římských. Za to ovšem šíří se úval Videňský k jihu a jsa obhraničen levým břehem Litavským končí se „kamenným polem“ u Nového města za Vídní. Veškerý úval býval v dobách dávných rozsáhlým vřesoviskem, po němž paměť po dnes v ústech lidu se uchovala (Simmeringer, Minkendorfer Heide), ač příčinlivost dřívějších pokolení neúrodné plochy k užitku a prospěchu potomků odstranila a úrodným povrchem nahradila. Jen „kamenné pole“ vytrvale vzdoruje lidskému důmyslu a spoře odměňuje přičinění rolníkovu. Na některých místech úvalu nalézají se zvýšené body, vzniklé jevným zviněním půdy, které na Tureckém náspu (Türkenschanze) výše 253 m. dosahují. Bystřice, kteréž dříve vodami svými slatinné dno úvalu nasycovaly, Videňka, Schwechat, Triesting, Fisch a řeka Litava vlekou se nyní lině umělými koryty a živí

splavný průplav Novoměstský, po němž dopravují se hlavnímu městu říše naši nejnuttnější potraviny a palivo. Daleko důležitější a úrodnější jest severní čásť úvalu, zvaná Moravské pole, nedozírná to nížina postrádající veškerého půvabu, ježž mírné zvlnění působí. Dunaj a Morava částečně ohraničují toto pole, kteréž na severovýchodu souvisí s Břeclavsko-Hodonínskou nížinou čili nížním úvalem Moravským. Zde jest dějiště činů, ozdobených světovou důležitostí, zde v srdci Evropy stýkal se jih se severem, západ s východem. Uprostřed pole Moravského vine se úzkou, křovím porostlou rýhou potok Rossbach, svědek velikolepých skutků válečných arcivévody Karla a císařského jeho protivníka; krvavé bojiště Wagramské (5. a 6. června 1809), rozkládající se po obou březích potoka, protíná nyní tak díc uprostřed státní dráha, při Moravě pak Kressenbrunn a Suché Kruty značí vrehol slávy a úpadku české říše Otakarovy. Z jara bývají nížiny pobřežní zatopeny vodami obou řek, načež podobá se nížina veškerá velikému jezeru, na jehož jižním kraji vznáší se obrovský maják věže svatoštěpánské.

Kdežto levý břeh Dunajský vydán jest v pospasy hojným zátopám, chráněn jest pravý břeh mírnými zvýšeninami, lesy, sady a vinicemi pokrytými. Výšiny ty dosahují nad Hainburkem výšky více než 450 m. a nabývají kolmého srázu k řece. Maličko níže, pod staroslavným Děvnem (Theben), kterýž divoce rozeklanými tvary svými shlíží se v zrcadle Dunajském, vlévá se do mohutného vele-toku Morava, načež na trati mezi Děvnem a Prešpurkem dere se Dunaj novou soutěskou. Zde podávají si ruce Karpaty s Alpami, však pouze nízkými rozsochami, kteréž již pod Prešpurkem od břehův ustupují. Oku uvyklému na horské zjevy střední Evropy naskytuje se zde velkolepé podívání, když minuv Dunajský most Prešpurský i malebnou směs domův a věží někdejšího korunovačního města s pa-luby parolodi zírá po obou stranách do nedozírné nížiny, jen na se-ver úzkým, v dáli mijičím pruhem Malých Karpat omezené. Jest to hornozemská čili malá nížina uherská, kteráž jsouc pro-tkána a svlažena četnými řekami, Dunajem, Váhem, Nitrou, Lítavou, Rábou, Rabnicí i mnohými menšími a jsouc pokryta prstí veleúrodnou tvoří uherskou Lombardii. Němečtí zeměpisci nemístně ji nazývají pánví Prešpurskou. Nížina tato skládá se z jádra omezeného na západ horami Lítavskými, na jih a východ široko daleko roz-větveným soujmem lesa Bakoňského, na severozápad Malými Karpaty a horami Nitranskými, a pak z hojných polouostrovů, kteréž proti vodám Váhu, Nitry a Ráby daleko do okolních výšin zabíhají. Dunaj maje zde úplnou volnost rozlévá se za povodně po obou březích a objímá největší své souostrovní, skupení tak zvaných Ostrovů Žitných (Čaloköz, Insel Schütt). Vedle Velkého (15·4 □ myriametrů) a Malého Žitného Ostrova (2·7 □ myriam.) nalézá se v loži Dunajském ještě více menších výsep a ostrovů, hojně křovinami a prutníky porostlých, mezi nimiž vinou se stříbrné niti Dunajských ramen. Přední lože odděluje oba velké ostrovy ší-



THEBY.

rým, velikým počtem drobných ostrůvků vyplněným tokem, do ramene jižního splývá blíže Starohradů Lítava, kteráž dolním tokem svým uzavírá rozsáhlé vřesovisko zvané Plaga (něm. Heuboden), u Rábu pak Rába. Do severního ramene, jehož lože nejméně jest ostrůvky rozčleněno, vlévá se Váh, načež spojená voda nese jméno Váhodunaje. U Komárna spojují se všechna ramena Dunajská, načež po pravém břehu přistupují k řečišti značné výšiny, kteréž v brzce i na levém břehu nabývají sourodých druhů. Veškera západní část hornozemské nížiny jest půda močárovitá, na jejímž povrchu kdysi leskly se četné hladiny jezerního systému hornouherského. Během času ovšem zvítězil člověk nad nehostinnými vodami a místy podařilo se mu i dna přirozených vodojemův upravit v dosti úrodné krajiny. Prvé jezero naplňovala Lítava, dnes pak jest dno jezerní krajinou přeurodnou, jejíž úrodnost podporována jest hustou sítí průplavů (Nový luční průplav, Nový průplav Lítavský, Župní příkop atd.), kteréž z části půdě spodní vlhkosti odnímají. Vřesovisko Pamdorfské (Parendorfer Heide), veliký to bezlesý, 183 m. vysoký val o ploše 2·2 □ myriametrů, odděluje vyschlé dno jezera Lítavského od jezera Neziderského (Neusiedlersee, maď. Fertő). Kdyby pánev jezera tohoto, kteréž jest jediným zbytkem jezer někdy po povrchu nížiny hornozemské rozprostřených, vodami byla naplněna, zakrývalo by plochu 5 □ myriametrů, avšak jezero jest nyní po většině vyschlé. R. 1865 zmizely vody úplně a dno jeho proměnilo se v tučnou luka. Teprve r. 1870 počalo se jezero znova naplňovati, což však velmi zvolna se děje, a ještě r. 1874 v listopadu odbývány na mnohých tratech hony na polní zvěř, kdež dříve smělí lovci na člunech vodní ptactvo střelovali. Pohled na jezero pěkný jest od strany západní, od východu však překázejí rozsáhlé neproniknutelné rákosiny, jimiž veškery břehy jsou porostly. Západní břehy u Rusta a Šoproně, severní pak u Nezidera porostly jsou hojnými vinohrady. Nedostatek vody jezerní vysvětluje se tím, že pouze tři potoky přivádějí jemu vody z nevysokých hor Lítavských. Odtoku známého jezera Neziderské nemá, pouze na východě rozsáhlý močár Hanság (č. Hanšág, něm. Wasen), 4 □ myriametry veliký, za suchých let jemu odnímá přebytečných vod. Pravidelné ubývání vod děje se hojným odpařováním. Hanság živěn jest nejvíce vodami Rábnice a uprostřed něho skrývají se hojná jezírka, z nichž největší jest Královské (Király Tó); v novějších však dobách pracuje se hojně rozšířenou kanalisací o odstranění močáru, nezdravým podnebím a hojnými, na ukrytých hladinách plovoucími ostrůvky lidstvu ne-

bezpečného. Řeka Rábnice znenáhla odnáší vody jeho do Ráby a Dunaje.

„Břehy Dunaje mezi Prešpurkem a Peští nejsou již tak pňvabné jako mezi Prešpurkem a Vídní a celkem jest tudíž pohled na ně velmi jednotvárný. Na levo jest břeh příkrý a nedopouští žádného volnějšího rozhledu, za to jest ale pravý břeh příliš štědrý a otevírá zraku vstup do nepřehledné roviny, která se jako moře, měnící své barvy dálkou do šediva a konečně do modra, na pokraji obzoru v mlhavých stínech ztrácí. Postaví-li se na výstupek, určený pro kormidelníka lodi a zabloudí-li okem do té obrovské roviny, zdají se ti stáda skotu, po pustě se pasoucí, jako chumáčky much, kteréž usedly na stůl posypaný cukrovým práškem. Nediváš se ani deset minut a zrak tvůj vrací se zemdlen zpět jako poutník, který si spěchá odpočinouti po daleké cestě, na kteréž nenašel ani jediného místa k odpočinku.“*) Pojav Hron vstupuje veletok u Ostřihomi opět do světa divopustých skal, kdež po druhé Karpaty s Alpami si pravici podávají, u Vácova pak obrací se výlučně k jihu, kterémuž směru zůstává věren až po ústí Drávy.

Budiž nám dovoleno opustiti bleězelené vlny nádherného proudu na kratinký čas, abychom mohli mysl čtenářovu upoutati zjevy povrchu zemského, kteréž rozprostřeny jsou po čtverci, tvořeném na sever a východ Dunajem, na jih Drávou a na západ rozhraním štýrským. Hojnou část severozápadní pokrývá nížina hornozemská, kteráž k severovýchodu omezena jest širým polouvěncem zvýšenin, táhnoucích se od pomezí štýrského až po ohbí Dunajské u Vácova. Východní část zvýšeniny této nabývá povahy lesnatého, do mnohých pásem rozčleněného pohoří, známého jménem lesa Bakoňského. Pojmenování to zaujímá však dvě pohoří, vlastní totiž les Bakoňský, kterýž na jih k jezeru Blatenskému prudce spadá, na severozápad pak v mírných vlnách zabíhá až po lože Ráby, a pohoří Verteš, odsílající jednotlivé rozsochy až po Dunaj u Vácova a Budapešti. Z okolních rovin pěkně vynímají se okrouhlé lesnaté kupy obou skupin, kteréž dosahují Piliší nad Svatým Ondřejem výše 755 m. Hlavní tepna této vysočiny jest řeka Zála, kteráž z počátku plyne mělkým podélným úvalem, až u Zalabera náhle do příčnéhó údolí vstupuje. Údolí toto bylo dříve velikým močářem, kterýž souvisel s vodojemem jezera Blatenského, avšak v novějších dobách úplně byl vysušen a řece vykázán tok žlabem umělým, načež u Hidvéga vlévá se do výše dotčeného jezera. Jezero toto jest největší hladinou západní polovice evropské, měříc délky 76 km., šíře 11—15 km. a 69 myriametrů plochy, přesahujíc tím o maličko plochu v Alpách největšího jezera Lemanu. Směr jeho jest výlučně severovýchodní, pohled pak na stříbrné zrcadlo jeho s výšin okolních tou měrou velkolepý, že mu zjednal jména „pannónského moře“. Množství vody v nádrži jeho jest stálé, neboť vedle řeky Zály vlévá se do něho 31 potokův a na

*) Procházky po Ubrách. Nakreslil František Brábek. Praha, 1874, str. 39.

dně jeho rovněž hlaví se početná zřídla. Odtok jeho jest proti hojným přítokům nepatrný. U vesničky Sio Fók zvané (č. Šio) vytéká z něho říčka Sio, kteráž přebytečné vody odvádí k Blatné a k Dunaji. Hloubka není značná, méně se mezi 4—10 m., dno složeno jest z hmotných vrstev vápence a čediče a pokryto četnými mušlovinami. Na březích shromažďují velmi jemný písek sypací, v jehož množství jeví se součástky železa a mnohých drahokamů. Voda jest maličko slaná, avšak velmi čistá a průhledná, někdy i při největším bezvětří zvlněná, a zdržuje v sobě veliké množství ryb, z nichž pověstný fokoš jest nejhledanější. Skalnatý ostroh Tihánský, zdobený slavným klášterem, rozpoluje jezero ve dvě nestejně polovice. Jezero samo oživeno jest nyní hojnými parníky a drahou, kteráž vleče se po jižním břehu jezerním. Přední místo na březích jeho jest proslavené lázeňské místo Füred na severním pobřeží.

Trojhran, jež uzavírá jezero s Dunajem a Drávou, prostoupen jest mírnými úvršími, kteráž nesou společné jméno pahorkatiny panónské neb Pětikostelské. Jest to širá oblast mnohých lenivých řek, zvláště pak Blatné (Sarviz), sesílené Siem, výtokem jezera Blatenského, a Kápoš, pak některých říček, kteréž se ztrácejí v pobřežních močárech Drávských. Zde nalézá se největší oblast středoevropských močárů, kteréž nepodařilo se vysušiti ani nákladným stavbám průplavným. Blatná a Kápoš plynou po výtce umělými žlaby, avšak přes to prostírají se zvláště v okolí Mohackém četné půdy navhlé, živé zvláště hojnými prškami letními.

Jako na severu ověnceny jsou prahorské Alpy trojím polouvěncem pásem vápencových, k nimž se přidružují říčné úvaly a nížiny Dunajské, jsou i na jihu chráněny mohutným pásmem horským, složeným téměř z týchže vrstev jako druh severní, avšak postrádající v rakouské části půvabných hladin jezerních, namnoze i ledovců, zvláště pak tím liší se od Alp vápencových, že vystupují přímo z pozeňnaného ráje lombardsko-benátského, anebo z křídových planin Krasových. Vápencové vrstvy, v nichž dolomit šedobarvý převládá, vlekou se širokým pruhem od východních pobřeží jezera Gardského k vrchoviskům Brenty, Piavy, Talmenta (Tagliamento, čti Talja-), i Soče (Isonzo, čti -co), uprostřed nich pak vystupují nádherné turně porfyrové, o jichž sněžné stěny lámou se nepočetné paprsky italského slunce. Nádherný pohled objevuje se, kde vrstvy dolomitové neb porfyrové v nejvyšších patrech horských odívají se skvělým hávem sněhův a ledovisk, což zvláště naskytuje se v divu-

krásném údolí Fassánském. Na jihu vinou se k dolomitu vrstvy jurské, kteréž přecházejí na pobřeží Jaderském v křídú Krasovou.

Rozložením svým též liší se Alpy tyto od severních svých jmenovců. Na severu jeví se po stupních, k nimž prahem jest lože Dunajské, rozdíl nizohor, středohor a velehor. Zde však děje se rozdíl výšky a rozlehlosti i hmotnosti horských tvarů v pásmě jediném, jehož rozměrů směrem k východu stále ubývá. Poněvadž pak údolí Alp těchto po větce krátká jsou a k jihu obrácena, mají ovšem podnebí mírnější i teplejší než jiné kraje alpské, avšak za to i snáňeti jim jest žhavý dech větrův afrických, kteréž zejména ve východních částech jménem bory a jugu staly se velepověstnými. Proto život lidský v Alpách jižních nemá té živosti, a krajiny jejich jsou chudší, jarý pak lid slovanský ve východních částech jejich osedlý odkázán, aby v jiných krajích sobě chleba vyhledával.

Na půdu rakouskou vstupují dolomitové Alpy na východním pobřeží jezera Gardského jménem Monte Balda, obrovské to horské závory, kteréž s východními horami Lessinskými (Monti Lessini) svírá průlom řeky Adiže čili soutěsky Borghettské (čti -getské). Alpy Lessinské prorvány jsou četnými vrchovisky a débremi bystřic do Benátska plynoucích, na jichž uzlech vystupují některé štíty do výše 2300 m., Cima Dodici (č. Čima Dodiči), pak ještě výše (2331 m.). Největší z těchto údolí jest Val Sugana, vrchovisko Brenty, kteréž v nepatrné vzdálenosti od lože Adizi na u Tridenta z jezerek Caldonackého a Levického (L. Caldona a L. di Levico) vyvěrá. Lože její rozštěpuje příčným směrem alpské pásmo, nízký pak přeal u městečka Pergine (č. Perdzine), kterýž odděluje bystřinu Fersinu k Tridentu spěchající od pramených struh jezera Caldonazzského, kryje v sobě základy druhého pásma, Alp Cadorských.

Alpy Cadorské, mnohdy i, ač neprávem, Tridentskými zvané, činí hlavní hradbu mocnářství rakouského proti Italii a táhnou se podobou mohutné zdi od průlomu řeky Brenty až na vrchovisko Piavy. Četné rozsochy vyplňují na jižní straně vlaské rozvodí Brenty a Piavy, na severu pak tyrolském sáhají po Adizi, Eisak a údolí Pusterské. Jsouce zajisté nejpřednější kmenem dolomitových Alp jak výši svých vrcholů, tak i nekonečným šperkem, jež příroda v úzkých údolích jejich rozsila, bývají navštěvovány zvláště z Rakouska četnými poutníky, kterým zachce se seznati Alpy oděné hávem vlaským. V údolích jejich ozývá se již měkký hlahol národa jižního, kterýž zvolna sice, však bez ustání odnímá půdy alpskému Němectvu. Nádherná javoří, velkolepé lesy bukové a dubové, svěží pažit údolí, v němž již jižní ovoce objevuje se mezi sady střední Evropy, zápasí zde s umrtvujícím ledem vyšehor, kteréž horou Vedretta Marmolade (3506 m.) a horou Křišťálovou (Monte Cristallo 3245 m.) zenitu svého dospívají.

Z údolí Cadorských Alp dvě závodí směle s nevyrovnanými půvaby Salzkammerguta: údolí Faassánské a Ampecké. V prvním temení se Avisio, bujná bystřina, kteráž mezi stinnými háji a vonně páchnoucími lučinami, uprostřed sídel nárdka Ladínů v jihozápadu spěje, aby pak u Tridenta s Adižl splýnula. Údolí její, v nižší části Fleimaským dolem zvané, slyne uchvatným šperkem nádherných osněžených turní, kteréž nad hřebeny strání jeho k nebi své štíhlé tvary vypínají. Ještě pověstnější jest však údolí Ampecké, oddělené od údolí Pusterského ladou Toblašskou a vysokým úžlabím horakým, převalem Pentalsteinakým, na jehož dně zrcadlí se pěkné jezerko Toblašské. Údolí Ampecké, bystřicí Boitou svažené, slynilo již dříve velesmělým vedením své silnice, nyní pak navštěvováno bývá hojně skrze velkolepou poustku, již halí se dolomitoví sloupové a čerňeny na obzoru jeho strání. Zde jeví se svět dolomitový nejvznešenější. „Nechť jsme již seznali je putováním v jiných stranách, zde v krajině Ampecké nabývají opět nových půvabů. Nikdo nepochopí, proč tyto vlaské hory sprostily se zcela ctného, vážného vidu severních sester svých a vzaly na se podobu podivnou i neslušnou. Objevují se zde, jako na Monte Cristallu, jazyky, tyče, štíty, jehly a vedle těchto tvarů ztepilých také nesmírné nemotorné hmoty výše převeliké. Jistý zjev podobá se koni s utatou hlavou; jest to Becco di Mezzadi. Po levici stojí mohutný jehlan Monte Antelaa, první r. 1863 Pavlem Grohmannem slezenný, jehož vrchol vznáší se do nadmořské výše 3255 m., v pravo olbřímský kmen Monte Tofany. Veškerý tyto dolomity jsou holé s výjimkou nižších rozsach — na desných stěnách jejich neupíná se prvosenka ni ruta.“*) Vedle vrcholků výše dotčených sluší ještě uvéstí Tři cimbuří (Drei Zinnen), kteréž ne tak výškou jako spíše divokou rozsachatostí svou malebného vrcholu svého vynikají. Jestli to troska, zbylý svědek sopečných převrátů, a upomíná rozvalinami svého temene v mnohém na Šumavský Řířůvec.

Na vrchovisku Piavském obrací se dolomitové Alpy směrem čistě východním a jdouce dvěma souběžnými pásmy až po debrí řčky Ziljice (Gailitzbach) nesou jméno Alp Karnských. Zde již mocně ubývá výše, s výší i věčných sněhův a na tak zvané Čanině rozléhá se poslední ledovec. Alpy Karnské v užším slova smyslu, čili jižní pomezí hřbet, dosahují výše 1600—2200 m. a skládají se na straně korutanské skoro jen z břidlic, pískovců a vápenců kamenouhelných. Z malebných a lesnatých, ač z části strmých strání těchto hor vystupují holá temena a ostré štíty, kteréž jen na místě jediném, převalem Plecken zvaným, silničního přechodu do Benátska propouštějí. Příčné sedlo spojuje Alpy Karnské s vnitrozemským pásmem Alp Ziljanských (Gailalpen), nazvaných po levobokém Drávinu přítoku Zilji, kteráž obě pásma sourodá odděluje. Jsouc na severu i jihu hlubokými údolními Drávy a Zilje osamoceno, má pohoří toto podobu mohutného, 60 km. dlouhého, 8—15 km. širokého hřbetu. Zde tvoří vápenec lasturový široké, travnaté nebo lesnaté planiny, klikatá slemena a štíty o výši 1900—2400 m. výše, jejichž jižní straně hlavně z pestrého pískovce, severní z pestrého slínu (vrstev Rablských) se skládají, dolování na výborné olovo rozsáhlou měrou připouštějíce. Hřbet sám strmí již nad patrem lesův, z něho pak vystu-

*) Umlauft: Wanderungen, str. 77.

pují mnohé štíty mohutné, uprostřed kterých Lešanský štít (Leisacher Spitze, 8497') kraluje. Východní zakončení Ziljanských Alp činí velkolepá sřícenina hory Dobrače u města Běláka (Villach), dosud do 2154 m. zvýšená. Z obou pásem burácí množství nepatrných ručejí k Zilji, kteréž však jsouce naplněny vodami přívalu horského neb rychlého sněhu tání se silou hroznou do údolí se vrhají a v něm škody i nenahraditelné působí. Nepatrný potok Valentinský, kterýž na Křížové hoře (Monte Croce, čti -če) své vody sbírá, spůsobil 27. listopadu 1878 v městečku Mauthen v údolí Ziljském škod ohromných, k jichž uhrazení zajisté bude potřebí mnohých desetiletí. *) Z bystřic na severu ku vlaskému Talmentu spěchajících důležitá jest Bělá (Fell), po jejíchž pěnách vede nejznamenitější cesta z Korutan do Benátska, cesta, o jejíž nahrazení železničními kolejemi již po delší dobu se jedná. Po mostě, kterýž v hrozné samotě srázy hluboké rokle, vodami Bělé vymleté, spojuje, sluje převálc tento sedlem Potablským (Pontafell), upomíná pak v mnohém na sedlo svatého Gottharda a oba mosty Čertovy.

Na pravém břehu Ziljice postupují Alpy dolomitové dále majíce jméno Karavanek. Pohoří toto dlouhé asi 40 km. táhne se podél pravého břehu Drávy až k Apačům (Abtei), „všude do vnitra srázné stěny objevujíc, a nad údolím Tokry (Togernbach) a horní Meže vlastně i před vápencovou hornatinu Mižickou se kladouc. Jádrem těchto, daleko z Korutan i Krajiny viditelných, kteréž lomenou čarou svou na obzoru nádherného pohledu poskytují, tvoří dolomit a vápenec jurský a liasový, ku kterémuž na straně krajinské vápence a pískovce kamenouhelné nad údolím Podkoreňské Sávy se přidávají; na straně korutanské však jeví se všude plášť z pestrého slínu (Rablského) nebo vápna lasturového a dílem i z pestrého pískovce (Verfenské vrstvy), kteréžto horniny po části i pěkná lesnatá a malebná podhůří tvoří, v nichž na olovo pilně se doluje. Na jurských vápencích jsou též rozsáhlé planiny, lesem po většině obrostlé, ale i holá slemená a rohy.“ **) Nejvyšší vrch jest olovem bohatý Obir, kterýž dosahuje výše 2134 m. Z přechodů sluší uvést Předěl (Predilpasz) 1165 m. vysoký, kterýž od Trebiže (Parvis) údolím Ziljice vede do Goricka, a pak památný, téměř po celý rok zavátý sněhem Ljubel (Loiblpassz, 1370 m.), jenž spojuje Celovec s Lublaní.

Na jih, do Kraňska, spadají Karavaneky přikře do hlubokého údolí, na jehož dně shromažďují se horské vody, aby jménem Sávy

*) Die Presse, ze dne 11. pros. 1878.

**) Jos. Erben: Vévodství Korutany a Krajina, str. 8.

k východu dále ubíhaly. Údolí toto, spolu s vrchoviskem gorické Soče (Isonzo) a silnicí Předělskou objímá obrovský kmen horský, s Karavankami pouze na debři Ziljické srostlý, kterýž po malebném tvaru vrcholů svých nese jméno Tříhlava (Terglou). Tříhlav jsa skupinou korytných a dolovitých planin, širokých a holých hřebětů i úzkých klikatých slemen s četnými rohy i deskovými štíty (dílem, zvláště na jižní gorické straně i s rozsochami), kteréž sráznými i jehlovitými stráněmi jak do vnitra, tak k širokému údolí Sávy se spouštějí, jest obrovským sloupem, kterýž spojuje Alpy s horstvem Krasovým, rozhledem pak velkolepým se svého temene (2865 m.) ovládá obě hornatiny i širé plochy Adrie a nížiny Pádké. Sotva který bod v Evropě poskytuje vidu rozsáhlejšího; od Berniny v Grisonsku po vlnitá horstva chorvátsko-slavonská, od hor severoštýrských do nedohledné rovné pádké, od Vyšních Tur po Lovčen Kotorský bloudí oko za jasného dne, jichž v létě dostatek, a kochá se velemalebnými různostmi vysehorského světa, sinavu mořského a nedozírné Pádké zahrady. Zvláště doliny Krasové a rozervané zjevy „Grintovců“ v Karavankách, vápenitých to koster četných vrcholů a hřebenů jejich, odevírají se oku poutníkovu se všemi zjevy svými.

Údolí Bochyňské (Wocheinerthal) rozděluje skupinu Tříhlavskou na dvě části. Na dně jeho hrčí nižší čili Bochyňská Sáva, naplňující tu krásné jezero, to zas v divých scutěských skalného světa unikající. V údolí tomto naposled objevuje se alpský ráz proti blízkému Krasu, posléze vyskytují se romantická údolí s jezery a vodopády, se svěžími pažitami nad lesův pásem a osněženými štíty velehorskými. Jiných příčných údolí v celé této skupině horské na krajinské straně není, ovšem ale jsou planiny (počítá se jich šestero) četnými a lučnými koryty, rumovitými dolci i jamami vybrázděny a trhlínami prorvány, v jichž pažitném nánosu se výborná bobovitá ruda skrývá a kterýmiž se z nedostatku sedel východ ze středu skupiny aspoň usnadňuje. Na lučnatých pláních i v korytech stojí četné salaše, na jiných rozsáhlé leasy, a Bledská planina (na severovýchod) chová v lůně svém pověstné pramenné jezero Bledské (Veldeesee), nejkrasší v Krajině.* Severně jezera Bochyňského vystupují nad malým ledovcem tři štíhlé homole, z Kraňska i z Gorice zevšad viditelné, sám to Tříhlav, jehož vážné tvary na severu pohlížejí do četných debří i do širého údolí, kterýmž se hrne Vyšší čili Podkoreňská Sáva. Reku tuto, na pravém Podunají nejznamenitější, kteráž souřídím svým podobá se hojně největšímu přítoku levobřehému, křivolaké Tise, slušno pokládati za dceru skupiny Tříhlavské. Skládá pak se řeka tato z výše uvedených dvou zřetelných toků, Sávy Podkoreňské a Bochyňské. Podkoreňská Sáva (Wurzner Sau) prýští se na východních svazích horského žebra, kteréž spojuje Tříhlav s Karavankami, a sesiluje se četnými bystřicemi, hlavícími se na planinách kol Tříhlavu rozložených, načež spojivši se se Sávou Bochyňskou, plyne směrem jihovýchodním až po ústí řeky Sory (Zayer). Spojivši se s řekou touto jde dále směrem východním, a opět po splnutí se Suteavou k jihovýchodu se otáčí. Z přítoků kraňských nejznamenitější jest Ljublanica (Laibach), kteráž v popsaní Krasu příslušného dotčení nalezne.

*) Erben n. m. u. str. 70.

Nejzáže k východu posunutá část vlastních Alp dolomitových jsou Alpy Kamnické (Steiner Alpen), kteréž od hory Grintovce na soumeží Korutan, Štýrska a Kraně táhnou se směrem jihovýchodním až po ústí Saviny (Sann) do Sávy. Vlastní rozvoj krásného pohorí náleží do jižního Štýrska, kdež končí se ve velekrásném údolí Saviny; Kraňsku náleží jen jižní rozschaté hřebety pohraničné a korytnaté i jezerní planiny, kteréž nejsou sice tak rozsáhlé a vysoké, jako Tříhlavské, ale jinak ve všem těmto velmi podobné, toliko na štýrské straně eokaeni pískovce mocněji v nich vystupují než v oněch, a starší útvary kamenouhelné s triasovými prostředkem všeobecného dolomitového přetvoření takofka v jeden klamný celek slity jsou. Hřebety a rozkošná slemena i končité štíty ukazují se i tuto více na západu, planiny na východu, útvar kamenouhelný týchž vrstev však na jihu i na severozápadu; útvar triasový a liasové vápence i dolomity leží všudež na hlavních hřebetech a planinách. Sedla jsou řídká a vysoká, koryta na pláních ale méně četná, než na Tříhlavě. Z rozschatého hřebetu vyrůstají ještě vrcholkové, strmící po čáru věčného sněhu, zvláště Rinka (2590 m.), Grintovec (2529 m.) a m. j. Těmito vrcholky loučí se velkolepý svět alpský — což odtud na východ položeno, nevystupuje nad povahu nizohor.

Na jihozápad, do roviny Lublaňské, již dotkneme se při popsání horstva Krasového, jest spád Alp Kamnických náhlý a proto vid jejich s návrší vroubících okolí města Kraně anebo s hradu Lublaňského jest povahy vysehorské. Jinak však na severu. Zde přidává se ku hlavnímu pásmu Alp Kamnických malebná vrchovina s převládajícím porfyrem a zelenokamem, v němž četné bystřiny a řeky vymlely sobě od dávnověku hluboká rýhovitá údolí. Krajinnými krásami nad jiné vyniká údolí řeky Saviny (Sann), levobřehého přítoku Sávského, kteráž sebravši vody své z pažitav a sněhů Grintoveckých, probíhá velemalebným podélným údolím středohorským. Blíže starožitné Celje (Cilli, Celeja) rozšiřuje se údolí toto v ladný úval, věncem lesnatých vrchů vroubený, načež počíná průlom řeky k jihu, jímž vede k Lublani jižní státní dráha. Severně od údolí Sávského zdvihá se malebná hornatina Pochorje (das Bachergebirge), složením svým spíše k prahorským Alpám náležející. Jest to šrý hřbet horský s hřebenem, působením věkův otřelým, s rozsáhlými hvozdy a na úpatí bohatými vinohrady. V chladu lesním vznikají hojné slatiny, z kterýchž temení se Dravina (Drann), na poli Ptujském v Drávě mizící. Jednotlivé body, jako Velká Kupa u Slovinského Gradce dosahují výše 1500 m. Severní sklony Pochorje

provázejí Drávu až po Maribor, načež údolí řeky náhle se šíří a vzniká veleúrodné pole Ptujské (Pettauer Feld), tím důležité, že tvoří most mezi Alpami prahorskými, dolomitovými a východními jejich podhůřími. Podhůří tato táhnoucí se směrem východním mezi Drávou a Sávou až po ústí obou do Dunaje mají ráz mezihor a skládají se z osamotnělých lesnatých břehův a pásem, mezi nimiž prostírají se široké úvaly malých řek, více k Sávě spěchajících. Z nich Bednja, Karašica a Vučica líně se plouží na sever k Drávě, Krapina, Lonja s Glognicí, Časmou i Ilovou a Orljava mizí na jihu v Sávě. Spád těchto řek jest vůbec volný, jakmile pak vniknou do pobřežních nížin, Podráviny a Posáviny, nasycují rozsáhlé močáry. Teprve novější dobou daly se pokusy odvodňovací a dnes na mnohých místech, kdež dříve leč kyselé seno neb rokytí se dařilo, nalézají se úrodná pole i lučiny, což zvláště jeví se na tak řečeném Lonjském poli, jihovýchodně od města Siska. Západní část tohoto chorvátsko-slavonského souhoří jest souvrší Macejlské čili Makolské, kteréž od jihozápadu na severovýchod postupuje až po Varaždín, s ním pak rovnoběžný ač mnohem vyšší jest lesnatý hřbet Ivančica, pouze Bednjou oddělený. Plochá kupa Ivančice vznáší se do výšky 1061 m. a jest tudíž nejvyšším bodem všeho trojjednoho království. Nízkými rozsochami souvisí s Ivančicou Sleme Vrh v okolí Záhřebském, nejvyšším svým bodem o 1035 m., ovládající střední Posáví. Za rozsochu Ivančice lze pokládati její pokračování, kteréž jdouc směrem čistě východním až po vrchovisko Ilovské nese jméno hor Varaždínských. Znalejší kupy v pohoří tomto jsou Kalník (639 m.) a Bílý Vrch. Na vrchovisku Orljavy rozštěpuje se souhoří chorvátsko-slavonské v dvě pásma souběžná; v severním vynikají Černý Vrch (827 m.), Papuk (954 m.) a Kapovac (789 m.), v jižním Brezovo Polje (984 m.) a Lipovica. Nejzáse na východ vystupuje Vrdník a vinorodná Fruška Gora, jejíž nepatrné sklonky lemují u Karlovců Dolních pravý břeh Dunaje.

Evropa střední.

Z pojmenování tohoto, poněkud neurčitého, vyrozumíváme všechny kraj omezený na jihu poloukruhem vysočiny alpské, na západě téměř vším tokem řeky Meusy (Meuse, č. Méz, něm. die Maas), na severu mořem, na východě pak vysočinou Karpatskou a tokem Viselským. Jsou tudíž pojaty do širého prostranství tohoto částky východní

Francie, království belgické i nizozemské, státy německé nedávno v říši německou sloučené, polouostrov Kymbrický čili Jutský s královstvím dánským, na jihu pak severní částky Švýcarska a české i starorakouské země mocnářství rakouského. Ba dlužno i k střední Evropě přičítati Alföld čili magyarskou nížinu a též Karpatské země Rumunsko a Bukovinu, čímž stává se na nejzazším východě jižní hranici střední Evropy dolní tok Dunajský, kdežto rakouská Halič a pruská provincie východopruská náležejí k nížině Sarmatské, kteráž s východní strany ku střední Evropě přiléhá.

Již z předešlého známo, že na severozápadní straně vysočiny alpské jest rozloženo pohoří Jurské, kteréž počíná na jihovýchodě francouzském a v jižní části své jest prorváno tokem Rhônským, jenž u města Bellegarde (č. Belgard) v malebné úzké rokli po krátkou trať mizí pod zemí (Perte du Rhône). Provázeje pak oblouk alpský pokračuje Jura v Německu prvé jménem Drsné Alpy (Rauhe Alp) čili švábského Jury, kterýž počíná na vrchovisku Dunajském a podél toku řeky této k severu spěje, dále pak zahýbá v Bavorsku jakož franský Jura až na prameny Mohanské.

Mezi Alpami a Jurou protírá se směrem severovýchodním planina švýcarská. Počínajíc na jih sraží k jezeru Ženevskému rozléhá se tato planina směrem podélným, podobou velikého údolí podélného mezi horstvy jmenovanými, o prosté výšce 420 m. až k jezeru Bodamskému a řece Rýnu, protkána pak jest hojně rozvinutou soustavou Aarských přítokův. Rýn sám opustiv rozsáhlý vodojem jezera Bodamského obrací se směrem čistě západním až k Basilei (Basel), při čemž u Neuhaus jest mu proniknutí proslaveným, šíří i dál slyšitelným vodopádem; *) u Basilee přijímá pak směr rozhodně severní. Pokračováním planiny švýcarské na pravém břehu Rýna i na severním obrubu jezera Bodamského jest planina švábsko-bavorská, sklánějící se podobou střechovitou mezi Alpami a Dunajem, jehož údolí severní její mez činí. I tato planina, ač maličko vyšší švýcarské (o prosté výši 490 m. až 650 m.), rozléhá se mezi Alpami a Jurou a jako planinu švýcarskou svažuje soustava přítokův Aarských, jest i tato planina rozryta údolími Dunajských přítoků z pravého břehu, s Alp přichozích a mezi sebou souběžných, Illery, Lecha s Wertachou, Jizery bavorské (Isar) s Ammerou a Innem se Salici (Salzach). **) Údolí řek těchto, vlastně rýhy vodami jejich vymleté, spějí od západu k východu o nevelké vzdálenosti, kteráž mnohdy desátý ba i ještě menší než desátý díl všeho toku drží. Zvláštního rázu dodává této drsné, celkem méně úrodné, po výtece rozsáhlými rašelinisti a močáry pokryté krajině řada jezer, z nichž sluší jmenovati jezera Ammerské, Würmské, Starnberské, Simmské a Chiemské (č. Kýmské). Avšak jezera tato, tak jednotvárná jako planina mezi nimi se pnoucí, rozhodně liší se od jezer, kteréž v pozadí jejich druhou činí řadu a již k předním Alpám náležejí. Velikost oněch jezer a ohlbený táhlý tvar od jihu k severu činí podstatný rozdíl mezi nimi a jezery předalpskými, jichž nejpůvabnější jsou jezera Fegernské a Schlierské, pak malé jezero Spitzinské. Cím hlouběji do Alp vnikáme, tím zdají se nám jezera tato býti více zakrouhlenými, jako Staffelské, Kochelské anebo Walchenské.

*) Leop. Württenberger: Untersuchungen über die Bildung des Rheinfalles. V Auslandě r. 1871, čís. 43. str. 1015., čís. 44. str. 1047., čís. 46. str. 1098., čís. 49. str. 1174.; r. 1872 č. 7. str. 158., čís. 9. str. 212.

**) J. N. Ingerle: Bayern's Hochland zwischen Lech und Isar. V Mníchově, 1863, 8°.



Pád Rýnský.

Jako spěchají od strany jižní, totiž z Alp, četné přítoky k Dunaji, jenž dospívá u Řezna na 46° s. š. nejsevernějšího bodu toku svého, podobně při-

cházejí i ze severní, t. jurské strany mnohé řeky pobočné. Lauter, Siná (Blau) a Brenz stékají s Drsné Alpy, Wörnitz a bavorská Mhla (Altmühl) již i prorývají franského Juru, Nába pak a Řezen (Regen) protékají náhořím hornofalckým, kteréž se na sever opírá o planinu švábskobavorskou. Ráz německého Jury též tak neutešen jest, jako povaha Jury francouzského a švýcarského. Drsná Alpa (Alb) ve Württembersku zasluhuje právem jména svého. Jest to 5—10 hodin široká, skalistá hornatina vápencová s mnohými sice jeskyněmi, však se sporými zřídly, pokrytá pastvisky a lesy listnatými, nad níž vyniká několik zkomolených kuželů horských. Jemný útvar pohoří tou měrou vydán jest bouřím živelním, že Drsná Alpa z dále podobá se houbě mořské. Osada Münsingen na holém, ostrými větry navštěvovaném švábském Juře bývá jmenována příčinou drsného

podnebí svého württemberskou Sibiří. Franský Jura, jehož příkrý svah sklání se na severozápad k poříčí Neckarskému, netěší se nijakž poměry příznivějšími.

Jako na jihu má Rýn velikou důležitost čině rozhraní mezi planinami švýcarskou a švábskobavorskou, tak i na západ důležitý určen jest úkol tomuto veletoku v zeměpisu střední Evropy, když byl u Basilee památné ohbí své provedl. Málokterí z veletoků středo-evropských mohou vykazati se zajímavějšími ději u vývoji údolí svých, jako lze říci o Rýnu, zvláště pak o hořejší části jeho. Údolí toto táhne se od Basilee až po Rastatt rozsedlinou, kteráž vznikla bezprostředně před uložením se pestrého pískovce a učinila z pradávného jihozápadního jádra hor německých dvě samostatných pohůří, Vogesy a Černý Les. Po té zůstalo údolí toto po vsí dobu útvarů triasového a jurského úzkým zálivem mořským, kterýž souvisel na jihu s mořem švýcarskofrancouzským, na východě průlivem mezi Dlouhými Mosty (Langenbrücken) a horami Löwensteinskými se švábským mořem jurským. Zvolna vystupovalo pak dno mořské a utvořilo za doby křídové a s počátku doby třetihorní souši, o jejíž obyvatelích však nemáme zpráv. *) Budiž nám dovoleno sledovati veletok sám po obou březích jeho, a sice prvé po levém západním břehu až po vniknutí jeho do veliké nížiny severoněmecké.

Krajina rozložená mezi levým břehem Rýnským a Vogesy nazývá se Elsas, jejíž pozebný povrch sotva několik metrů pne se nad hladinou Rýnskou. Výška její nadmořská u Kolmara obnáší 200 m., v Strasburce jen 144 m. Složena jest z jílů, písku a drobných valounů, jež zůstavily buď Rýn buď Illa, do něho se vlévající, se svými přítoky Vogeskými. Málo znalý podval půdy značí rozhraní útvarů diluválních původu Vogeského i původu Rýnského, rozdílných povahou valounů. Ve své spojitosti činí Vogesy**) pásmo horské, táhnoucí se směrem od jihozápadu k severovýchodu, od Belforta až k Mohuči po soutok Nahy a Rýnem délkou 280 km. Ve skupení to zahrnují se i nitrofrancouzské Monts Faucilles v okolí Langreském i skupina Donnesberga ve Falcí Rýnské. Vše to různí se patrně od krajiny okolní, třebaž i měnily se výše a vlastnosti geognostické, čímž uprostřed mezi elsašských vznikají dvě různé skupiny. Spousta výšních Voges jest převahou povahy krystalické, má zakrouhlené kupy o výši značné, kdežto nižší pásmo Vogeské severněji položené skládá se výhradně z podélných plání pískovcových. Počinajíce oběma horami zvanými Ballon d'Alsace (č. D'Alsas, něm. Belchen von Elsass) a Servance (č. Servans) prostrají se Vyšní Vogesy až po šířku Štrasburskou a jsou prority hlubokými, pti vchodu svém zúženými údolmi podoby elliptické, kteráž po stupních se zdvihají. Nižní Vogesy, majíce počátek svůj mezi Saalesem a Breuschem, zplošťují se, čím více severu dospívají; celkem podobají se jakési planině, na jejíž jednotvárném povrchu vody v tichých písečných korytech, všemi směry jako na stole nějakém, bez pravidelného toku, bez šumu a beze spádu se rozbíhají.***)

*) T. Sandberger: Das Oberrheinthal in der Tertiär- und Diluvialzeit. V Auslände, 1873, čís. 50. str. 981.

**) C. Mehlis: Der Name der Vogesen. V Auslände, 1876, čís. 20. str. 399.

***) Charles Grad: Skizzen aus Elsass und den Vogesen. V Auslände 1871, čís. 20. str. 466.

nější jest na východě krovíně Rýnské než na západě, kdež sklání se pohoří k údolí řeky Moselly a přítoků jejích z pravého břehu, zvláště Meurthy (Meurthe, č. Měrt), kteréž vesměs mají zdroje své ve Vogesách. Proti Francii, t. západní Evropě, nabývá podnebí hor Vogeských, jež ve vyšších svých částech pokryty jsou nepřehlédnými hvozdy, povahy ekcссивné a suchozemské jako v Německu: zde jsme již ve střední Evropě. Réva daří se na místech příznivých do výše 400 až 500 m., pšenice až do 600 m., žemáky až do 1200 m. výše nadmořské. Nejvyšší vrchol Vogeský, Belchen Velký čili Sulzský u Gabweilera měří 1426 m. výše nadmořské. Z řek ku Rýnu spěchajících jmenujeme jediné Lanteru, jelikož značí oddíl pohoří, kteréž o menší výši táhne se dále jménem Harta, pohoří to svým vzděláním bohatého, Bavorskem Rýnským až ku hornatině Donnersberské, bohaté kamenohelnými ložisky, s památným, z porfyrových spoust nakupeným Königstuhlem (680 m.); sklon Harta, tak zvaná Přední Falc, jest vinohradem falckým. Tu právě ocitujeme se do krajiny, kdež Rýn u Mohuče nově, ovšem nedlouhé obří k západu činí, načež u Bing opět obírá si směr severozápadní.

Zde v Bingách snoubí se s Rýnem Nahe, přichází od jihozápadu, a dále níže u Kobolence (Koblentz) vlévá se do něho Mosella, kteréž o značné trati rovnoběžně s Nahou plyne, činíc mnohé okliky. Řeka tato teče nejprve podél severozápadních sklonů Vogeských, dále protéká na přiř kraj dosti rovný německého Lothrinská s hluboko vrytými údolmi a konečně vchází do území dolnorýnských hor břidlicových. Majíc podobu rozvláčené sopečné planiny o průměrné výšce 500 m., rozkládá se pohoří toto po obou březích Rýna, kterýž jím proniká mezi Bingy a Bonnem, na místě, kdež složitost jeho nejpatrnější býti se jeví.*) Část tohoto pohoří břidlicového, rozložená mezi Nahou a Rýnem, sluje Hunsrück, počínajíc pak jménem Hochwalda nad Saarburkem dosahuje Erbeskopfem (820 m.) nejvyššího bodu svého; odtud má pohoří jméno Lesa Idarského (Idarwald) a ještě dále k Rýnu Lesa Soonského (Soonwald). Z oné strany Moselly, t. na severním její břehu, mezi řekou touto a Meusou vypíná se na levém břehu Rýnském sopečné pohoří Eifel, mající podobu břidlicnatého náhoří, prostoupeného homolemi čedičovými a pokrytého kužely lávovými,**) jehož část nejsevernější, nepřehlédná to holá planina rašelinná, známa jest pod jménem Höhe Veen (čili Venn). Eifel, skutenství to pravidelných vyhaslých kuželů,***) v nichž často vyskytují se dobře zachovalé jicny nebo prohlubně jicnům podobné, jako známé jezero Laacherské, †) zdvihá se těsně při pokrajích veliké nížiny severoněmecké, ještě před krátkým časem mořem pokryté a tím potvrzuje zákon, dle něhož hledáváme útvary sopečné vždy v sousedství nynějších neb bývalých moří. Na západě souvisí s Eifeli Ardenny, náležející k útvaru prvohorskému, kteréž řekou Meusou rozdělány jsou v části východní a západní. Pláně, nad níž pne se Rocroy (č. Rocroā), jest zároveň nejzazší značnější východní bod Ardenn západních; zde splývá s nimi Les Argonnský a odtud vysílají ony nízkou rozsochu mezi Meusou a Sambrou až po Namur (č. Namýr), kdež Sambra a Meusou se snoubí. Za výstřelky Ardennské lze pokládati i řady pahorkův, které směrem severozápadním spějí ku průlivu Calaiskému a v něm končí mysy Grisessem (č. Gryně) a Blancnezem mezi Kaléty a Boulgní.

Přejdemež nyní z levého na pravý břeh Rýna. Zde zdvihá se bezprostředně proti Vogesům Černý Les, od těchto pouze ložem

*) M. C. Grandjean: Von Bingen nach Cöln.

**) P. Wirtgen: Die Eifel in Bildern und Darstellungen. Natur, Geschichte und Sage. V Bonnu 1864, 8°.

***) H. v. Dechen: Geognostischer Führer zu der Vulcanreihe der Vorder-eifel. Bonn 1861.

†) H. v. Dechen: Geognostischer Führer zu dem Laacher-See und seiner vulcanischen Umgebung. Bonn 1864, 8° a: Nöggerath: V Auslande r. 1870 čís. 48. str. 1023.

řeky oddělený, kterýž k Rýnu strmými spadá srázy a vedle Krkonošů jest nejmenovitějším pohořím středoevropským. Z veliké shody obou pohoří u vnitřním jich složení lze tak dít určitě dovozovati, že tvořila v dobách pradávných celek souvislý, kterýž celek teprve později vznikem rozsedliny od jihu k severu spějící, anebo ještě spíše utvořením se souboru rovnoběžných rozsedlin ve dvě pohoří rozdělen byl, jež dnes před sebou zříme. Černý Les, pravé to pohoří skupinné, ohraničen jsa Rýnem na jih i západ, od Säcking až po meze Pforzheimské, prostírá se délkou 140 km. a šířkou 40—70 km. směrem od jihu k severu a přechází na všech stranách téměř nepozorovaně v triasovou planinu švábskou, tak že s těží lze určití hranici obou horstev. Nejspíše bylo by lze tudy rozhraní vésti, kdež mizí rudý pískovec a ustupuje vápenci mušlovému, nebo zde mizí i temné hvozdy jedlí a borů, kteréž pohoří daly jméno, a naskytuje se orba opět větší měrou. Bližším pozorováním členitosti Černého Lesa spozorujeme tři oddíly přirozené, od sebe odloučené třemi většími řekami, kteréž vesměs směrem od východu k západu k Rýnu stékají. Prvý z oddílů těch jest jižní Černý Les mezi Rýnem a Dreisamou, střední prostírá se mezi Dreisamou a Kinzigou, severní pak čili nižní zdvihá se mezi Kinzigou a Murgou, nebo, chceme-li ještě dále pohoří sledovati, mezi Kinzigou a Albou. Jižní Černý Les zahrnuje nejvyšší hory, Blauen 1167 m., Belchen 1415 m., Herzogenhorn 1416 m., Feldberg 1495 m. a mnohé jiné, slynoucí nejen čarokrásným rozhledem, jakýž naskytuje se s jich temen, nýbrž i četnými druhy (82) alpských rostlin, mezi nimiž krásné druhy lomikamenovitých (*Saxifragae*), chudobinek, alpských zvonků, mulge-dií atd., kteréž bují ve vyšších patrech horských, tu a tam též jednotlivými tvary alpských conchytií. Jest to spolu ona část Černého Lesa, kteráž jest pevninou od dob pradávných a nemá na sobě vrstev pískovcových. Díl střední jest celkem značně nižší a má jen jednotlivé vyšší body, z nichž Kandel dosahuje výšky nadmořské 1242 m., avšak vyniká nad okolí své v porčí Schutterském (Schutter, levý přítok Kinzigy, s níž splývá v Kehl u opodál jejího ústí do Rýna), v okolí města Lahra značným počtem malebných kup, majících podobu zvonů neb homolí, kteréž všemu pohoří propůjčují krajinsky nad míru zajímavé tvárnosti. Ani v tomto pohoří nenaskytuje se pravidelně pískovcová pokrývka nejvyšších vrcholů, jako se děje v severní části, kde se nad základním pohořím, příkře se sklánějícím, vrstvy pískovcové šíří téměř ve vodorovné poloze a dostupují značné výše na daleko viditelných vrcholcích Hornisgrin-

denu a Kniebisu (1170 a 973 m.). Na výšinách těchto nalézají se kleče (Latschen) a jiné rostliny rázu alpského, jakých bys marně hledal v krajinách středoněmeckých, odtud k severu položených. Jehlanovitě tvary hor žulových, kteréž převládají na západní straně od Ortenberka až za Steinbach, mizí teprve u Baden-Badenu, kdež malé pohoří porfyrové na místě jejich se objevuje, jehož nejvyšší bod, hora Iwerst, dosahuje výše 590 m. n. m. Před pohořím tímto, až po řeku Murg, prostírá se malá pahorkatina, jejíž temnorudá barvitost již z daleka prozrazuje, že skládá se z červeného neb jesepového pískovce, tedy ze staršího nánosů. Pouze v hlubokých úžlabinách údolí řek Murgy, Oosy a Enze (levého přítoku Neckaru) proniká ještě žula ze svalin jesepových, a ač mohutnost její nepatrná jest, přece tím nabývá důležitosti, že v ní ukryty jsou zdroje světoznámých pramenů léčivých, Badenského, Wildbadského a Liebenzellského.*)

Z oné strany řeky Murgy, již omezen jest nižší (severní) Černý Les, až po nejbližší přítok rýnský z pravé strany, po Neckar v Černém lese zrozený, prostírá se nízká, mírně zvlněná, pečlivě vzdělaná krabatina o výši 400 m. n. m., na východě přecházející ve švábskou planinu, jakž sluje pozhnané ouvodí württemberského Neckara, klínovitě zabíhající mezi krajiny hornodunajské i hornorýnské. Zde, na jihu ovrouben jím Neckarem a na severu Mohanem, kterýž od Miltenberka plyne směrem jihoseverním, pne se přivětivý Les Odanský (Odenwald) s dosti strmými sklonky k rovině porýnské, s vrcholky Katzenbucklem (708 m.) a Melibokem, hornatina to velmi hojně obydlená se zaokrouhlenými kupami a otevřenými údolími, kteráž počínajíc v severovýchodních částech velkovévodství badenského vyplňuje veškeren severovýchod velkovévodství hessenského.**)

Na jižním jeho úpatí, jež vlny Neckaru omílají, rozloženo jest rozkošné universitní město Heidelberg se sutinami proslaveného hradu falckrabského.

Mohan, jenž u Mohuče do Rýna se vlévá, jest ohledem zeměpisným nejdůležitější ze všech řek německých, ježto vinutým příčným tokem svým činí patrné rozhraní severního a jižního Německa. Jednotvárná planina a pahorkatina mezi Alpami a Mohanem s výše popsanými uzly horskými tvoří vyšší vysočinu německou o výši 490 až 650 m., kteráž zabírá v sobě državy bavorskou, württemberskou, badenskou, z části i hessenskou. Na východě jest planina tato horami omezena, kteréž uzavírají pohoří Labsko-Vltavské,***) na jihu pak údolím Vltavským odloučena jest od severních výběžkův alpských. Ani ohledem zeměpisným ani geologickým není lze prastaré

*) F. Sandberger: Zur Urgeschichte des Schwarzwaldes. V Auslande 1876, čís. 47. str. 925—926.

**) H. Heusler: Führer durch den hessischen Odenwald. Frankfurt a. M. 1878, 16°.

***) P. spisovatel jmenuje sice „das böhmische Becken“, avšak my z příčin, jež níže budou udány, nevolili jsme nesprávného pojmu tohoto. Pozn. vzděl.

ouvodí Labsko-Vltavské v Čechách i s jeho okrajnými horami přičítati ke mnohem mladším útvarům německé planiny, pročez hodláme nejprve ukončiti líčení německé půdy, dříve než přikročíme ku popisování severovýchodních krajů středoevropských. Severně Mohanu počíná nižší německá vysočina, též složená z mnohých pohoří, avšak nemající téže šířky jihoseverní, jakož lze pozorovati při vyšší vysočině. Obsahující porýnské kraje mezi Bingy a Rejnem-Kolínem, Nassavsko, Hessensko, Durynky a některé částky saské, součiní střední Německo v pravém slova smyslu. Znenáhla pak kloní se vysočina tato ku širé nízině severoněmecké, kteráž počínajíc na západě při



Stavba Otto-Jindřichská zámku Heideckerského.

průlivu Calaiském bez přetržení táhne se na východ až po lože Viselské. V ní leží částky království belgického, království nizozemské a krajiny, kteréž vším právem dlužno nazývati severním Německem.

Na pravém břehu Mohanském, v obhu pravoúhlém, ježž řeka tato mezi Lohrem a Aschaffenburgem činí, vystupuje opět plochá, temná horská brotnada s mnohými kupami, Spessart (Spechtswald, datlí les) totiž s Geiersbergem (617 m.). Pohoří toto pokryto jest lesy nepřetržitými, tak sice, že naskytuje-li se výhled do dálky na některých výše i příznivěji položených místech na hřebety a kupy hornatiny této a na údolí její hluboko vkrojená, neužijeme, nechtě kterýmkoliv směrem se rozhlédneme, v pravém slova pojmu mimo les a nebe předmětu jiného. Avšak nebledíc ani neobyčejné rozlehlosti hvozduv Spessartských, má pohoří toto výlučně jiné vlastnosti, kteréž je činí korunou německých hvozduv. Ač v Spessartu namnoze převládají bučiny rozsahem svým, přece nelze upřít, že dubem pohoří toto dochází své slávy. Nikdež nelze užítí krále laď v té nádheře, jako zde; jako svíčka rovné pňe o výši 20 až 30 m. nevznáší se jednodlivě k nebi své koruny, nýbrž naskytují se v takovém množství, že se podobají

hustému lesu sloupů ztepilých, aniž unaví úžas jimi vzbuzený zvědavost poutníkovu. Dojem, jenž v nás působí putování pohořím Spessartským, zvýšen jest ještě, když celé dni putující mnohdy ani osady, ba ani lidského bydla neuzříme. Pouze v údolích vyskytují se sporá sídla.

Spessart nenalézá se v prázdném spojení s ostatními horstvy středoněmeckými. Pouze údolí franské Kinzigy, kteráž sbíhá k Mohanu, odděluje jej od Ptačích Vrchů (das Vogelgebirge) po severním Hessensku rozprostřených, jimž po pravé straně leží Taunus mezi Mohanem a Lahnou, po levé straně pohoří Rhönského, kteréž opět jen milokrásným údolím řeky Werry odloučeno jest od Lesa Durynského. Sledujeme-li prve tok Rýnský, upoutá nás nejdříve zkamenělín prostá, břidličnatá hmota Tauna, kterýž opět náleží ku břidlicovým horám dolnorýnským, a honosí se nádhernými lesy listnatými na mírně sklenutých svých vrcholcích, též bujným bylinstvem na jižním svém úpatí, a pak i bohactvím zřidel minerálních (Homburg, Wiesbaden, Schlangenbad, Schwalbach, Soden, Selters, poněkud i Emze, Geilnau a Fachingen) ve svých útrobách. Východní konec jeho dotýká se Homburka, západní jeho část Niederwaldem zvaná, zdvihá se proti Bingám a zde počíná krásný kraj porýnský, slynoucí výtečnými víny, kteráž daří se na úbočích Taunských. Nejvyšším vrcholem jest Veliký Feldberg o výši 845 m. Souběžně s Lahnou spěje k Rýnu řeka Sieg, mezi oběma pak pne se Les Westerský (Westerwald), jehož severozápadní cíp, tak zvané Sedmihoří (Siebengebirge), ze skupiny těsně stlačených sopečných homolů složený, vniká u Königswintera tak díc do Rýna samotného. *) Ze sedmi zvláště vynikajících sopek sluší jmenovati příkrě a malebně pnoucí se horu Drachenfels (270 m.), pak horu Oelberg (465 m.). Zde, blíže města Bonna, končí střední Rýn, jsa ještě 45 m. hladinou svou zvýšen nad mořem severním, pohled pak na mapu geologickou poučí nás, že vcházíme do nejzazšího vnitřního cípu nížiny severoněmecké, uprostřed něhož vězí se Rejn-Kolín (Köln), město staroslavné a nyní v pevnost nezdolnou přeměněné. Naproti tomu k východu pokračují dosti ještě daleko útvary druhohorné a i třetihorné, ač v menším rozsahu, jichž nejdůležitější jsou bohaté uhelné sloje údolí Rührského. **) Zde vystupující souvrší mají podobu horských ostrovů, posunutých do nížiny severoněmecké, a mají jména velmi různá, jichž výčet nijak

*) H. v. Dechen: Geognostische Beschreibung des Siebengebirges in: Verhandlungen d. naturhist. Vereines d. preusz. Rheinlande und Westfalens, 1852.

**) M. C. Grandjean: Die deutschen Steinkohlen-Ablagerungen in: sborníku: Natur, 1873, čís. 14.



Pohoří Sieben.

by nezvýšil charakteristiku krajiny té. Z nich nejznámější jest Osning čili Les Teutoburský, úzký to rovnocárý hřbet pískovcový

mezi řekami Vezrou a Emží. Vrchovina Vezerská přechází jižními svými rozsochami ve vrchovinu a pahorkatinu Hessenskou, vysočinu to slabě zvlněnou, kteráž na jihu pne se vysokou sopečnou skupinou Ptačích Vrchů (Vogelsberg), jež jest největší čedičovou spoustou na světě, do výše 731 m. a na lučnatém temeni Velikého Meisznera dokonce dospívá znamenité výše 760 m. Bukoviny, javoří a lesy jehličnaté s vřesovisky a bahnitými lukami se střídající pokrývají pohoří, jemuž drsné podnebí a dlouhé zimy zjednaly názvu „hessenské Sibíře“. Odtud na východ rozložené pohoří Rhönské, drsné, chudé a po větší část roku zamlžené, jest vysočina s povrchem bařinatým o nadmořské výši 617 m., s příkrými hřbety a jest pojídlem mezi Ptačími Vrchy i Lesem Durynským, kterýž počíná na východní straně řeky Werry.*) Durynský Les jest nejznamenitější hornatina středního Německa. Jest to úzké pásmo horské, 40 hodin

*) R. Spies: Die Rhön. Ve Würzburgu 1867, 8°.

dlouhé, vysokým hřebenem nepřetržitě spojené, se směrem od jihovýchodu k severozápadu, kteréž poréčí Labské odděluje od poréčí Werrského a Mohanského. Ráz krajiny, krásnými hvozdy porostlé, v jejíž severní části vypínají se nejvyšší vrcholky, Schneekopf (976 m.), daleko v šírém kraji viditelný Inselsberg (960 m.) a Peerberg (984 m.), jest sice půvabný, ne však velkolepý. Pouze



Na Brocken.

v nejbližším okolí Eisenašském vyskytuje se několik hluboce vkrojených úzkých rozsedlin, spíše rozpuklin, kterýmž nenedostává se jakési velkoleposti. Jihovýchodní část Lesa Durynského sluje Lesem Frankským (Frankenwald). Od severního úpatí Lesa Durynského počíná se stupňovitě snižovati durynská pahorkatina, dosahující nízkými, s hřebenem pohoří rovnoběžnými pásmy až po jižní úpatí jiné hromady horské, totiž Harze. Pohoří toto, rudami bohaté, odkudž asi jméno jeho pochodí, táhne se o elliptické základní podobě mezi Vezrou a Labem a dosahuje vrcholem Brockenem čili Blocks-

bergem (1140 m.), kterýž velebně zdvihá se uprostřed věnce nižších lesnatých hor, největšího zvýšení po všem severozápadním Německu. *)

Nížina severoněmecká v nejširším smyslu jest někdejší dno mořské, čehož dokazují vrstvy půdy, složené z hornin diluviálních, jílů, písku a křemení, **) a zaujímá nízké roviny všech poříčí, počínajíc Skaldou až po lán Němenský; v rozsahu tomto měří 4500 □ myriametrů plochy, což jest ovšem jen malou částkou veliké nížiny východoevropské, kteráž na jižních úpatích Uralských bezprostředně souvisí s rozsáhlými rovinami chvalinskými a sibiřskými. Celkem snižuje se nížina tato od jihovýchodu k severozápadu, jakž na jevo jde ze směru řek. Počítajíc od západu k východu, jsou Skalda (die Schelde), Meusa, Rýn, Emže, Vezera (die Weser), Labe, Odra a Visla veletokové, kteří šířý kraj tento ovlažují. Při těchto čtyřech řekách jeví se podivná souběžnost hlavních směrů i větších ohybů a též lze pozorovati pamětihodnou podobnost jejich přítoků. Nejznamenitější levostranné přítoky (Vltava, Sála, obě Nisy, Bobrava, Pilice) mají po větce povahu horských řek, a každá z těchto řek vnímá s pravé strany mohutnou řeku směru severovýchodního z nížiny přichozí (Allera, Havola, Varta, Bug Viselský), k níž se vždy pojí přítok, s veletokem rovnoběžný (Leine, Spreva, Prosna); mezi všemi pak řekami těmito jest rozhraní vod sotva znalé, což velice napomáhá rozvoji sítě umělých průplavů. ***) Abychom nabyli lepšího přehledu, rozdělmež si nížinu severoněmeckou do dvou dílů: nížiny severovýchodní a nížiny severozápadní, kteréž se patrně liší povahou svou. Pokračováním nížiny této jest polouostrov Kymbrický čili Jutský, na němž prostírají se krajiny Holštejn, Schleswig a Jutsko čili pevninská část království danského.

Nížina severozápadní čili pozadí moře severního, totiž „saaská nížina“ mezi Labem a Emží a nížina dolnorýnská mezi Emží a Skaldou, obsahuje obústí řek Skaldy, Meusy, Rýna, veškero poříčí Emže a dolní poříčí Vezerské a Labské, od průlivu Calaiského až na polouostrov Jutský. Veškero pomorí toto podrobno jest působením průlivu a odlivu stálému tvoření a ničení; ostrovy, táhnoucí se dlouhou řadou od nejsevernějšího cípu polouostrova severoholandského (dle osady De Helder) až k Jutskému pobřeží, jsou trosky větších území, kteráž je někdy se souší spojovala, avšak pohlcena byla

*) H. Pröhle: Wegweiser durch den Harz. V Hildburghausech 1864, 16°.

**) Benningsen-Förder: Das norddeutsche, besonders das vaterländische Schwemmland in tabellarischer Ordnung seiner Schichten und Bodenarten. Berlin 1863 8°. — Justus Roth: Die geologische Bildung der norddeutschen Ebene. Berlin 1870, 8°.

***) C. Schreiber: Lehrbuch des geographischen Anschauungs- und Denkungsunterrichtes. V Lipsku 1877, 8°, str. 121.

v dobách historických, při vznikaní moře Zuyderského (č. zajdrského), Dollarta, huby jadské a mnohoostroví fríského, vlnami mořskými*). Z ostrovů, ku království nizozemskému náležejících, kteréž oddělují hluboký záliv moře Zuyderského od moře německého, jest Texel největší a spolu výrobou znamenitého druhu syra nejznamenitější. Střední část mnohoostroví tohoto, vroubící poměří východofríská a oldenburská, skládá se ze souostroví moře německého, známých a hojně navštěvovaných pro své lázně mořské, z nichž nejznámější jsou Norderney, Borkum a Wangeroog. Při západním poměří šlesvickém táhnou se ostrovy severofríské,**) mezi nimiž osamělý Sylt, jejichž povahu líčí Julius Rodenberg v tato slova: „Východní moře jest klidné a úzké. Proti sobě zříme poměří jutská a severošlesvická. Za odlivu jest téměř suché; ploché měli písčné, tak zvané Watty,***) objevují se na povrchu a blyští se jako stříbrný prach na slunci, kdežto siná voda moře watského obijmá je mnohotvárnou modravou páskou. Malé člunky rybářské plují sem a tam a sloupky dýmu vřít se neb níží, přichází-li parník z Husuma nebo Hoyeru, obou to míst přímořských, která jsou východišti pobočných tratí, odštěpujících se od ústřední dráhy šlesvické. Vrboví a prutníky na pokraji označují dráhy parníků; jsouť po obou stranách do Wattů pobříženy a uprostřed v průlvech vodních zatáčí se loď o mělkém ponoru. Nikdy nesejde poutníku země s očí; zmizí-li pevnina po pravé straně, vynořují se z vod po levé straně rozlehlé plochy písčné, tak zvané Halligy, jejichž vyvření, pahorkům podobná, uprostřed nesou tři čtyři chýše, několik stodol a chlévů. Na sklonech pahorků nachází se bohatá pastva a rolníci tamní, tak zvaní Hallighaurové, mají nejpěknější dobytek. V zimě, když zaduje vítr a vody se počínají vžítí, přebývají lidé tito o samotě po celé měsíce na svých Halligách; oni zří sice souši, avšak nemohou dostati se přes vodu. Ani člunem není lze přeplouti. Jednou i dvakrát, když vody nejvíce opadnou, odvažují se mladí silní lidé na zem skrze Watty, jsouce ovšem povědomí cest nebezpečných. Jsou to tak zvaní Schlickläuferové, jichž osudové jsou dobrodružným tahem uprostřed jednotvárného žití na Wattech a Halligách.“†) Mezi ostrovy severofrískými a souostrovím moře německého zdvihá se mezi přesyпы písčnými polou rozhlodaný ostrov Helgoland, nyní v moci Britů se nalézající, se slavnými mořskými láznemi a městečkem, na strmé skalině položeným.††)

Z členů mořských, jež činí severní moře břehy nížiny severoněmecké omílající, jest největší a nejznamenitější moře Zuyderské v Nizozemích. Průtrž jeho stala se teprve v dobách historických†††) a jí odděleno Frísko od provincie Hollandské, kteráž nabyla nyní povahy polouostrovské. Táž provincie oddělena jest dále od souše úzkým východozápadním ramenem moře Zuyderského, kteréž má jméno Y (č. Aj) a jest spolu přístavem Amsterodámským. Úzká šíje Holland op zijn smalst, kteráž ještě polouostrov severohollandský se souši spojovala, byla přerušena 1. listopadu 1876; tehdy otevřen byl průplav, jímž Amsterdam přímo spojen jest s mořem severním, tak že nyní lodí obchodní mohou z moře severního

*) Seydlitz na místě uvedeném, str. 149.

**) G. Weigelt: Die nordfriesischen Inseln vormal und jetzt. V Hamburce 1873, 8°, druhé vydání.

***) Watten = mělčiny.

†) Julius Rodenberg: Stilleben auf Sylt. V Berlíně 1876, 8°, 3. vydání, str. 5—6.

††) L. Meyn: Zur Geologie der Insel Helgoland. V Kielu 1864, 8°.

†††) Fr. v. Hellwald: Die Zuydersee ve sborníku c. k. zeměpisné společnosti Vídeňské 1870, str. 248—265.

asi po dvouhodinné plavbě zakotviti v srdci města, na hrázi Amstelské se rozkládajícího. Průplav tento sluje ústím Yským (holl. Ymuiden, č. Ajmajde).*) Pobřeží moře severního jsou vesměs nízká a chráněna před zátopou mořskou pouze skrze písečné pahorky, tak zvané přesypy (Dünen), kteréž vlekou se dlouhou řadou od průlivu Calaiského až po Skagerrak. Mnohdy se stává, že sypká opora přesypů podlehne příboji vln, kteréž rozlijí se pak volně po nížině pobřežní;



Úskalí Helgolandská.

v případech těch snaží se činnost lidská, aby nedostatky ochrany přirozené nahradila umělými hrázemi a násypy, a tím osmělen jsa odvažuje se člověk i dále, aby odňal vládě moře bahnité písčiny (watty) i mořem utvořené bařiny a přeměnil je v úrodné nivy, jež Hollandan Polder nazývá. Tím způsobem vysušeno moře Haarlenské a týmže způsobem snaží se Hollandané provésti velkolepý úmysl, zatlačiti totiž opět moře Zuyderské, a tak dobytí pokojnou cestou království nizozemskému dvanácté provincie.**)

*) F. C. Danvers: The port of Ymuiden, ve: Quaterly Journal of Science Leden 1877, str. 41—47.

**) Viz Ausland 1875, čís. 9. str. 173. a čís. 43. str. 862.

Charakteristickým zjevem na nížině západoněmecké vedle výtvoří moře německého, k nimž sluší počítati mimo moře Zuyderské Dollart a chobot Jade i ostrovy v ústí Skalském, Rýnském a Meuském, jest i zvláštní snaha jejich vele-toků, Emže, Vezery *) i Labe, kteréž snaží se směrem od západu k východu, aby vody své vlily do moře širými, otevřenými hrdly. Hrdla tato, podobajíc se hluboko do země vnikajícím zálivům mořským, proměňují města Brémy a Hamburk, z nichž ono na Vezefe, toto pak na Labi hluboko v nitru země položeno jest, v pravé přístavy mořské. Pozadí nízkého tohoto kruhu přímořského jest širá rovina, nezřídka úplně postrádající okrasu lesův, jejíž výše položené části, tak zvaný Geestland, někdy hodí se k zemědělství, častěji však povrchem svým jsou širými pouštními písečnými, vřesem pokrytými, kdežto skládají se nižší vlhké části z úrodných bařin anebo širých rašelinišť. Zvláště hojně nadáno jest rašeliništi pofičí řeky Emže.**) V novější době učiněny zdárné pokusy, aby rozsáhlé prostory rašelinné půdy této získány byly k orbě. Podnět k tomu podal zvláštní úkaz přírodní, objevující se pouze v Poemzli, jež Dolnoněmci nazývají Höhenrauch nebo Haarrauch (Haaren nazývají se v některých krajinách výšiny, které se vypínají opodál bařin). Jestliže na nakupení suchých mlh, jakýsi rmut v ovzduší, při němž obloha nabývá barvy špinavé temné, kteráž někdy přechází do rudé barvy a temným nachez odívá i paprsky sluneční. Při tom pozorovati jest zvláštní zá-pach dýmu podobný. Nejčastěji objevuje se Höhenrauch v květnu, červnu a čer-venci. Úkazu toho bylo užito k získání plodné síly bařin těchto. Na zimu vždy překopána a rozorána bývá půda rašelinná, v kterémž stavu přetrvá zimu, načež z jara se širý povrch zapálí, avšak tak, aby plameny z doutnajících ploch šlehati nemohly. Při zažihání bařin těchto rozhoduje vítr, kterýž pak temný dým z hořících ploch vystupující daleko široko roznáší. Tak r. 1857 bylo pozorovati dým ze zanicených bařin hannoverských až v Krakově, r. 1860 až na úpatí alpském. Panuje-li bezvětří, vystupuje dým vysoko vzhůru, kdež pak větry ve vyšších vrstvách panující jej pohánějí do dálky veliké, r. 1869 až do Uher a Sibijska. Jest to pověstné zapalování bahniště (Moorbrennen), kteréž zanikne teprve, až vhodnou kanalisací přebytké vody podzemní odstraněny a tím zdroje vodní v normální stav svůj, v kterémž hy plodivosti půdy neubližovaly, přivedeny bu-dou.***) Půda bařinatá vyskytuje se i podél západního pomoří šlesvického a v ně-ktřejích částech holštejnských, za to však nalézá se velmi málo pásem pahorkův v nížině západoněmecké. Zvýšením půdy poněkud zmlkly hodným jest vřeso-visko Glinaké (Lüneburger Heide, Lüneburg — někdejší Glina Slovanů po-labských) mezi Allerou, přítokem Vezerským z pravého břehu, a Labem; jezer není značnějších. Největší jsou jezero Dümmerké a tak zvané moře Steinhudské.

Zcela jiného rázu jest nížina východoněmecká, staro-dávná to půda národů slovanských, kteráž počínajíc pravým břehem Labským táhne se odtud na východ až po lože Viselské a činí pozadí moři Baltskému či východnímu.†) Veškera pobřeží moře východního vyšší jsou břehů moře severního a jsou chráněna proti moři buď přesypy, buď skalnatým břehem, kterýž dosahuje místy výše až 160 m., moře pak Baltské, jsouc mořem vnitřním a tudíž postrádajíc

*) R. Geizler: Die Weser, v Brémách 1864, 8°.

**) Grisebach: Über die Bildung des Torfs in den Emsmooren. V Emži 1846, 8° a E. Marcard: Über die Canalisierung der Hochmoore im mittleren Emsgebiet. V Osnabrücku 1872, 4°.

***) A. Lammers: Moor-Cultur im nordwestlichen Deutschland ve sborníku Deutsche Warte 1872, str. 129. a v Ausländ 1872, čís. 9. str. 205.

†) P. v. Wussow: Geographische und geschichtliche Darstellung der öst-lichen norddeutschen Tiefebene oder der südaltischen Tieflande. Ve Frankfurtě n. O. 1867, 8°.

přlivu a odlivu, jest mnohem méně břehům nebezpečno, tak že lze místo ubírání souše krajům přímořským spíše dosti značného přibývání znamenati. Poněvadž moře východní chová v sobě nepatrné množství soli, zamrzá v zimě velmi snadno. Řady písčiny ostrovů, kteráž charakterisuje moře severní, zde zholá není. Souostroví dánské a Rujana složeny jsou částečně ze skalín křídových, daleký švédský Gothland zbudován jest ze skal vápencových, na dánském Bornholmu převládá žula. Vzácnou perlou mezi těmito ostrovy jest Rujana čili Rána (něm. Rügen), někdy kolébka baltského Slovanstva, jeho náboženství, života národního a státního, nyní území německé, kteráž staví se malebným střídáním se pole a lesa, hory a údolí, skály a močáru, přesypu a louky v příjemnou protivu s blízkou, přírodních vln prázdnotou souší, a tudíž vábí hojně navštěvovatele. *) A jest-li zajímavá a poutava Rujana členům národního kmene, kterýž nyní pánem jejím jest, jakž teprve Slovanu, kterýž vmyslí se v slavné doby dějin jejích? Bylať Rujana poslední hradbou Slovanstva baltského, toho kmene vzdělaného, nadaného dary ducha nadobyčejnými, avšak i pověstného nesvorností, kteráž jej přirovnává s antickými Hellény.

„Buď mi vítána, Rujano.“ praví český cestovatel, **) „jak velebná Baltu královna vynořuje se z modravých vln. Mocí neodolatelnou vábí mne k sobě ta svěží zeleň tvých ostrožien, ty tiché zátoky tvoje a temné hvězdy s jezery tajemnými.“ Stralsundský průliv a hladina zátok Rujanské (Rügenscher Bodden) i Greifswaldské (Greifswalder Bodden) oddělují zpoustu ostrovskou od protějšího blízkého Pomořska. Ostrov sám, máje rozlohy nyní asi 11.6 □ myriametrů, podléhá od dob nepamětných stálým změnám svého rozsahu, ku větší újmě své než prospěchu. Vůbec pozoruje se značné snižování k severozápadu, čímž vznikly nynější zátoka Kübitzská (Kübitzer Bodden) a rozvětvený systém Velikého Jasmunda (Gr. Jasmunder Bodden), kteréž rozryvše břehy zatopily nižší částky západního pomoří. Takovým způsobem odtržena byla od Rujany i dlouhá a úzká výspa Hiddens Oe, kteráž zdvihá se proti západnímu pomoří ostrova. Uprostřed ostrova šířila se od západu k jihovýchodu značná nížina, kteráž jest nyní dnem Velikého Jasmunda, zálivu to nad míru rozeklaného a boce Kotské v mnohých věcech podobného, kterýž dělí ostrov ve dvě nestejně polovice souvislé pouze při východním pomoří velmi úzkou šíjí, zvanou Schmale Heide. Jižní polouostrov jest vlastní Rujana, severní četnými zálivy, choboty, ostrovy i ostrožnami rozeklaný má podnes slovanské jméno Vítov, nhynoucí tu upomínku na slavný někdy kult Svantovitův. Změna břehů trvá stále na všem západním pomoří, kteréž jest nížinou jen málo vyvýšenou nad hladinu mořskou. Po celé skoro východní polovici převládá ráz pahorkovitý, uvnitř pak ostrova zdvihá se malá vysočina, na níž leží hlavní město Hora (Bergen) a pahrbek Rugard. Nejvyšší vůbec jest východní břeh, složený z útesů křídových, kdež lze pozorovati nepatrné ustupování vln mořských. Břehy tyto jsou přirozeným ochráncem ostrova proti vlnobití baltskému i mohutným mořským proudům, kteréž na jaře z končin severovýchod-

*) J. E. Wernicke: Die Insel Rügen. V Berlíně 1863, 8°, a B. v. Cotta: Die Insel Rügen einst und jetzt v Auslandě 1876, č. 40. str. 785.

**) Rujana. Obrazy hrobů staroslovanských. Nakreslil J. Wünsch. Osvěta 1875, str. 734.

nich přicházejí, a na svých dvou nejvyšších místech, na Královském Stolci a Arkoně, již na samém severu ostrovském položené, poskytují pěkného pohledu na smělé tvary křídové. Avšak na dlouho neodolají ani pevné kostry břehů stálému nárazu vln. „Sestup jen k moři a pozoruj z blízka jeho činnost. Uvidíš, jak pomalu sice ale s vytrvalostí železnou ryje moře v březích skalnatých. Náraz vln vymílá znenáhla část po částce skály křídové. Vyšších částí, kam příboj nedosahuje, ovšem se netkne, ty zůstávají neporušeny tak dlouho, až podemlety jacouce a nemající dole podpory buď vlastní tíží svou neb snad i mrazem natrženy se lámou a do moře řítí Břehu ubývá tak hlavně na dvou místech, jež proti proudům mořským jsou obrácena. Nejvíce zajisté obroženo je na Rujaně předhoří Arkonské, jelikož tu proud od severovýchodu přicházející se láme a na dva dělí, z nichž pak jeden dále jde směrem západním, druhý pak na jih se obrací a Tromper Wiek vodami svými naplňuje. Zde na Arkoně přihodilo se na počátku let třicátých, že veliký kus skály — mohlo to být asi 10.000 k. stop — podemlet jsa najednou se utrhl a do moře sřítí, kde pak ještě po několik let bylo ho viděti, až i zde konečně vlny jej rozemlely.“*)

Zvláštností nížiny severovýchodní jest tvoření se límanů (das Haff) při ústí větších řek. Límanem nazýváme sladkovodné jezero pobřežní, oddělené sice od moře skupinami ostrovů nebo úzkým pruhem souše, kosou (die Nehrung) nazvaným, avšak přes to mající s mořem spojení. Nejznamenitější zjevy límanové jsou líman Fríský (das Frische Haff) v úvodí Viselském a líman Kurský (das Kurische Haff) na výtoky řeky Němena. Bařiny a nížiny hrázemi chráněné jsou úplně neznámy ve východní části nížiny severoněmecké, za to však jest nížina tato tak díc protkána vodami stojatými. Nesčíslný počet větších i menších jezer, kteréž širokým pruhem táhnou se od ústí Labského až k Němenu, rozděluje se nejvíce v jezerní rovinu holštejnskou, meklenburskou, pomorskou a východopruskou, největší pak hladiny vyskytují se v Holštejnsku a Meklenbursku. Nížinou severovýchodní postupují po všem její prostranství dvě površí, úvrší urálskokobaltské a úvrší urálskokarpatské, kteráž zasahují sem z nížiny východoevropské čili sarmatské. Úvrší první činí předěl hojných řek pobřežních i vnitrozemských, nese na širém povrchu svém písečné pahorky pokryté borovými lesy, charakteristickými pak jeho zjevy jsou výše dotčená již jezera východopruská a hojný úkaz bludných balvanů. Hranici nížiny východoněmecké nejlépe kláští jest do řečiště Viselského; nebo na západní straně této řeky převládají hubené, málo svlažené písčiny s rozsáhlými borovými lesy, kteréž mezi jiným zabírají větš část markrabství brandiborského, „posejpátka to svaté říše římské německého národa“, kdežto na východním pobřeží Viselském až daleko do vnitřního Ruska táhne se tak zvaná „černá země“, tučná, hojně svlažená půda, více porostlá stromy listnatými.**)

*) Tamže.

**) Th. Fontane: Wanderungen durch die Mark Brandenburg. V Berlíně 1871, 8°, 3 díly.

Sudety a Karpáty.

Veletoky Labe, Odry a Visla, kteréž svlažují východní část nížiny severoněmecké, temení se vesměs ve vyšších částech středoevropských, k nimž roviny severní teprve později byly naplaveny. Starší, z části i prastará pohoří věží se v jihovýchodní části střední Evropy, po výtce prostupující jednotlivé částky soustátí rakouského. Na nejzazším severozápadě prostírá se prastará silurská pánev česká, ověncená kolem věncem horských, po výtce prvohorních hradeb; na jejích severních svazích nakupené pahorky saské a slezské činí přechod k nížině dolnoněmecké. Dále na východ setkáváme se s mohutným pásmem vyšších i mladších Karpát, jejichž daleko rozepjatý oblouk dílem obejímá nížinu dolnozemskou čili uherskou, dnešního dne Dunajem svaženu, dílem na východní straně toku Viselského omezuje svými severními, jižními i východními sklony území, ohledem zeměpisným střední Evropou zvané. Sem náleží tudíž rakouské korunní země Halič a Bukovina, ona z části, tato téměř celá, potom Karpátské krajiny Multany a Valašsko, kteréž skládají nynější knížectví rumunské.

Nejzápadně na severozápad položena jest země česká, kteráž svým vnitřním rozvolněním, úpravným svým souřčím a malebným věncem pomezních středohor požívá přednosti přede všemi horskými skupinami evropskými. Ovšem nevynikají vrcholkové českých hor nad čáru věčných sněhů, jakž se děje v Alpách a Pyrenejích, avšak za to vynikají rozlehlostí svou, velkolepými hvozdy a nádhernými pažity horských údolí a na nejvyšších hřebetech horských objímá středoevropský prales sličná jezírka anebo zahaluje loubím stromových velikánů početné slatiny, kteréž rovnajíce se účinky svými alpským ledovcům působí poměrně mocný val vod v řekách vnitrozemských.

Jednohlasý soud učenců shoduje se, že nitro naší vlasti v dobách daleko předvěkých bylo krabatým dnem velikého jezera středoevropského, zbytku to nesmírného moře, jehož vlny od severu až k severním sklonům alpským dosahovaly. „Dejmež tomu, žeby hladina nesmírného moře, které střední Evropu až k Tatrám, k rakouským, štyrským, tyrolským a švýcarským horám krylo, dosahovala až k temení Sněžky Krkonošské; tuť pravda tato asi o tisíc stop opadnouti musila, nežli hlavní vrcholy Krkonošů, Šumavy a Sněžník na pohoří kladské; nad hladinu tuto vystoupily. A opět o tisíc stop se zrcadlo vod snížiti musilo, aby Krušné hory, týmž Ještěd a Milešovky se vyskytly, a po dalším o tisíc stop opadávání vynořilo se Sedlo (Geltach), Bezděz, větší díl moravskočeských hor a vyskytly se i bahně homolovité a zvonovité kupy v Rakovnicku a Boleslavsku, jakož i vysočiny mezi Labem a Krkonoši se táhnoucí. Při dalším opadávání objevily se hřbety vysočin ze Šumavy, z moravského souhoří, Rudohoří a Smrčín u vnitř Čech vbíhající, tak že tenkrát vlast naše nad míru podivný pohled nesmírného, kolem vysokou

hrází ohrazeného jezera měla, kteréžto nešťastnými z této bráze vyblíhajícími ostrožnami protkáno a velikým množstvím ostrovů a výsep poseto bylo. Poslední zbytky zátopy této zůstaly po mnoho věků rozlity v kotlině Zatecka, jakož i v kotlině mezi Labem a předhořím Krkonošů a slezských hor rozložené, na jihu pak v Budějovské a Třeboňské kotlině, a v rovinách Šumavou ohrazených u Domažlic, u Boru, u Plané atd. Vyzpytovati lze není, kolik věkův uplynulo, nežli se z nesmírného množství lastur, měkkýšův a jiných vodních zvířat navážily ohromné bromady a kupy, které znamenitou část potopných útvarů (Diluvial-Formation) v Čechách tvoří, až pak rozsáhlá jezera vyloučením se vody úplně zmizela a bylinstvo prvním zeleným kobercem bývalá dna oněch jezer přiodilo. Jaké množství věků musilo uprchnouti, nežli dna a stráně těchto jezer tak podstatnou patí se pokryly, aby rostliny, jichžto otisky v lupku nalézáme, a obrovské stromové, jehož památky se až posud v ohromných zkamenělých palmách spatřují, kořeny své do ní vpouštěti mohly! Zkamenělé tyto stromy a obrazy bylin vtiskla ruka přírody před neznámými věky v měkkou látku, aby takto působením času kamenné desky se utvořily, na nichžto by se nejdřevnější znaky organického života zachovaly; onyť jsou nejstarší památky života ústrojného, jimiž se duch světoplozi co původce a prapočátek veškerého umění objevuje.“*)

Prvé prahy pomezního valu českého počínají na pravém břehu Dunajském v obojích Rakousích, naproti nejzazším severním odstřelkům alpským. Jsou to příjemné řady pahorků, místy i značnější výše dosahujících. Úvrší tato, jsouce složena po výtce z žuly, jen místy rulou nebo syenitem zaměněné, jsou spolu i počátkem velikého západočeského ostrova prahorského. Jádrem tohoto ostrova jest dlouhé i hmotné pohoří Šumava (der Böhmerwald), kteráž od sedla dolnovltavického táhne se směrem severozápadním až po horu Dyleň u Chba. Délka všeho pohoří obnáší více než 220 km., šířka na některých místech až 45 km. Jest to pohoří rozsáhlé, rozložené, zachovávající přirozenou podobu hradby zemské srázným svým spádem na západ do Bavor. Vyjímajíc směr sám s těží bychom shledali nějaké pravidelnosti v něm; širé, rozlehlé hřebety, vysoké planiny s povrchem buď lesnatým buď slatinným, tupé vrcholky, jichž ostré tvary omšeny jsou příbojem živlů za mnoha tisíciletí působícím, krásná, obyčejně hluboko se zarývající údolí řek k Labi nebo Dunaji spěchajících, před důležitá rozvodí střeoevropské — to vše jsou přední charakteristiky Šumavy. Avšak nejznamenitější úkaz jest obrovská brána horská, kteráž veškeré pohoří rozděluje ve dva díly sobě nerovné. Blíže Bavorského Brodu (Furth i. W.) prolomeno jest pásmo Šumavské 22 km. širokou planinou, mírnými pahorky na povrchu svém zvlněnou, kteráž od dob nepamětných byla dějištěm nejživějších styků českého východu s germánským a románským západem. Zde jest dějiště vítězství veleslavných, jichž předkové naši dobyli nad nepřátely útočícími, zde každý téměř kámen zasvěcen posvátnými upomínkami dávno přešlé minulosti. Na dvou místech

*) J. E. Vocel v Č. Č. M., XXIV, str. 246.

děje se nyní přechod planinou Brodskou, silnicí od Vterého (Neumarkt) do bavorského města Osí (Eschelkamm) a od Klenče do Mnichova n. L. (Waldmünchen), železnou pak drahou z Domažlic k Brodu samu. Výška přechodů těchto nedosahuje nikdež bodu 450 m. — zajisté nepoměrné to snížení proti horským velikánům, kteří po obou stranách jako strážní duchové nad veškerou planinou touto se zdvihají.

Má-li však Šumava velikou důležitost pro Evropu střední, tím větší zajisté důležitost její pro krásnou naši vlast. Ač není nejvyšším pohořím českým, jest přece nejpřednějším dávajíc vod hojných třem řekám splavným, mezi nimi královské Vltavě, a mnohým tokům ne sice splavným, avšak přes to značným činitelům v životě národohospodářském. Vltava, Malše, Blánice, Volyňka, Otava, Pstružná, Královská i Chodovská Úhlava, též Radbuza sbírají v Šumavě vody své. Množství průsek, namnoze místních, jest příčinou tohoto bohatství vodního a rozlehlé pralesy i slatiny jsou pravidelným vod spadlých rozváděčem. Hvozdy a slatiny šumavské jsou pro zemi českou neocenitelné; kdyby zmizely lesy s žulových skal, kdyby vyschly slatiny na pláních horských, měli bychom místo bystrých i mocných tokův říčních za letní doby nepatrné stružky, jen v dobách zátop se rozvodňující, a v čase poměrně krátkém podobala by se jihočeská vysočina vyprahlým dolečům Krasovým. Skutečně bylo nebezpečnoství toto zemi blízké, když objevil se před šesti roky zhoubný korovec (Borkenkäfer, Bostrichus typogr.). Tisícové jiter lesní plochy, namnoze i pralesa, šmahem byly pokáceny a vlhká dřívě půda jejich vydána úpalům slunečních paprsků. Zmatek byl mezi majetníky lesů pokácených tak značný, že nepomýšleli nijak, aby udrželi plodivost půdy lesní, zhoubné pak účinky počaly se jevit, když přikročeno bylo k opětovnému zalesňování. Prozatím doufejmež, že podaří se osvědčeným silám lesnickým odvrátiti zkázu, kteráž na jižní kraje vlasti naší již již šklebiti se počala.

Hrozné líčení podává o zpoustách korovcem učiněných baron Alex. Helfert.*) R. 1869 vystoupil též učenec na vrchol Boubína a užasal velikolepostí pohledu na přírodní nádheru, kolem rozestřenou. Po třech letech, v srpnu 1871, učinil též, avšak jaký rozdíl naskytl se zrakům jeho! „Brzo seznal jsem, že nalézám se v krajině povědomé, na části téže silnice, po níž mi před třemi roky, ovšem směrem opačným, jíti bylo. Z počátku domníval jsem se, že jdu lesem týmž, jen mně bylo podivno množství stromů pokácených i měl jsem za to, že zde učiněna byla paseka. Avšak kmenů poražených přibývalo, směs jejich stávala se nepořádnější, spleťtější, mnohé ležely již přes cestu; brzo bylo méně stromů stojících, malíčko

*) „Der verwüstete Böhmerwald“ ve sborníku c. k. zeměpisné společnosti Vídeňské, 1874, str. 529.

zmizely tyto vůbec a nesmírná plasa pokáceného hvozdu otvírala se zrakům mým, kteříž šif i dál po veliké mýtině blouditi mohli. Bouře síly a zuřivosti strašné zde řádila v listopadu roku minulého (1870) a zničila vešker les. Každým krokem ku předu učiněným patrnější se jevila zkáza, nepostrádajíc ovšem mnohého malebného půvabu. Kmeny křížem i na příč povalené, kteréž v pádu svém pospolu se zadržely, tvořily často opravdové brány, jimiž bylo mně a mým soupoutníkům projíti; onde zase ležely na sobě v libovolném nepořádku, tu a tam s kofeny násilně půdě urvanými, tak vysoko jako selská chýže i se střechou svou. Ve veškerém okolí pracováno bylo již po měsíce sekerou i pilou, kníže Švarcenberk, pán půdy, zavedl sem malé osady, jejichž účastníci sobě upravili nutný přístřešek, chýže z bohatého, vůkol ležícího staviva; přes to nebylo však lze ani blíživě doufati, že olbřimská práce do příchodu špatného počasí bude ukončena, čímž zpousty nejpěknějšího dříví zkáze zůstaveny býti musily. Blížil jsem se místu, z něhož jsem před třemi roky na témě vystoupil a kdež mne a mé tehdejší soudruhy mohutní do výše přímo se pnoucí nosičové loubí a jehličí vždy do většího úžasu přiváděli. Kamž pak nyní se poděli? Sotva že ten neb onen odolal zuřící bouři, u nobou jeho daleko široko vůkol leželi od kořán vyrvaní bratři jeho. "Líčení taková, z kruhů povolaných poslá, způsobila, že samo zákonodárství počalo přihlížeti k udržování hvozdu Šumavských. Korovec byl vyhuben, rány jím způsobené pomalu se počaly hojiti a oprávněna jest naděje, že podaří se přivésti hvozdy Šumavské do poměrů, v nichž dříve se nacházely, k největšímu prospěchu bližšího i dalšího okolí. Lze se toho tím spíše nadíti, ježto největší část lesů těchto jest majetkem knížat ze Švarcenberka, o povznášení lesního hospodářství v Šumavě velice zasloužilých.

Sotva půl sta let přešlo od té doby, kdy veškera Šumava jediným pokryta byla pralesem, z něhož užitek míti nikdo se nepokoušel, v němž bylinstvo veškero v stavu původním jako před tisíciletím se nalézalo, v němž příroda nikým nejsouc rušena obrovské kmeny z půdy vyváděla a zase ničila. Prales takový ovšem zmizel; jediné na temeni Boubínském kázal majetník kníže Švarcenberk, aby několik set jiter bylo určeno, jichž by nedotkla se péče lesníkova ani sekýra dřevoštěpova. Tu ovšem nalézá se prales v pravém slova smyslu, avšak i ostatní hvozdy povahy té jen potud ztratily, že jsou vyklizeny a zbaveny usazenin přízemských, kteréž osvědčily se býti největším semeništem zhoubného korovce. „Kdyby se kdo tázal, v čem vlastně pravý půvab pralesa hledati sluší a čím liší se od lesů, rozložených ve vzdělaných pahorkatinách a rovinách, bylo by zajisté třeba v prvé řadě jmenovati stáří mnohých set let, pak výšku a mohutnost kmenů, kteréž uzmíme, ba které, kde les dosud uměle mýtěn a čistěn nebyl, jeden k druhému se řadí a tím přírodní velechrám činí, nad nějž krassšího a velkolepějšího aspoň v našem pásmu zemském není lze si mysliti. Podobný velechrám přírody shledáme především na horských hvozdech Boubínských. Koruny listnaté i jehličnaté, rozprostírajíce loubí své ve vzdušné výši, činí zlatozelenou klenbu, již drží nesčetné, až 4 stopy silné a 120 stop vysoké kmeny bukové a 6—7' silné a až do 150' vysoké jedle horské. Přirozeno, že některé kmeny ještě výše korun svých povznášejí. Na Schreineru blíže

Boubína znají buk, kterýž ve výšce, kam lidská prsa stačí, v objemu měří 12—13', má výšku 130' bez vrcholu a poskytl by dříví asi 700 krychl. stop. Ještě obrovštějších rozměrů vykazují některé jedle.“*)

Vedle lesů jsou předléžité pro národní hospodářství české rozsáhlé slatiny (der Filz), rozprostřené na četných planinách pohorských, z nichž přední řeky jihočeské, ba i mnohé levobřehé Dunajské přítoky vyvěrají. „Jako houba ssaje slatinná půda na jaře vody táním sněhu vzniklé a vrací ji tisícerými potůčky, kteréž v ručním toku v mocné potoky a řeky se mění. Od slatin nabývá voda hnědé barvitosti, kterouž lze ještě v Praze ba i při soutoku Vltavy a Labe pozorovati.“**) Největší slatina jest tak zvaná slatina královská (der Königsfilz) u vsi Nových Hutí (Kaltenbach) na hraběcím Thunském velkostatku Velkozdíkovském, kteráž dosud, ač značná část její v lučnou půdu byla proměněna, měří výsevu 74 jit., množství pak vody, kteréž v hodině vypouští, obnáší 6800 krychl. stop. Slatina tato, z níž Vltava i Ilz, u Pasova v Dunaji mizící, své první vody berou, byla předmětem hojných rozprav odborných. Počátek učinil zemský inženýr Fr. Václavík, kterýž byl část slatiny této vod zbavil a v luka přeměnil. Pojednání jeho,***) jímž dokazoval prospěšnost vysušovati slatin, vyvolala více rozprav znaleckých, kteréž náhledům jeho odpíraly. Nejprve přinesly noviny „Prager land- und forstwirthschaftliche Wochenblatt“ †) odpověď „aus dem Böhmerwalde“ od „hospodáře Šumavského“; později vystoupil lesní rada L. Reusz ††) se zvláštním spisem, v němž vedle jiného pronesl tato památná slova: „Odvodňováním uspíšíme poněkud následky ničení lesův a způsobíme nejkratším způsobem a v nejkratším čase neštěstí, kteréž mýtním lesů blíží se nám znenáhla a ještě zacházkami.“ I jeho důvody doznaly odporu. Nadlesní F. H. Fibich, dr. Emanuel Purkyně †††) a inženýr Richard Jahn vystoupili v četných rozpravách buď pro odvodňování, buď proti němu, až konečně pozdvihl vážného hlasu svého baron Helfert, ††) a můžeme přičísti přičinění jeho, že nedějí se více od té doby kroky žádné o vysoušení pohorských slatin.

*) Helfert: Reste mitteleuropäischen Urwaldes in der Šumava, ve sborníku c. k. zeměpisné společnosti Vídeňské, 1869, str. 397.

**) Krejčí a Wenzig: Der Böhmerwald. Praha 1860, str. 97. — Nejtemnější barvu vody má řeka Ilz, v Pasově ústící do Dunaje.

***) Die grossen Königsfilze bei Kaltenbach und die Verhältnisse des Böhmerwaldes v „Politice“, v list. a pros. r. 1872.

†) Čís. 51., vydané 21. pros. 1872.

††) Über Entwässerung der Gebirgswaldungen. Prag 1874.

†††) Die Wälder und der Regen v „Politice“ 1874.

†*) Die Entsaumpfung des grossen Königsfilzes im Böhmerwald, ve sborníku c. k. zeměpisné společnosti Vídeňské, 1875, str. 193. a sl.

Zmínivše se o stránkách národohospodářských nemůžeme nedotknouti i velkolepých krás krajinných, kterýmiž Šumava ze všech českých hor, ba můžeme říci, ze všech hor středoevropských nejvíce oplývá. Úžasná velkolepost horských vrcholků pojí se zde s půvabem krajiny údolních. Krásné vyhlídky střídají se s krajinkami zevšad horami obstoupenými, s „doly“ čili „kouty“ (Winkel), a nejnádhernejší ozdobou Šumavského světa jsou překrásná jezérka horská. Jezera tato nalézají se ve značné výši (850—1000 m.), obyčejně na srázném sklonu některého vrcholku, kteréž sklony slují pak „stěnami jezerními“. Jezera Šumavská jsou vesměs zřídelná a odsílají ječivé bystřiny do nižších údolí. Prostírajíce se v odlehlých úkrytech, daleko pohyblivého života lidského, působí v cizince nejen děsnou, povznášející osamělostí svou, nýbrž i velkolepým šperkem bylinným, po svých březích rozestřeným. Zdá se poutníku, kterýž v pozdních měsících letních stane na břehu některého vodojemu Šumavského, že nalézá jaro v kraji již dávno odkvětlé, jaro bujnější i plodnější, s větší svěžestí a barvitostí. Deset jest jezerek těchto: Černé (nepravě Dešenickým zvané), Čertovo, Javorské Větší a Menší, Roklanské, Laka, Prášílské (Stubenbachersee), Plöckelsteinské, Řířuvecké a Slatina (Filzsee). Plochou největší jest jezero Černé, měříc (podle výpočtů inž. Měchla) 33 jiter výsevu, nejvýše položeno jest jezérko Prášílské (1106 m.), nejnižší Menší Javorské (925 m.), nejhlubší jsou Černé a Roklanské (90 m.). Leží tudíž všechna tato jezera v středohorském pasu Šumavy a podobají se v mnohém „mořským okám“ Tatranským. Nejvelebnějšího pak vidu poskytuje jezero Černé, obklíčené nádhernými hvozdy, jehož odtok divým skokem plyne k mladistvé Úhlavě. *)

Hmotností a rozlehlostí přesáhá Šumava veškera horstva středoevropská. Vůbec lze rozeznávatí dvě hlavní pásma spolu rovnoběžná a téže téměř výšky. Uprostřed veškerého horstva mezi prameny Vltavy a Otavy spojena jsou obě pásma příčnou závorou, čímž vzniká rozsáhlá vysočina, zde německým jménem Kvildy čili Plání (das Gefilde) označená. Nad hřbety obou pásem i příčné Kvildy zdvihají se kupy tupé, obyčejně dvouvrcholé, s temenem vyšším a nižším, tak kupa Jezerní hory (Osser), obou Javorů (Asber), obou Roklanů, Boubína, Schreinera i j. Obě pásma oddělena jsou od sebe podélnými údolními, údolím vyšší Vltavy, Kyslice a vyšší Úhlavy, do nitra země pak otvírají se přeletná údolí příčná, oddělující

*) Viz J. V. Práška: Politický okres Klatovský. I, str. 11. a sld. Klatovy 1879, 8°.

jednotlivé rozsochy podhorské, jako údolí Blanice, Volyňky, Vydry, Úhlavy atd. I na straně bavorské lze seznati dvojí tvar údolí; výlučně údolím příčným spěje Ilz k Pasovu, pěkné podélné údolí tvoří Řezen (Regen) ve vyšším toku obou svých řek zřídelných, k nimž druží se nyní veledůležité příčné údolí potoka Železného jakož přirozené prodloužení vyššího údolí Úhlavského.

Nejjihnější část vlastní Šumavy jest dvojité pásmo hor Svatotomášských, kteréž počínajíce průsmykem, jímž přechází silnice od Vyššího Brodu do Rakous, končí na vrchovisku Vltavském. Podélné údolí Vltavské odděluje pomezí pásmo hor Plöckelsteinských od vnitrozemských hor Zelnavských (Salnauergebirge), k němuž podkovitě se pojí skupina Blánského Lesa a podhůří mezi Blanicí a Volyňkou. Nejvyšší a nejmalebnější jest hřbet pomezí, pokrytý nedozírnými hvozdy a prorytý divopustými stržemi horských ručejí, kteréž na východě spěchají k mladistvé ještě Vltavě. Téměř uprostřed veškerého pásma nalézá se značné snížení, zlaté sedlo čili Kušvarta, jímž přechází aerární silnice Strakonicko-Volyňská do Bavor. Sedlem tímto dělí se hory Plöckelsteinské na dvě polovice, jichž jižní rozhodně většího zvýšení dosahuje. Zde strmí celá řada malebných, po výtce na temeni rozsochatých kup, Hohenstein (1308 m.), bavorský a český Plöckelstein (1367 a 1375 m.), tento s krásnou Jezerní Stěnou, Hochficht (1398 m.) a konečně Řiřuřec (Dreisesselstein, 1331 m.). Veškero pásmo zbudováno jest z mohutných vrstev žulových a na svém povrchu pokryto početnými balvany, kteréž zvláště na temeni Řiřuře malebné činí skupiny. Přední šperk celé skupiny jest však velebné jezero Plöckelsteinské, drímající na úpatí srázné stěny, nehybné téměř a s vodou temnohnědou; Jezerní potok odvádí přebytečné pění v divošumných kaskádách k Vltavě. Část vod jeho sesiluje památnou stoku Švarcenerskou, založenou za příčinou snazší dopravy dříví do souřící Dunajského. Velikými zátočinami plouží se temný mok v loži umělém, u Hirschbergů prochází i umělým průkopem, až posléze opodál hornorakouského Haslacha splývá s Větší Mhlou, přítokem to Dunajským. Za prosmykem dolnovltavickým níží se patrně hřbet pomezí, ač nijak netratí zjevů velkolepých. Zde na vrchovisku Menší Mhly kupí se vlastní hory Svatotomášské, uprostřed nichž trůní malebná, daleko viditelná troska hradu Vítkova Kamene (Wittingshausen, 1041 m.). Maličko nižší, avšak rozložitější jest hřbet vnitrozemský, z hmotné žuly zbudovaný, jenž se táhne od města Plané (Oberplan) až po výběžky kmene Boubínského u Volar (Wallern).

Na jihozápad do údolí vyšší Vltavy jest spád pásma tohoto dosti prudký, plasovitě však sklání se na straně severovýchodní, proti zemi české, kamž také odtékají přední vody jeho, v malebných vrchoviskách se sbírajíce. Plochý hřbet i sklony pásma tohoto, vůbec zvaného horami Zelnavskými, porostly jsou bujnými lesinami, mezi nimiž vystupují malíčko nad výši hřbetní některé kupy, jako Šternberk (1117 m.) a Špicberk (1215 m.) severně města Plané, a pohorská lada, zvaná Liščí Louky (1187 m.). Přední šperk veškerého horstva Zelnavského jsou obrovské balvany hrubozrnné žuly, kteréž na mnohých místech, zvláště na pokraji pazitných Liščích Luk malebné činí skupiny skalní. Na východě, severovýchodě a severu obklopuje Zelnavské hory polouvěncem krásných podhůří, rozrytých četnými údolími řek a potoků, k Vltavě a Otavě spěchajících. Podhůří tato počínají lesnatou podkovou Blánského Lesa, složenou z granulitu čili bělokamu, jejíž ramena uzavírají velemalebné údolí Kremžské. V jižním rameni zdvihá se hora Schöninger (1050 m.), na jejímž vrchole zřízena jest věž příčinou velkolepé vyhlídky, odtud se naskytující. Za jasného počasí přehlédnouti lze v půvabném a rozkošném panoramě jižní hornatou část Čech, větší část Šumavy a i Vyšší Tury s Vysokým Zvonem. Na severozápadě souvisí Blánský Les s hornatinou Prachatickou, kteráž skládá se ze čtyř souběžných, od jihu k severu se klonících hřbetů, v nichž převládá rula a bělokam. Nejvyšší bod jest pěkná hora Libín, jiho- východně od městečka Záblatí. Jednotlivé vlny horské pohybují se odtud na sever mezi údolími Volyňky a Otavy.

Jihozápadně města Prachatic a jižně Vimberka pne se mohutný, temnými hvozdy porostlý kmen horský, zvaný po vyšším svém vrcholku Boubínem (Kubani, 1357 m.), kterýž jest nejvyšším vrcholkem vnitročeským. Mohutná zpousta hory rozčeřena jest ve všech směrech rytvinami a debřemi početných ručejí. Plochý hřbet Vysoké Lady (Hochwiese, 936 m.) spojuje kmen Boubína s horami Zelnavskými, širý dol Volarský s hornatinou Prachatickou. Sedlem Kubohüttským, jímž přechází aerární silnice od Vimberka ke Kušvartě, oddělen jest Boubín od horstva pomezního. Kolem vlastního Boubína kupí se věncem menších hřibů, jichž svahy jakož i rokle mezi nimi vypláknuté byly do nedávna pokryty českým pralesem. Jednotlivé rozsochy zabíhají daleko na sever do pahorkatiny volyňské a činí pěkná údolí. Z roklí, vlekcoucích se po úbočích hory, nejznamenitější a nejkrasší jest údolí Idské (Ida- oder Kapellenthal), jímž obyčejně ubírají se pocestní na ploché téměř Boubínské. Po jeho

stráních směrem k Vltavě nalézají se ještě zbytek pozdním věkům uchovaného pralesa.

Na vrchovisku Vltavském počíná hornatina Kašpersko-horská, sáhající až po údolí Otavské a údolím potoka Lošnice oddělená od horstva pomezního. Uprostřed této hornatiny šíří se malá, puzá planina, posetá balvany žulovými, otevřená k severozápadu a proti jihovýchodu omezená polouvěncem vysokých chlumů. Uprostřed této planiny bělá se někdy slavné královské zlatohorní město Hory Kašperské (Bergreichenstein), kteréž nyní ani stín někdejšího bohatství a slávy své neuchovalo, když zmizely zlatonosné couky v základech jeho hor. Z chlumův okolních vyniká Karlšperk, zdobený krásnými ssutinami pomezního někdy hradu, s jehož jižní věže nevyrovnaná šíří se vyhlídka na částky Šumavské i jihozápadní úkrají české, pak Halm a nade vše hora Ždánovská (Zosum), jež způsobuje spojení Kašperskohorské hornatiny se souhořím Boubínským.

Na pramenech Vltavy spojují se obě pásma Šumavská v jediný kmen z ruly zbudovaný, kterýž máje průměrné výše 1050 m. zvolna do okolí svého spadá. Četné řeky a bystřiny zarývají se do těla jeho hlubokými svými údolními, na plochem pak, sotva menšími pahorky rozvlněném povrchu skrývají se v lesním stínu veliké slatiny, z nichž přední řeky jihočeské, Vltava a Otava, vody své sbírají. Sotva bude v střední Evropě místa drsnějšího, pustšího, méně obydleného nad tuto část Šumavy, již okolní lid podle povahy povrchu jejího Pláněmi čili Kvildou (das Gefilde) nazývá. Zde již sníl do června dodržuje a v první polovici října novým bývá vystřídán, zde nalézají se prostranství téměř 1 myriametr plochy obsahující, kteréž nehostí v sobě stálým sídlem člověka. Jest to pověstné hájemství Pürstlinské na pramenech Otavských. Řeka Vydra, hlavní to zřídelný tok Otavy, rozděluje svou debrí Pláně ve dvě a dělení toto lze doložit i růzností výšky, nebo severní část, ač v ní dva vrcholky kuželovité, Roklan (Rachel) a Láze (Luzen), onen 1463 m., tento 1369 m. výše dospívají, přece nižší jest částí jižní. Nepřehledné hvozdy pokrývají větší díl povrchu této vysočiny a byly mnohem většími ještě v dobách nejnovějších, dokudž se neobjevil zhoubný korovec. Uprostřed tak dílců všech Plání nalézají se v divé pustině jezírko Laka, s bahnitými břehy, jehož odtok, potok Jezerní, s Kyslicí splývá.

Do té doby ze všech částí Šumavských byly Pláně nejméně známy, poněvadž nepřístupnost, nedostatek pohodlných cest a příbytků a konečně i sama povaha půdy spíše pocestného odpuzovaly než lákaly. Avšak otevřením dráhy pohorské, kteráž spojuje Plzeň s pomezním Eisensteinem, otevřely se i Pláně a nyní užítí lze v tichých, jen křikem ptactva lesního oživených velechrámech přírody hojně poutníky,



ČERNÉ JEZERO V ŠUMAVĚ.

kteřž touha po seznání tajuplných zjevů horských přivábila. Obvyčejně jest Eisenstein východitěm touristských podniků. Úzká, dosti nepohodlná stezka vede z Eisensteina Českou Hutí (Hurkenthal), kdež jest přední sídlo sklářství Šumavského, a Prášily (Stubenbach) proti rozpěněným vlnám potoka Jezerního k jezerku Laka. „Toto malé, 1065 m. vysoko položené jezero naplňuje slatinné dno horského dolu, k severu otevřeného a kol a kol vysokými, sráznými a hustým lesem porostlými stráněmi obklopeného. Břehy jeho jsou velmi bahnité, ba i uprostřed hladiny jezerní vyskytují se veliká skupenství různého rokytí. U stavidla, k odtoku potoka určeného, mile pozývají stůl a některé lavičky, ve stínu věkovitých smrků k odpočinku zřizované; i člun jest u břehu připraven. Zřídka navštíví kdo toto jezero, kteréž poskytuje, zvláště s pavillonu na západním svahu okolních strání zřizového, vidu velmi utěšeného, zvýšeného rázem elegickým, ježž tichá lesní samota působí.“ — V Prášílech nalézáme se na pokraji nesmírných hvozďů, kteréž přičítají buď k sousedním velkostatkům bavorským, buď k Velkému Zlíkovu, Prášilům a hohenzollernské Bystřici. Veškerý hvozď tyto činí souvislou skupinu, pokrývající mnohé čtverečné myriametry. „Obrovské tyto hvozdy, po straně české málo, po straně bavorské téměř neobydlené, ukrývají zajisté v sobě největší pustiny Šumavské a byly ještě na počátku tohoto století nedotčeným pralesem. Poutník shledá zde hojnou příležitost, by seznal lesních poustek a spatřil zjevů lesních, spíše než kdekoliž jinde ve střední Evropě. Avšak nikomu není radno, aby uchýlil se z krásných, nově zařízených lesních cest, kteréž z Prášil do Madra vedou a po nichž vůz jako po parketové podlaze ubíhá, a sešel na stezku neb lesní cestu, ježž velmi zhusta vedou tyto pouze k osamělé, neobývané chatrči drvoštěpové anebo k některé pasece, nebo ztráčí se v některé slatině a pak jen šťastné náhodě děkovati jest, potkáme-li se s čívoštěpem nebo vůbec s nějakým „lesním mužem“. V pustinách těchto ani nejlepší mapa nepomůže, neboť sporé stezky lesní, čas ob čas se měníce, na ní poznamenaný nejsou.“ *)

Hora Fallbaum (1238 m.), kteráž mohutnými svými tvary různí vrchoviska Kyslice a Velikého Řezna, jest nejzazším severním mezníkem Plání a odděluje jednotvárnou vysočinu královských svobodníků od nejzajímavější části Šumavské, od Královského Hvozdu. Vysočinou královských svobodníků probíhá krásná aerární silnice, kteráž hřebenem pomezním přechází na sedle Pamfrovském. Četné bystřiny, početnými a velechutnými pstruhy oživené, zvláště Pstružná (Marbachwasser), rozrývají tuto planinu, mezi nimi pak vystupují některé malebné hory, provázejíce zvláště levý břeh Kyslice. Svatobor (796 m.) nad Sušicí, Vintířova Skála u Dobré Vody (3174'), s jejížž temene překrásná jeví se vyhlídka do veškerých západních Čech, a Javor (Ahorn, 1085 m.) u Svaté Anny (Seewiesen) jsou nejvyšší body této vysočiny, oživené pěknými, po stráních a údolích roztrousenými dvorci někdejších královských svobodníků.

Podobou veliké podkovy k severu otevřené zakončuje Královský Hvozď (das künische Gebirge) vlastní pásmo Šumavské; sluší pak k němu počítati i osamocenou skupinu Javorskou, kteráž Vysokým Javorem (der grosze Arber) nejvyššího bodu (1454 m.) ve vši Šumavě dosahuje. Zde rozsila příroda se štědrostí neobyčejnou

*) Willkomm: Böhmerwald, 188.

veškery své krásy a půvaby. Vedle malebných, ze zelena krásných hvozdu vystupujících vrcholků vinou se krásná údolí, zvláště vyšší údolí Úhlavské; bujnému životu v údolích a stráních staví se v protivu poušt svorových balvanů na hřebtech horských a mrtvé ticho v okolí Černého jezera závodí o přednost s hvizdem vlaku železničního, kterýž prudkým letem po vysokých stráních jižního pásma ubíhá. Dvě horská pásma o hřbetní výši 1200 m., jedno pomezí, druhé nitrozemské, obepínají krásné středohorské údolí, jímž mladistvá valí se Královská Úhlava. Nejzazší severní sloup pásma pomezího jest kupa Rantscher (830 m.), čínící jakýsi druh ostroha mezi Královskou a Chodovskou Úhlavou. Jižněji této hory, od ní odloučená divopustou debrí Donnerwinklem, v níž zvláště vyniká pověstná „kamenná brána“, zdvihá se malebná dvojhrbá Hora jezerní též Prsa Matky Boží zvaná (Osser 1280 m.), zajisté nejkrasší ze všech vrcholků Šumavských. S českého vrcholku jejího prostírá se rozhled, s jehož meze slabé oko lidské není: od stříbrem skvoucích se turní vápencových Alp popolétá oko na vzdálené Rudohoří, pahorky vroubíci pánev Pražskou a v dáli mizící hřeben horstva Šumavského. Vlastní hřeben horský snižuje se k jihu sotva o 150 m. a po mělkém převalu, na jehož sklonu číní Klammerovská ručej velkolepé slapy, zdvihá se opět podobou hmotné, rozlehlé plasy pohorské, kteráž k jihu, západu i východu veleprudce se sklání. Jest to pověstná Velká stěna jezerní (die hohe Seewand), z nejvyšších vrcholků Šumavských. Avšak marně by domníval se cizí poutník, že užří vrchol alpským rohům, hřibům, věžím neb kupám podobný: Jezerní stěna jest obrovský kmen horský s příkrými, ba místy i velesráznými svahy, na povrchu však plochém klíčí tu a tam sporá kleč mezi kamenným mořem tu od věků rozložených svorových balvanů. Největší výšky dosahuje stěnou Černého jezera (1341 m.) a hřebem západním, tak zvaným Malým Koutem (Zwergeck, 1364 m.). V lesích, rozložených po jihovýchodních sklonech dřímají hladiny Černého jezera a pak divokrásného Čertova jezera (der Teufelsee), kteréž zvláště za blížící se bouře běže na sebe vid děsný, příčinu to jména svého.

Rokle Čertova jezera značí již konec pomezího pásma Hvozdu Královského. Na východní straně jezerní strmí lesnatý kužel hory Špičáka (Spitzberg, 1364 m.), v jejíž útrobách kryje se rozvodí Labsko-Dunajské. Ohledem geologickým jest hora tato nejznamenitějším zjevem Hvozdu Královského, nebo vedle převládajícího zde svoru vyskytují se v ní hojným poměrem i jiné příměsky, dolomit,

amfibol a p. Nejlépe seznány byly útroby její při stavbě průkopu pohorské dráhy, kteráž nákladem, obtížemi i důležitostmi staví se po bok drahám alpským. Kmen této hory jest uzlem dvou horských údolí, výše vzpomenutého údolí Úhlavského a údolí Železného potoka, a proto bylo třeba učiniti průkop, kterýmž by údolí ona byla spojena. Práce se podjal Pražský inženýr Jan Šebek a provedl ji dobou poměrem krátkou. Nyní již ubíhá vlak, když byl po obrovských zátočinách a při nemírném stoupání dosáhl severního sklonu hory, průkopem 1750 m. dlouhým a 838 m. zvýšeným, z Čech do Bavor. Nad průkopem nalézá se přechod silniční prohbím Eisensteinským, kterýž přetíná horský hřeben u výši 960 m. Na východní straně tohoto prohbí zdvihá se plochý jehlan hory Pancéře (Pantzer, 1148 m.), kteráž označuje počátek pásma nitrozemského. Pásmo toto, nemnoho nižší pásma pomezního, jest za to rozlehlejší a vyniká příkrými sklony jak na západ k vyšší Úhlavě tak i na východ k vysočině královských svobodníků. Avšak pásmo toto ještě do dob nedávných bylo pro veškery Čechy jihozápadní nemalé důležitosti, nebo po jeho hřbetu přecházela hraničními horami a hvozdy nejživější silnice Šumavská, Vysoká stezka čili Hochstrasse, jejímiž východišti byla města Světlá (Zwiesel) v Bavořích a české Klatovy. Ještě podnes lze stopovati travami horskými zarostlou cestu, ač moderní styk národů obral sobě směrů jiných, pohodlnějších. Stezka tato ubírala se směrem veškera pásma nitrozemského, po hřebenech jednotlivých kup, jež nesou jména Vysokého Luhu (Hochfiederet), Můstku (Brückel, 1232 m.) a Brenneta (1057 m.).

K oběma svahům Šumavským, bavorskému i českému, druží se souběžné hornatiny a příčným směrem odbíhající rozsochy o výši značné, kteréž činí Šumavská podhůří. Na straně bavorské vyskytuje se několik pásem souběžných, mezi nimiž zakotvena jsou podélná údolí Velkého i Malého Řezna, Ilze a některých jiných bystřin, k souřící Dunajskému náležitých. Horský kmen skupiny Javorské (der grosze Arber), geologicky ještě k Šumavě přičítané, spojuje podhůří bavorská s vlastní hornatinou Lesa Bavorského (der bairische Wald), jehož lesnaté kupy však mnohem níže se zdvihají. Javor sám jest malebný, na vrchole svém následkem zvětrání zkomolený jehlan, kterýž veličensky z okolních dolin se zdvihá a hřebeny Bavorského Lesa o více než 350 m. převyšuje. Na povrchu jeho, po výtce stromoví prostém, prostírají se mnohé skalní skupiny, kteréž celé hoře dodávají vidu velkolepého. V záhybech hory ukrývají se dvě pěkná jezérka, Větší i Menší jezero Javorské, s divopustým okolím a za prorvou Želez-

ného potoka počínají paralelní hřbety podhůří bavorského, kteréž sahají od Eisensteina až k pomezí bavorskorakouskému. Z vrcholků jejich vyniká Ruzl (die Rusel), ne tak výškou svojí jako překrásnou vyhlídkou na vysočinu švábskobavorskou a vzdálené Alpy. Ilz a přítoky její na mnohých místech přerývají hřbety horské a činí tak mnohá pěkná, k Dunaji obrácená a mírným podnebím obdařená údolí. Za prorvou řeky Ilze táhnou se podhůří směrem jihovýchodním, přestupují na půdu hornorakouskou a činí jménem Dunajských hor (Donauberge), Karlovských hor (Carlsberge) a lesa Greinského (Greinerwald) malebnou scenerii na levém břehu Dunajském.

Proti souběžným hřbetům Lesa Bavorského mile vynímá se spleť podhůří české, příčnými úzlabími Úhlavy, Otavy, Volyňky a Blanice rozdělené. Počátek jeho činí amfibolové hřebeny Novokdyňské, vrchoviskem Chodovské Úhlavy souvisící s Královským Hvozdem, ač již spočívají na vrstvách silurského útvaru. Jest to pásmo pěkných jehlanů, buď lysých buď lesem porostlých, jichž nej přednější jsou Plochá hora (Plattenberg, 857 m.) při pomezí bavorském, Jezevčí hora (Gezwinciberg, 735 m.) u vsi Pocinovic, Černá skála (726 m.) u Loučimi, Velký Bítov (700 m.) a lesnatá Doubrava (718 m.) nad Polením, Bělč (705 m.) a příkrý Tuhošť v okolí Švihovském. Jednotlivé přítoky Úhlavy tvoří v hřebenech těchto mnohá příčná údolí, potok pak Poleňka činí rozhraní mezi druhým pásmem, horami Chuděnickými. Z těch nejdále k jihozápadu vystupuje hora Rýzmberk, zdobená ssutinami někdy pevného hradu pomezního, pak hora Branišovská, Velký i Malý Kouřim a konečně Svatovolfánská hora u Chuděnic. Oba tyto hřebeny lze pokládati za nitrozemské prodloužení pomezního hřbetu Hvozdu Královského; avšak i Mústek má své rozsochy, kteréž v malebném rozvětvení sledují pravý břeh Úhlavy až ke Klatovům a Sternečkem (958 m.) u Čáchrova, pak Outišťem (682 m.) severovýchodně od Strážova dosahují největší výšky. Rázu více stupňovitého jest podhůří provázející levý břeh Otavy od Sušice k Horažďovicům. Mezníkem jeho proti Šumavě jest lesnatá hora Borek (853 m.) u Velhartic, přední vrchol hora Čepič (665 m.) u Rábí. Na levém břehu Pstružné protírá se jednotvárná, smutná pláň Mlázovská, v jejímž složení žula rozhodně převládá, tak že vešken povrch její poset jest velikými balvany žulovými, kteréž zbavují prst vši plodivosti. Na straně severozápadní vroubená jest Mlázovská pláň některými pěkně utvořenými kupami, zvláště Boudovkou (716 m.) u Běšin a Drkolnou (700 m.) u Hradiště.

Přední vodní tepna, která shromažďuje své vody ve věčně vlhkých zdrojích Šumavských, jest Vltava (die Moldau), ve svém spojení se středním Labem dálečí zemi českou ve dvě sobě rovné polovice. Vrchoviško Vltavy (die Moldauquellen) nalézá se opodál hranic zemských v téže slatině, z níž i temení se bavorská Ilz. Prvé jméno její jest Schwarzbach, vlastní pramen známý pode jménem Moldauursprung do nedávna se ještě prýštil v nejkrasším pralese Conifer. „Pramének tento kameny obložený a tudíž sotva několik stop studánku hlubokou tvořící, z jehož písčitého dna prýští se křišťálová voda, nalézal se do nedávna uprostřed pralesa mohutných smrků, jež k nejkrasším ve všem pohoří přičítali. Bohužel podlehl prales bouři a korovci, a nyní slunce líbá paprsky svými vlnu vltavskou, dříve v neproniklý stín lesní zahalenou. Pouze mrtvý, až k vrcholu kory zbavený olbřímek kmen, tak zvaný „praesidentův smrk“, též oběť korovce, jest zbytkem někdejšího pralesa; odtud jest vřídlo Vltavské obrastlo pouze nízkými smrčínami, malinami a lesními zelinami.“*) Po četných kaskadách hrnou se nyní temnošedé vody ku vsi Kvildě (Aussergefeld), kdež spojují se s výtokem jezírka Slatiny, kteréž lze pokládati za druhý pramen Vltavy. Zde obrací se Schwarzbach k jiho-východu, proskočí skalnatou rozsedinou, až konečně ocítí se v podélném údolí,



Režmberk.

dělicím pomezí hřbet Plöckelsteinský od hor Zelnavských. Přijav ručej zvanou Moldaubachl sluje dále již Vltavou teplou a přijímá po břehu pravém Vltavu studenou, temení se u Leopoldsrenta v Bavořích, kteráž protéká malebným, hluboce se prohýhajícím údolím lesním a tudíž jest voda její mnohem chladnější než české její sestry. Nyní vine se Vltava řeka krásným údolím, pokrytým neúmornou zelení svěžího pažit. U Kienberka zužuje se však náhle její údolí a skály s obou stran k řece přistupující činí divokou deň, pokrytu na dně přehojnými balvany žulovými. Zde prodírá se řeka s velikým úsilím a překročivši největší překážku, kterou jí příroda tak zvanou Čertovou zdí (Teufelsmauer) vstříc staví, obrací se za Vyšším Brodem k severu a plynouc hluboce se zarývající údolím zůstává svému směru věrna až po Mělník, kdež se s Labem snoubí. Charakteristické jsou břehy Vltavské, na nichž od Týna ku Praze žádného města důležitějšího není, též i početné peryje a bradla, jichž nejznamenitější jsou Svatojanské proudy u Štáchovic. Levobřežé přítoky její jdou vesměs ze souboří Šumavského. Prvý přítok na tomto břehu jest vodná Otava. Vrchoviško její jest v Kvildě, kdež řeky Kyslice a Vydra pohlcují v sobě vody

*) Willkomm: Böhmerwald, str. 35.

početných horských slatin, i odtoky jezer Laky a Prášilského. Vykročivše z lesnatých svých údolí splývají obě řeky nad Renšteinem (Unterreichenstein) a přijímají jméno Otavy. Mohutný proud dravé řeky valí se odtud kamenitým ložem skrze velekrásné údolí, temnými hvozdy ukryté, k Sušici, kdež počíná se rozšiřovati. Píje po obou březích mocné bystřiny horské, Lošnici, Olšovku, Patružnou, plyne od Sušice směrem severovýchodním k Horažďevovicům, odkud utěšené údolí její nabývá směru čistě východního. V Strakonickách přijímá Volyňku, s Boubína přichází, pod Putimí Blanici, načež otáčí se k severu, proběhne úpravným Pískem a pod Zvíkovem ve Vltavě mizí. Na levém břehu přední její přítok jest soutok Skalice s Lomnicí, přichází z krajiny Rožmitalské.

22 km. širokou branou zemskou mezi Brodem Bavorským a českou Novou Kdyní souvisí Šumava vlastní se severní svou částí, kteráž pokračující směrem severovýchodním až k hoře Dyleni nad ložem řeky Odry (Wondreb) sluje vůbec Českým Lesem (das oberpfälzische Waldgebirge). Nejjižnější a spolu nejvyšší bod tohoto pásma jest malebný čeren Čerchova (1037 m.), kterýž příkrou činí protivu jednotvárné rovině Domažlické. V pozadí průsmyku postavila sama příroda ještě ohradu vnější podobou obdélného, z amfibolu složeného hřebene horského, Většího Oseka (1083 m.), kterýž sráznými sklony svými od západu lemuje výše dotčenou rovinu Domažlickou. Českému Lesu ubývá nejen výšky proti Šumavě vlastní, ale i směr a úklon vrstev jejich podstatně se liší. Výše hřbetná průměrem nepřekračuje 700 m., směr jde k severozápadu, úklon vrstev do Bavor k jihozápadu, do Čech pak padá náhleji v rovnější krajině, tak že z daleka má podobu dlouhé stěny, nad okolí málo povýšené. Pásma tohoto pohoří porostla jsou pěknými hvozdy, kteréž však nijak nedosahují velkolepých krás kmenných lesů Šumavských; též ozdoby jezer nedostává se horským koutům. Tupých vrcholků jest více, avšak málokterý patrněji pne se temenem svým nad roveň pásma pohorského. Na úpatí českém vlní se spleť, do 450 m. se vypínající krabatina, v níž prorývají sobě lože pěknými koryty řeka Mže (Mies) a některé její přítoky. Mže má společné vrchoviště s bavorskou Lesní Nábou v útrokách rozložitě hory Javora za Tachovem, proskočivši pak bujným tokem skrze debři žulovou vchází u Tachova do nehlubokého údolí mělkých břidlic, v němž setrvává až po Plzeň. V Plzni spojuje se s ní na pravém břehu Radbuza, největší přítok její, která vody své sbírá v kopcích amfibolových, provázejících český svah Českého Lesa od Ronšperka až k městu Plané. U Doudlevec pojí se s Radbuzou i mocná Úhlava, kterouž vlastně za přední pramen Mže čili Berounky (jak níže sluje) pokládati sluší. Všecky tři řeky protékají nižším tokem svým památný kamenouhelný okres Plzeňský, z největších v Evropě, o němž níže

zmínka činěna bude. Nejvyšší bod krabatiny na východ od Českého Lesa rozprostřené jest plochý vrchol hory Přimdy (Pfreimtbberg), na jehož temeni trůní zbytky hradu proslaveného v české minulosti. Potok Přimda (Pfreimt), kterýž se v okolních výšinách sbírá, uniká roklemi Českého Lesa do Bavor k Nábě a činí tak nejpěknější část oblasti Dunajské v Čechách. Český Les po výtce skládá se z ruly, která tvoří v něm dvě pásma souběžná, severní část kolem hory Dyleně zbudována jest ze svoru, nitrozemská krabatina z břidlic prahorských.

V břidlicích, rozložených po severozápadních sklonech hory Dyleně, nalézá se vrchoviště přední řeky českého severozápadu, Ohře (die Eger), pověstné svými zátočinami i nepravidelným stavem vody a právem nazývané „českou Tisou“. Zřídlo její položeno jest v Bavorsku pod horou Haidelberkem, avšak po 17 km. vniká do Čech a ubírá se prostranným údolím v třetihorách až k Lokti (Elbogen). Po obou březích provázejí ji značné hřbety horské, bohaté nepřebranými poklady užitečných rud a zemin v útrobách svých. Jižní hřbety nesoucí jméno Císařského Lesa (Kaiserwald) sklánějí se na severu prudce k údolí Ohřinu a jest tudíž vid jejich velmi pěkný. Les Císařský jest u nitru svém pohoří divoce rozbrázděné, ze žuly složené, kteráž zde vyskytuje se ve dvou odrůdách, obecné žule a cínonosné. Přední ložiska cínu, po anglickém nejlepšího, jsou u Slavkova (Schlaggenwald), žula pak ložisk těchto promíchána jest mnohými pěknými nerosty. Žula obecná dává zvětráním svých součástek živcových původ početným ložiskům hlíny porcelánové. Nejvyšší kupa vysočiny této jest hora Glatze (1008 m.) Na jihu přistupují k Císařskému Lesu některé hřbety rulové se silnou přísadou amfibolového kamení a hadce a s početnými zdroji léčivými, jichž nejpřednější a světové pověsti požívající jsou zřídla Lázní Mariánských (Marienbad), položená na vrchoviště přední tepny této hornatiny, řeky Teplé, kteráž proplynuvši pěkným podélným údolím ve svoru, čedičích a žule ve světoznámých Varech Karlových (Karlsbad) v Ohři končí. Že tyto hornatiny byly kdysi dějištěm působení sopečného, jsou důkazem některé pohaslé jícny a početné teplé zdroje minerální, zvláště Sprudel Karlovarský, jehož přirozená teplota obsahuje 47° R.

Na nejzazším severozápadě českém, v někdejší okličí Ašském, zasahuje do Čech část horstva německého jménem Černých Hor (das Fichtelgebirge, odkud špatně Smrčiny), nazvaných tak po někdejších rozlehlých hvozdech, jimiž až dosud kryty jsou rozsáhlé

sklony a četná údolí. Černé Hory jsou předůležitým uzlem horským; od nich k jihu odbíhá po českobavorském pomezí Šumava, k severovýchodu Rudohoří, k severozápadu Durynský Les a k jihozápadu Franský Jura a též čtyři znační tokové Nába, Ohře, Mohan a Durynská Sála odvádějí k různým stranám světa přebytek zdrojů horských. Tvar jejich jest od podoby mohutného čtverce, zbudovaného ve spodních vrstvách z břidlic, svoru a ruly, v středních částech a i nejvyšších ze žuly. Nad plasovitý povrch vypínají se kupy některé, jichž nejvyšší hora Ochsenkopf (1000 m.) zdvihá se již na půdě bavorské. Na české straně leží v Černých Horách veleprůmyslný okres Ašský. Na východě sklání se lázy Černých Hor dosti povolně do údolí Bílé Elstery a údolím tímto odděleno jest celé skupenství od druhého prahorského pásma, jímž příroda zemi českou obklíčila, od Krušných Hor čili Rudohoří.

Nechť si poblížíme z údolí Oharky odkudkoli, vždy lemuje severní stranu obzoru vysoká poměrem hradba horská, temně zabarvená od povahy svého složení, nad níž tu a tam ostré tvary vrcholů k nebi se povznášejí. Podivná-li již výše, tím podivněji, nezvykleji pozoruje oko naše barvu pohoří tohoto, jemuž schází téměř naskrže šperk lesní. Avšak za to panuje tím čilejší život v početných horských koutech a údolích, kdež od dob dávných v okolí Kraslic, Jáchymova, Příbuzi (Friebus), Přísečnice (Pressnitz) a Weipert rozhostil se živý průmysl. Podkladem průmyslu tak hojně rozšířeného byly prvé přebohaté couky a sloje, kteréž v hojnosti poskytovaly stříbra, cínu, mědi a jiných užitečných kovů a zemin, pak i pokrývka slemen horských, kdež krásné hvozdy dosti dávaly jemného i ohebného dřeva dělného. Následkem toho rozmohl se v Rudohoří počet obyvatelstva měrou velikou, lidská pak sídla objevila se v patrech horských mnohem vyšších, než kdekoli v střední Evropě. Ve značné výši 1000 m. nachází se zde mnoho osad veských i městských, mezi nimi i lidnatějších, nejvýše ze všech král. horní město Gottesgab (1040 m.). Podobný život čilý rozhostil se i v početných přičných údolích vesměs k jihu obrácených, jimiž četné bystřiny a potoky k Ohři se valí, jako Zvoda, Sáza (Sanbach) a Chomútovka. Na nedalekém prostanství několika kilometrů jeví se zde zvláštní různost podnebí. Kdežto Kraslice, Gottesgab, Jáchymov a jiná města v horách vysoko položená mají tuhé zimy a postrádají téměř všeho jara, jeví se v údolích bystřic zmíněných tak mírné podnebí, že ku př. okolí Chomútova (Kommotau) jest v Čechách nejteplejší a daří se i zrají tam maďaly a některé jižnější druhy ovocné pod širým nebem. V dobách nejnovějších zavládla v bohatých někdy koutech horských bída, nebo zašly horské poklady, zmizely lesy, ubýlo odbytu a průmyslník rudohorský nemá čím by ukryl nejnnutnějších potřeb životních — výstražné zajisté to napomenutí obyvatelů Šumavských i Krkonošských, kam zavádí nerozumné lesů kácení.

Od výtoku Elsterského až po průsmyk Nakléřovský (Nollendorferpass) u Teplice činí Krušné hory hřebenem svým českosaské pomezí. Po jich hřebeni běží také předěl Ohře a saských řek Sály a Mildavy, ač ne vždy ve shodě s rozhraním politickým. Jest-li však vid z údolí Ohře vysehorský, jest svah na saskou stranu příliš povolný, nebo před hlavním pásmem rozložena jsou hojná podhůří a jimi vybrázdily sobě četné řeky úzká a klikatá údolí, otvírající se

k severu a severozápadu. Zase naopak lépe vidny jsou vrcholky od severu než s české strany; tu zvláště kraluje hora Klínová (Keilberg) nad Jáchymovem, vznášející lysé své téměř do výše 1263 m. Hora tato jest obydlena téměř až po vrchol svůj; nejvýše položené a stále obývané obydlí lidské jest myslivna a hostinec, zvané am Sonnenwirbel (1233 m.). Jiní vrcholkové Rudohorští jsou Fichtelberg (1170 m.) a Spitzberg (1115 m.) u Gottesgaba, avšak žádný z vrcholků těchto nevznáší se více 300 m. nad svým okolím. „Budova Krušných hor jest jednoduchá. Prahorní břidlice, rula a svor převládají, směr jejich jde k severovýchodu, úklon k severozápadu; žula a porfyr, jakož i zelenokamen a čedič, pak četné rudní couky prorážejí břidličné kamení rozmanitě. Žula neleží však zde jako v Šumavě na způsob ložisti v rule, nýbrž proráží jí napříč od jihu k severu. V témže směru jdou hlavně také rudní žíly, bohaté na stříbrné, kobaltové a niklové rudy, dle nichž již od dávných dob pohoří to své jméno má. Hlavní doly stříbrné jsou nyní na saské straně Freiberg, Marienberg, Annaberg, Johanngeorgenstadt, na české straně především Jáchymov, Bleistadt, Abertam, Weiperty, Hroby a Niklasberk. Cínová ruda dobývá se u Cinnwalda a Krupky, mangánová ruda u Blatné (Platten), železná ruda u Přísečnice, Orpusa a Neudeka.“*)

Od průsmyku Nakléřovského k východu prostírá se památný horský svět pískovcový, omezený na severozápadě kotlinou Teplickou, na jihu proti plutonickým homolím okolí Litoměřického údolím řeky Bělé, na východě pak debří řčky Kamenice. Jsou to pověstné Stěny Děčínské (Das Tetschner Wandgebirge), protékané krásným Labským veletokem, kterýž zde vybrázdil sobě od věků úzké lože v měkkých pískovcích a v jehož vlnách zrcadlí se překrásné obrazy obou pobřeží. Přímou při východu Labe z Čech zúžují lože řeky dva obrové pískovcoví, na levém břehu Labský Sněžník (Elbeschneeberg, 724 m.), na pravém Quaderberg a tím oddělují pískovcové pohoří české čili České Švýcarsko od sousrodých částí saských.

Údolí Labské od Ústí n. L. ku Hřensku (Herrnskretschén), kdež nastává púda saská, chová v sobě nevyrovnané krásy krajinné. Nebudí zde sice náš úžas gigantické turně se sněhem odvěkým na svých temenech, nešíří se před námi hladina divukrásného alpského jezera, nevábí nás svět výšehorský, avšak poutá nás a libě oku hová milý soulad skalních divotvarů a veličenského toku, ztuhlý život skalních balvanův a čilost i život bujný, kterýž rozvinul se v úzkém údolí. Laskavý čtenář dovoli, že poněkud předstihneme přirozený chod líčení svého a že

*) Krejčí v „Slovníku Naučném“.

dotkneme se údolí dolního Labe v Čechách, dříve než jsme seznali vyšší části malebného toku jeho. Jižně rychle vzkvétajícího tržisté a města průmyslového Ústí n. L. (Aussig) trčí na pravém břehu řeky tupý balvan ohromných rozměrů, o jehož pevné základy každoročně rozbíjí se Labské ledy a hltné vlny jarních povodní. Na plochém povrchu jeho nalézají se trosky hradu Štěrkova (Schreckenstein), velikoleposti svou a povahou okolí upomínající na zjevy Rýnské. Zde počínají Štěny; malíčko níže na úském levém pobřeží, v kotlině, naplněné hlinitým náplavem Bílé a po stránkách („Ferdinandshöhe“) rozkládá se Ústí, vedle Plzně nejznamenitější město české budoucnosti. Na severovýchodní straně města spadá srázně podobou olbřimské zdi do Labských vln Mariánská stráž, na jejíž temeni, „na Běhání“ zvaném, na pozůstatcích padlých zde Měšťanů obniva dáří se réva. Odtud vroubí oba břehy řeky malebné útvary skalní, dobrodružně pojmenované, jako hory Blankensteinové, Bfezenenské (Schönpriesenberge), Sedmihorí, hory Dukovické atd. Výše jejich není značná, přesahující sotva kde 600 m., avšak protiva s hluboko položeným údolím Labským činí je vyššími, než jak ve skutečnosti se jeví. Vstupmež tedy na hostinnou parolou paroplavební společnosti Labské a zpytujemež z paluby její nevyčerpateľný soujem krásného a velkolepého, kterýž se tu před užaslým zrakem našim rozprostírá. „Plavba po českém Labi do rozrochatce saského Švýcarska jest zajiště z cest nejpříjemnějších a neměl by nikdo ji pronedbatí. Vedle důležitosti dráhy obchodní nebyly zajiště krajinné půvaby poslední pobídkou, kteráž r. 1840 vedla podnikatele Labské paroplavby. Parolou „Bohemia“, kteráž téhož roku pouti své nejprve mezi Prahou a Drážďany, později z Obříství počala, byla prvním parníkem, kterýž ctihodného kmeta Labe, zvyklého pouze lehounkému reji jednoduchých vesel, vyrušila z dosa- vadního poklidu. Všichni lodníci pobřežní tvrdili tehdy jednohlasně, že řeka z rušení tohoto, jejich výrobu zkracujícího, buď vyschne, buď jiného sobě oběle lože.“*) Údolí Labské dále se poněkud šíří a po obou stranách jeho prostírají se utěšené ovocné sady, z jejichž zelena červenají se vísky a střechy početných vsí, po stránkách pak neb v záhybech skalních běhají se hojně zámečky a letohrady. Před Děčínem u pěkné farní vsi Rozbřes (Rosawitz) tvoří Labe malý dol, rozprostřený na severovýchod podobou poloostrovska až k zbarvené Plznici, kteráž tu v mateřský jeho klín spěchá. Avšak již proti ústí řeky této přistupují skály pískovcové těsně k břehům, zvláště po levé ruce, kdež sotva mezi patou jejich a obyčejným břehem řeky zbývá šlje několik sáhů široká, poskytující základu elegantním domům a velkolepým závodům nedávne ještě vsí, nyní znamenitého místa průmyslového Podmokel (Bodenbach). Dva krásné mosty železné spínají zde levý břeh s pravým, kdež na skalném ostrohu zdvihá se mohutný zámek Děčínský a po jeho severozápadním úpatí přívětivé „město hůtelů“, Děčín. Zde nalézáme se na starožitné české půdě sice, avšak skalní svět, kterýž již při městě počíná a obzor stranou severní zcela uzavírá, spolu pak se saskými pískovci v nepřetržitě jest spojení, bývá od moderních poutníků již k cizině přičítán. Skály ty nazývány bývají českým Švýcarskem; ve světě vědeckém slují vysočinou Jetřichovickou (Dittersbacher Heide). Zde děje se průlom Labský, zde byla odvěká hor stavidla, kteráž udržovala hladinu českého nitrozemského jezera, až snad neúmorná síla vod a účinky sopečné vyryly rozsádlinu, asi míli dlouhou, kterouž přebytek českých vod vlast náši opouští. Hřensko jest poslední osada na českém pomezí, v jeho okolí pak skály nabývají tvarů nejpodivnějších, zvláště tak zvanou branou Přebýšovskou (Prebischthor).

Meridionální rýha údolí Vltavsko-Labského rozděluje zemi českou ve dvě sobě rovné půle, kteréž opět tokem Berounky a Sázavy ve směru zeměpisné šířky do částí severních i jižních se rozpadají. Přirozeno tudíž, že hladina Labe-Vltavy jest nejnižší částkou českého povrchu, kterýž i v nitru země poskytuje vidu rozlehlých, spleťtých

*) Das Böhmerland. Wanderungen und Ansichten von Siegfried Kapper. Praha 1865, str.



HRAD STŘEKOV.

vysočin. Avšak kdežto při horstvu pomezním převládají s nepatrnými výnimkami zeminy prahorské, jeví se v složení horstev nitrozemských zajímavé skupiny geologické. Na severozápadě převládají eruptivní plutonické homole, na pravém Pomží útvar silurský. Horstvo čedičové jest známo jménem českého Středohoří (das böhmische Mittelgebirge) a rozeznáváme v něm dvě skupiny čedičových homolí, Doupovskou a Ouštěcko-Litoměřickou, v nichž mocné proudy horstva čedičového se soustřeďují. „Vyskytuje pak se v těchto homolích a některých osamělých horách i menších pohořích z čediče složených čedič jako jemnozrná celistvá směsina augitu, amfibolu a magnetovce buď se živcem, nefelinem neb leucitem; k těmto pak druží se vedlejší součástkou nosean, melilit, hayun a olivin. Větráním ruší se značně čedič českých homolí a mění se v červenavou, hnědou neb hlinitou drobu čedičovou; úkaz ten lze výborně pozorovati na hoře Řípu. V Ouštěcko-Litoměřické skupině nejvíce jest rozšířen čedič nefelínový. Dle posavadních výsledků zkoušek mikroskopických jest čedič na levém břehu Labe mezi Ohří a Bělou hlavně nefelínový, též v okolí Měcholup, Kozákova, Českého Dubu; doleritický čedič nefelínový znám jest od Střekova, Malých Břežanek a Těchlovic. Mezi Hořencem (Horschenz) a Záhoří, v nejvyšším díle Středohoří na levém břehu Labe, pak u Podbořan (Podersam), na Kletečné hoře, u Ostrova (Schlackenwert) a Séberka vystupuje čedič leucitový, na hoře Střížovické a v severnějším dílu Středohoří hojněji čedič živcový.“ *) K čedičové skupině Litoměřické přiléhají na sever vrstvy slinito-vápenité u Teplic; v okolí pak Teplic a Bíliny spojuje ji s Rudohořím rozsáhlý okres hnědouhelný, odkudž rozšiřuje se v nížinách, omezených na sever Rudohořím, na západ Černými horami a na jih horami Karlovarskými, prostíraje se v souvislých větších pánvích až do okolí české Kamenice a Hajdy, v jednotlivých menších dílech až k úpatí Krkonošů. Nejmnější ložiska hnědého uhlí nalézají se v okolí Duchcovském. Oba shluky hor čedičových mají jádro, kolem něhož kupí se menší osamoceně hory. V skupině Litoměřické táhne se toto jádro od Loun a Mostu až k Lipé (Böhmischleipa), vystupujíc z třetihorních nížin při Bělé a Ohři. Nejvyšší hora jest malebná, překrásným rozhledem do českých krajů proslavená Milešovka (835 m.), vévodící nižším druhům na severozápadním

*) Prof. Dr. Eman. Bořický: O rozšíření kysličníku draselnatého a kyseliny fosforečné v horninách českých, o minerální a chemické skladbě horstva, hledíc k účelům agronomickým. Str. 25: Ve druhém díle archivu pro přírodovědecké prozkoumání Čech. Praha 1873.

lemu požehnané kotliny Litoměřické rozprostřeným. Z hor osamoce-
ných dlužno přičítati k této skupině vedle některých homolů, zdviha-
jících se na pravém Polabí, zvonovitou krásnou horu Říp jižně
města Roudnice, oblétanou nejdražšími vzpomínkami české minu-
losti. Daleko široko po rovinatých krajích středočeských shlíží vážný
chlum tento, na svém temeni svatojirským kostelíkem zdobený;
s vrcholu jeho, výškou nijak nevynikajícího (470 m.), lze přehlédnouti
požehnané nivy při soutoku Vltavy, Labe a Ohře, rozvlněný terrain
západních Čech, čedičovou scenerii Litoměřickou a modravé pruhy
Rudohor i Krkonošů. S žádného snad místa nejeví se tak nádherně
velekrása naší vlasti, jako od šedých zdí Řipského kostelíka. „Kra-



Říp.

jina pod nohama našima podobá se velikému, z niv a lesův utkané-
mu koberci, v němž oba veletokové jako dvě stříbrné pásy se linou,
rozptýlené pak vsi, zámky a města s bílými skupinami domů svých
a červenými svými střechami podoby vetkaných květin nabývají.“*)

Úrodná, výtečným chmelem slynoucí rovina Žatecká, kteráž
pokryta jsouc červenavými vrstvami permskými**) šíří se po obou
březích střední Ohře, odděluje skupinu Litoměřickou od skupiny
Doupovské, rozložené mezi Karlovými Vary a Kadaní. „Jest to
mohutná, souvislá vysočina, jejíž střed u Doupova dosahuje 3000'
(1000 m.) nadmořské výšky. Od tohoto středíště vybíhají jako paprsky

*) Kapper: Böhmerland, 73.

**) Jos. Kuřta: Červená barva Permu v rozličných útvarech u Loun a Ra-
kovníka. Č. Č. M. roč. LII. str. 531. a sld.

ke všem světa úhlům nižší hřbety, od sebe údolními oddělené a jednotlivými kužely posázené. Čím dále od středu, tím více se snižují tyto hřbety a rozstupují se konečně v osamotnělé hory, jaké okolo Mašтова, Valče, Bochova, Andělské Hory, Radešova (Rodisfurt), dleem v podobě homolí, dleem v podobě ostře obmezených hřbetů (jako hromádky na silnici) se spatřují. Ještě daleko v horách Krušných a na vysočinách Plzeňských vystupují pak osamotnělé čedičové hory, které též k tomuto skupení počítati lze.“

Ohledem geologickým nejzajímavější jest v Čechách okres silurský, kterýž prostírá se po obou březích Mže a většího počtu jejích přítoků. O poznání a vědecké prozkoumání útvaru tohoto v Čechách získal sobě zásluh neocenitelných Jáchym Barrande, francouzský, v Praze usedlý učenec, kterýž nešetřiv ni času ni píše ni nákladu prozkoumal obsáhlé české horstvo silurské a výsledky zkoumání svých uložil ve velkolepém svém díle „Système silurien du centre de la Bohême“. Moře silurské zasahovalo do Čech velikým zálivem od Domažlic přes Plzeň a Beroun, k Rakovníku i Příbrami a pokrývájí usazeniny jeho asi 80 □ myriametrů. Proti vrstvám waleským postrádáme v Čechách středních částí téhož útvaru, čímž však nijak neubývá zajímavosti jeho. Hornatina tím utvořená nese jméno hornatiny Brdské, skládá pak se z nevysokých, avšak dlouhých podélných hřbetů, obyčejně povrchu plasoovitého. Hřbety tyto jsou „na den vystupující kraje ohromných vrstevných pásem, které soustředně se kryjí a nesčíslné množství mořských korýšů, mušlí, hlavonožců a j. skamenělin obsahují“, kteréž vesměs náležejí k nejstarší, prvohorní zvířeně. Jenom Plzeňské vrstvy nemají zkamenělin. Pohoří Brdské táhne v délce asi 150 km. a o dosti značné šíři od Klatov, kdež se stýká s podhůřími Šumavskými, až po Český Brod, dělí se pak přirozeně v oddíl břidlicný a oddíl vápenný. Tento jest rozhodně menší a prostírá se od Michle u Prahy až po Libomyšl u Zdic. Největšího zvýšení dosahuje v okolí Karlštejnském a Tetínském, ač přední body sotva na 400 m. se vypínají. Dvě veliká, hluboce se zarávající údolí, nižší Berounky a Vltavy s četnými pobočnými, nejvíce divoce vyhlížejícími roklemi a stržemi (údolí sv. Prokopa u Ninonic) činí zde malebné skupenství a jsou předmětem hojných vycházek. Tu a tam ztvrdl vápenec ve krásný mramor (u Tetína a Slivence), u Bránřka poskytuje výtečného vápna. Povrch pokryt jest prstí namnoze úrodnou, kteráž dává zdar krásným lesíkům na temenech některých chlumův a podporuje úrodu hojných polí. Jen stráně, po výtce příkré, jsou lysy

a neúrodný. Na některých místech, jako u Tetína a sv. Jana pod Skalou upomínají svým srázem na Jezerní Stěny šumavské. „Pod vápennými vrstvy leží všude pásmo nevrstevnatého zelenokamu, který též v značných skalách vystupuje (Křížový vrch u Motol, skály pod Karlštejnem), a pak následuje pásmo měkkých břidlic, v nichž kolkolem vápenné vysočiny široké úvaly jsou vymlety. V úvalu takovém leží Praha, úval takový jest údolí Lítavky mezi Zdíci a Berounem, údolí Osovské a Svinařské, jakož i údolí Berounky mezi Karlštejnem a Zbraslaví. Jen v údolí Osovském vyzdvihuje se blíže vápenné vysočiny a Všeradic nevysoký, avšak ostrý lesnatý hřbet (300 m.) Housiny zvaný, z křemence složený. Úvaly,



Karlštejn.

obstupující vápennou vysočinu, jsou s druhé strany lemovány dlouhou řadou hřbetů, které na způsob mohutného elliptického kruhu jmenovanou vysočinu z daleka zavírají. Kamení, z něhož se hřbety tyto skládají, jest pevný křemenec (Pražský dlažební kámen), jenž skládá vrstvy pod břidlice a pod vápennou vysočinu zapadající.“*)

Hřbety tyto počínají u Úvala a sahají až k Rokycanům, kdež se stýkají s bulížníkovou vysočinou Blovíckou. U Zbraslavi protrženy jsou Vltavou, avšak směrem k západu mocně se zdvihají a nabývají podoby pěkných chlumů, jichž přední jsou Plešivec u Hostomnic (600 m.), lesnaté hřbety Medoújezdské (640 m.) a krásná hora Žďár u Rokycan. V okolí Klabavském počíná druhý hřbet,

*) Krejčí na místě udaném.

kterýž horou Radčem u Radnic dosahuje výšky 700 m. Směr jeho jest severovýchodní krajinami lesnatými až po Beroun, kdež přerván jest Berounek, odtud ku Praze, kdež opět Vltava ruší jeho souvislost, památnou pak horou Žižkovem pokračuje odtud dále k východu až k řadě křemencových pahorků, které u Úvala zanikají v naplavenině Labské.

Po obou stranách, na severu i na jihu, lemuji horstvo Brdské hřbety křemencové. Na severu počínají horou Ládví (350 m.) na Pražském obzoru a táhnou se odtud západně až ke Kladnu. Větších rozměrů nabývají v lesích Křivoklátských a v okolí Plzeňském. Západně Plzně přecházejí hřbety tyto v rozvlněnou hornatinu, kteráž krajinu od Bezdržic k Domažlicům vyplňuje. Též na jihu objevuje se hřbet křemencový, pokračování to vysočiny Blovické, který horou Třemšínem u Příbrami dosahuje značné výše 820 m. — Úkrají Čech těmito horstvy prostoupené chová v sobě mimo veliká ložiska vápence stavebného a mramoru přebohaté poklady kamenného uhlí (u Malých Přílep, na Lísku a u Starých Hutí, na Stilci u Žebráka, u Těškova a Holoubkova, u Mirešova, u Skoupů, Svinné, Lohovic, Mostiště, Radnic, Břas, Darové, 7 □ myriametrů veliký okres Plzeňský a u Merklína), nevýčerpateľná ložiska železné rudy (u Starých a Nových Hutí, Nového Jáchymova, Zbiroha, Holoubkova, Klabavy, Břas, Strašic a Komárova) a bohaté stříbrodoly Příbramské.

Na pravém břehu Labském, východně Litoměřic a Ústí, prostírá se malebná hornatina, proti údolí Labskému vysokými, pěkně ohraničenými hřbety omezená, kterouž na přič protéká v údolí dosti zúženém řeka Plznice (též Ploučná, Polzenfluss). Veliké vysočiny a vysoké, široké hřbety složeny jsou z čediče: a sice nižší, větším dílem rovné vrstvy jakož i údolí skládají se z čediče říčního, z tufu čedičového a ze slepence čedičového; vyšší však, zejména hřbetovité jakož i jednotlivé části hor, ba i jednotlivé kupy složeny jsou z pevného čediče, který prorývá tuf na způsob žil, a báníté a kuželovité kupy na nich náležejí větším dílem k fonolitu. Než uprostřed zpoust čedičových a ve značných výškách nalézají se též útvary hnědouhelné, jako u Velikého Března a v údolí Subrnickém (Laubernitz) u Všeradiště, Horního Vysokého (Wessig) a okolo Sedla a na mnoha jiných místech. Také tvary diluviální nacházíme vysoko u Verneřic (Wernstadt). Úpatí tohoto pohoří tvořeno jest opět k jihovýchodu, východu a severovýchodu mladšími členy slínu opukového a pískovce útvaru křídového. Na západě a severozápadě

odloučeno jest toto pohoří toliko hlubokým údolím Labským od jihozápadního a severozápadního křídla celého Středohoří; pročež také zde není vlastně žádné paty horské. *)

Západní hřbet vysočiny této lemuje pěknými svými tvary údolí Labské od Žitenic až téměř po ústí Plzně. Nejvyšší bod jeho jest hřbet Tannbusch (671 m.) mezi Pohoří a Němčím. V dalším pokračování hřbetu nalézá se i hora Střekov, již jsme se také výše byli dotkli, a krásná hora Radobýl (410 m.), kteráž ovládá ladné okolí Litoměřické. Východně tohoto hřbetu v okolí Levínském zdvihá se velebná, daleko viditelná skupina hory Sedla (Getschberg), která skalnatým svým vrcholem vznáší se do výše 719 m. nad okolní krajinu. Hřbetem Lověckovickým (Loschnitz) souvisí se Sedlem vysočina Mukařovská a Rychnovská, kteráž u Malého Března dostupuje až ku břehu Labskému. Nejvyšší vrchol jest hora Zinkenstein nad Malým Březnem (680 m.), s jejížhož temene jest krásná vyhlídka po okolí. „Celá tato, ze tří hlavních skupení složená část tvoří horopisný celek, který zejména na severu a jihovýchodě prohlubní čarou údolí Plznického oddělen jest od dalšího pokračování Středohoří. Máme-li však ohled k podobám zevnějším, k útvaru terénu, pak nelze nám neuznati úplnou jeho obdobu s okrskem právě vypsáným. Zejmena útvar údolní se širokým svým dnem a mírně vystupujícími stráněmi, pak plochoklenuté vysočinaté hřbety s nasazenými kupami charakterisují také ještě tyto části, ležící severně od údolí Plznického, a různí se patrně od sousedního pohoří pískovcového. To přimělo nás k tomu, abychom je připojili ještě k Středohoří, ačkoliv od pohoří pískovcového (stěn Děčínských) nejsou odděleny žádnou horopisnou čarou, která by všude zřejmě vystupovala na jevo, a ačkoliv na jednom místě docela s ním souvisejí.“ **) K částem ležícím severně a severovýchodně od údolí Plznického počítáme vysočinu Güntersdorfskou, přes níž malou prolukou nad Güntersdorfem (1341') vede silnice Děčínskokamenická, skupení Bukoviny (Bocken), ležící východně předešlé, a mohutný hřbet Blottendorfský. Na širokém jeho povrchu jsou nasazeny táhlé valy horské, z nichž jmenovati sluší Sonnenberg u Parchena (641 m.), Kammberg u Scheltena a vrch Blottendorfský. Veškero Středohoří zakončeno jest krásnou kuželovitou horou Klejsem (759 m.). —

*) Prof. dr. K. Kofíatka: Popis terénu čili podoby půdy v středohoří, v pískovcovém a břidličnatém pohoří severních Čech. V „Archivu pro přírodovědecké prozkoumání Čech“. I. Praha 1870, str. 31. a sld.

**) Kofíatka na místě výše udaném.

Na rozhraní obou částí této vysočiny šíří se krásná pánev Lipská, uprostřed níž vězí se pěkné průmyslné město Lipá (nesprávně zvané Českou Lipou).

Severovýchodně od pískovcového pohoří Děčínského „vstupujeme na terén oné důležité a rozsáhlé soustavy horské, která jménem Sudet dělí českomoravské terasy od nížiny severoněmecké. Sudety tvoří zároveň hlavní rozhraní vod mezi hořejším tokem Labe, Odry a Moravy, a tedy též mezi mořemi severním, Baltským i Černým“. Veškerá soustava prostírá se od středního Labe až k vyšší Odře směrem od severozápadu k jihovýchodu a skládá se z několika dílem za sebou běžících samostatných hřbetův, které samy opět mnohonásobně jsou rozčleněny a po výtce z krystalických břidlic, hlíny a břidlice drobové, žul a syenitu složeny. Severně českého pohoří pískovcového v okolí Šluknova, Rumburka a Warnsdorfa zdvíhá se vysočina, složená jednak ze žuly, jednak ze syenitu s mocnou přísadou kvádrového pískovce útvaru křídového. Úkaz tento dlužno si vysvětliti přehrnutím vrstev, „při čemž na mnoha místech čára hraniční mezi oběma útvary naznačena jest vrstvami vápna jurového, které při pronikání žuly z hlubin vzhůru zároveň byly vynešeny“. Průměrná výška tohoto pohoří, jež sluje pohořím Lužickým (das Lausitzer Gebirge), dosahuje 400 m., avšak částky jižní a jihozápadní mnohem jsou vyšší. Částky tyto kupí se v široký, plochoklenutý hřbet, nad jehož rovní některé kupy znělcové nebo čedičové vyrůstají, jako Tanzplan (597 m.) při českém pomezí u Mikulášovic. Osaměle vystupuje u Šluknova kupa vrchu Bollsensského (538 m.), krásným videm slynoucí, která na všech stranách příkrými stěnami se vznáší a na povrchu svém báňovitě jest zakončena. Ze hřbetu tohoto odbíhá několik větších menších hřbetů příčných. Nejvyšším bodem celé skupiny jest kuželovitá hora Špičák na zemském pomezí u St. Warnsdorfa (542 m.). V pohoří tom nalézá se i hlavní rozhraní vod Labských i Oderských řekami Spreyou (Spree) a Mandavou, z nichž ona k Labi, tato k lužické Nise odchází.

S lužickým pohořím souvisí na jihovýchodě řada pěkných chlumu, hojně lesem porostlých, kteréž činí čereny svými i hranici politickou i rozhraní vod. Nejpatrnější jest hora Ojvín (Ojbin), zdobená malebnými zbytky někdejšího kláštera cisterckého; žitavská aerární silnice vede právě kolem trosek a již na východní straně počíná se horstvo pomezní výšiti. Znenáhla nabývá horstvo toto směru jihovýchodního a tím tvoří horopisnou výnimku, odlučující

vrchovisko lužické Nisy čili průmyslné okolí Liberecké od Čech ostatních. Nad městečkem Hrádkem (Grottau), kdež kalná Nisa vody své z Čech odvádí, zdvihají se vrchy dva, Špičák (Spitzberg) a Pfaffenstein, které jsou počátkem mocného pohoří Ještědského. Krásné, z daleka viditelné pohoří toto, odvěký strážce a hradba českého živlu proti příboji Německa, táhne se od severozápadu k jihovýchodu a končí v romantické debři potoka Mohelky u Hodkovic (Liebenau).

Obrátíme-li s výšin u Lipé zrak svůj k východu, spatříme půvabnou krajinu s nízkými a plochými hřebety, sbíhajícími rovnoběžné dolů s vysokého lesa, a s četnými čedičovými a znělcovými homolemi, kteréž v nejrozmanitějších podobách nad nimi se vypínají. Toť pohoří Ještědské, přezvané po krásném skalnatém hranolu Ještědu, který dosahuje značné již výše 1013 m. Jsouc na jižní i severní straně vroubeno hluboko se zarývajícími údolími poskytuje zevšad vidu velmi malebného, nejkrásněji z prostranství za novou budovou krajského soudu Libereckého anebo s chlumu Mašovského jižně od Turnova. Široký, lesnatý, na svém povrchu hojně slatinami pokrytý hřbet není sice svým hřebenem rozhraním politickým, za to však dělí od sebe po dlouhé věky dva národy. Na jihovýchodních svazích obývá lid český, lid sličný, pěkně urostlý, malebným krojem se odívající a hlaholící pěkným podřečím, v částech severních žije průmyslný lid německý, jehož metropolí jest blízký, po stránkách na obou březích Nisy rozložený Liberec. Z těchto příčin jde i veliká důležitost sedel Ještědských, zvláště sedla zvaného Auerhahn (754 m.), jímž prochází nová silnice vedoucí z Jablonného (Gabel) do Liberce, a pak velmi pohodlné sedlo Dlouhomostské (Langenbruck, 501 m.), kudy byla vedena i dráha Pardubsko-Liberecká. Veškero pohoří zbudováno jest z ruly a břidlic krystallických, zvláště fyllitu; v částech severních objevují se břidlice pokrývací a drobová. Jinořodé příměsky, ve fyllitu uložené, jsou zrnité vápence, tvrdá břidlice křemenná a horniny amfibolové. Na jihozápadním úpatí jsou na hlinitých břidlicích všude nejdříve v úzkém pruhu uloženy spodní pískovce kvádrové a opukové, na to pak ve velikých rozsáhlých zpoustách Jizerské pískovce útvaru křídového. Jenom v okolí Hodkovic nalézají se úzký pruh permského útvaru. *)

Jižně od Ještěda prostírá se u velikém oblouku, k jihovýchodu rozpiatému, až po ústí řeky Jizery do Labe pískovcová vysočina,

*) Kofistka na místě výše udaném.

jíž nazval Kořistka po přední řece Boleslavská pískovcovou vysočinou Jizerskou. Vysočina tato činí k jihu značný ostroh, vodami Labskými a Jizerskými omezený, a pokrývá plochu téměř 14 □ myriametrů. Ač pak zrakům našim se jeví jako pevná, jednotná hmota, přece ukazuje jakési různosti v povaze svého povrchu a ve svých poměrech výšky, pročež dlužno rozeznávati v ní některá skupenství. Z nich nejsevernější jest lesnatá pahorkovina Česko-dubská a Svěbořická (Schwabitz), pískovcová to terasa, do 450 m. zvýšená, jež obklopuje jižní sklony Ještědské. Na severozápadě slučuje se s touto pahorkovinou planina Bělská, planina to mírně zvlněná o průměrné výši 300—350 m., kteráž rozkládá se mezi Bělou (Weiszwasser), Mšenem a Kuřími Vodami (Hühnerwasser) a na severovýchod končí se krásným dvojvrcholím obou Bezdězů. Západní část jest Dubské pohoří (Plateau von Dauba) s vyššími i příkřejšími terasami a ostře výraznými hřebety, uprostřed nichž vyrůstají početné kupy čedičové a znělcové.

V pahorkovině Svěbořické uprostřed mírně klenoucích se údolí zdvihá se nádherná čedičová kupa Ralska (Rollberg), po výtce lesem porostlá a na temeni zdobená malebnými zříceninami středověkého hradu. Stojíc zcela osaměle uprostřed plasovité krajiny a vznášejíc se svým temenem do výše 696 m. poskytuje rozsáhlého rozhledu po severočeském pohoří pískovcovém a Ještědském, jakož i po pěkných krajích na vrchovisku Plznickém. Uprostřed planiny Bělské vystupují znělcové vrcholky obou Bezdězů, Většího i Menšího (Bösig, 600 a 575 m.), daleko ze středních Čech, zvláště z návrší zápražských, viditelné. Témě Většího Bezděze zdobeno jest krásnými troskami hradu, později kláštera, od nichž rozevírá se vyhlídka roztomilá. Úrodné kraje Bělské a Mělnické, malebné údolí Jizerské od Turnova až k Toušeni s Mladou Boleslaví, mělce zarývající se padoliny a údolí, podobají se krásně tkanému koberci, uprostřed něhož bělají se četná města, zámky, hrady, chrámy a utěšené vsi.

Přední tepnou a spolu i východním omezením pískovcové vysočiny Jizerské jest Jizera (die Iser), jejíž téměř vysehorské vrchovisko a vyšší tok mezi malebnými horstvy pískovcovými níže seznáme. Od Malých Skal počíná střední její tok a směr výlučně jihojihozápadní, ovšem s četnými zátočinami. Po Turnov jest údolí její zúženo a protéká milokrásným okolím Vranovským. Na pravém břehu přistupuje zde „skalní panthéon“ tak díc k samému loži řeky, a v pozadí divokrásné rokle strmí na nebetyčném klepu skalním šedá

Na pravém břehu lužické Nisy a na vrchovisku Jizerském zdvihá se mocné pohorí, v středu svém ze žuly, v rozsochách pak jižního a východního pokrají z břidlic prahorských složené. Hory tyto, zvané pohorím Jizerským, skládají se z několika připlaštělých a mezi sebou rovnoběžných hřbetů, kteréž na severozápadním konci svém z pravidla srázné svahy ukazujíce a 700—800 m. střední výše držíce, mají vrcholy podobně připlaštělé, avšak až nad 1100 m. vystupující a ze žuly zbudované. Jména dostalo se jim od řeky Jizery, v nich se temenící, „a to zase pochodí nejspíše od slova „jezero“, poněvadž Jizera má svůj počátek v nepočetných drobných stavích čili jezerech, kteréž na samém hřbetu horském v prostranných a slatinných korytech jeho se spatřují. Území jimi zahrnuté obsahuje 9·8 □ myriamtru a dělí se ve vlastní hory Jizerské, pak v severní a jižní jejich podhůří. Souhoří vlastních hor Jizerských jest průměrem 900—1000 m. vysoké, s vrcholky však ještě vyššími. Široké jeho hřbety prostírají se k jihozápadu, jihu a jihovýchodu a majíce mezi sebou údolí, způsobem poloměrů se rozbíhající, nabývají při konci svém neobyčejné šířky, odkudž pochodí, že kraj jimi prostupovaný běře na se aspoň v dolejší části podobu plasovitou. V složení geologickém převládá zvláštní druh žuly, jež pojmenoval Kořistka granititem. „Veliké hlati orthoklasové dávají tomuto granititu sloh porfyrovitý, objevujíce se následkem zvětrání druhdy u velikém množství a hustě pohromadě. Odtud právě pochodí, že voda dešťová zvětralé a rozrušené části tohoto kamene vyplakuje a odnáší, any druhé, hutnější totiž, na místě ostávají, berouce takto na sebe podobu stěn a turní, kteréž v osamělosti své na plochých hřbetech horských nebo i v stráních dosti širokých údolí pocestného podivením naplňují.“ Vedle granititu vyskytuje se hojně rula, z níž i přední vrchol, hora u Obrázku (Tafellichte), jest složen. Ve svých základech mají hory Jizerské podobu ellipsy, jejíž větší osa jest asi 35·40 km., menší 20 km. dlouhá. Nejnádhernějšího vidu poskytují se strany severní.

„Ze širokého údolí řeky Smědé (Wittig, jinak též Schmieda) protírá se nejprve až k patám hor široká, povlovně vyvstávající rovina, jak souvislými všemi tak ojedinělými dvorci osazená, jež leží mezi bohatými lučinami a úrodnými rolemi mající asi 300 m. střední výše nadmořské. Na obrubě tohoto dlouhého pasu zdvihá se pojednou půda podobou vysoké, lesem pokryté plasy se sráznými stráněmi, a sice hned k výši 600—700 m., a v této vysoké poloze vynikají nad hustý hvozd až do prosté výše 800 m. mocné skály, buď samotným turním či věžím, buď zavřeným stěnám či zdem se podobající. Odtud nahoru vystupuje půda zase povlovně, a jsouc střídavě lesem nebo pastvisky porostlá, přijímá na se podobu buď plochých kup, porůznu rozsetých, buď širokých a dlouhých hřbetů, kteréž paprskovitě k jihozápadu, jihu a jihovýchodu se rozbíhají. Jsoutě to zejména ony malebné

partie skalní, jež pocestné zvláště k sobě vábí, pročež také o tomto severním kraji čili svahu hor Jizerských nejvíce se ví a vypravuje, any ostatní končiny jejich skoro jen od milovníků botaniky bývají navštěvovány. Poněvadž předěl říčná ve vnitřních horách Jizerských větším dílem tohoto severního okraji jejich se přidržuje, jsou také údolí zdejší velice krátká, jakkoli jinak četná. Vstávajíť všechny pomalu z doliny řeky Smědé, avšak dostihnouvé dolejšího patra lesův, zdvihají se náhle a na hořejším konci krátkých těchto dolův spatříš zvláště po jarních sněžích a deštích, any stříbrné pruhy vodní rychle se spouštějí přes stěny skalní — jimiž doly ty se zavírají — tvoříce takto počátky bystřic, jež přes balvany a kameny dolů k řece Smědé pospichají.*)

Krátké tyto dobře působí ve veškerém souboří několik oddílů záhyby svými. Prvý oddíl směrem od západu k východu jest planina Vysokého Lesa v podobě téměř dokonale kruhovitě, lesem zarostlé plochy o 3 km. průměru s dvěma plochými kupami, Vysokým Lesem (Hohenwald, 645 m.) a Vysokým Kamenem (Hoher Steinberg, 618 m.). Následuje skupina Špičák (Spitzberg), složená z pěti lesnatých kup, jichž nejvyšší jest Nad Jamou (Grubberg). Skupina Poledníka (Mittagsberg) skládá se z několika již vyšších skalistých štítů; nejvyšší jest vlastní Poledník (859 m.). Ještě vyšší jest skupenství Holubníka (Taubenhaus, 1070 m.) a Poledních Kamenův (Mittagssteine), vynikající přírodními krásami, kteréž jeví se severním, stěně podobným svahem Holubníka, zvaným Skalami krásné Máří (Schöne Marienfelsen) a pak velmi pěkným slapem Černého potoka. Pouze 3 km. vzdálena jest od Holubníka skupina Na Vyhlídce (Siehhübel 1122 m.) s řadou ojedinelých klepův a volnou i rozsáhlou vyhlídkou k výšinám všeho pohoří Jizerského. Posledním skupenstvím, spolu pak i nejznamenitějším jest skupina Obrázku, daleko z dosavadní řady na sever vybíhající. „Nejvyšší temeno tohoto skupenství záleží z velice ploché, okrouhlé a 1200 m. v průměru držící kupy, pěknými smrky porostlé, z nichž jeden druhdy asi obrázek nějakého svatého nosíval. Kupa ta je skoro dokonalou rovinou, s níž vody stékati nemohou, a proto je tu půda močárovitá či slatinná. Asi 400 m. od hranice zemské stojí také znamení triangulační, a to ve výši nadmořské 1125 m. Pro ploskost, prostrannost, křoví a stromoví této kupy lze sice na několika místech zjednoti sobě přehled k podnožnímu kraji, ale volné ke všem stranám vyhlídky nepožiješ nikdy, jakkoli místo to je nejvyšší v celém pohoří Jizerském.“ Horou touto počínajíc nabývá pohoří Jizerské povahy hřebene asi 850—900 m. vysokého, složeného po větce z ruly, kterýž znám jest jménem Vysokého hřebene Jizerského. Kupou Tisovou (Theisenbühl) souvisí hřeben tento s Krkonoši.

*) Kofistka na j. m.

Níže hřebene tohoto nabývá pohoří Jizerské rázu plasovitého a jen účinky vodní, vyrytí a vyplakování, vybrázdily do něho některá nehluboká údolí, čímž vznikají mnohé paprskovitě se rozcházející hřebety. Plasa tato jest posud hustým hvozdem zarostlá a téměř vesměs slatinná. Též osad lidských jest zde málo; 3 vsi a několik roztrousených bud a srubů jsou jediným úkazem života lidského v těchto, přírodou bohatě obdařených krajinách. „Cest najdeš v těchto končinách velmi málo a jsouť větším dílem pěšiny pro drvoštěpy nebo voznice pro dříví jen na čas vydržované, jež zase zarůstají, jakmile paseka jest vyklizena. Na těchto slatinných rovinách pramení se také potokové hor Jizerských, jež níže potom se spojují; řekám těchto hor dávají počátek. V náhorních korytech a úpadech, jež drží nejhlubší vrstvy rašeliny a nejvíce jsou vodou prosáklé, nedaří se více lesu, na jehož místo tu nastupují mokré, prostranné louky (blaně). Z nich je tak zvaná louka Jizerská se vsí Větší Jizerou nejrozsáhlejší, majíc dobře 3 kil. zdělí a těšíc se pro vzácné rostliny své hojnou návštěvou milovníků botaniky.“ Ze hřbetů jednotlivých slušno uvéstí Dlouhé Brdo (Lange Farbe) a Vysokou (Hoheberg), kteréž prudce spadají do údolí Niského, Vysoký hřeben (870 m.), hřbet Maxdorfský, k němuž druží se na jižním okraji několik pěkných čedičových chlumků (Buková či Buchberg, 854 m.), Velký hřeben (1006 m.), Vlašský hřeben a Prostřední hřeben Jizerský. Vlašský hřeben (Welscher Kamm) má jméno své po Vlaších, kteří v stol. XVI. a XVII. zde drahé kameny hledávali. Podnes jest pohoří Jizerské bohatým nalezištěm drahokamů, ukrytých v rozsypech potokův a řek, granátův, safírův, zvláště pak vzácného Iserinu čili železa titánového. Klep „Na Zámcích“ (Schlössersteine) zdvihá se nejvýše ve všem hřebeni (1005 m.). Ku všemu takto vypsánému horstvu druží se na severu i jihu sousrodá podhůří. Na severní straně na vrchovisku řeky Kvísy (Queisz) kupí se sklad pěkných, místy i nádherných čedičových hřibů, kteréž krajině zvláště malebného rázu dodávají. Nejnádhernější jest Vysoký háj (Hohe Hein, 491 m.). Na jižní straně jsou Jizerská podhůří pokračováním některých hřbetů. Hřbet Maxdorfský pokračuje k jihu jménem hory Studnické (Schwarzbrunnenberg), ze žuly zbudované. Žula tato vyniká výtečným krystalickým slohem, lišíc se od granitů sousedního souhoří Jizerského netoliko zažloutlou barvou svého orthoklasu, nýbrž i velice světlou, ba skoro bílou slídou. Prodloužením Vlašského hřebene jsou hřebety Příchovický a Vysoký, značně vysoké a vyhlídkou s předních svých kup, Štěpánovy

skály (Stefanshöhe, 958 m.) severovýchodně Příchovic a vrchů Petruškových (714 m.) u Vysokého slynoucí. Oba hřebety složené jsou z břidlic hlinitých.

Z nejpřednějších krás horstva Jizerského jest zajisté vrchoviisko řeky, kteráž dala jméno všemu souboří. Není sice vřídlo Jizerské položeno ve výši pramenné Labských, ani není obklíčeno poutkou vřídla Vltavského, avšak krásami scenickými předčí veškerá vrchoviiska českých řek. Na jihovýchodním úbočí hory Obrázku vklíčeno jest údolí Větší Jizery, tvořící se sklony okolních výšin trojhranné koryto, v němž vody z močárův a slatin pohorských se sbíhají. Koryto samo bylo po drahná léta s Pruskem sporným (odtud od lidu pojmenováno „Zankstüch“), prodloňuje pak se v mělkou, hustým lesem zarostlou rozsědlinu, která níže ustupuje na pomezí mokré louce, zvané Loukou Jizerskou. Úkaz této blaně ve výši značné (750 m.) a v takovém okolí jest zajisté vzácným, nádherný pak šperk bylinstva, jímž příroda každého léta Jizerskou louku odívá, láká početné milovníky a pěstitelé rostlinopisu do odlehlých těchto koutů horských. Chalupy, buď o samotě buď o skupinách na severovýchodních stráních položené, skládají ves Větší Jizeru. Mocný potok přijímá s pravé strany šumící Menší Jizeru, kteráž spouští se prostanným a pěkným údolím, položeným mezi Vlašským hřebenem a Prostředním hřebenem Jizerským. Níže soutoků obou ručejí prostírá se slavné naleziště Jizerských drabokamů. Odtud plyne spojená řeka o mocném spádu (1:36) těsnou, divokrásnou dobří, v níž ani úzká cesta nemá, debť pak tato stává se ještě těsnější a divočejší pod tak zvanými domky Strickrovými; mohutné, se sousedního Čertova vrchu svalené balvany skalní zbraňují místy spěšným vodám řeky volného průchodu; ale i níže této končiny nenstává řeka klestiti sobě početnými ohby cesty v těsné dobří, než v vysokých, do 400—500 m. nad povrchem jejím vystávajících stráních zabírajené, dokud šumotem a nesčíslnými prahy nestihne českého městečka Jablonce. Níže Sitového čili Ernstthala nabývá údolí její zároveň se směrem jiné tvárnosti, ježto vstupuje řeka do oblasti rudých pískovcův útvary permského, v nichž až po Semily setrvává. U Malých skal a Vranového promývá se řeka příkrými skalami pískovce kvádřového, načež přechází do pískovcové hornatiny Jizerské. — Vedle Jizery nejdáležitější tepna pohoří Jizerského jest Nisa (Neisae), tím i význačná, že vrchoviiskem svým součiní největší čásť poříčí oderského v Čechách. Přijíjí se v hájemství Friedrichswaldském z půdy slatinné, na vrstvách žulových spočívající, protéká okolím zmáhajícího se města průmyslného Jablonce n. N. (Deutschgablontz), vine se při nepatrném spádu pěkným údolím k Rochlici, vstupuje do továrního okresu Libereckého, kdež přijavši odtoky z početných továren nabývá barvy špinavě modré a nehostí ve svých vodách nižádného téměř živočicha. Pod Hrádkem vstupuje do doliny Žitavské v Horní Lužici a na své ponti někdejších, k Čechám příslušným markrabatvím pije z Čech, z Lužických hor, příchozí Mandavu a u Radiměšic Friedlandskou Smědou, též pramenící se v horách Jizerských.

Od Sitového až po Líbov a Poříčí (Parschnitz) u Trutnova táhne se nejzanímanější trať horského obrubu českého, „české velehor“ Krkonoše (das Riesengebirge), spolu nejvyšší a nejdále k severu položený mezník střeoevropské hornatiny. Málokterá vysočina vystupuje tak imposantně z okolních údolí a teras, málokteré pohoří z té svídnosti jest dálky, jako Krkonoše. Obzor Vratislavský rovněž jako Pražský poskytuje zvláště v dobách jarních, kdy horské boky odívají se běloskvoucí řízou kyprých sněhů, protkanou temnými pruhu odvěkých hvozdů, pohledu velebného na mohutnou, rozčefeňnou hradbu horskou, uprostřed níž veličensky zdvihá se holé téměř Sněžky, zdobené na nejvyšším bodu daleko široko známou kaplí

sv. Vavřince. Krkonoše jsou pro zemi českou nejen z té příčiny důležitý, že činí ochrannou hradbu proti severovýchodu, nýbrž i tím, že v klínu jejich, v tajemných zahradách duchů horských hlaví se přední tepna zemská, stříbrošedé Lab e.

Méně zajímavý jsou Krkonoše v příčině geologické, ač sklad hor při bližším pozorování není tak jednoduchý, jakýmž se býti na první pohled osvědčuje. Hlavní hřeben zbudován jest jako hory Jizerské z granititu, protkaného mocnými couky drobnozrnné, zvětřání přechylné žuly, kteráž tvoří hojně turně, klepy a hřivy (nízké skalné hřebeny) na obdélých hřbetech z granititu složených. Též čedič místy vyřinul se podobou pěkně vyhraněné kupy na povrch. Ve východních částech vyskytuje se přední součástkou vyvětlá čili eruptivní rula nebo též zvaná protogyn v mocných rozměrech; od granititu oddělena jest širokým pásem svoru, z něhož se skládá vešker hřeben poboční, ba i sama Sněžka. Na svorn spočívají v jihozápadní končině hornatiny Krkonošské vrstvy fylitové, četnými odrůdami se vyznačující. Na východním a jihovýchodním okraji uloženy jsou rudé pískovce i pískovce kamenohelné (u Žalčera a Trutnova). Na obou pobočných, i na některých příčných hřbetech rozléhají se prostorná rašeliniště.

Plocha, kterou horstvo Krkonošské pokrývá, jest proti jiným hornatým českým neveliká. Délka všeho pásma obnáší malíčko více 55 km., šířka nejvíce 38 km. Tím vzletnější jsou ovšem poměry výšky a rozmanitá spleť útvaru horského. Rozeznáváme totiž na nevelikém prostranství hlavní a pobočný hřeben, pak severní i jižní rozsoky. Hlavní hřeben počíná Jinínošem čili Sinnou horou (Reifträger, nemístně zvaný Kruhonošem), jde směrem východojihovýchodním až po Sněžku, kdež se obrací k východoseverovýchodu. Střední výše čáry hřebenné jest 1200 m., šířka mění se od 200 m. až do 2000 m., vzácný to zajiště úkaz při útvaru hor českých. Příkré spadá hřeben tento k severu, a poněvadž spolu nesá na sobě zemské i říšské pomezí, činí tím nezdolnou hradbu semskou proti Slezsku, činí i předěl vod Labských a Oderských. Početné vrcholy, buď ojedinelé, buď ve skupenstvích zdvihají se nad čarou hřebennou a jsou z pravidla (mimo Sněžku) snadno dostupné. „Hlavní hřeben skládá se od Prokůvkých buď až k severnímu úpatí Sněžky z granititu, vystávající pak z něho vrcholy svědčí větším dílem o křemenitých coucích žuly, jež zvětřání a opláknutí k sobě tíže připouštějí než granit je obklopující, pročez také těmito výkony živelnými nezvaly jsou takového porušení, jako silně opláklá a rozrytá půda, z granititu složená, od jehož skrovného odporu právě pochodí významná, slabě sklenutá podoba hlavního hřebene. Vrcholy jsou naopak pokryty hebkými kameny a klepy, kteréž nejapíže budou asi posledními pozůstatky sutých a snesených turní, jež za dráhnou dobu (jak to zejména na Mládenčích i Dívčích kamenech posud lze pozorovati) doveďe se zachovati, posléze přece působením vzrůstajícího se větrání nezbytnou zkázu jsou vzaly. Z daleka jeví se tyto klepy a turně namnoze v barvách zelených a spolu zažloutlých, čehož původem jest zvláštní lišejník téže barvy (*Lecidea atro-virens*), po klepech i kamenech všude se stroucí. Ploštější a rovnější místa jsou chudou travou (větším dílem *Nardus stricta*) porostlá; toliko okolo buď (salaši) nejdeš bujnější trávnický, což od hnoje dobytčího, do země vnikajícího pochodí. Na hlubších rovných prostorech, zvláště pak v sedlech, nalézají se buď větší, buď menší slatiny a rašeliniště; neméně sbírají se všudež ve vysokých horách mnohé vzácné, Krkonošům vlastní byliny lékařské, s kterýmiž provozuje se výnosný obchod i do cizozemské. Rozsáhlé prostory netoliko hlavního, nýbrž i pobočního hřebene pokryty jsou klečím (*Pinus pumilio*), kteráž jest odrůdou nízké sosny čili borovice kmenem i větvei po zemi se stroucí, ale zřídka do výše může dorůstající. Kleč nejdeš ve výšce 1000 až 1500 m. buď v podobě menších porostlin, buď i videm celých lesů, pak ale drží se tak hustě pohromadě, že bez průsektiv není lze jím proniknouti.“ *)

*) Archiv pro přírodovědecké prozkoumání Čech. II. str. 80.

Hlavní hřeben Krkonošský počíná skupinou Jínínoše čili Sinné hory, kterýž zkomoleným vrcholem svým dosahuje výše 1354 m. Okolí vrcholu tohoto pokryto jest buď rozsáhlými „loukami“, buď útvary skalními, zvláště Svinskými a Syrovými kameny (Schwein- und Quarksteine). Vyšší jest skupenství Vysokého Kola (Hohes Rad), jehož hříbovitý vrchol vznáší se do výše 1507 m. a otevírá širý rozhled do Slezska a Lužice. Na severní straně spadá Vysoké Kolo do hlubokého skalného dolu čili března, nazvaného Sněžné březno (Schneegruben); divoká i malebná poloha jejich, zvláště pak sněžné zpousty, na dně jejich slunečním paprskům zcela nepřístupném z pravidla za celé léto se držící, jsou toho hlavní příčinou, že návštěvovatelé Krkonošů po výtce vždy těchto míst vyhledávají. Na dně Sněžných březů spatřiti lze dva, někdy i tři stavy, živé sněhu táním a udržované nízkou hrází nasazených štěrkův a rozsypů. K skupenství tomuto přísluší i vrchol Velký Šišák (grosze Sturmhaube, 1422 m.) a plochý vrchol Mládenčích Kamenů (Mannsteine, 1326 m.), na němž zdvihá se zvětralá skalní stěna s vyššími ještě turněmi, kteréž z dálky mají podobu trosek středověkého hradu. Ještě pěknější jsou skalní tvary Dívčích Kamenů (Mädelsteine, 1391 m.).

„Z těchto a podobných tvarů poznávají se nejlépe účinky zvětřání a vymílání, jejichž stopy v těchto výškách všudež lze spatřiti. Tyto tvary skal, jež pod jmény věží nebo turnů (Thurmsteine), kamenů čarodějných (Hexensteine), čertových stěn a j. po všem pohoří Krkonošském tak zhusta se vyskytují, jsou větším dílem pozůstatky coukův žuly nebo i jiných křemenitých kamenů, jež proniknuty jsou granitem, snadno zvětrávajícím. Na všech takových turních, zdech a klepech shledávají se početné plochy rozstupné, rovnoběžné k sobě ležící a k horizontu málo nakloněné, kromě toho pak i trhliny a rozsedliny, svislým směrem jdoucí. Z vrstev takto povstalých a na sebe jako by naložených bývají střídne jedny více, jedny zase méně zvětralé a udrobené; zachovalejší pak mívají z pravidla zakulacené hrany, odkudž zhusta podobá se taková hromada kamení naplněnému pytlu. Podobné tvary lze sice také v oblasti kvádrových pískovců českých stihnouti, avšak těm nedostává se onoho oblého povrchu; jestli naopak tvar jejich z pravidla spíše pravouhelný, tak jako i turné a zdi pískovcové běrou na sebe spíše tvar hranolů pravouhelných.“ *)

*) Kofistka n. j. m.

Ve skupenství Lan vyniká hora Menší Šišák (Kleine Sturmhaube, 1446 m.), hřib rozvalinami pokrytý, spadaje na severovýchod do hluboké rokle, na jejíž dně nalezájí se dvě plesa, Větší Stav (der grosze Teich) a Menší Stav (1249 a 1189 m.). K Lanům pojí se skupenství Sněžky, v Krkonoších největší a nejrozsáhlejší. Skupenství toto skládá se ze čtyř štítů: Menší i Větší Sněžky, Rožmberka i Černé Skály. Na onom místě, kde dosavadní šířka hlavního hřebene Krkonošského silně se tenčí, pne se mocně do oblakův mohutný jehlanec skalní, trojhranný a na hoře poněkud komolý, zvaný Sněžka (die Schneekoppe, též Riesenkoppe). Vystupuje 217 m. nad čáru hřebennou, zde do 1383 m. zvýšenou, spadá příkrě na vše strany, jak na sever do Slezska, tak na jihovýchod do Obřího Dolu (Riesengrund). Na vrchole spatřuje se daleko viditelná kaple sv. Vavřince a blíže ní známý hostinec (Koppenhaus); mezi oběma budovami zroubena jest věž dřevěná pro vyhlídku, která za jasných dnů obsahuje nejen české Polabí, nýbrž i daleko se stroucí rysy nížin slezských. Výše hory obnáší 1601·3 m. Posledním skupenstvím jest hřeben Schmiedeberský, pěkně sklenutý a na obou koncích kupovitými vrcholky zdobený. Též hřeben pobočný rozlišuje se v mnohá skupenství, která na některých místech souvisí s hlavním hřebenem. Nejvíce k západu položeno jest skupenství Kotle (Kesselkoppe, 1438 m.), s něhož velmi krásná do Čech otvírá se vyhlídka. Na východě spojen jest s hřebenem Krkonoš zvaným. Spojení hřebene tohoto s hlavním pásmem děje se blatnou šíjí, Labskou loukou zvanou, v níž sbírají se některé slatinné potůčky, dávající počátek řece Labi. Uprostřed hřebene tohoto zdvihá se mohutný chlum hory Studničné (Brunnberg), po Sněžce nejvyšší vrchol Krkonošský (1555 m.). Podobou příčných hřbetů přidružují se k oběma hřebenům Krkonošským rozsochy pobočné. Jižní rozsochy jsou málo četné, zato ale širší a mohutnější a táhnou se o značné délce do krajín podhorských. Nejzáje k západu prostírá se Vlčí hřeben, kterýž sklání se do údolí Větší Jizery (1150 m.). S ním splývá hřbet Heidelberský; oba tyto hřbety lemují východní stranu známého převalu Novosvětského. Od Studničné odbíhají rozsochy Planina (Planusberg) podobou homolovitého vrchu Stoha (Heuschober, 1308 m.) a Černá hora, z Čech daleko svidná, která mohutnými svými tvary zakrývá větší část vidu Krkonošského. V roklích, kteréž na jižní straně do kmene jejího zaklíceny jsou, sluší uvésti pěkné a hluboké údolí podélné, v němž se nalézají proslavené Lázně Svatojanské (Johannisbad). Mezi údolními Větší i Menší Úpy

rozkládá se plochá kupa Rožmberka (1394 m.). Rozsochy sklonu severního jsou hojnější a členitější, za to však mnohem kratší, svažují pak se způsobou tří zřejmých plas o výši různé (mezi 1250—400 m.). Od jižních rozsoch, kteréž označeny jsou táhlými skalními hřivami, liší se podstatně tyto severní odbočky, nebo místo skalních čerenů nacházíme v nich často ojedinělé turné, klepy nebo trosky mohutných balvanů skalních, jimž zde vůbec Kameny (Steine) říkají, jevící se jako pozůstatky slabších nebo mocnějších coukův křemenitějšího granititu, na den vycházejících, jež větší svou hutností dovedly déle vzdorovati účinkům zvětrání, drobení a splakování, než horniny hřebenů samých.

V srdci tak díc hornatiny Krkonošské pramení se přední tok i prvá tepna země, Labe stříbrošedé (die Elbe, Albis), které sic neovládá zemi jako závistný sok jeho Šumavský, avšak svažuje nejkrasší část nitra českého, přijímá přední řeky zemské a uhostivši je v útulném žlabu svém odvádí konečně i do ciziny, do vzdáleného moře severního. K Labi pojí se mnohonásobné vzpomínky českých dějin, na březích jeho odehrávaly se události, jimiž rozhodován mnohdy na dlouhé doby osud národa, a na zastíněných březích jeho dály se prvé počátky našeho probuzení. Údolí jeho ve vyšším toku až po Vrchlabí (Hohenelbe) jest z nejzanímanějších dolin v horách českých. „Netoliko znamenitost řeky samé, jež v této končině má své vrchovisko, nýbrž i způsob souvodné pramenů jejích, velkolepý tvar údolí a geognostické poměry jeho, to vše vespolek pobízí k návštěvě do této končiny, v zeměpisném vzhledě velice poučné.“ Vrchoviskem Labe jest tak zvané Sedmidolí (Sieben Gründe), hluboká to úžlabina, na dvou místech příčnými šíjemi přepažená, která se rozléhá mezi hlavním i pobočným hřebenem Krkonošským. V úžlabině této plynou proti sobě dva potoky, Labský potok a Bílá Voda (Weiszwasser), až v těsné prorvě mezi Krkonošem a Kozími hřbety spojení svého docházejí, načež řekou Labem dále slují. Labský potok má počátek svůj ze silného zřídla, Labským pramenem zvaného a ve výši 1300 m. položeného; vody jeho stékají po Labské louce mělkým korytem a spojují všechny pramenité vody této slatinné plochy. Popořed takto skoro za jeden kilometr cesty dostává se Labský pramen k severovýchodnímu kraji srázu, kterýž zavírá k východu Labskou louku proti dolu Labskému. Zde stojí ve výši 1280 m. salaš, Labskou boudou zvaná, u kteréž pramen Labský po těsném skalním žlabu do hloubky 280 m. prostředkem několika prahů dolů se žene. Tot Labský slap (Elbefall). Nyní vstupuje



LABSKÝ SLAP.

ručej do Labského dolu, skalisté to propasti, jež na dně svém klepy, troskami, štěrkem i chudým stromovým a křovím jest pokryta. Spojivši se na to s Bílou, jejíž zřídlo ještě výše (1400 m.) se nalézá, nabývá nyní Labe směru severojižního. Trať řeky až po Vrchlabí nemá posud spádu rovnoměrně ubývajícího, ježto shledávají se v řečišti početné mělčiny, proudy i prahy, zvláště v těsninách „Klemme“ zvaných. Šířka údolí mění se zhusta; na některých místech obnáší více 150 m., někde ani ne 20 m., a tak řeka i silnice, po březích jejích běžící, zhusta nemají dosti místa podle sebe, pročež této bývá do srázné stráně se utíkat. Přijavši u Dolenního Lanova vodný potok Menší Labe plyne řeka odtud k Vrchlabí, úzkým pak a oživeným údolím až po Dvůr Králové. Zde počíná se údolí Labské šířiti, řeka pak ubíhá rychle mezi vysokými břehy zvláště po pravém břehu podél Kukusa k Jaroměři. Zde pije Labe první mocný přítok svůj, Úpu (Aupa), přichozí též z Krkonošů. Vrchovisko řeky této, položené mezi Obří Boudou (Riesenbaude) a Studničnou, jest větší vrchoviska Labského, vody pak Větší Úpy v něm se sbírající jsou též mnohem mocnější. Prodravši se mladistvá ručej přes skalní srázy na úbočích Sněžky i Studničné a minouc krásný, 180 m. hluboký slap Úpský (Aupafall), protéká divokým i malebným Obřím Dolem (Riesengrund). Maličko níže splývá s řekou Menší Úpa, načež spojený proud vchází do úzké tmavé soutěsky „Tmavého Dolu“ (Dunkelthal), nímž si přes početné valouny dráhu klestí. Od Vrajt (Freiheit) opouští divost sklony údolní, údolí pak počíná se zarývati do útvaru rudých pískovců, v podobě vlnitých planin sem dosahujících. Proskočivši Trutnovem opouští u Poříčí oblast Krkonošskou, vstupuje u Skalice České do Labské roviny a pod Jaroměří v Labi se ztrácí.

U velikém poloukruhu sáhajícím od Mnichova Hradiště až po Broumov rozkládají své malebné tvary Krkonošské Podhůří, dělící se případně na jižní a východní. Podhůří tato různí se podstatně od vlastních Krkonošův ohledem geologickým, sluší pak celou rozlohou svou k útvaru křídovému; od pískovcové vysočiny Jizerské, vznášející se na pravém břehu soujmené řeky, liší se zvláště rozčleněním svým, nad to i horopisnou podobou. Nejzáke k severozápadu položena jest vysočina Hruboskalská a Prachovská, složená z tří nahoře připlaštělých a mnohonásobně rozrytých hřbetů od severu k jihu směřujících, Sokolské hory, hřbetu Hruboskalského a Mužské hory, těsnými doly pouze od sebe odloučených. Hřbety tyto jsou složeny z hořejších členův útvaru křídového,

pouze Sokolská hora skládá se z Jizerského pískovce; ostatní hřbety drží naopak kvádrové pískovce a slíny rozhodně mladší; obrazují se pak i zde zhusta u vlastní jim podobé příkrých stěn a ojedinělých, zvětřaním a opláknutím povstalých jehel, zdí a turní. Nejvyšší vrcholy, zvláště pak nejvyšší jejich kupy složeny jsou z čediče. Sokolská hora zdvihá se proti rokli Fridštejské na pravém břehu Jizerském a severními svými sklony lemuje malebný dol Maloskalský. Nejvyšší turně (503 m.) zdobena jest troskami hradu Zbýroha, avšak skály a stěny jsou tou měrou zvětřány a rozdrobeny, že s těžší zdi někdejšího hradu od věží a bašt přirozených rozeznati lze. Na jihozápadě rozptylují se četné rozsoky této hory k Libuňce, jež pod Turnovem snoubí se s Jizerou. Na levém břehu říčky této zdvihá se hřbet Hruboskalský, jehož tvar k severu přičinou převládajících v něm kvádrových pískovců bývá příměstě a sklání se k Jizere i Libuňce příkrými stěnami, jsa nad to v lůně svém mnohonásobně rozryt a roklinatými doly prostoupen. V utěšeném klínu horském, na pokraji milokrásného údolí Libuňského, bělají se hledané lázně Sedmihorské (Bad Wastenberga), nad nimi pak pnou se k lazuru nebeskému dva znamenité, na smělejších úponcích a sloupech pilířových vystavěné hrady. Jižní Hrubá Skála podnes vévodí širému okolí s vysokého trůnu svého (352 m.), severní Valdštejn (388 m.) troskami svými upomíná na někdejší doby slávy své. Jižně Hrubé Skály pne se příkrá čedičová hora Vyskerská, na vrchole kaplí sv. Anny zdobená (465 m.), přední pak okrasou celé krajiny jest nádherné dvouvéžní Trosek, výmolem Želejovským od Hrubé Skály a Vyskře oddělených. Ze širokého eliptického podvalu pne se k nebi hora Troskovická, nesouc na temeni svém dva štíhlé, čedičové jehlance, na nichž smělá ruka lidská kdysi upevnila základy hradu, nyní v sríceninách ležícího. Podivně krásný tvar těchto pilířů skalních jest poznatkem krajiny Hruboskalské a dovršuje její malebnost; z plas a terasů okolo rozprostřených lze vždy zřítí Trosky, jichž temný čedič s červenavým pískovcem hor okolních v příjemnou staví se protivu. Jižně odtud hřbet se mělce snižuje a zdvihá teprve na severozápadě města Jičína podobou prostranné, přes 400 m. vysoké planiny, z kvádrových pískovců složené, která ku všem stranám příkrě se svažuje a skrze vymleté doly v mnohá skalní skupenství rozpadává. Jsou to široznámé skály Prachovské, rozryté hlubokými a divokými roklemi, nad nimiž ční četné turně a trosky. Třetí rovnoběžný hřbet této vysočiny jest Mužská hora, ovládající západní stěnou jakož i čedičovým hřibem na prostorném povrchu svém střední Pojizeří.

Střed její rozryt jest hojnými doly a roklemi, jichž nejmalebnější skrývá ve svém klíně starožitný a posud zachovaný hrad Kost. K vysočině Hruboskalské dlužno také přičítati hřbet Chlum, prostírající se směrem západovýchodním mezi Ml. Boleslaví a Libání. Podobného složení jest i pískovcový hřbet Baba nad Kosmonosy, který s chlumm a Mužnou horou obstupuje pěkný dol čili březno u Března a Doleního Bousova.

Rozlehlejší i vyšší vrchoviny Hruboskalské jest vysočina Horecká, kteráž pouze Labským žlabem oddělena jest od sourodé vysočiny Zárovské. Vysočina tato, majíc průměrnou výši 480 až 500 m., rozčleněna jest žlaby dolinnými, majícími ještě do 300 m. výše, a uprostřed ní zdvihaají se mnohé vrcholky o výši 600—700 m. Vůbec panují zde rudé pískovce permské čili dyadické a rudou barvou označují se i toky vysočinou plynoucí, zvláště vodná Oleška, která u Semil v Jizeře mizí. Kameny tohoto útvaru spatřují se zde rozložené širokým pásem, jsou však hojně prolomeny mocnými průlomy melafyrův a čedičů. Toliko na jižním a jihovýchodním kraji vyskytují se s větší mocností kameny dolejšího útvaru křídového, a sice s počátku úzkým toliko pruhem, jemuž však čím dál k východu tím více šíře přibývá. „Útvar dyadický jeví se zde zejména trojím patrem. Nejspodnější patro obsahuje buď šedé, buď nahnědlé slepence, buď šedé, nezřídka vápnité pískovce, držící místy také mědné rudy, i přiléhá přímo ke svoru a břidlicím Krkonošským, k jihu jsouc vrstvami svými nakloněno. Toto patro vyniká na den pásem 1—4 kilometry širokým, v samém jižním úpatí Krkonošův i lze je zejména sledovati bez přestávky od Semil po Jilemnici a Vrchlabí až k Vrajetu. Prostřední patro, tak zvané arkosové, je vlastně panujícím členem v této oblasti, skládajíc největší část její. Záleží zejména z živcovitých, hrubých i drobných pískovců rozličné, hlavně však zarudlé barvy, ale také ze slídnatého lupku podobně zbarveného a zelenými skvrnami znamenaného, jež od plátek chloritické slídy pochodí. Kdož nerozumí geologii, pozná tento člen útvaru dyadického na pohled po rudé barvě hlíny i skal a v pravdě jest po tomto zbarvení hranice tohoto a jiných útvarů i na samých polích a větších pozemcích znatelná. V tomto členu útvaru dyadického skrývají se také pověstné zkamenělé lesy těchto končin. Jsoutě to pověstné zlomky kmenů bývalých stromů, 0·1 až 0·6 m. tlusté, jež náležejí k rozličným druhům araucarit i vykopávají se na mnohých místech v pískovci arkosovém, pokud na den vychází, jako zejména na Kozinci u Jilemnice, u vsi Stupného, pod hradem Peckou,

u Studence atd. Svrchní patro konečně skládá se z písčitého lupku barvy jasně hnědé až cihelné, kterouž provázejí slabé a málo hojné pláсты nebo kabany pískovce stejných barev. Jsou-li vrstvy prostředního patra v položení svém již všelijak pomateny, děje se to při vrstvách svrchního patra vyšší ještě měrou. Převraty takové mají původ svůj v hojných zdviženích melafyru, jichž lze zejména v tomto okrají patero dokázati.*)

Hřbetem Kozákovem mezuje na západě vysočina Horecká s Hruboskalskou. Kozákov struje se hřebenem dosti rovným, po 745 m. vyvýšeným od severozápadu k jihovýchodu a svažuje se na obou lázích dosti příkře. Na jihu připojují se ku kmeni jeho homole hory Tábora (v níž má původ svůj řeka Cidlina, 684 m.) a malebné, hrady zdobené vrchy Bradlec (561 m.) a Kumburk (641 m.). K jeho severovýchodnímu sklonu pojí se planina Horecká (Horky, něm. Falgendorf), hranici pak mezi oběma činí hluboká rýha říčky Olešky. Planina tato majíc v základech svých podobu ellipse jest pokryta některými pěknými chlupy a vrchy, do značné výše vyrůstajícími, kteréž však následkem hojných průlomů melafyrových bez pravidelného směru po stolní ploše planiny se rozkládají. Nejmnocnější pásma takových nahromadění chlumův a vrchů spatřuje se přímo v okolí stanice Horecké. Patrná, však delší vypnulina půdy jde směrem od západoseverozápadu k východojihovýchodu od Olešnice Levínské až k Borovnici, na ní pak sedí několik hmotných, nahoře zakulacených a plochých, lesem porostlých chlumů se sráznými stráněmi, o výši 550—600 m. Vyšší náhoří jde od severu k jihu od Martinic blíže Jilemnice; v něm dosahuje vrch Stráž výše 630 m. V jihovýchodním cípu planiny Horecké přistupuje hřbet hory Zvičinské podobou obdélného a velkolepého hřbetu horského, jehož nejvyšší místo (671 m.) ozdobeno jest daleko viditelnou kaplí, mile ovládající krásný úval Labský u Dvora Králové. Místo toto poskytuje výborného rozhledu nejen po podnožním, zvláště pak po dolejších kraji vůbec, nýbrž i nevyrovnaného s jižní strany pohledu k pohoří Krkonošskému. Široký a utěšený úval Labský u Dvora Králové odlučuje od výšin popsanych vysočinu Zárovskou, rozprostřenou v malebném zvlnění mezi Labem a Úpou až po Pilinkov (Pilníkau). Vysočina tato zdvihá se nejprve povolně ze žlabův obou řek až po výši 400 m., načež vypínají se některé klenuté, bez pravidelného směru se stroucí vlny do výše 600 m. Avšak i nejvyšší polohy

*) Kořistka n. m. u.

tohoto kraje jsou pouze roviny rozlehlé, zvláště pak jeví se téměř dokonalý nedostatek vrchův a kopců, ježto scházejí zde sopečné tvary melafyrů, porfyrův a čedičů. Západní část této vysočiny pokryta jest rozsáhlým a souvislým hvozdem, jemuž ode dávna jako části bývalého věnného panství králových českých říkají „na Království“. Nejvyšší místo celé vysočiny jest skála Gamberg, nade vsí Brusnicí (607 m.). Severovýchodní sklon spadá prudce do údolí Úpy a tím vzniká návrší, v dějinách válek českých velmi pověstné. Nejnověji proslavily se rakouské zbraně na výšině Gablenzové (506 m.), kteráž ovládá úzké údolí Trutnovské. Jižně Vrajetu rozložené a hojně vymleté výšiny Vlčické a Lanovské zakončují i v těchto končinách horstvo Krkonošské.

Nejznamenitější podhůří Krkonošská prostírají se po jihovýchodní a východní straně vlastního pohoří. V těchto stranách obklíčeny jsou Krkonoše půdou, bohatě a pestře rozčleněnou, kteráž činí spolu most mezi nimi a moravskoslezskými Sudety. Přímo k východním rozsochám Krkonošským přiléhá ostrý, od severu k jihu vlekoucí se hřeben, zvaný na rakouských mapách Vraními horami (das Raabengebirge, na pruských mapách das Überschaargebirge). Počátek hřebene tohoto, přímo nad převalem Königshanským, jest hora Kočná (Gutschenberg, 853 m.), blíže ní pak strmí nad údolím Úpy krásná hora Špičák do značné výše 874 m. Stráně tohoto hřbetu jsou k západu strmé a lesem zarostlé, k východu však povlovněji svážené a skládají se, jako celý hřbet, z jistého druhu porfyru, kterýž k žule i dioritu se přibližuje. Z Vraních hor odštěpují se tři značné vypnuliny, kteréž jménem hřbetu Svatoňovického, Stěn Abršpašských a Teplických a hor Heidlových prostupují severovýchodní okličí země české.

Hřbet Svatoňovický čili Žaltmanský (das Faltengebirge), z rudých pískovců složený, táhne se od Petrovic u Poříčí směrem jihovýchodním až po Hronov nad Metují. Z údolí Úpského vystupuje podobou strmých, mnohonásobně vymletých strání, 50 až 100 m. vysokých, načež z podlahy až do 420 m. prostě vyvýšené zdvihaají se mnohé vlny půdy k výši 480 m. Nad touto plasou klene se přikře vlastní hřbet na všech stranách lesem zarostlý, který dostupuje prostřední výše 600—650 m. Na rovném temeni jeho spatřují se četné tvary skalní, kteréž horou Žaltmanem čili Hexensteinem dostupují značné výše 721 m. Rudé pískovce hřbetu tohoto, uložené na bohatých vrstvách kamenouhelných, nabyly daleké pověsti od nepočetných zkamenělých stromů, v nich se nacházejících. Zvláště

hojně naskytují se úlomky takových stromů, jež k rodu araukarií *) náležejí, na cestě, ode vsi Radvanic k Pasece vedoucí, odkudž také Göppert tuto končinu nazval „zkamenělým lesem“. Na jihozápadním svahu hřbetu je rudý pískovec do dvou pruhů rozštěpen a mezi nimi vystupuje na povrch dlouhý, se hřbetem rovnoběžný couk pískovce kamenouhelného, pod nímž vychází na den mocný plást kamenného uhlí, jehož tu v mnohých místech, zvláště u Menších Svatoňovic, dobývají.

Mezi žlaby Úpy a Metuje zdvihá se ohledem strategickým vele důležitý hřbet Rybnický, který na severu končí v okolí Novoměstském. Hřbet tento zavírá příchod do Čech se strany Kladské. „Silnice, jež od Vratislavě a Svídnice, od Franksteina a Kladska do Čech vedou, spojují se všechny na východě tohoto hřbetu v údolí Metuje nad Náchodem, načež běrou se společnou silnicí na západ Náchoda přes nejnižší dílec tohoto hřbetu, t. j. přes mělké sedlo Vysokovské o 407 m. výše nadmořské, odkudž do údolí Úpy k Josefově a Hradci Králové se spouštějí. Sklon do údolí Úpského jest na všech stranách velmi příkrý, průchod pak těsný a obtížný; opodál leží ves Václavice, známá z válečných událostí r. 1866.

K hřbetu Svatoňovickému druží se těsně pískovcové stěny Abršpašsko Teplické. Ohledem geologickým činí hory tyto osamocenou pánev útvaru křídového, která prostředkem širokého pásu útvaru dyadického od jižní a jihovýchodní rozsáhlé oblasti onoho útvaru jest odloučena. Také na východní straně mezuje tato pánev s rudým pískovcem, přiléhajíc k severovýchodu přímo k prahorským hřbetům Hor Kladských. V podlaze své jest od podoby ellipse s kraji do výše vytaženými, které se skládají z nejspodnějšího patra útvaru křídového, ze spodního pískovce kvádrového a opuky, vnitřek pak její vyplněn jest vrstvami Jizerských pískovcův a prostřední opuky. Opuková prostranství jsou téměř všude vlnitě rozččena; jen na těch místech, kde se spatřují podnes zbytkové pískovcův kvádrových, nabývá půda zvláštní podoby, poněvadž pískovec ten zvětrání a vymílání málo se protívuje a tudíž snadno na se přijímá vid strmých, rozpadlých a vybrázděných stěn a skal. Nad rozččeným povrchem zdvihají se některé kupy a menší hřbety, které horou Hejšovinou (Heuscheuen) dosahují výšky 910 m. I tato hora jest složena z pískovců, s planiny pak na jejím temeni rozprostřené lze požití krásného pohledu zvláště do doliny Broumovské, do Kladska

*) Araukarie jsou jehličnaté, mohutné stromy, dosud vyskytující se na jižní polokouli.

a hor Polických. Z Hejšoviny vybíhá k severu ostrý hřeben Hvězdy čili Polických stěn.

Spousta Abrýpašských skal jest zajisté ohledem krajinným nejznamenitější zjev severovýchodních Čech, zjev, jež směle možno srovnávati s čedičovým velechrámem ostrova Staffy i s nádhernou a uchvacující scénou okolí Belgradžického. Pět vsí, Hořejší Abrýpach, Buchwaldsdorf, Dolejší Teplice (Unter Weckelsdorf), Studnice a Janovice, uzavírají prostor asi 0-2 □ myriametrů plochy držíci, který měl asi v původní neporušené své podobě vid vysoké roviny s plochou rozvlučenou. Účinky živelné způsobily prodlením věků na povrchu roviny této veliké změny, tak že nyní jenom pevnější součástky vrstevné z podlahy její podobou rozsochatých skalních sloupů, věží, bran, brotů a p. vynikají. I řeka Metuje, kteráž odvádí přebytek vod ze skalního bludiště, zaryla se hlubokou a širokou struhou do útrob skalních. Nejpříhodnější příchod jest od Dolejšího Abrýpacha, odkudž lze již z povzdálí přehlédnouti památné tvary skalní, do nesčíslných sloupů, turní, trosek, klepův a srázných stěn podoby nejrozmanitější se rozpadajících. Ještě dobrodružnější tvary objevují se v okolí Teplickém, kdež zvláště skalní klep „Varta“ a „chrámové prostranství“ úžas a podivení navštěvovatelů vzbuzují.

Na východě pojí se k horstvům výše vypsáným pánev Broumovská, ovlažená vlnami řeky Stěnavy (Steina), která již Kladskou Nisou náleží ku souřící Oderskému. Podlaha pánve této skládá se z rudých pískovců, na nichž k severozápadu leží opuky a pískovce sem odbíhající od Stěn Polických; severovýchodní, zvolna se vyvyšující boky koryta Stěnavského lemovány jsou pěkným a dlouhým hřbetem, z porfyru a melafyru složeným, jež nazval Koristka porfyrovými horami Broumovskými. Hřbet tento lemuje velkým obloukem dolinu Broumovskou, z něho pak vyrůstají oblé vrcholy, nejvyšší Špičák o výši 879 m. —

Pohlízíme-li s hradeb Josefovských k východu, objeví se nám na dalekém obzoru krásná hradba horská, barvy světlomodré, temnými pruhy rozsáhlých hvozdů protkaná. Hřeben její podobá se čáře nepatrně zvlněné zdvižením se některých bodů nad čáru hřebennou. Jest to pásmo hor Kladských čili Orlických, odvěká, nepřístupná hradba Čech proti Kladsku, s divokými, nepřístupnými údolími, debřemi a roklemi, které českým vystěhovalcům za dlouhý čas poskytovaly útočiště bezpečného. Proti jiným horstvům českým i slezským podobají se hory Kladské velikánu, který zbyl po zašlých dávno dobách, jehož jednoduchý ač lepší kraj se podstatně od moderního roucha, jímž se již i Šumava odíváti počíná. Zde ještě udržel se ráz hor, jakž jevil se v dobách, kdy lakotný člověk jen po pokladech útrob jejich se sháněl; také hory Orlické ze všech českých horstev dosud vědecky nejméně byly prozkoumány. Jsouce odděleny na severozápadě pískovcovým probíháním mezi Náchodem a Trutnovem od horstva Krkonošského, na východě pak z naplavené

údolní půdy Kladské velmi náhle vystupující, počínají památnou Brankou u Náchoda a táhnou se směrem jihovýchodním až po mohutný komol na soumezí tří zemí, Čech, Slezska pruského a Moravy, kterýž sluje Sněžkou Králickou. Vyšší tok Divoké Orlice dělí hory tyto ve dvě pásma, jichž nižší hraničné nese jméno Českého hřebene. Mezi Náchodem a slezskými Dušníky (Reinerz) prostírá se rozsáhlý les Dušnický s hojnými slatinami a vřídly horskými; v jižní jeho části jest veliká slatina Jezerní pole, zbytek někdejšího horského jezera, v níž má zřídlo své pramenný potok Orlice. K české straně lemují rozsáhlou plochu Dušnického lesa dvě značné kupy, Vrchmezi (die hohe Mense, 1073 m.) a Deštná (1066 m.), od nichž odstupují pěkná pohorská údolí potoků Dědiny a Bělé, k souřící Orlickému nálezejících. U vsi Kunštáta přechází český hřeben na půdu pruskou; v pásmu nitrozemském vynikají početné kupy, jako kupa Reiterova (962 m.) a Sv. Anna (1003 m.). Na vrchovisku kladské Nisy vchází opět český hřeben na domácí půdu a tu již počíná v okolí Mittelwaldském patrné se odlučování obrovského horského uzle, spolu i důležitého rozvodí mezi Labem, Odrou a Dunajem, jehož nejvyšším bodem jest daleko viditelná kupa Sněžky Králické, 1412 m. vysoká. Jako Černé hory na západě, spíná i Sněžka tato na východě Čech čtyři důležitá pásma horská, jichž dvě k Čechám náležejí. V útrobách jejich má zdroj svůj vodná Tichá Orlice i přední ručej Moravy, která na trati až po ves Zlatý potok činí mezi obou sesterských zemí, Čech i Moravy.

Orlice, nejmocnější řeka hor Kladských, jest z nejznamenitějších toků českých, spolu i nejdále na východ splavnou vodní dráhou. Val jejích u Hradce Králové, kde se s Labem stýká, jest značnější nad vody Labské, zajisté následek to mocných hvozďů, v nichž skrývají se prameny její i jejích přítoků. Dvě řeky souputné, Divoká i Tichá Orlice, skládají vody její. Ona prýští se v lese Dušnickém, v památném Jezerním Poli, a divým proudem pádí vyšeorským, nepřístupným, málo oživeným údolím mezi oběma pásmy Kladských Hor. Vyšší tok její děje se v rule a v břidlicích, při čemž řeka činí na některých značných tratech rozhraní říšské; nad Kláštercem vchází úplně na půdu českou, načež u Nekoře prolomivší sobě lože ve vrstvách pískovcových vstupuje do příčného údolí východozápadního. Zde plyne nyní s velikými obtížemi krajinou zvláště malebnou u Žamberka, Litic a Potštejna, přemáhá mnohé slapy a peřeje a posiluje se mocnými přítoky z pravého břehu, Rokytnicí, Zdobnicí a soutokem Bělé a Kněžny, které jí přivádějí vody lesnatých i slatinných údolí, na západním svahu nitrozemského pásma Kladských Hor rozestřených. U Kostelce Orlického počíná se již údolí šířiti, jeho pak jižní část nabývá vidu jednotvárného vřesoviška, v němž modrají se nevysoké lesy okolí Boruhradeckého. Skrze tyto lesy zvolna se line druhá řeka zřidelná, Tichá čili Nižní Orlice, jejíž vrchovisko v okolí Králickém sousedí s vrchoviskem Moravským. Pěkným údolím, avšak o nehrubě valném spádu, vlní se až k Ústí nad Orlicí, kdež se pojí s ní od jihovýchodu přichozí Trebovka. Zde počíná velekrásné její údolí, závodící se scenerií Potštejnskou a oživené rakouskou státní dráhou. Řeka prodírá se těsným, hluboko vymletým údolím mezi pěknými útvary pískovcovými, půvab pak přírodních krás

zvýšen jest na některých místech prostrannějších nevyrovnanou svěžostí pěkných lesův a lučních pažitů, jimiž, v březích hustě obrostlých, mocné proudy vod se pohybují. Nad Chocní, živě vzkvétající, vymyká se řeka objetí skalních světův a vstupuje do prostranné, jen na severozápadním ohrubu větším zvýšením lemované roviny, kterou lze pokládati za nejzazší jihovýchodní polouostrov pěkné nížiny Polabské. Zde řeka vine se v mnohých oklikách, často i umělým ložem, počíná býti u Čiřov velmi živou drahou obchodní, načež u Albrechtic blíže Týniště se severnější sestrou svou splývá v jedinou mocnou tepnu vodní. Odtud plyne spojená Orlice směrem Orlice divoké k západu prostranným údolím, vnímá po pravém břehu veliký potok Dědinu, a na úpatí staroslavného Hradce mizí v méně mocných vlnách Labských.

Pánev Jaroměřská jest dílem tří řek, kteréž zde v jedno splývající dávají vlastní počátek veletoku Labskému. Vyšší Labe, Úpa a Metuje přivádí do této končiny vody severovýchodních krajů českých a tím vzniká velmi důležitý, tři směry údolní ovládající bod, městiště pevnosti Josefovské. Zde počíná se střední tok českého Labe, počíná i splavná jeho dráha, zde vchází ono do rozšířeného svého údolí, kteréž nazýváme nížinou Labskou. O délce 220 km. prostírá se tato nížina od Jaroměře až po Litoměřice, a pouze na jednom místě jest po obou stranách přístupujícími výšinami zúžena, čímž vznikají soutěsky a dosti prudká proudění u Labského Týnce. Těmito soutěskami dělí se nížina ve vyšší část Hradecko-Pardubskou a nižší Kolínsko-Mělnickou. Část vyšší lemována jest na severozápadě vlnami náhoří Jičínsko-Bydžovského, na jichž nejvyšších hřebenech odehrál se krvavý zápas ze dne 3. čce 1866; na východě táhnou se lesnaté výšiny jakož nejzáse posunuté rozsochy Kladských Hor, kdežto po jižní straně objevují se u Pardubic prvé prahy vysočiny českomoravské. V samém středu této roviny vystupují dva nestejně vrcholkové; severní nese na svém povrchu stolici východních Čech a někdejší residenci ovdovělých královen, úrodnou krajinu okolní daleko široko ovládající Hradec Králové, jižní jsa povahy vyvrělé a tudíž z čediče složený nese po velkolepých troskách, které korunují téměř jeho, jméno Hory Kunětické. Jako Říp na severu, tak ovládá Kunětická Hora na východě nížinu středočeskou a pavlán hlásky její otvírá užaslému oku poutníkovu nevyrovnaný vid na malebný koberec východních Čech. Na jejím úpatí vnímá Labe Loučnou, vodný odtok lesnatého okolí Litomyšlského, která sbírá vody své dvěma mocnými potoky, Trstěnicí a Děsnou, na rozhraní českomoravském. Půvabná, lučná kotlina, na jejímž počátku se rozkládá Litomyšl, někdejší sídlo českých bratrů a ohnisko myšlenkového ruchu v Čechách, značí soutok obou bystřic, četnými a chutnými pstruhy oživených, kteréž jménem Loučné ubírají se kolem Mýta Vysokého pěkným prostranným údolím do roviny Labské. Opodál Chocně

odděluje písčný přesyp výše zmíněný rovinu Loučné od roviny obou Orlic, načež šíří se údolí její v rozsáhlou úrodnou nížinu, kterouž lze pokládati za druhý jihovýchodní polouostrov Labské roviny. Rovina tato a mocný val vody byly příčinou, že dolní počtí Loučné stalo se v XVI. století předmětem velkolepých vodních staveb, jimiž tehdejší majetník panství Pardubského, Vilém z Pernštejna, zvětšil jméno své. Nejznamenitější jest průplav Halda, kterýmž vykázána větší části říčních vod umělá cesta do Pardubic, kdež bylo jim přetíti i lože od jihu přichozí Chrudimky.

Spojením se s Loučnou a Chrudimkou běře na se Labe směr východozápadní, jemuž zůstává věrno až ku hlučnému a výstavnému Kolínu. Na celé té trati přijímá pouze dva větší potoky na břehu levém, Doubravu a Visplici čili Klejnárku, kteráž v dřevních dobách kalívala nach jeho rmutem Kutnohorských stříbrohor, rozlehlé pak kraje vysočiny českomoravské vroubí až po Kolín levý jeho břeh. Na nejzazším výstupku této vysočiny leží Kolín, jemuž příznivá poloha a živé obchodní styky věští krásnou budoucnost. Níže Kolína obrací se Labe k severozápadu, lože pak jeho podléhá na ohbu u mlýna Kravarského stálým změnám. Nyní vine se mocný proud velebné řeky k Poděbradům, po pravé pak straně vnímá početná ramena delty Cidlinské. Cidlina odvádí vody jižní části vysočiny Horecké a má zřídlo své v hoře Táboře u Lomnice. Plynouc s počátku směrem severojižním rozkošnou pánví Jičínskou, dělí tokem svým dalším neznámé vypuliny, které jako nejzazší vlny odboček Krkonošských od severu až k Labské rovině odstřelují. Mělkým údolím v loži hlinitém line se Cidlina kol Bydžova Nového, vnímá po levém boku od Nechánic přichozí Bystřici a u Chlumce k západu se obracujíc vstupuje do nížiny, která od Poděbrad až po Chlumec se šíří. Zde počíná oblast rybníků Cidlinských, které zvláště kvetly v XVI. stol., nyní zbývá pouze veliký rybník Žiželický. Ústí její podléhá stálým změnám; v starších dobách sáhlo delta Cidliny na jihu téměř až proti Kravarům, na severu po Nymburk a oblévalo dva hrady, v nejstarších dějinách českých velice proslavené, Libici, rodiště Slavníkovice Vojtěcha, druhého biskupa Pražského, a Oldřiš, kteréž ovšem od dávných již dob úplně zanikly. V deltě Cidlinském mizí i vodný odtok rybníků Kopidlanských, Mdlinná čili Mrlina. Zde, při ústí Cidliny a Mdlinné, dosahuje nížina Labská největší šíře a i největší úrodnosti. Krajina nabývá rázu daleko široko rozlehlé nížiny, lemované na jihu i severu nevysokými pahorky a přesypy, z nichž jmenovati dlužno severo-

východně Poděbrad památný Oskobrh, na západě téhož města pěkný chlum, zdobený děkanským chrámem města Sadské a na jihu výšiny Křečhořské. Ve výšinách těchto, posetých přecetnými chrámy, vsemi a dvorci, daleko svidna jest památná jehla, značící, že zde střed místa, na němž ženiální lupič Slezska maršálem Daunem nalezl mistra svého. Toť světoslavné bojiště Kolínské, české Aspry, kde české pluky zachránily velestát Dunajský, jako o 52 roků později na březích Dunaje a Russbacha! Pahorek sám, jehož německé pojmenování Siegfeld podivným způsobem značí rov padlých vojinů českých, dopouští od jehly dotčené velekrásného pohledu na nížinu k severu rozprostřenou. I historika i toho, jenž obliby hledá kocháním se v krásách krajinných, překvapí rozhled, jehož poskytuje širo rozvinuté panoráma. Krásná nížina, za jejíž střed Pečky pokládati lze, pokrytá přeurodnou naplaveninou, protkaná štíhlými věžemi veských chrámů a červenými střechami cihelnými uprostřed pěkných sadů, lemovaná domy, věžemi a továrními komíny měst Kolína, Poděbrad a Nymburka, za nimiž v dáli modrají se Krkonošův i Ještěda blan-kytné čefeny: tato nížina přičinila též mnohý krásný, úchvatný list k českým dějinám. Vedle díla Václava II., Nymburka se znamenitým chrámem jeho, zdvihá se vysoký komol věže hradu Poděbradského, v němž uzřel světlo světa největší král Čechů, nedaleko pak bělá se chrám Libický, jenž jménem svým upomíná na rekovnou dynastii Slavníkovcův i na tragický konec Vršovců. Na východě Kolín na odív staví bohaté tvary a krásné věže velechrámu svého, činícího časovou protivu s četnými továrnami městskými, nejzáje pak na jiho-východě třetí věže Kutnohorské. Státní dráha probíhá u veliké hadici žírným tímto újezdem. Tvořící četné ostrovy valí se Labe od Nym-burka směrem západním, okolí pak jeho ztrácí poněkud povahu nížiny, poněvadž u Lysé po obou stranách pískovcové chlupy čili „hůry“ (Přerovská a Semická) doléhají až k samé řece. Zde počíná veliké skupení chvojných lesů, kteréž pode jménem Lesů Brandejských o značné šíři až po Mělník téměř se prostírají. V lesích těchto, které jediné zabraňují přelísné sypkosti písečných nánosů, větší část nížiny pokrývající, vine se k Labi Jizera pěknou dolinou, života čilej-šího vzdálenou, s níž také u Toušně splývá. Dravý proud její valící se do Labe téměř v pravém úhlu způsobuje v řečišti Labském značné změny. Od Toušně a Brandejsa n. L. přistupují k Labi po levém břehu neveliké výšiny, kdežto pravý břeh, bývalé to řečiště, vy-niká stolu rovnějším povrchem. Tu již objevují se prvé prahy pískov-cových hor Jizerských, podobou táhlých pískovcových neb opukových

hřbetů, po výtce lesem krytých, jako Dlouhý Běh, Cecemín (známá to v národních pověstech Vinice Svatováclavská) a hřbet Tuhaňský. Uprostřed nížiny skvějí se červené věže a vysoké chrámy sesterských měst Brandejsa n. L. a Staré Boleslavě, míst to v dějinách českých hojně jmenovaných; níže na prostranném ostrově kupí se domy a chrámy Kostelce n. L., posledního to svědka bojových činů Jana Žižky z Trocnova. U Lobkovic, kteréž dadouce zvučného jména rodu v řadách šlechty české nad jiné proslavenému nyní kryjí ve stínu hřbitova svého prach Františka Palackého, přemáhá řeka mnohé překážky, kteréž podobou bradel a jespů kupí se na hladině její. Přijavši mocný potok Klokoč, který přivádí s sebou vody z jižní části Bělské planiny, spěchá Labe vstříc Šumavskému svému bliženci, kterýž změniv u Vepřka směr svůj za západovýchodní u knížecího Lobkovického dvora Úpora s Labem se přátelsky snoubí. Vysoko položený Mělník se svým starým hradem, kdež sv. Ludmila kochala se na výsluní mládí svého, se svým znamenitým, vysokou věží ozdobeným chrámem, s krásným věncem svých vinogradů, značí vodopisný střed země české. Vystoupniž, laskavý čtenáři, k zídce u městské nemocnice, pozřejž jasným okem na kraj před tebou rozestřený, jemuž Říp a Litoměřické homole malebně činí pozadí, sleduj stříbrné niti obou veletoků, které od pradávna poklady dna svého ukládají na pobřežních nížinách, sstup k lidu boдрému, jemuž jsou žírné lány a vinohrady údělem, a zajisté nadšen budeš přednostmi, jimiž věčný Tvůrce srdce vlasti tvé okrášlil! A jako by nebylo konce půvabům zde rozsetým, neboť po levém břehu, kdež k uchu tvému zaléhá hlahol mluvy české, šíří se přeúrodné okolí Beřkovické a Roudnické, na pravém pak břehu, kterýž hostí již v sobě živel německý, počíná dlouhý pruh bohatých chmelnic v okolí Štětího a Polepů, jimiž volně se vinouc přechází Labe u Litoměřic do nižšího, výše již dotčeného toku svého.

Jihovýchodní část Čech, prostírající se k jihu od nížiny Labské a k jihovýchodu horstva Brdského, součiní spolu se západní částí Moravy i s částkami Dolních Rakous celek geologicky souvislý, jež nazýváme stupňovinou Českomoravskou. Rozlehlost značná jest předností této vysočiny, jejíž nejzápadnější body u Nalžov a Klatov, nejsevernější u Kolína a Týnce Labského, nejvýchodnější na vrchovisku moravské Hané, nejjižnější u Klosterneuburka hledati sluší. Majíc obecnou povahu rozlehlé vypnuliny, na pokrajích vroubené táhlými hřbety žuly neb amfibolu, rozryta jsouc mnohostranně hluboko vymletými údolními početných řek souřící Labského

i Dunajského, dopouští vysočina tato v Čechách rozeznávati tří prahů čili teras, které dělí se nejvíce směry Vltavských přítoků. Zdvížení půdy, absolutně nemnoho znalé, kteréž označuje předěl Labe a Dunaje a sleduje na některých tratech českomoravské pomezí, bývalo v dřívějších časech neprávě nazýváno Českomoravským nebo Žďárským pohořím, ač bychom marně v okolí Jihlavském pohoří v pravém slova ponětí hledali. Vůbec i předěl sama jest sotva zde patrna; některé řeky české, jako Sázava, prýští se na půdě moravské, zase řeky moravské, Svratka a Jihlavka, temení se v Čechách. Jsou značné částky českého pomezí, jichž obzor odevírá se do družné Moravy; příkladem budiž okolí Třebovice a pánev Lanškrounská, nebo újezd města Poličky, důkaz to, že sice uzavírá se země česká proti cizině ohradami neschůdných pohoří, avšak že souvisí neodlučně se sesterskou Moravou. Ono zdvížení půdy lze pokládati za jakési návrší (der Mährische Landrücken), kteréž teprve v severní části své, v okolí Moravské Třebové, hřbetem Schönhengstem nabývá vidu patrnějšího. K němu na východě přiléhá vysočina západomoravská nebo střední terasa Moravská, jejíž povolný svah děje se k údolí Dyje a Svratky.

Západní lem českomoravské vysočiny tvoří žulový hřbet, rovnoběžný s hlavním směrem Brdské hornatiny, kterýž odloučiv se od žulové pláně Mláčovské, ještě k Šumavským podhůřím počítané, o značné délce 150 km. a přiměřené šíři přes Plánici až k Jílovému a Čes. Brodu se táhne. V okolí Plánickém splývá hřbet tento nerozlučně s horstvem Brdským. Podklad žulový proráží zde na všech místech sporou korou nehrubě plodivé ornice a tím vzniká na plasách, vrchovisko Úslavy obestírajících, pravé kamenné moře. Nejsmutnějšího vidu poskytuje okolí Plánické, kdež snad z celých Čech za namáhání největší sirá země nejmenší podává rolníku odměny. Ježto krajina vykazuje střídání se tvarů pahorečných a plasoovitých, jest rozsetá všude zpousta balvanů podoby vejčité neb i hranaté velmi patrna, kdežto ve vyšších patrech Šumavských zapadají největší balvany do prstí anebo hlubokých slatin. Nad okolím Plánickým panuje několik kup až do 700 m. zvýšených, jichž nejvyšší jsou Stírky, severovýchodně od Plánice. Pásmo podobné, avšak patrněji krajinu ovládající, vyskytuje se i na severu podobou hor Železných čili Kaňkovských. Hory tyto zdvihají se z roviny Labské u Kolína a zahýbají směrem jihovýchodním k Nasavrčům, při čemž proryty jsou údolními Visplíce, Doubravy a potoka Žlebského. Z amfibolového hřebene vyrůstají některé pěkné homole, jichž

jedna věněna jest daleko viditelnými troskami hradu Lichnice či Lichtenburka; na některých stranách svažují se podobou širých plas, zvláště v okolí města Čáslavě, jejíž krásná věž daleko široko nad krajinou okolní panuje.

Hory Kaňkovské jsou nejznamenitějším horním okresem českým. V pěkném dole, chudými vlnami Visplice čili Pácha svažovaném, tkví širokým spodem nevysoká hora, jihovýchodní částí svou o Čáslavské plasy opřená, na jejímž volném svahu rozkládá se amfiteatrálně metropole hornictví českého, staroslavné město Horníků Kutná Hora. Základy této hory a souvislé s ní hory Kaňkovské skrývaly v dobách dřívějších nepřehnané bohatství ryzého stříbra a byly přední klenotnicí králů českých. Podivením naplňuje však, z jak nepatrného rozlohou revíru báječné ono plynulo bohatství; obsahuje povrch horního revíru Kutnohorského pouze 1,000.000 □° ($\frac{1}{4}$ □ mile), za to však tím ohromnějším rozměry jeví se ve směru hloubky. Jsouť doly Kutnohorské ze všech známých dolů starého světa nejhlubší a převyšují hloubkou svojí i pověstné kamenouhelné bány Sunderlandské v Anglii. Veškeré bohatství stříbra vytěžené z Kutnohorských bání v letech 1240—1620 páčí brabě K. Šternberk úhrnem na 8,440.000 hřiven, nepočítaje ovšem i přiměřené množství mědi, v kyzích se stříbrem spojené. Dobývání stříbra dělo se zvláštním způsobem, zánímavým i se stanoviska technického. Na Skalce „křižuje se silnice císařská s vozovou cestou od Starého Kolína a silnicí, jež vede přes Kaňk do Kutné Hory. I tato cesta viděla kdys lepší časy; ale těch nepamatuje již nikdo. Tudy vozily řady puvozů dříví a dřevěné uhli z „Bašt“ za Starým Kolínem na Kaňk a do Kutné Hory. A to dříví bylo z daleka; až z Náchodska, z Krkonošův a z Kladska plavilo se po Labi k Veletovu, kde se od hlavního proudu Labského odděluje průplav ke Starému Kolínu. A tímto průplavem dopravovalo se dříví po vodě až na Bašty, veliký to mlýn Labský, jenž dosud jako nějaký zámek nad plochou krajinou polabskou se vypíná. Na Baštách chytali připlavené dříví a vozili je po vozech k dolům. Stříbrné doly Kutnohorské a Kaňkovské spotřebovaly zpousty dříví a uhli. Sázeli se oheň v kutištích, aby popraskala skála a dalšímu rozdrobení pomocí dlát a špičáků přístupnější se stala. Ano, dávno již znali naši předkové trhací účinek střílného prachu a přece sázeli ještě oheň v dolech. Dřevěným uhlím pak pražily a tavily se rudy a kzy stříbrné, měděné a olovené. Není divu, že lesy Kutnohorského okolí byly brzo vykáceny — a dosud jest ta krajina bezlesá — pak došlo na vzdálenější krajiny, ano pomýšlelo se dokonce na průplav z lesnatého Kladska“.) Zmizel ovšem čilý život již od dávných let, avšak první autority hornické tvrdí ne nedůvodně, že útroby zemské v těchto místech nevyčerpateľných dosud chovají pokladův a dejž Bůh, aby opět obnovena byla sláva dolů Kutnohorských „ku dobru a cti tohoto slavného království“.

Rudné žíly Kutnohorské jsou nejsevernějším výběžkem velkého soujmu rudných couků, kterýž se táhne odtud k jihu po Německý Brod a Jihlavu. Druhý, menší soujem couků zlatem bohatých prostíral se uprostřed země, u Knína Nového a Jílového, oba pak tyto soujmy omezují první, severní práh českomoravské vysočiny, jehož jižní mezí jest krásně a malebně se zarávajícím údolím Sázavy. Práh tento nedosahuje nikde značné výše, přechod z nížiny Labské jest volný, mnohdy i sotva znalý; pouze na západě, kde horstvo Brdské v okolí Českobrodském nejzápe blíží se k východu, nastupuje hornatý, hojnými údolíčky rozrytý kraj v okolí Kostelce nad

*) Prof. dr. V. Kurz: Doly Kutnohorské. V „Osvětě“, roč. VII, díl II, str. 557 a slď.

Černými Lesy. Neveliká vzdálenost rovnoběžných toků Labského a Sázavského jest příčinou, že souřící severního prahu jest dosti chudé a postrádá úpravné spletnosti, kteréž poskytuje vodopisná mapa Čech na místech jiných.

Sázava a Chrudimka čili Kamenice jsou jediné větší tepny krajiny této. Z veliké slatiny v jižní části okolí města Hlinského, z níž i moravská Svatka prvních vod sbírá, prýští se „Oharka“ a okolní slatiny a lesy „české Sibíře“, jakž v kraji nazývají zimavou, severnímu dechu otevřenou krajinu u Skutče a Hlinského, hojným valem vod naplňují lože její. S počátku plyne řeka směrem severozápadním v žulách a břidlicích, proniká u městečka Seče důležitým průlomem, již v středověku dvěma hrady Ohbem a Prosečí chráněným, plyne směrem západovýchodním po Nasavrchy, načež plyne přímo k severu širokým údolím ku Slatinanům a Chrudimi. Nedostatek přítoků v dolním toku jeví se povahou říčního žlabu, kterýž mezi Nasavrchy a Slatinany postrádá úplně zemitých usazenin na dně svém, jsa pokryt veskrze balvany rulovými a většími kusy břidlic, mezi nimiž prodírá se řeka podobou malých ručejí. Níže Chrudimi nabývá žlab opět sličnější podoby, ač i zde skalitý podklad mnehdý na den zeje. — Důležitější jest Sázava, jejíž vrchoviško hledati sluší na českomoravském pomezí, v okolí české Polničky a moravského Žďáru. Jsouc jako Chrudimka dítkem lesních slatin plyne o značném valu kotlinou Žďárskou a u Nejdeka přechází na pldu českou stále se držíc směru východozápadního. Souřící její bohato jest zvláště na pravém břehu, kdež vnímá vodné odtoky středního prahu Českomoravské vysočiny, Slapanku, Želivku a Blánici; na levém břehu plyne pŕvabným, přírodní scenérii bohatým přičným údolím vodný potok Leština kolem Rozsochatce ke Brodu Německému. Údolí toto ve svrchní části své, v okolí Chotěbořském, označuje se velikou nehostinností a nedostatkem lidských osad; osamělé, na dně údolním roztrousené mlýny nebo dvory na stráních divoce rozoráných visící, k nimž v hojných obrazech poji se smělá stavba železné dráhy: to vše poskytuje početných obrazů, hodných, aby zvětšeny byly dovedným štětcem umělcovým.

Německý Brod, kdež po levé straně mizí v nazelenalých vodách Sázavských vodná, od Polné přichází Slapanka, jest počátkem důležitého, krajinným pŕvabem a šperkem samoty oplývajícího údolí, živějšího v dobách dřevních, čehož dokladem jsou početné buď zachovalé buď sřícené brady a tvrze, bělající se uprostřed černých mraků lesních. U Světlá, památné leštěním drahokamů, vchází Sázava do oblasti ruly, přijavši pak po levé straně Želivku, která protíná hluboce vrytým údolím, vstupuje do žuly, již věrna až po své ústí zůstává. U Zruče nabývá její údolí zvláštní zajímavosti; úzounké dno údolního žlabu plní řeka, na březích bělají se utěšené víscky nebo menší městečka, na čerenech údolních strání trosky odvěkých hradů Pirkštejna, Ratají, Staré Dubé, Zlenic atd. Zvlášť malebné jest okolí někdejšího Svatopropokského kláštera Sázavského, kdež slovanská liturgie v lesním klínu posledního nalezla svého útulku. U Davle poji se Sázava s Vltavou.

Druhý, podstatně vyšší práh českomoravské vysočiny, prostírá se na meziřící Sázavy a Nežárky-Lužnice a vyplňuje po výtce oploší někdejšího kraje Tábořského. Veškerá oblast jím zahrnutá jest vysočinou, poměrné výše 450 až 600 m. dosahující, povahy plasovité a svlaženou nečetnými potoky, které si dosti velká lože vymyly. Celkovitý vid kraje jest jednotvárný, nehostinný, žulový podklad půdy, na četných místech na ven vynikající, jest příčinou nepatrné plodivosti, krajina pak jsouc vysoko položena a chránivých okrajů horských prosta zakouší plnou měrou působení větrů severních a severozápadních. Nejtuzší zima, nejdelší sychravo jarní panuje

v okolí Miličínském, kdež i dlouho do jara sněhy ležeti zůstávají. Pouze v údolích nevelikých řek Blánice a Želivky, pak zřídelných potoků, které skládají Nežárku, panuje mírnější podnebí, avšak tvoření podobných údolí děje se jen tam, kde v žule vyskytují se okresy jiných hornin, zvláště ruly a fyllitu. Fyllit objevuje se podobou menších ostrovů v žule zakotvených, jichž největší vyplňuje jižní pobřeží Sázavské v okolí Benešovském. *) Nad mírně rozvlněným povrchem krajiny tu a tam vystupují znamenitější kupy neb homole, které však nikde výše 800 m. nepřesahují. Nejpmamátnejší jest, jakožto střed krásných národních pověstí, hora Velký Blaník mezi Vlašimí a Malou Vožicí (625 m.), výše položena jsou návrší v okolí Hor Ratiborských (708 m.), hora Svidník u Černovic (754 m.), Strážáště u Lukavce (774 m.) a Třemešník u Vyskytné v okolí Pelhřimovském (768 m.).

Nestejnost podnebí jeví se téměř v každém ohledu. Jediný okres nebo okolí některého města objevuje téměř všechny změny dle polohy jednotlivých částí svých. Tím lze si vysvětliti zímavost Tábořského kraje, která po Čechách stala se pověstnější než zima Plánická, ač tato ještě větších vykazuje růzností. Pravdivou miniaturu podnebních poměrů prostředního prahu vysočiny českomoravské podává okres Sedlčanský, ač již níže a tak díc ve středu země položen. „Nejmírnější podnebí jest v Sedlčanech a nejbližším okolí, kdež pak dále ve vyšších jihozápadně ležících obcích sice ještě mírná, avšak proti západu a severu ležících skloninách drsnější povětrnost panuje. Zima nastává v druhém oddělení o 14 dní dříve nežli v prvním oddělení, a v třetím oddělení opět o 14 až 20 dní dříve nežli v druhém; tedy rozdíl mezi 1. a 2. oddělením okresu v nastání zimy činí 4 až 5 neděl.“ **) Mírnější podnebí zavládá pouze v jihovýchodních částech, v okolí Kamenice n. L., Pelhřimova a Počátek.

Jihočeský práh stupňoviny českomoravské prostírá se o značné šíři na jih od údolní čáry Lužnice-Nežárky až po rozhraní vod Labsko-Dunajských na jižním Čech pomezí, zasahujef pak i na západě na levý břeh Vltavy do okolí města Písky až po Strakonice a Březnici. Proti stejnotvárnosti středního prahu jeví se zde značný rozdíl; poměrná výška podlahy vznáší se sice výše, avšak povrch podléhá hojným změnám, čímž nastupuje značná různost útvaru. Nejniže položena jsou údolí řek Vltavy a Lužnice, které se v okolí Budějovickém a Třeboňském rozšiřují v rozsáhlé roviny, nejvýše dme se půda na rozhraní Čech a Dolních Rakous, kdež nabývá podoby značného pohoří, jménem Novohradských Hor označeného. Zde splývá neodlučně českomoravská vysočina s horstvem Šumavským a proto

*) Prof. Rud. Helmhacker: Zeměznalecký popis části krajiny mezi Benešovem a Sázavou. V Archivu pro přírodovědecké prozkoumání Čech II.

**) A. N. Vlasák: Okres Sedlčanský v VI svazku „Bibliotéky místních dějepisů“, str. 9.

krajina, zánímající jihovýchodní část kraje Budějovického zahrnuta bývá do horské oblasti Šumavské.

Nejznamenitějším zjevem zůstávají v této části českomoravské vysočiny obě roviny, Třeboňská a Budějovická, zbytkové to jihočeského sladkovodního jezera, oddělené pouze nízkým rulovým mezihořím u Rudolfova a Malých Hor. Obě roviny, výškou podlahy své se různící (Třeboňská leží o 60 m. výše Budějovické), poskytují vidu širých, řadami pahorkův a nizohor omezených ploch, v nichž mezi početnými městy a přemnohými všemi zrcadlí se hojné hladiny velikých rybníků. Na duě jezera předvěkého usazovaly se znenáhla vrstvy písečné i jílovaté, které lze shledati dosavade v niž-



Hluboká.

ších částech rovinných. Rovina Budějovická obsahuje plochy více 6 \square myriametrů, mnohem větší jest nížina Třeboňská, mající 59 km. délky a 30 km. šířky, obě pak jsou pokryty prstí veleúrodnou, na místech pak písčitých dopouští nadržování rozsáhlých, jezerům podobných rybníků. Největší rybníky jsou v okolí Třeboňském, zvláště Rožmberk (1182 jit. 1175 \square^o) a Svět. Rybníky tyto udržují se z té příčiny, že stahují do svých vodojemů vody, způsobené velikou blativostí a slatinností půdy, a nahrazují užitek, jaký by ze vzdělání dna jejich plynul, velikou kořistí ryb a vodního ptactva.

Údolí předních řek jihočeských, Vltavy (od Vyššího Brodu po Budějovice), Malše a Lužnice, této na neveliké trati při samých hranicích rakouských, zářvají se tou měrou do vysočiny svých poříčí, že výškou svých strání propůjčují vši krajině okolní rázu pravého horstva. Nejdivějším údolím plyne vodná Malše,

kteřá vzniklí na půdě dolnorakouské brzko vchází do Čech a plyne krásným podélným údolím, souběžným s údolím Vltavským, v oblasti žuly a rul. Na břehu pravém vnímá mocné přítoky, v jejichž poříčí se nalézají soujem Novohradských rybníků. Od Malont spěchá Černý potok, od Puchéře (Puchers) a Puchéřské Myslivny (Jägerhütteberg) potok Puchéřský, oddělený od blízké Malše pouze vysokým komolým hory „Na Kapradínách“ zvané, která temenem svým (1127 m.) dosahuje nejvýše ve vsi českomoravské stupňovitě. Poslední přítok jest Stropnice, přichází s hory Vysoké (1019 m.) u Starých Hutí. Lože Malše jest důležitou plnit drahou, rovněž i Lužnice. Řeka tato prýští se na českomoravském pomezí blíže trosk hradu Landštejna, pod Bernavou vchází do Dolních Rakous a opisuje zde veliký, k jihu rozpjatý oblouk. Pojví Skřemelici vnímá u Gmünda potok Vitorazský, který protéká územím až do r. 1277 k Čechám náležejícím, načež obrací se k severu. Při českém pomezí mizí v loži jejím Říšský potok, spolu pak počíná se umělé rozštěpování řeky ve mnohá ramena a stoky, jimiž jižní část roviny Třeboňské v pravém slova ponětí jest protkána. Nejznamenitější jest Zlatá stoka, v XVI. stol. uměle zřízená, kteráž se starším původním ložem čili Starou stokou činí největší ostrov v Čechách, dvě míle dlouhý a téměř mili široký. Ze Staré stoky odchází Nová stoka, která níže Stráže pojí se s Nežárkou. Severní mez Lužnického ostrova činí velikolepý vodojem Rožmberského rybníka. Tu opět rozchází se řeka, živí soujem rybníků Lomnických, načež výše Veselého spojí se v jediný, ptem splavný tok, jež u Mezimostí od Jindřichova Hradce přichází a od Weinzirla splavná Nežárka zdvojuje. Řeku tuto sluší vlastně za pramenný zdroj Lužnice pokládati příčinou trvalého množství vody, již v loži svém svádí. Vzniká i okolí Kamenického z tří vodných potoků nabývá jména Nežárky, živí množství nádrží rybníčných, zvláště veliký rybník Vajhar u Hradce Jindřichova a opisuje veliký oblouk, podobný oblouku Lužnickému, načež u Mezimostí tratí v Lužnici jména svého. Odtud plyne Lužnice směrem severním hlubokým údolím po Tábor, obrací se pak k jihozápadu a níže Vltavského Týna odvádí Vltavě dlužnou daň.

Všemi přednostmi obdařila štedrá ruka přírody vlast naši, toto „srdce Evropy“, talisman, v sobě kryjící kouzelný uzel rovnováhy evropské. Velikolepý věnec hor, podobný nezdolným valům ohromné pevnosti, temným pruhem uzavírá nitro země a jako strážné věže zdvihají se nad širými hvozdy lysá temena horských velikánů. Nemnohé „brány zemské“ propouštějí vstupu do středu země. Na horách hraničných vyvěrají početné řeky, soustřeďující vodní bohatství ve středu země, v meridionálním loži mohutného veletoku Vltavy-Labe. Právě počet řek těchto jest příčinou, že nitro země podobá se mírné vysočině, která na nemnohých místech poskytuje oku vidu dalšího. Ne nezaníma, že žádný bod výšin zemských neposkytuje širšího rozhledu, a že nikdy neshlédneš více než nejvýše čtvrtý díl českého povrchu. Hory české ve svých útrobách skrývají nevyčerpatelné množství ušlechtilých i potřebných kovů, uhlí i jiných zemin, vyjímajíc sůl, ze země vyrážejí drahocenné thermy a vřídla léčebná a nad tím vším klene se siný blankyt oblohy, již málokdy vášeň živlu zachmuří. Přírozeno, že při nestejném útvaru i nestejný jsou poměry podnební. Nejteplejší krajiny, kdež i maďal daří se pod širým nebem, jsou údolí Chomútkovy, pak dolní Polabí a Poohří, k nimž druží se i krásná, nejnovější katastrofou stížená pánev Teplická.

Naproti tomu krajiny Šumavské, zvláště ve vyšších svých částech, mají dlouhé tuhé zimy, nepříjemné jaro s pozdními mrazy a dosti drsné, deštivé léto. Též zimava jest vysočina českomoravská. Normálem podnebních poměrů jest Praha, která vyniká mírnějšími zimami a pravidelným střídáním se ročních počasí.

Nebyl by však obraz útvaru země české dokonalým, kdybychom mlčením pominuli vysočin po jižním Sasku a větší části pruského Slezska se stroucích, neboť i složením geologickým i vnější tvarů souvislostí a podobností okazují vnitřnou spojitost svou s horským lemem českého pomezí. Počátek činí hornatina Fojtlandská, která v mírném rozvlnění klenouc se na vrchovisku Elsterském činí pojivý člen mezi Krušnými a Černými horami. Mělká oulehle přítokův Elsterských jsou zde sídliskem velmi čilého průmyslu saského. Krušné hory sklánějí se k severu zvolna a činí rozsáhlé plasovité prahy, rozryté údolími početných řek, zvláště obou Mildav (Mulde), Cvikovské a Freiberské. Prahorské vrstvy těchto sourodých hornatin kryjí v sobě též hojné couky různých kovů, zvláště stříbra, jehož předním nalezištěm jsou bohaté bány Freiberské. Podél Labe táhne se pokračování Děčínských stěn pode jménem Saského Švýcarska, které závodí s českou částí půvabem scenerie své. Přední vrchol pískovcového pohoří jest Velký Winterberg (555 m.); vysoký hranol skalní nese na svrchu své ploše nezdolnou pevnost Königstein. Prostorným náhořím, stroucím se od pravého břehu durynské Saaly až po lože Labské u Riesy, spojena jsou tato horstva se souborem hornatiny Vezerské i s velikou nížinou dolno-německou; náhoří toto, zvané plasou Saalskou (die Saalplatte), jest světoznámým bojištěm, podobným okolí Bruxelskému v Belgii, zvláště pak pahorky a pobřežní roviny v okolí Lipském v novějších dobách přečasto lidským talovem byly zmrveny.

Na severovýchodní straně země české skrývá se v horském objetí hrabství kladské, polohou horského lemu svého zajisté nejznamenitější přirozená pevnost evropská. Na západě dvojpásmé hory Orličné, na severu lesnaté Waldenburské středohoří a Soví hory, na východě Reichensteinský hřbet, na jihu pak rozsáhlá hmota Sněžky Králické uzavírají vysokou kotlinu, horní pořtčí Kladské Nisy (Glatzer Neisse), uprostřed níž na skalnatém podkladě trní někdejší pomezí pevnost česká Kladsko. Pohled s pevnostních bašt ku všem stranám světa s dostatek objeví důležitost horského kouta tohoto, hlasno prosloví i důvody, jimiž Fridrich II. hleděl usvědčiti Loudona, že mu není lze držeti lupu slezského bez

hrabství kladského. Vody lemu horského soustřeďují se v korytě Niském, miniatura to českých poměrů hydrografických, a úzkou prorvou blíže Warty hledají sobě odpadu do pahorkatin hornoslezských. Z okrajných pohoří kladských dostupuje nejvýše Soví pohoří bodem o 1027 m., rozsáhlejší však jest středohoří Waldenburské mezi vyšší Bobravou a slezskou Bystřicí (Weistritz). Dosahujíc poměrem značného zvýšení kupami Heidelbergem (925 m.) a Vysokým Lesem (852 m.) sklání se daleko do nitra země; v údolích jeho, které činí přirozený most Čech a Slezska, rozbil přední stan svůj průmysl slezský. Pokračováním Waldenburského Středohoří jsou Vrchy Javorské, rozprostřené po pravém břehu Katzbacha a Kopčina Schmiedeborská, která přiléhá k severním příkrým srázům Krkonošským. Daleko hor těchto, uprostřed slezských pahorkovin, vypíná se hora Sobotka (Zobtenberg), ovládající obzor Vratislavě, hlavního města moderní „provincie slezské“.

Nerozlučné souvisí se souborem českého horstva země moravská, země sesterská, po tisíciletí účastná všech běhů, radostných i žalostných, které „království“ byly přistihly. Dvojím horstvem přirozeným spjata jest krásná země s pánví Labskou, sourodou přibuzností útvaru svého i společnou mluvou. Jako Čechy i Morava ohraničena jest proti cizině valem vysokých pohoří, zvláště na severu a východě, méně proti jihu, avšak obecný svah země sklání se směrem opačným k jihu, kamž směřuje i přední tepna země, řeka Morava. Proti vodopisné jednotě, která se v Čechách až na nepatrné výjimky objevuje, náleží Morava k dvěma oblastem říčním, Oderské a Dunajské.

Pocit souvislosti obou zemí, Čech i Moravy, objevuje se mnohonásobně, nejlépe však v okolí přední čáry spojovací, c. k. rakonské státní dráhy. V České Třebové, ohnisku rozsáhlých styků tržebných, rozštěpuje se dráha tato; starší směr vede ku starší metropoli moravské, Olomouci, novější trať svádí údolím Svitavským k Brnu. Necht' užijeme trati té nebo oné, v obou směrech mineme rozhraní zemského, aniž bychom rozdílu nějakého znamenali. Zvláště se tak děje na trati Olomoucké, kdež u pohraničné stanice Krasíkova (Budigsdorf) beze všech rozdílů přechází dráha do vrchoviaka moravské Sázavy. Podobné děje se i na dráze severozápadní, na trati Brodsko-Jihlavské.

Veškerá západní část Moravy až po rozvodí mezi Svitavou, Svratkou a Moravou náleží ku vysočině českomoravské, jejíž výběžky zasahují až po Brno a Znojmo. Povaha moravské části neliší se mnohem od české oblasti téže vysočiny; pouze svah obecný obrácen jest k jihovýchodu, ku Moravě, která vodami svými odvádí Dunaji povinnou daň. Zajímavým úkazem, charakteristickým pro poznání horopisné povahy západní Moravy jest vějířovitý soujem říčních údolí, jichž středem jest dolní údolí řeky Dyje. Průměrná výše této

vysočiny mění se od 500—600 m., ač mnohé a značné vrchy dostupují výše až 800 m. Soustředná údolí řek činí ve vysočině této mnohé oddíly. Tak rozeznáváme vysočinu Jihlavskou mezi Dyjí a Jihlavkou, výšinu Žďárskou mezi Jihlavkou a Svatkou, vysočinu Kunštátskou mezi Svatkou a Svitavou a nejzáže na východě rozprostřenou vysočinu Dražanskou, „hory“ moravské, které poučavými tvary svými obkličují vyšší úval moravský.

„Kamení, z něhož tato vysočina se skládá, nese na sobě ráz nejstaršího původu, obsahující na větším díle rulu, která zde ve svor a prahorní břidlici, onde v žulu a zrnovec přechází. Zvláště úzce spojena jest rula se žulou, tak že jedno od druhého snadno lišiti nelze. Rula tohoto pohofí má též vlastnosti jako v pohofí českém a jest směsice slídy, živce a křemene, která ovšem na několika místech i z jiných nerostů se skládá. Nejkrasnější hranice ruly jsou naznačeny osadami: Kunštátem, Horními Dunajovici, Znojmem a Hranicí. Břidlice v horstvu rulovém nacházejí se u Dačic, Staré Říše, u Náměstí a Tišnova, a zajímavé jsou slídnaté koule, které na blízku Křižanova ve velikosti vejce nebo pěsti pod úrodnou zemí se nacházejí. Prahorní břidlice nalézá se na více místech u Doubravnicka v údolí Oslavy. Vápenec táhne se na jihozápadní hranici Moravy od Jemnice Znojmem až do Dolního Rakouska. Nejznamenitější ale jest tak zvaný moravský jeskyňový vápenec, který v délce 30 a v šířce 11 km. od severu k jihu se táhne a v údolí Svitavy u Sloupu, Jedovnic, Křtin a Ochozu světoznámé jeskyně obsahuje. Žula o sobě nalézá se v horstvu na jihozápadní straně u Slavonic, u Strážova a Hostěradic. Zrnovec činí přechod ze žuly Hostěradické a táhne se blíž Ivančic, pak severovýchodně Krakovem a Blanskem k Brnu.“*)

Vysočina Dražanská jest nejznamenitější i nejdůležitější částí vší moravské oblasti vysočiny českomoravské, a to pouze půvabem svého světa jeskynného. Vysočina českomoravská vysílá totiž k východu pásmo syenitové, které se rozprostírá po obou březích Svitavy, mezi Obránu a Vratíkovem. „Když byl již tento prahorní útvar uložen, rozproudilo se na Moravě moře vápencové nad prahorami a vyslalo své vody až k těmto hranicím syenitu, ukládajíc vápenec na něj. Tak se stalo, že tu máme před sebou pásmo vápence a sice vápence devonského. Na uložený vápenec přivalilo se opět moře ne-soucí spousty opukové a zakrylo útvar vápencový tak, že nám tu zůstal mezi syenitem co útvarem podkladním a opukou co vrstvou horní odkrytý vápencový kruh pouze tři míle dlouhý, půl až jednu míli široký. Tento pruh devonského vápence, jenž se nám objevuje co pozůstalý břeh moře vápencového, hraničí na straně západní tam, kde se pod něj ukrývá syenit. Východní hranice útvaru vápencového vynikají především tou okolností, že veškeré vody z útvaru opukového přicházející na hranicích těchto se ztrácejí v hlubokých propastech. Devonský vápenec má tu vlastnost, že ho voda snadněji než jiný tvrdý kámen vymílá; tak se stalo, že během nesmírně dlouhých


*) V. Brandl v „Slovníku Naučném“ V, 457.

dob vody vytvořily sobě nejen hluboká a srázná údolí, nýbrž i jeskyně a propasti, a že si je dosud tvoří. Vymílání toto jest však zjevem, jehož účinky lze pozorovati teprve po uplynutí dlouhých dob; neboť již v oné době, když se usazoval útvar jurový, byly tu prohlubiny a propasti (jak lze přesvědčiti se o tom u Rudic a Olomučan v tannějších dolech na železnou rudu), jež moře jurové svou látkou usazenou vyrovnalo. Ano ještě dlouhé věky před dobou jurovou byly tu hluboká údolí a rokle vymleté vodami v útvaru vápencovém, jak nám zřetelně dokazuje u Ochoze uložený červený pískovec z doby dyasové. Vody, které si vytvořily již v oněch dávnověkých dobách údolí hluboká, opustily tato a zjednaly si průchod pod zemí. *)

Rozeznáváme tři oblasti ponorných vod ve vysočině Dražanské. Prvá, oblast jeskyní Sloupských, jest na rozhraní útvaru vápencového a opukového položena, jí pak protéká potůček Žďárna. Voda jeho ztrácí se v rozličných skulinách na třech místech do nitra země, tvoříc tím tři vchody do jeskynného světa Sloupského. Nitro jest nad míru poutavo a upomíná zjevem svých krápníkův a stalaktitů na Pustojenskou jeskyni v Krajině. Zvláště poutava jest tak zvaná „jeskyně trámová“, do níž vede 9 m. vysoká chodba. Vysoká klenba dodává jí vznešenosti a působí zádušný ohlas krokův a zvukův lidských. Na všech stranách třpytí se krásný bílý krápník, splývající v rozmanitých podobách po stěně. Uprostřed prostranství tohoto jest ohromný balvan stalaktitový asi 2 m. silný; na něm leží menší stalaktit, jež vydává zvuk stříbrného zvonku, když naň kladívkem udeříme. Odtud vybílá dlouhá chodba, jejíž půda třpytí se, jakoby byla poseta démanty. Krápníkové vodopády, nevyzkoumatelný labyrint chodeb a soutek podzemních, uchvacující sklad skalních stěn, záslon, krápníkových tvarů, mezi tím vinoucí se říčka — to vše působí dojmem v mysl lidskou, jež s těžší perem slabým vysloviti lze. S vodami Sloupskými souvisí oblast Holštýnská, kdež se voda noří do země pouze jediným otvorem, asi metr širokým, a tím vznikají časté, nevyhnutelné povodně; byloť by vodě o 24-68 m. vystoupiti, aby dosáhla přirozeného odpadu k Ostrovu.

K oblasti Sloupské přičítati slušno i světoznámou propast Macochu, nalézející se na půdě obce Vilémovické. Obrovský skalný jícen tento obklopen jest na čtyřech stranách stěnami sráznými, jichž nejvyšší na západní straně měří 136 m. výše. Největší délka dna obnáší 174 m., největší šířka 76 m. Na nejvyšším bodu srázu zřízen jest glorieta, s něhož pohled do hloubky jest děsný, ač lze není ohromných rozměrů propasti posouditi. Lepší pohled se naskytuje s můstkem, kterým

*) Dr. Martin Kříž: O některých jeskyních na Moravě a jich podzemních vodách. Brno 1878.



MACOCHA.

kdysi vody se v propast řitily; vidíme tu naproti sobě černati se ohromnou bránu „pekelný jícen“, jak ji zdejší lid říká, a pozorujeme na pravé a levé straně u kolmých skalních stěn rybníčky a mezi nimi potůček, jenž z rybníčku východního se přylítní a do západního teče. „Kominem“, otvorem dosti značným, vede cesta do Macochy, na jejímž dně zdvihá se značný kopec vápencový. Rybníčky výše dotčené oddělují kopec tento od jiného kopce písčitého. Odtud naskytuje se nejděsnější pohled na šklebící se stěny propasti. Tu stojí člověk v položeru, obklopen se všech stran tmavými otvory, zirájícími z kolmých stěn, které na všech stranách propast uzavírají, hledě tam na bujně zelené ozařené paprsky slunečními v nedohledné výši. Gloriett tu visí jako ptačí hnízdo a lidé se tam hemžící vypadají tak jako na nějakém vzdáleném jevišti na drátkách se pohybující loutky.“ *) Vody dna propasti této sbírají se v říčce Punkvě, která pak vrhá se do nedaleké Svitavy.

Nejvyšší vrcholkové českomoravské vsočiny nalézají se v části Žďárské, Tisůvka (2502'), Žáková hora (2560'), Samotín (2430'), Lví hora (2552') a Císařský kámen (Kaiserstein, 2561'). Čím dále k východu, tím více ubývá výše. Skřip ve výšině Kunštátské měří 1815', Vlkuj 1875', Roh v Schönhengstu 2040'. Na levém břehu Svitavy výše ještě více ubývá; jen Papčina u Boskovic dosahuje výše 2260', Dražanská hora na vrchovisku Hané 2061'. Nejzápe vybíhá skupení Kosíře (1387'), které vroubí volnými sklony svými okolí Olomoucké a Prostějovské. Na vysokém balvanu skalním bělá se veliký hrad Plumlovský, odtud pak severovýchodně táhne se dlouhý hřbet Kosíře, s něhož otvírá se přerokošná vyhlídka k severu a severovýchodu. Obzor daleký lemován jest modrou hradbou Jeseníkův a jejich podhůří, na východě pak pásmem Hostýnským a vzdálenými Karpáty. Na úpatí hory šíří se do nedohledna krásná nížina Olomoucká, s částí i úrodná Haná, mezi pak četnými, výstavnými vsemi pnou se věže mnohých měst, Mohelnice, Litovle, Uničova, Olomouce, Přerova, Šternberka, Kroměžíře atd.

Moravskoslezské rozhraní činí mocné, z ruly zbudované pohoří, které odštěpivši se na jihovýchodní straně Sněžky Králické pode jménem Jeseníka čili Sudet až na vrchovisko Oderské zasahuje. Imposantního vidu poskytuje pohoří toto z roviny, rozestřené po porůční horní Moravy, k níž spadá dosti přskrymi stráněmi. Severní část spolu i vyšší, v níž na rule spočívají mohutná ložiska svornu a prahorských břidlic, sluje Vyššími Jeseníky a v nich strmí podobou nemnoho nad hřebenem zdvihajících se bodů přední vrcholkové moravští, Praděd (Altvater, 1492 m.) a Hockschaar (1341 m.). Na sever odbíhají početné rozsochy horstva tohoto: jedna z nich činí východní lem kotliny Kladské, v ní pak Flössenberg ještě dostupuje výšky téměř 950 m. Ještě vyšší rozsochy sledují oba břehy

*) KHŽ na j. m.

Bělé, která na pruské půdě v Nise mizí; tu zdvihá se Smrčinec (Fichtlich, 3273') a Sokolí Vrch (3111') nad proslaveným léčebným místem Gräfenberkem, východně pak města Freivaldova vystupují oba vrcholkové Zlaté hory (Goldkoppe) do výše 2900' a 2836'. Nejvyšší hory nalézají se na vrchovisku Černé a Střední Opavy, Černá Hora (3378'), Jelení Hora (3610'), zvláště pak Urlich (3765'). Na jihu do Moravy vniká krátká sice, avšak vysoká rozsocha, která odštěpuje se od hlavního pásma Vyšších Jeseníků na hoře Dědu (Groszater). Velký Hirsenkamm dosahuje v ní značné výše 4415'. Krásami přírodními nejvíce vyniká v horstvu tomto vrchovisko řeky Moravy, která vzniká pod samým vrcholem Sněžky Králické, plyne z počátku úzkým údolím po rozhraní Českomoravském, až u České Rudy (Böhm. Eisenberg) dol její rozprostírat se počíná. Jižní část Jeseníků sluje Jeseníky Nižními a sahá až po vrchovisko Oderské, kdež slučuje se s nejzápadněji na severozápad zabíhajícími rozsochami Karpátskými. Horstvo toto tvoří severně od Olomouce malebnou vrchovinu, dosti příkrě klesající do nížiny porýnské. Na podobném svahu horském malebně rozloženo jest průmyslné město Šternberk, okolí pak Olomoucké ovládá Svátý Kopeček, zdobený pěkným proboštstvím, jehož bílé zdi z daleka uvnitř země zřítí lze.

Příhodné poměry útvaru mezi Odrou a přítokem Moravským Bečvou, kteréž řeky v okolí Hustopeče sotva 15 km. od sebe jsou vzdáleny, byly příčinou hojných náhledův o spojení obou souřící, Dunajského i Oderského, pomocí splavného průplavu, kterýž při ústřední, národní styky ovládající poloze země moravské budil nejlepší naděje. Prvý, kdož obrátil pozornost svou k podniku tomuto, byl kurfiřt Fridrich Vilém braniborský. Kroky jeho v té příčině činěné a svolnými nálezy moravských stavů podporované nedošly provedení svého nejvíce z příčin finančních. Podobně dalo se i r. 1672; císař Leopold I. skutečně obával se, aby zamýšlený průplav nebyl nástrahou nenasatné hrabivosti pruské. Teprve r. 1700 vydal inženýr císařský Lotar Vogemonte případné dílko v několika řečech, kdež pojednal o možnosti a příhodnosti průplavu Odersko-Dunajského jakožto středu vodní sítě, která by spojila pociť Labe, Odry, Visly a Dunaje. O působivosti podniku toho byl Vogemonte tou měrou přesvědčen, že troufal si „z příjmů tohoto průplavu provést i další spojení Dunaje s Tisou a Drávou, ba i se Sávou a mořem Jadranským.“ Zjevných příčin, ač sám císař a místokancleř hrabě Albrecht z Kounic věci se horlivě ujímali, nepokročila věc tato nad počáteční rozmluvy. Nový popud dán byl však za panování Karla VI. r. 1717. Olomouckým konšelem Janem Křištofem Dimbtem, který nabízel se upravit splavnost Moravy od Děvína po Olomouc, bude-li mu propuštěn dovoz soli. Popud tehdy neminul se s účinkem; k rozkazu císařovu počato upravovati Moravu od Děvína až po Napajedly, spolu pak učiněny prvé práce technické k zamýšlenému průplavu z Bečvy do Odry, kterýž měl vésti směrem nejkratším. Opět finanční tíseň nedopustila dalších prací, až teprve za Josefa II. vystoupil jakýs Rochus Dörflauthner s návrhem, že svým nákladem upraví splavnost Moravy až po Olomouc, a také 10. října 1785 obdařen byl císařskou výsadou, že smí po dvacet pořad zběhlých roků zboží po řece plavit. Než projekt jeho nedošel svého provedení, ač s prospěchem jeho mnozí mužové vynikající, zvláště Olomoucký bibliotékař Hancke z Hanckenšteina, horlivě působili. Týž učenec věnoval tak dle celé

žití své snaze, aby záměru onomu v obecnstvu a při místech rozhodujících půdy zjednal. Dílko jeho „Versuch über die Schiffbarmachung der March und Handlung der Mährer“ dožilo se trojího vydání, r. 1795 podal císaři Františkovi obšírný výčet potřeb ku zamýšlené stavbě, roku pak 1806 nové dílko „Gründe für die Schiffbarmachung der March und Vereinigung derselben mit der Oder“, v němž dotvrzoval, že by průplavem tím dosaženo bylo výtěžku čistého 300.000 zl. ročně. Nová válka Napoleoněská zmařila znova podnik zdárný, který podnes čeká provedení svého.*)

Veliký, k východu rozpjatý oblouk toku Moravina dělí uprostřed markrabství moravského horské systémy Hercynsko-Sudetský a Karpátský, čímž vysvětluje se nemalá důležitost této řeky, jejíž údolí od dob dávnověkých sloužilo za směr důležité střeoevropské obchodní dráhy. Tok Moravy lze dělit pravidelně ve tři díly, každé pak části toku jejího jest středem rozsáhlá, naplaveninami pokrytá nížina. Vyšším tokem svým, vydravši se z objetí Jesenických skal, vchází Morava do horního úvalu moravského, lemovaného na jihu sklony vysočiny Dražanské, na severovýchodě Jeseniky a zvláště horami Janovickými. Sotva naléztí lze kraje utěšenějšího; svěží lesy, po výtce listnaté, střídají se s úrodnými poli a rozsáhlými stromovkami, četná města s vysokými svými věžemi a chrámy bělají se uprostřed roviny, od severu pak k jihu spěje stříbrná níť bystré, v mnohá ramena se rozcházející řeky. Spůsobem polypů zarývají se do okolních výšin údolí a strže četných řek a potoků, k Moravě plynoucích, mezi nimiž zvláště obdařeno krásami přírodními jest údolí moravské Sázavy, které u Zábřeha splývá s vlastním úvalem. Podobně vyniká půvabem krajinným údolí Tesy, z Děda příchozí, která svlažuje průmyslový dol Schönberský. Téměř rovnoběžně s Moravou plyne Uničovská Oskava, celý pak soujem potokův a říček táhne ku přirozenému středu země, staroslavné Olomouci. Horní úval moravský pokrývá plochu asi 8 □ myriametrů, drže délky 75—90, šířky 12—18 km. Jihozápadně města Olomouce odděluje jej zvýšená půda, pokračování Kosiře, od druhé části moravského poříčí, ladné Hané. Na rozhraní obou úvalu, tak díc na mostě mezi evropským západem a východem, kdež dva systémy vysočin stýkají se s dvěma důležitými oblastmi mořskými zdvihá se podélný pahorek, zajímavý ohledem geologickým, na němž rozkládají se monumentální stavby metropole moravské, nyní ovšem Brnem předstřížené Olomouce. Středem požehnané Hané jest rozlehlý, hlučný Prostějov, pak přívětivá Kroměžíř. Níže Kroměžíře u Napajedlí vstupuje Morava do úzkých soutek, utvořených horami s obou stran

*) Dr. Otto Gross: „Der Donau-Oder-Canal“ ve shorníku c. k. zeměpisné společnosti Vídeňské r. 1875, str. 119 a sl.

těsně k řečišti přístupujícími, které již náležejí k vysočině Karpatské. Avšak již v okolí posvátného Velehradu počíná opět dol říční se šířiti — Morava vstupuje do nižního svého úvalu, který v jižních částech svých splývá s Moravským polem dolnorakouským.

Na veškeré části této, od vřídla až po Břeclav, vnímá Morava po výtce malé říčky do sebe, z nichž jmenovati sluší pouze Hanou, protékající soujmenou nížinou. Jediná Bečva valem svých vod a rozvětveným souřícím Moravě se podobá, přivádějíc jí vodu ze značné části moravských Karpát. Od Lipníka, svou ozvěnou pověstného, náleží Bečva Hané. Mocnější však a důležitější významným vějířem svých přítoků jest přední tepna západní Moravy, Dyje. Vzniká z dvou řek zřídelných, Dyje rakouské a Dyje moravské. Soutok obou děje se na půdě dolnorakouské, načež vodná již řeka níže Drosendorfa vchází opět na půdu moravskou a zarývá se korytem svým do dna hlubokého, strmými stráněmi uzavřeného údolí. Prvý mocnější přítok na půdě moravské jest Želetava, která protéká hlubokým dolem Jemnickým a u Bítova v Dyji mizí. Jako Želetava přicházejí i ostatní přítoky Dyji z levého břehu. Níže Vranova plyne Dyje za nějaký čas po rozhraní zemském, u Jaroslavic pak vstupuje do mírně rozvlněné roviny, původně bahnitě a slatině následkem častých povodní; nedostatky tyto byly odstraněny založením umělého koryta, které vedeno jest až téměř k Hrušovanům (Grussbach), kdež splývá s Dyjí říčka Jevišovka (Jaispitz). Avšak přední a nejdůležitější přítok Dyje jest Svatka (Schwarza), která vzniká ze společné slatiny s Chrudímkou na rozhraní českomoravském a spěje dlouhým údolím k Brnu, jehož část Staré Brno protéká. Níže Brna spojuje se s ní vodná Svitava, jejíž údolí malebnými krásami přírodními dál i šíř jest rozhlášeno. Zvláště pěkného vidu poskytují jespy a peřeje u Blánska a Adamova. V okolí Rajhradském přicházejí ku Svatce po levém břehu Cezava, po pravém vodný odtok uhelných bání Rosických. U Židlochovic počíná se údolí říčné šířiti a zvolna splývati s rozšířeným údolím Jihlavy (Iglava), která s Dyjí a Svatkou památné trojřčí západomoravské součiní. Prameny Jihlavy sluší hledati na rozhraní českomoravském v lesnatém okolí Horní Cerekve a Batelova. Společně plyne směrem severovýchodním po českém pomezí až po Jihlavu, někdy prvé horní město moravské, kdež obrátí se náhle k jihovýchodu. Tekouc šířím údolím skrze Třebíč, v dějinách českých často jmenovanou, vnímá z leva Oslavu, z prava Jaroměřku, protéká úrodné okolí Evančické a u Pohořelic vstupuje do nížiny, Dyjí

a Svratkou tvořené. Ústí její do Svratky není vzdáleno od ústí Svratky do Dyje, tak že dolní Dyji za soutok tří pramenných řek pokládati lze. Dyje ústí se do Moravy po 274 km. dlouhém běhu u Staré Břeclavě.

Oblouk Dyjský mezi Hrušovany a Lednicí (Eisgrub) prostoupen jest izolovanou skupinou Hor Pavlovských čili Palávských. Skupinu tuto, k útvaru jurskému příslušející, není lze počítati ani k vysočině českomoravské ani ku Karpátské, nýbrž činí ona zvláštní horstvo na rozhraní obou vysočin. Hory tyto zaujímají sotva 2 myriametry plochy, avšak vystupující dosti prudce z nížin poríčních nabývají vidu vysoké horské tvrze, daleko v jižní Moravě viditelné a tvarem svým pověstné. Nejvyšší vrchol (562 m.) zdoben jest troskami prastarého hradu Děvic (odtud německé jméno Majdenberg); výšina Tuoldova památná jest příčinou rozsáhlých jeskyň svých a příčinou „provalin svědčících o ustavičném podryvání vod, za kteroužto příčinou v okolních osadách častěji pole a domy se ssázejí.“ V jurských vrstvách této hory nalézá se mnoho skamenělin jako *Herinea Bruntrutana*, *Rhynchonella lacunosa*, *Cidaris coronata* atd.*)

Jakožto východní lem Moravy zdvihají se při samém Dunaji, naproti nejzazším výběžkům vysočiny alpské, Karpáty, druhé hlavní pohorí vší střední Evropy. Ony činí od Prešpurka ku Ršavě polokruh o objemu téměř 1440 km. a pokrývají prostranství, držící téměř 900 myriametrů plochy. Jsouce zevšad nížinami obklopeny skládají se z dvou velikých, téměř čtverci podobných ostrovů horských, z vysočiny slovenské a sibiňské čili (však nesprávně) sedmihradské, kteréž spojeny jsou mezi sebou lesnatou Vrchovinou Karpátskou. „Výška Karpát daleko nedosahuje výše Alp; ani jediný vrchol nedosahuje výše 3000 m. a jen málokteré 2000 m. přesahují. Proto chybí také veliká, ledovci naplněná údolí horská, jež shledáváme v Alpách; naproti tomu zpousty vyvěřelé čili eruptivní (čedič, trachyt) mnohem hojněji se vyskytují. Druhý rozdíl mezi Karpáty a Alpami jeví se při oněch nedostatku značnějších, podélných údolí, které v Alpách docházejí značného rozvoje a mnohem přičiňují snadnosti komunikace. S horninami mění se i vnější tvar; rozežklané žulové skály. Vyšních Tater staví se v patrnou protivu k širým, plochým hřbetům vrchoviny, náležející k útvaru pískovcovému; podobně i soutěsky jižních Karpát podstatně se různí od plochých silničních

*) Brandl v Slovníku Naučném.

převalů v Beskydech.“ *) Mimo to slyne pohoří Karpátské znamenitými poklady zlata a stříbra a nesmírným bohatstvím kamenné soli.

Západní část vysočiny Karpátské skládá se z řady téměř soustředných pásem, které počínají u Prešpurka pásmem Menších čili Bílých Karpát, oddělujících Moravské pole od uherské roviny hornozemské. Na západní straně přiléhá k pohoří tomuto rozsáhlý hvozď Búr zvaný. V okolí Myjavském přistupují Karpáty k hranicům moravským, načež nabývají jména Javorníků. Šírým, u vnitru svém rozmanitým poloukruhem táhnou se Javorníky po rozhraní uherskomoravském až po vrchovisko Ostravice. Sklon jejich na východě do údolí Vážského jest značný, na západě do Moravy odslírají početné rozsochy, které přičinují mnoho k malebnosti a půvabům východní Moravy. Jižní část, tak řečené Bílé Hory, dosahují výše (2871') Velikým Lopeníkem, od něhož odstupuje několik rozsoch pobočných až téměř po lože Moravino u Uherského Hradiště. Mezi rozsochami těmito proplétá se skupina pěkných údolí, tvořených Olšovou a Řikou, v údolí pak tomto nalézá se proslavené lázeňské místo Luhačovice. Od Lopeníka postupují Karpáty směrem čistě severním na vrchovisko Dřevnice, kdež obracejí se k severovýchodu. Zde stýká se nejbližší rozvodí Moravy a Váhu a tak povstalo pověstné sedlo Vlarské, slující po bystřině soujmené, kteréž nabude neobyčejné důležitosti pro tržbu světovou provedením českomoravské příčné dráhy. Od hory Sviradova, která dává vody i pramenům Vlarským i Senici, ku Bečvě spěchající, odbíhá k severozápadu pásmo nižších Javorníků, které v okolí Holešovském činí východní vrchol Hané. V nich zdvihá se Javorník Velký do výše 2714'. V porůčí Senice náhle počínají zdvihati se Javorníky do značné výše, vstupují horou Mákytou (2905') opět na politickou hranici Moravy a Uher, řada pak pěkných okrouhlých hřibů, Javorníka Stoličného, Javorníka nad Mynáříkem (1013 m.), Kyndarové a Trojačky (3000') lemuje jižní svah nejznamenitějšího Karpátského údolí v Moravě, údolí Vsetské Bečvy. Spousta Trojačky jest důležitým uzlem horským, nebo od ní odlučují se dvě znamenité rozsochy, jedna vyplňující krajinu mezi oběma Bečvami, druhá známá jménem Radhoště. Pásmo toto, které táhne se po pravém břehu Bečvy Rožnovské a nese na sobě předěl Dunajsko-Oderskou, podobá se mohutné hradbě, daleko svídné z nížin moravských, z níž mnohé krásné vrcholky do veliké výše se vznášejí. Vedle

*) Steinhauser n. j. m. str. 192.

K něh y ně vyniká zejména Radhošť, hora oblétaná tisícerymi vzpomínkami slavné minulosti, jejíž vysoké téměř veličensky ovládá veškeru východní Moravu. Západně této hory níží se sedlo Frenštátské, ještě pak dále do vnitra země vystupuje hora Hostýn (731 m.), neméně důležitá vzpomínkami k ní se pojícími. Pod Hostýnem, blíže Valaského Meziříčí, snoubí se obě Bečvy, načež plynou dále valným proudem k Hranicům, Lipníku a Přerovu, u Tovačova pak mizejí na vždy v loži Moravině.

Na vrchovisku Ostravice nabývají Karpáty směru výlučně východního, hora Sulov (939 m.) jest mezníkem i útvarů geologických. Kdežto dosavade převládal útvar křídový, nastává nyní rozsáhlá oblast pískovcová, k níž náleží větší část všeho horstva. Sulovem počínají Bezkydy, hory „bezchrastné“, které na rozhraní uherskoslezském dosahují již imponující výše. Celá řada ostře vyhraněných vrcholků zdvihá se na vrchovisku Ostravice, Olše, Visly i Bialé, mezi nimiž jmenovati sluší Smrk (1339 m.), Velkou i Malou Polom. Avšak nejvyšší štíty nenalézají se v hlavním pásmu, nýbrž v pobočných rozsochách, které se prostírají mezi souběžnými přítoky Oderskými i Viselskými. Mezi nimi vévodí Lysá Hora (1320 m.), Travno (1197 m.), Veliká Čantoryje (989 m.), pak Baráňa (1154 m.) nad prameny Viselskými. Na východní straně Veliké Polomi níží se nejznamenitější převal Západních Bezkydů, sedlo Jablunské (600 m.), nímž přechází aerární silnice, od nedávna i železnice z Těšína do Povážské Žiliny.

Na vrchovisku Viselském počínají Východní Bezkydy, které vlekou se směrem výlučně východním až po důležité sedlo Dukelské. Hřbet jejich jest celkem nižší, avšak na pramenech Vážského přítoku Oravy zdvihají se nad hřebenem horským některé značnější vrcholky, tvoříce známou skupinu Babích Hor (Babia góra). Největší jest srázný hrot Babí Hory, dosahující 1722 m. nadmořské výše. I v rozsochách, které na severu hlavnímu pásmu předestřeny jsou, zdvihají se mnohé vrcholky o výši nenepatrné, z nichž dlužno uvéstí Lubjen o výši 1264 m. Na severu k nížině Povislanské přecházejí Babí Hory zvolna v pahorkovinu, zato však na jihu rozsochy a jednotlivá předestřená slemená vyplňují krajinu mezi Oravou, Váhem a Kysúcí, činíce tím pověstnou hornatinu Magurskou. Hlavní horninou těchto částí horských jest vápenec jeskynný. Obraz květeny jest velmi rozmanitý. Pouze některé rokliny, zvětráním vzniklé, jsou lysy, jinak stkvějí se v údolích svěží lučiny, na horách mocné, nedotčené téměř hvozdy, a pohorské pažity chovají v sobě

množství kořených zelin. Ráz krajinný v těchto borách jest velmi romantický; přívětivého vidu poskytují údolí, jejichž chudí obyvatelé „nuzně se živí a neznajíce bohatství jižních nížin pohlízejí spokojeně a bez závidy ze svých nedostatků na přéúrodné nížiny uherské“. Průlom řeky Poprada, která v Haliči splývá s Dunajcem, značí přechod ku nižším Bezkydům východním, které jen na některých místech zdvihaají se nad rozhranní čáru nizohor. Nejvyšší bod, nad rovným téměř hřebenem sotva znalý, jest Lasková (1213 m.). Proti velkolepým skupinám horským na jižním svahu svém ovšem trati se tyto hory pouze hvozdy svými a patriarchálním životem svých obyvatelů vynikající.

Vyšní čili Vysoké Tatry jsou nepopíratelným jádrem vši vysočiny Karpátské. Na podlaze 800 m. zvýšené, na jihu Váhem, na severu Dunajcem a Černou Oravou, na východě pak Popradem omezené, zdvihá se velkolepá hromada horská o vidu tak vznešeném, jakého pouze ve Španělsku by bylo lze nalézti. Jsouc úplně osamoceno a odloučeno od horstev okolních jest pohorí Tatranské mocný, z nevrstvené žuly zbudovaný hřbet, 2275 m. vysoký s věžatými, holými a rozeklanými turněmi, v jejichž roklích ukrývají se malá horská jezírka, známá to „mořská oka“, o nichž lid bájí, že spojena jsou dnem svým s dalekým mořem. Tatry jsou nejvyšší částí všeho horstva Karpátského a mají pouze v jižním ovrubu hornatiny Sibířské soků sourodých. Hlavní hřbet, 25 km. široký, 58 km. dlouhý, táhne se směrem západněvýchodním a vystupuje sráznými stěnami a klepy z okolních říčních údolí. Pouze na severu souvisí na některých místech s vlastními Bezkydy. Od ústí Oravského počíná náhlé zvyšování hřbetu prvou turní Roháčem, jejíž 2225 m. vysoké téměř již přesahuje všechna horstva okolní. Nyní následuje řada vysokých vrcholků, Tomanova polská (2181 m.), Červený Vrch (2073 m.) atd., načež na východním svahu velekrásného Tichého údolí, „zahrady to Karpátské“, vystupuje hlavní jádro horské, vynikající vysokými, po větší část roku osněženými štíty a divokými horskými jezírky. Toť část Tater, o níž pěl nadšený básník, pohrouživ se v nerušené veleticho obrovských velikánů: „Tatranské hory jako věštky sedí, tajemný půlkruh, vážný, bez hnutí!“ Mezi boky jednotlivých štítů vekláno jest vysoko položené údolí řeky Bělé (1430 m.), která vnímá do sebe odtok Velkého Rybího Jezera, největšího v Tatrách, videm a polohou i velikostí podobajícího se mnohem Černému Jezeru v Šumavě, ač výškou svou (1422 m.) nad ně vyniká. Zde strmí Kriváň, mohutný obr horský (2492 m.), s jehož temene řítí se

v šumných prazích přední zdroj Bělé do hluboké propasti. Nad Zamrzlým Jezerem zdvihá se Vysoká (2533 m.), vedle ní pne se Polský hřbet (2052 m.) a Hreben (2572 m.), jehož základy splývají se Štítem Gerlachovským (Gerlsdorfer Spitze, 2647 m.), nejvyšším to bodem vši Karpátské vysočiny. Důstojné druží se ku štítu tomuto Štít Lomnický o výši 2646 m., štít pak Kežmarský (2540 m.) velebné pásmo zakončuje.

„Vyšní Tatry, kteréž nejsouce po žádné straně podhůřími obklopeny, vystupují podobou vysehorského ostrova ze čtyř hluboce veklaných údolí, poskytují zvláště s vysoké roviny Spišské vidu mohutné hradby, jejíž cimbuří i oblaka přesahují. Jejich vrcholky mají tvary zřejmě vyhraněné: sloupů, věžovitých, srázných skal; odtud zvláštní názvy turní, nosů, štítů. Vše jest ostré, rozeklané, lysé a pusté, a z mnohých v hluboké temno pohřížených zářezů blyští se snih do veliké dálky. Jak s hora řečeno, nemají Tatry věčného sněhu a pravých ledovců. Svým podélným rozprostřením nečiní ani žádné předěly vod, nebo Orava a Dunajec, prýšticí na severním jejich svahu, náleží rovněž k dvěma různým oblastem mořským, jako Váh a Poprad, které v jižních sklonech jejich mají zřídlo své. Tatry vynikají svými děsnými, veleúzkými, často ani nevyvinutými údolními s mnohými jezery pohorskými, jež poetická mysl obyvatelů nazývá „mořskými oky“, jinak „stavy“ čili „plesy“, a pak naprostou nehostinností, neboť jen údolí a roviny, pohoří obklopující, jsou obydleny. Obor lesní zabírá v Tatrech nižší část pohoří a sahá do výše 1330 m., pak následuje pás klečí do 1770 m., místy až po 1930 m., konečně oblast Alpská až po nejvyšší turně; stáda skotu popásají se až po hřebeni vysehorský.

Nádherná i velikolepá povaha horstva Tatranského působí v každého, kdož je navštíví, dojem nevyslovitelným; olbrámské věže, jedna vedle druhé, trčí nad okolními rovínami vysoko do průsvitného oceánu vzdušného. Na vrcholcích a údolích mezi nimi běžících vládne věčné ticho, nic není lze zřítí, pouze rozrytá kamenná moře a tu a tam mezi nimi zelenou osau, obyčejně na blízko tajícího pole sněžného; místy jen upomíná pobloudilý bílý motýl na živoucí bytost, nebo lze slyšeti pronikavý hlásek ptáčka v křoví klečovém hnízdičích. Zde onde vznáší se nad horským temnem orel kroužící, avšak rychle opouští místa nehospinného, kdež není lupu jemu. Na vrcholcích a stráních, chráněny jsouc úponky skalními před mrazivým podnebím, rostou květiny divné krásy, ozdobené nejpestřejšími barvami. Často pokrývají nízké rudé kvítky celé vrcholky a tu asi slušno hledati původ pojmenování „rudých hor“. Jiné květiny označují se nejrozmanitějšími odstíny nebeského blankytu a bývají přičítány čeledi Alpských zvonků. Avšak tyto klepy pěkně zdobené květinným kobercem často náhle zakryje snih, padající i v nejteplejších měsících letních. Sotva lze naléztí děsnějšího vidu velehor, kdež užrime pouze skálu, kámen a modrou oblohu. Také není vidu hrůznějšího a spolu velikolepějšího nad jižní svah Kriváně; divá, mrtvá příroda rozvinula se zde ve všech nejkrajnějších protivách, vykazujíc skalné stěny o výši 1000 až 2000', srázné pobočné stěny poseté skalnými balvany, v údolí pak smaragdové hladiny jezer Tatranských.“*)

Kdož by přehlédli za dne mračen prostého, za příznivého osvětlení i jasného obzoru vešken horský kmen, počínajíc rozložitou Krivání až po ztepilý Štít Lomnický, kdež sklání se Tatry a přecházejí v nižší lesnatý hřbet, s četnými turněmi, ostře vyhraněnými hřebety, sněhem naplněnými doly, s širo otevřenými údolními — ten zajisté za dlouhé doby s nadšením pohledu tohoto vzpomínati bude. Vstoupí-li

*) Umlauft: Die österreichisch ungarische Monarchie, str. 161.

pak do nitra horského, bude zajisté neméně unesen, třeba by neshledal velkolepého kraje alpského s ledovci a morænami, s vrcholky věčným sněhem krytými, se svěží zelení luk a pažitů hor vnitrorakouských. Tatry jsou po výtce pohorím veleromantickým. O výši 1524 m. přestává vzrůst stromů, při výši 1791 m. přestává i kleč; avšak již mnohem níže poskytují údolí a klepy obraz divukrásné poustky. Horské hrany jsou ostré a rozeklané, svahy podobají se širým rumoviskům, doly a kouty horské jsou mnohdy vody prosté a vidu poustkou svou odstrašujícího, mají však po výtce na svých nejhlubších místech čistá jezera horská, „stavy“ čili „plesy“, stěny pak hluboko zapadajících úvalů jsou drsné a lysé, půda pokryta pustými úlomky a troskami skal a holými valouny. Žulové štíty zdvihaají se zdánlivě směrem plně kolmým buď podobou jehel, buď podobou věží čili turní, buď podobou zkomolených jehlanců; v hlubokých rozsedlinách leží věčný sníh; kam jen oko zbloudí, všude utká podivné stěny skalní, širé hromady valounů, obrovská skaliska v pustém neladu nakupená; údolními protékají křišťálové ručeje horské, nesčetné slapy a prahy činíce, údolí pak tato obklíčena jsou fantasticky zbudovanými kupami a rohy.*)

Podobou nezdolné tvrze horské ovládá vysočina Slovenská, na severozápadě ovroubená mohutným lemem Bezkydů, obě nížiny uherské. Čtyři značné řeky, Váh, Nitra, Hron a Ipola protékají směry podobnými krajinu tuto a dodávají tím po výtce stálého směru i jednotlivým částem horským. Jako v horstvu českomoravském, tak i ve vysočině Slovenské vyskytují se nejvíce prahory, nevylučující při tom nijak vrstev mladších, mezi nimi i vyvřelých čili plutonických. Hlavní však přednost vysočiny této jest ohromné bohatství rud ušlechtilých i užitečných, zvláště zlata, kteréž jí zjednalo jména „uherské Kalifornie“. Na západě činí mez vysočiny Slovenské proti Javorníkům řeka Váh, dítko Vysokých Tater, která v loži širém svádí vody panenských, v poesii lidu slovenského často vzpomínaných říček, Turce, Řevúce a Kysúce. Údolí jeho, ležíc po výtce v žulách, vyniká velikou neúrodností, a proto nuceni jsou obyvatelé jeho, ubozí „drátaři“, hledati sobě černého chleba v daleké cizině. Teprve v nížním toku počíná větší plodivost prsti zemské v místech, kde Pováží

*) Karel Kolbenheyer: „Beitrag zur Kenntniss der hohen Tatra“ v Petermannových Zprávách zeměpisných 1873, str. 65 a téhož spis: „Die hohe Tatra“. Těšín 1876, 8°; potom F. Fuchs: Die Central-Karpathen mit den nächsten Vor-alpen. Budapešť 1863, 8°; posléze Alexander Hutchison: Try Cracow and the Carpathians. Londýn 1872, 8°.

znenáhla přechází v nížinu hornozemskou. Levý bok údolí Vážského tvořen jest úzkým, však dlouhým pásmem Hor Nitranských (das Neutragebirge), složených po větce ze slepenců, pak ruly a žuly obstoupené křemencem a vápencem. Rozměry pásma toho jsou velmi nepoměrné, nebo ke 150 km. délky druží se sotva 7 km. šíře. Nad hřebenem hor těchto zdvihá se nepřetržitá řada pěkných lesnatých hřibův o výši dosti značné. Nejvyšší jsou Klak čili na Kláte (1333 m.) a Inovec (1051 m.). Památný jest vrchol Sobora (1341 m.) blíže Nitry. Mezi Nitrou, Hronem a středním Váhem táhnou se Fatry čili uherské Krušné Hory, pohoří původu plutonického, v němž trachyt, porfyr a čedič tvoří hlavní součástky horského skladu. O délce 170 km. a o nepoměrné šíři 8—16 km. táhne se toto pohoří skoro výhradně směrem severním, při čemž znenáhla nabývá patrnějších tvarův a větší výše vrcholků. Střed jeho, krajina v okolí Křemnice, Šťávnice, Zvoleně (Altsohl) a Báňské Bystřice jest středem uherského těžarství a hornictví, ježto zvláště vrstvy trachytové nepřebírané v sobě kryjí žíly drahocenných rud. Jiným, snad neméně vzácným pokladem aspoň příčinou regulování poměrů podnebních a klimatických jsou rozsáhlé bukové hvozdy, jimiž oděna jsou nižší horská úbočí. Překrásný jest pohled na květenstvo těchto hvozdů, pod jejichž ochrannými klenbami bují nejpestřejší koberec lesních kvítkův a štavnatých travin. Nejvyšší bod jest téměř Vysoké Fatry (1776 m.), přímo se vznášející nad ústím Oravy.

Opačně, směrem zeměpisné šířky, postupují Nižní Fatry čili Hory Liptovské (das Liptauer Gebirge). Nízká rozsocha Vysokého Lesa (884 m.), držící v sobě předěl Váha a Poprada, spojuje je s Krivání, délka však jejich jest mnohem značnější, než kteréhokoliv jiného pásma Karpátského. Přední hornina skladu jejich jest žula a rula, na nichž leží vápenec. I „hole“ čili vysoko položené pastviny, které po jižní straně hory tyto obstupují, jsou složené z vápence. „Slováci nazývají vysoko položené pastvy hole, kteréž jsou tedy obdobou pastvin, ve Švýcařích a Tyrolsku „alpy“ zvaných. Obmezíme však ten název v horopisném smyslu na vápenné pohoří, které jednotlivé prahorní ostrovy obstupuje a je spolu spojuje. Kdežto prahory buď co rozervané útesy do výšky se pnou, buď co podélné hřbety vystupují, vyniká vápenné pohoří na způsob obromných tarasů nebo vysočin často nad hranici stromového vzrůstu a vyznamenává se již z daleka jasnou barvou svých příkrých stěn a štavnatou zeleňostí svých trávníků na horských stupních. Některá hluboká údolí v těchto horách lze co do velkoleposti alpským údolím po bok

postavit. Cestovatel kráčí pod příkrými, někdy i 3000' vysokými stěnami, vystupuje jako v Alpách z tarasu na taras, až konečně na holé pláni se octne, odkud navěšenou žulovou spoustu Vysokých Tater před sebou a dalekou rozčrečenou krajinu lesní pod sebou spatří. Vápenné hole náležejí větším dílem k liasu, a skládají se z vápenců, dolomitův a lupku, pod nimi leží skoro všude červený pískovec, křemenec a černé břidlice, náležející k triasu a permskému útvaru a bezpochyby i k útvarům starším.*) Z pěkných vrcholků, z hřebene Nižních Tater vyrůstajících, kraluje Dumbír (2043 m.), půvabnou podobou předčí jej však Králová Hole (1940 m.), která skrývá v sobě první zdroje Váhu a v novějších dobách oživena jest pěknou, oba boky pohorské spojující silnicí. Výška Nižních Tater působí i mocně v nestejnost klimatických poměrů; kdežto horní Pováží má podnebí neobyčejně sychravé a chladné, panuje na nedalekém vrchovišku Hronském po větší část roku milá pohoda.

Za pokračování Nižních Tater sluší pokládati dlouhé, k jihovýchodu se pnoucí pásmo Podhůří Karpátského, které sahá až po ústí Hnilice (Göllnitz) do Hernada a chová v sobě mnohé pěkné vrcholky trachytové, ve svých pak útrobách hojné bohactví různých rud. Složení pásma tohoto není všude stejné, neboť vedle útvarů prahorských vyskytují se hojně i vápence a homole trachytové. Přední vrcholky jsou Věpor (632 m.) a Železník (830 m.). Na jižní straně pnou se rozsáhlé vápencové pláně Rožnavské, památné velikolepými jeskyněmi, které vrcholí pověstnou, téměř 6 km. dlouhou jeskyní Agteleckou. Podobně má se ku Nižním Tatrám krásná, téměř 650 m. nad povrchem mořským vyvýšená vysoká rovina Spišská, 30 km. dlouhá, 7—15 km. široká a pouze nepatrnými úvršími na svém povrchu rozbrázděná.

Souběžně s Fatrami táhne se mezi Ipolí a Hronem pohoří Ostrovské, zvané tak po nejpatrnějším skupenství pásma svého, které po obou stranách odsílá početné rozsochy. Pohoří Ostrovské jest spolu nejznamenitějším ostrovem plutonickým uprostřed vysočiny Slovenské a veliké množství rudných, v něm skrytých couků zjednálo mu přídomek „uherského Mexika“. Boky jeho porostly jsou nádhernými hvozdy, ploché pak povrchy jest pokryto krásným kobercem alpských bylin, po výtce léčivých. Jednotlivé „hole“ — pravých vrcholků není — dosahují výše až 1400 m. Podobného složení jest i jihovýchodní hradba vysočiny Slovenské, která velikým obloukem,

*) Krejčí v „Slovníku Naučném“ IV, 581.

jehož středem jsou Matry, táhne se od Dunajského ohbí u Vácova až po ústí Slané čili Šajavy (Sajó) do Hernada. Hradba tato shlížela se kdysi strmými tvary svými u velikém jezeru, jehož dnem vyschlým jest Alföld čili nížina dolnozemská. Počátek při Dunaji činí sopečné hory Novohradské souvisící s východnějším hřebenem hor Čerhatských; v obou skupinách zdvihaají se mnohé malebné hory čedičové, trachytové a porfyrové, které svým zjevem upomínají na okolí Litoměřické a Teplické. Nejvyšší jest Bolvár (946 m.). Jižně těchto hor vystupuje uprostřed rovin pohoří Matry, někdy nejzazší jihovýchodní mezník české veleříše Boleslavovců. Údolí řeky Zadvy, k Tise plynoucí, odděluje Matry od okolních vysocin, na ostatních stranách spadá prudce do nížiny dolnozemské a tím lze si vysvětliti, proč při neznačné jinak výšce lze pohoří tohoto i ze vzdálenějších bodů vnitrouherských shlédnouti. Celé pohoří toto jest vlastně sopečný jícen, jehož kraje podobou hřebenův a homolí až do 700 m. vystupují. Nadmořská výška jícnu sopečného měří 630 m., hloubka jeho 60 m., a až již od dávných dob pohynuly síly jeho, přece jeví zemětřesení, častěji se opakující, sopečný původ všeho horstva. Nejzáse na severovýchodě, již na levém břehu Hernadském, vleče se sopečná řada pahorků, zřídka nad 500 m. vyvýšených, zvaných Podhůřím čili Hegyaljou (č. Heďal-), jichž jižním zakončením jest vrch Tokajský (508 m.). Pahorky tyto vynikají pěknými tvary, bujným životem rostlinným, v jižních pak výslunných částech oděny jsou rozsáhlými vinohrady, mezi Tokajem a Šáryšským Potokem rozprostřenými; ohnivý mok jejich jménem Tokajského vína závodí od dávna s úspěchem se šťávou rév champagnských.

Posudky nejznamenitějších cestovatelův i zeměpiscův shodují se v tom, že vysočina slovenská jest z krajín v Evropě nejkrasších, přírodou štědře obdařených, avšak že dosud jest velmi málo oceněna. Dojem velkolepého, jež působí Alpy v mysl lidskou, ztuhlé tvary cirquů a oull Pyrenejských, poetické mlhy skotské, rozkoš luzných hájův a myrt na březích jezer lombardských, to vše s dostatek vyváženo jest zvláštním rázem hor slovenských a proti zjevům oněm nabývá země tato vzácné přednosti zpěvným charakterem svých obyvatelů. Slovensko právem lze nazývatí krajínou „zpěvnou“. „Na Slovensku teprve pozná člověk, jak pravdiva jest výpověď, že Slované jsou národ zpěvný. Jest to rozkošná poslyšená, když tak přijdeš v čas senoseče do hor (totiž holí) slovenských, kde na horských úbočích „na lazech“ dělají sena. Náhle zavzní zpěv s jedné hory a již, jakoby oživla, ozve se ti hora druhá, třetí, a tak to jde od hory k hoře, jakoby si odpovídaly; se všech stran zaznívá jásavý a při tom tklivý zpěv slovenský, končící zbusta bujným zavýsknutím. Tu zapomeneš se a zdá se ti, že's v kraji štěstí ničím nezkaleného. Mně filologovi bylo, jako bych se byl octnul v staré zpěvné Helladě.“*)

*) Ant. Krondl: Z cesty po Slovensku. Světozor, r. 1879, str. 65.

Východně Tater počíná široká avšak nízká hornatina Východních Bezkydů s nepatrným pouze vyvyšováním vrcholků, s nemnohými převaly a průsmyky, avšak s početnými útvary sopečnými. Hory tyto táhnou se o dvou pásmech od průsmyku Dukelského, a zeměpisci kladou jihovýchodní konec jejich k průsmyku, jímž se vine silnice jdoucí z bukovinské Sučavy do sibiňské Bystřice. Lid tamější nazývá je Černými horami a Vrchovinou, někteří zeměpisci (mezi nimi i J. Krejčí) nazývají je Karpáty Rusínskými. V celku neliší se rázem svým od Karpát Slovenských, ač horský svět jejich jest mnohem jednodušší. Podlé složení geologického rozeznáváme v nich skupinu prahorní, pískovcovou a plutonickou. Nejzápadně se na západě prostírají se hory plutonické, které po straně uherské obepínají u velikém poloukruhu hraničné pásmo horské. V těchto horách nalézají se nejmladší sopky středoevropské; jméno Vihorlat (vyhořelá hora) a pak četné pověsti o čertově svatbě na vrchole hory této i o velikém požáru a zrušení krajiny čertem a snoubenou s ní stryhou způsobených jsou živým důkazem nejen ku tvrzení, že sopečné síly byly zde činnými ještě v dobách historických, nýbrž i pro autochthonství tamního obyvatelstva. Hraničné Černé Hory jsou široké pásmo pískovcové, jemuž směrem k východu přibývá neschůdnosti i výše vrcholků. Neúrodný pískovec s hojnými ložisky uhlí, soli a rašeliny pokrývá svrchní vrstvy půdy a ztěžuje její vzdělávání. Rozložení soli i uhlí děje se nestejně, nebo kde nalézá se nejvíce slojí uhelných, schází z pravidla sůl, a naopak, kde jest hojně soli, nebývá uhlí. Hřeben jest srázný, rozsochatý a neschůdný. Proto i obyvatelstva jest zde málo a i to jsouc na nízkém stupni vzdělání živí se způsobem dosti bídným. Nejvyšším vrcholkem jest Černá Hora na vrchovisku Prutském (2051 m.).

Pravým opakem proti jižním srázným a příkrým tvarům postupují Karpáty na severu četnými zvýšeninami, které pokrývají větší díl království Halického a znenáhla splývají s poríčními nížinami Viselskou a Dněstrovskou, které dlužno pokládati za nejzápadně k jihozápadu posunuté polouostrovy veliké nížiny slovenské. Hornatina tato, které směrem od jihozápadu k severovýchodu výše i význačností ubývá, rozpadá se v západní části v dosti patrné hřbety, odloučené od sebe příčnými údolími přítoků Viselských. Téměř všecka tato hornatina povýšena jest nad 400 m.; nejvyšší body nalézají se u Ropczyce (376 m.), Dynova (455 m.) a Přemyšle (539 m.). Nížiny poríčné, které se rozprostírají podél obou Halických veletoků, rozhodně se liší od nížiny severoněmecké. Obě nížiny, severoněmecká i slovanská,

„mají celkem týž ráz, obě prostoupeny jsou dvěma širokými úvršími, a předěl mezi Odrou a Vislou není nijakým zvýšením půdy označena. A přece mění se rozhodně tvářnost nížin, západně a východně toku Viselského položených. Chudá půda písčná, sporé bylinstvo, nepatrné množství vody, chvojné lesy jsou německé; tučnější, bohatě svlažená prst, bujnější rostlinstvo, hvozd listnatý, který se mocně vedlé lesů chvojných staví, prozrazuje ráz slovansko-sarmatský“. Površí nížiny slovanské vůbec objevuje velikou jednotvárnost, kteréž nejsou prosty ani rakouské části její. Rozvlněná rovina prostoupena jest širohřbetými úvršími bez rázu a tvaru horského. Vrstvy naplavené hlíny, slínu a prsti pokrývají podlahu žulovou, která pouze na málokterých místech na den vystupuje, obyčejně na březích řek hluboko se zarývajících. Zbytky palaeontologické a mocná ložiska solná, uložená na pokrajích nížiny této, podporují domněnku, že jest nám zde činiti s dnem velikého předhistorického moře, jehož hladina vlnila se od Bezkydův až k Uralu. Z obou úvrší, která táhnou se směrem zeměpisné šířky nížinou slovanskou, náleží Rakousku na značné trati úvrší Urálo-Karpátské, známé ve východní Haliči jménem Podolské pláň, vysočiny to zřídka nad 400 m. n. m. se zdvihající, která na jihu do nížiny Dněstrovské se sklání podobou plochých hřbetů, mezi nimiž šíří se mělké oulehle levobřehých přítoků Dněstrovských.

Odra, Visla a Dněstr svádí v loži svém vody severního svahu Karpátského k dvěma různým mořím, Baltskému a Černému. Odra náleží Karpátům pouze pravým břehem svým; přítoky levobřehé, zvláště vodná Opava (die Oppa) a Kladská Nisa přichází z horstva hercynsko-sudetského. Tím způsobem tvoří lože řeky přirozené rozhraní mezi oběma v mnohém sobě příbuznými a podobnými systémy. Vrchovisko řeky nalézá se v severoněmecké hornatině Oder-ské uprostřed rozsáhlých hvozdů. Na půdě rakouské plyne délkou 92 km., s počátku pod ochranou mohutných hvozdů jedlových, jejichž kobami řítí se k loži jejímu prvé ručeje, pak až po město Odry v úzkém, hluboce zarytém údolí o velmi značném spádu. Vymknuvši se horskému objetí vchází pod Odrami do krásného, lučnatého údolí, známého jménem Kravařské krajiny (Kuhländchen), vnímá hojně potoky s Radhoště příchozí, pak Ostravicu, která protéká bohatou kamenouhelnou pánví u Moravské a Polské Ostravy, opouští při ústí Opavy říši levým, později pojavši Těšínskou Olši čili Olešnici i pravým břehem svým. Mocnější rozvojem svým i rozsahem svého pořčí jest Visla (die Weichsel), která vzniká v Těšínsku sou-

tokem dvou zřídelných ručejí, Černé a Bílé Visly. Tok její děje se nejprve úzkým údolím o směru jihoseverním, až u Strumína (Schwarzwaszer) nabývá směru severovýchodního. Od Něpolomic po Zavichost činí rozhraní rusko-rakouské, níže pak ústí Sánského přechází i pravým břehem na půdu ruskou. Z Bezkydů plyne k ní množství mocných, po výtce souběžných přítoků, Bialá, Sola, Skava, Raba, Dunajec s Popradem, Visłoka s Jasielkou, Sán s Visłokem a posléze Bug, který středním a nížním tokem svým náleží ruskému Polsku. Dněstr vzniká sice též v Karpátech, v pustém, osamělém dole, avšak velikou částkou toku svého náleží již nížině a ji obstupujícím úvrším, pročez má také ráz veletoku, nížinou se ploužícího, lože hluboce se zarývající, mnohé zátočiny a četné oboustranné přítoky. Od vřídla svého, které se nalézá v Karpátské Vrchovině u vsi Dubového Dněstríka, plyne krátkým, avšak širokým příčným údolím o směru severovýchodním, níže pak Sambora obrací se k jihovýchodu. Při ústí řeky Stryje činí veliké, dosud nevysušené močáry, vnímá na pravém břehu početné řeky z Karpát přichozí, které po výtce plynou úzkými údolími, o silném spádu a směru severovýchodním, jako Bystřici, Sviecu, Lomnici a druhou Bystřici. Přítoky levobřehé objevují ještě větší podobnost, vznikajíce na pláni Podolské a vinouce se o směru poledníkovém dosti hluboko vrytými údolími; jen délka toku není stejná, neboť čím dále k východu, tím delší jest rozvoj jejich. Jsouť pak to zejména Zlatá Lípa, odtok jezer Komárenského a Janovského, Strypa, Sered a pomezní Zbruč.

Řídkým zajisté zjevem horopisným zůstává vysočina Sibiňská*). Jsouc na všech stranách obehnána vysokými pohořími, která srážně spadají do nížin, po východě, jihu a západě rozprostřených, jsou i uvnitř vysočinou, která nikde téměř neklesá pod rozhraní nížiny, odsílajíc do okolních krajín mocné vody, živěné četnými slatinami a chladem rozsáhlých, namnoze ještě péci přírody svěřených lesů, podobá se Sibiňsko nepřístupné horské tvrzi, která skrývá v nitru svém nepřehrané poklady rud a zemin, ušlechtilých i užitečných. Marně hledali bychom v Evropě krajiny druhé, tou měrou od sousedních vlastí oddělené; nejspíše ještě Čechy by bylo lze Sibiňsku přirovnati, ač východní hradby proti Moravě není. I uvnitř rozkládá se širá, mohutná hornatina, která pouze na místě jediném,

*) Užíváme zde jména „Sibiňsko“ místo „Sedmihrady“ z příčin, které dostatečně vyloženy byly J. Lepařem, F. Kronesem, Roesslerem a j.

v okolí města Brašova (Kronstadt) běře na se povrchu plochého a tím nabývá rázu vysoké roviny. Odtud lze si vyložití velikou důležitost sibiňských prosmyků, které podobajíce se českým branám zemským nemnohých průchodů lesnatými hradbami do vnitřní hornatiny propouštějí. Nad hřebenem lesnatých pohoří zdvihají se pak četné štíty a lysiny, dostupující na mnohých místech čáry věčného sněhu. Nitro země skládá se z četných žlabů dolinných a hojně rozvětvlujících se údolí, mezi nimiž zdvihají se mnohé hřbety o různé výši, mnohdy až 1000 m. dosahujícíce.

Průsmyk Borgo, který spojuje Bukovinu se Sibiňskem, spojuje spolu Vrchovinu Karpátskou s vysočinou Sibiňskou. Na jižní straně vystupuje mohutný val horský, mírně se zdvihající se širokým, plochým hřbetem, nad nímž kupí se hojně hříbovitě a kupovitě vrcholky. Sklad jeho jest pískovec a svor, souběžně s ním běží po straně vnitrozemské pásma trachytové, jehož vrcholky běrou na se tvar mnohem štíhlejší a sličnější. Obě pásma táhnou se s mnohými jmény jednotlivých skupin až po vrchol Lakoč (1764 m.), který zdvihá se na nejzazším jihovýchodním cípu země na vrchovisku bystřice Fekete Ugy, náležející k soustavě levobřehých přítokův Olty. Jen na dvou místech prorváno jest pohoří toto úzkými soutkami, kterými se otvírá nehrubě pohodlný příchod z rovin a pahorkovin Multanských. Severněji leží soutěsky Gyimešské, na 46° s. š. proluka Ojtoz, kterou podnikali kočovní národové, bytující v Atelkōzu (roviny Multansko-bessarabské) občasné vpády své do Sibiňska a do chráněných jím nížin pannónských.

Mnohem výše a kolměji zdvihá se z přeúrodné nížiny Valašské jižní val země Sibiňské, zahrnované společným jménem Alp Transsylvanských. Vysoký, srázný, divopustý hřeben pouze na dvou místech průlomý řek Olty (Aluta) a Žula (Schyl) prorýtý, táhne se o délce 370 km. směrem zeměpisné šířky až po sněžnou turni Retězata. Na severu sklání se hřeben po prudkých stupních do prostranného údolí řeky Olty; z jižního svahu odtéká množství rovnoběžných s Oltou bystřic, které ovlaživše nížinu Valašskou mizejí buď v Dunaji buď v bahniskách po levém jeho břehu rozložených. Ohledem geologickým různí se v několik skupin; nejvýchodnější jsou hory Burzenské, sáhající až po vrchovisko rumunské Jalomice. Složeny jsou z vrstev jurských, nad nimiž vynikají srázné turně, Bučeč (2519 m.) a Královský kámen (2243 m.). Na severu jeho prostírá se pěkná rovina Brašovská čili Burzenland, protékaná Oltou a některými jejími přítoky. Převal Fontina Ronči na vrchovisku

Jalomickém odlučuje hory Burzenské od hor Fogarašských, složených po výtce z břidlic krystalických. Toto pohoří sahá až po průsmyk Červenověžský, jímž si vyryla Olta hlubokou a úzkou bránu do nížin Valašských. Nad rozeklaným hřebenem zdvihá se nejvyšší hora sibiňská, omlžený Něgoj, do výše 2543 m., rozsáhlé pak hvozdy, rozložené na obou úbočích horských, jsou největším brlohem medvědů ve střední Evropě, kde ještě nevrlý král lesů bez překážky provozuje vládu svou. Mezi průsmyky Červenověžským a Vulkánským pne se pohoří Sibiňské, které dalo zemi pravého jména v ústech národů slovanských i německých (Sibinbürgen správněji místo Siebenbürgen, Sibiňanin Janko sluje Huňad v písňích jihoslovanských), s okrouhlými vrcholky a svěžími pohorskými pažity; na severním sklonu, v údolí řeky Žula, nalézá se obrovské ložisko kamenouhelné, držící plochu 1 □ myriametru o výšce vrstev 1—8 m. Západní mezník Sibiňska jest mohutný komol Retězát (2496 m.), od něhož k jihozápadu odstěpují se svými thermami a bohatvím rudným pověstné hory Mehadské, k severu pak Červené hory; ony činí odstřelky svými levý břeh Dunaje v Železné bráně, tyto, zdvihající se nejvýše na Ruské Pojaně (1360 m.), končí průlommem řeky Maruše (Maros).

Jako Čechy proti Moravě, tak i Sibiňsko na svém severozápadě proti Uhrám jest nejpřístupnější. Pohoří Biarské čili Ubersko-sibiňské mezihoří projevuje ráz horský měrou daleko nepatrnější, než pokud seznali jsme při východní a jižní hradbě téže vysočiny. Na obou stranách, východní i západní, rozkládá se kolem hlavního pásma věnec pěkných podhůří, rozrytých početnými údolími řek a potoků, k ouvodím Maruše, Křiše a Samoše náležejících, které zvláště na straně východní slynou zvláštní malebností a sličností tvarů svých. Vedle hornin prahorních, které skládají hlavní pásmo i nejvyšší homoli Bihar (1846 m.), vyskytují se hojně útvary plutonické, zejména ve východních podhůřích*), kdež také nalézá se i nejznamenitější horní okres rakouský, sibiňské Rudohoří, s přebohatými báněmi na zlato v Zlatné, Abrudi a Offenbáni. Řeka Zlatá (Aranyos, č. -ňoš) nese dosavade v písku svém množství zrníček drahocenného kovu, osada pak Olah Pian má dnešního dne podobnou důležitost pro Sibiňsko, jako Sušice a Kašperské hory v stol. XIII. a XIV. — Severní lem opět vystupuje v tvarech mnohem

*) Dr. A. Schmidl: Das Bibargebirge an der Grenze von Ungarn und Siebenbürgen. Vídeň 1863, 8°.

značnějších a ve vyšších svých patrech projevuje již povahu alpskou. Zde jest vlast rumunských pastýřů, lidu dosud málo poznaného, ač pěkný vzrůst těla a poetické naladění, které prochvívá z národních písní a zkazek jejich, připovídá jim možnosti vyššího vzdělání. Široký průlom Sámose dělí severní hradbu ve dva nestejně oddíly, západní nižší a vyšší východní, který sluje horami Rodenskými. Zde opět vynikají z lůna rozsáhlých hvozdů vrcholkové mnozí nad 2000 m., které ovládají rozvlněnou krajinu Marmároš na vrchovisku Tiském. Tu strmí ohromný balvan Pietroše (2297 m.) a nedaleko něho ze svoru zbudovaný Kraví Roh čili Inieu (2281 m.), čínice výškou a imposantností svojí důstojný protějšek jižním velkánům Burzenským a Fogarašským.

Veškera tato horstva okrajná spadají zvolna do vnitřku země Sibínské, která má celkem ráz značně vysoké hornatiny. Jen na sporných místech šíří se plochý povrch, čímž vznikají menší planiny a vysoké úvaly a pánve; po větce převládají v zemi úzká údolí, rozmanitým způsobem sloučená, mezi nimiž vypínají se horské hřebety o výši dosti značné. Tak ovšem přirozeně musilo Sibínsko již od dávna postrádati přirozeného středu a tím lze si i vysvětliti podřízený s bohactvím a polohou země nesrovnatelný úkol, jakýž zemi této dějinami světovými byl vykázán. Pouze na severovýchodě vniká do země vysoké pohoří rázu eruptivního, které činí předěl mezi Maruší a Samoší s jedné a Oltou s druhé strany. Po nejvyšším vrcholku svém sluje lesnaté a pusté toto pohoří, kdež volně potuluje se dravec v střední Evropě vyhubený, Hargitou (1741 m.). Podlaha střední části země zvýšena jest do 450 m., obecný svah země děje se od východu k západu.

Polouvětec Karpátského horstva s nejvýchodnějšími podhůřími Alpskými obkličuje nížinu dolnozemskou čili Alföld, kterou protéká Dunaj s souběžným jeho přítokem, křivolaká Tisa (die Theisz), pravá hlavní řeka uherská. Plochou 969 □ myriametrů rozléhá se šířá, nepřehledná nížina, všeho půvabu strádající; jednotlivé písčné hřebety, neznačná přívrší a roztroušené pahorky ruší unavující jednotvárnost, obecný svah děje se k jihu, a rozdíl zvýšení severní části a nejjihnějšího bodu při ústí srbské Moravy obnáší sotva 33 m. Nejnižší položeno jest lože rybnatého veletoku Tisy a jejích přítoků Křiše (Körös) a Berettyóva (č. Bereťó-), od něhož vystupují nevysoké písčné přesypy. „Kam sáhají tyto přesypy, neschází změny. Travnaté „pusty“, pusté a téměř rostlinného života prázdne písčné

pahorky a zase bujně se zelenající lučiny a rákosiště čili malé rybníčky, které v mělkých oulehlích mezi sítinami a rokytím se ukrývají, dále pak rozvlněná role a vinohrady, mezi nimiž vypínají se květem a plodem obtěžkané štěpy, posléze stinné, přivrší korunující lesy — toť jsou krajinné zjevy Alfölda.“ Podél Tisy jest krajina jednodušší a pustší, pahorky nižší a plošší. Rozeznáváme obyčejně dvě části nížiny dolnozemské v krajinách východně Dunaje položených; první část, suchá, do 200 m. zvýšená, tvoří předěl obou soudružných vod, větší pak díl této veliké, přesypy prostoupené plochy, sluje pustou čili vřesoviskem Kečkemetským. V Báčce čili Srbském Vojvodství na dvou místech zdvihaají se nízké hornatiny, nepřiměřeně zvané planinami Teleckou a Titelskou, ač sotva 40 m. se vypínají nad okresem Tiských povodní a zátop. Větší a rozlehlejší část prostírá se po obou březích střední, s částí i dolní Tisy a sluje Alföldem v užším slova ponětí. Severní pruby této nížiny v okolí Mukačeva, Užhoroda a v poříčí Bodročky, zvláště na meziříčí této řeky s Tisou, jsou krajiny velmi úrodné, naproti tomu krajiny posámošské a podél středu Tisy jsou naplněny početnými i rozsáhlými močáry. Zvláštní povahy jest okres zvaný Nyír, 40 □ myriametrů plochy držící, „soujem to písčiny pahorkův a přesypů, jichž polohu vítr často mění a mezi nimiž rozsáhlé nalézají se močáry a kaluže“. Tato část nížiny jest po větce holá a lesů prostá, porostlinami a skupinami akácií pokrytá. Největší okres močárů, Berettyó-Sárrét (č. Bereťo-Šaret), nalézá se na středním toku tohoto přítoku Křišského. Severovýchodně rozlehá se pusta Debrecínská, nyní po větce solná poušť, ač v dřívějších dobách velebila v ní národní poesie zaslíbenou zemi Maďarů. Že rozsáhlé plochy jinak úrodné půdy pokryty jsou močárem, sluší přičítati pouze neupravení řečiště Tiského; řeka tato každoročně téměř 120 □ myriametrů vodami svými zatápí a často děsné katastrofy způsobuje. Zkáza druhého města maďarského, Szegedína (ode dne 12. března 1879), jest zajisté ve velmi živé paměti kruhův i vzdálenějších. Zvláštním úkazem jsou hojné kuželovité pahorky po vši nížině rozprostřené, které lid maďarský má za práci lidskou a nazývá pahorky Kumánskými neb tureckými. Nejúrodnější jest krajina položená jižně mohutné Maruše, někdejší Banát Temešský, původně též nepřehledný močár, který vysušen byl upravením řek Begy a Temeše, nyní pak jest prvou obilnicí rakouskou. — Veliká ložiska solí různých, zvláště ledku, která v poříčí Berettyóva zabírají plochu až 80 □ myriametrů, jsou důkazem, že Alföld v dobách předhistorických byl nejzáje

k západu položeným zálivem, který skrze nížinu Valašskou souvisel s Pontem Euxeinem.*)

Jižní břehy někdejšího vnitromoří dolnouherského činila pohoří, rozložená po západní části polouostrova Balkánského, která, jakž již výše pověděno, počítají se k útvaru Krasovému. Avšak v užším slova smyslu vyrozumíváme Krasem vápencová pohoří, která prostírají se po tak zvaných „illyrských provinciích“ rakouského mocnářství od bahnitého ústí gorické Soče (vl. Isonzo) až po záliv Kvarnerský. Vysočina tato způsobuje tudíž spojení Alp a horských systémů polouostrova řecko-thráckého, a mnohdy bývá s jménem Julských a Dinarských Alp k systému tomuto přičítána. Ku pravému okresu horstva Krasového náleží s části Kraňské vévodství a tak řečené Přímoří s jadranským polouostrovem Istrijským. Na severním pobřeží Istrijském na úpatí Nižního Krasu, leží při příhodné zátocce mořské veledůležité obchodní město Terst, na východě pak, na pobřeží mnohem hlubšího, čtyřmi většími ostrovy zdobeného zálivu Kvarnerského, nalézá se neméně pro obchod důležitý přístav Řeka (St. Veit am Pflaum, vl. Fiume).

Kdežto v úrodných nížinách, na pobřeží Jadranském rozprostřených, šíří se věčně zelené lesy, ovládá bělavé vápenné skály Krasu 975—1300 m. vysokého nejsmutnější poustka. Tvary jeho jeví se nejvíce vysokými rovinami, které srážně spadají k moři, jsouce přechasto prsti zbaveny nebo pouze sporou vrstvou plodivé půdy potaženy. Tu není stromu, není keře, není pramene; pouze holé skupiny kamení pokrývají pustý povrch vysoko položených rovin; Kras jest obrovský pórovatý útvar, jehož podzemní přirozené styky jedinými jsou ve svém zjevu. Ježto v Krasu vlastně žádných údolí není, tím méně pak vyskytují se vyvinutá údolí podélná, objevují se tekoucí vody pouze po částech, od vřídla svého až k ponoru do některé nesmírné propadliny zemské sotva několik kilometrů délky držíce. Vody tyto vinou se namáhavě úvalovitými prohlubinami, ženou mlýny, a sotva že na dni se objeví, hledají souvislosti opět s jinými potoky. „Z posledních, sporým lesem porostlých skupin pahorkových, které uzavírají na jihu vřesovisko Lublaňské, vnikne noha poutníkova nejprve do mírně zdvihajících se lázů, na příkřejších klepích vyrůstají do blankytné výše některé tupé kmeny a bující porostliny pokrývají patrně vymleté brázdy, které s hřebenů jednotlivých sbíhají.

*) Prof. dr. Frid. Umlauf: Die österreichisch-ungarische Monarchie, str. 212 a 213.

Tu a tam objevují se veliké plochy kamením pokryté, jak zrcadla hladce omleté ústrkem mocných lijavečů. Křoví borůvek oplétají kolem nich věnec světle zelený a malé ještěřky míhají se po oslněných plochách..... K jihu nabývá kraj rázu jednotvárnějšího, ostré hřebeny srůstají v daleko rozvětvené kostry, na západě pne se svými hvozdy temný Les Hrušica (Birnbauerwald) s mohutnou skalnou kostkou hory Nános řečené, od jehož suchopárných srázů odštěpují se k jihu a jihozápadu rozvlněné terasy. Nálevkovitým ponorem prodírá se řeka Unce. Vyvěrajíc náhle u Planiny na den vrhá se severněji u Jakobovic do hlubokého ponikla. Avšak na skalnatých klepích, jichž ostré útesy k jihu se rozbíhají a svým pokračováním činí po obou stranách údolí řeky Pivky rozlehlé kamenné moře, zejí prvé černé otvory světoznámých jeskyní a propastí. Jen u staroslavného skalného hradu Predjamského (Luega) nalézají se patery jeskyní: Velká jeskyně, zámecká jeskyně, vedle ní jeskyně Belvedere, pak vyšší a nižší Lokva.“ Ze všech nejslavnější jsou však jeskyně Pustojenská, zvaná po městečku Pustojné (Adelsberg) a pak jeskyně Magdalenské.*)

„Jeskyně Pustojenská, nejvíce navštěvovaná a bez počtu popisovaná, táhne se v podzemí u Pustojné délkou 1450° a dosahuje v tak zvaném dómu šířky 24 a výšky 15°. Z četných pobočných slojí je pecera Ferdinandova, z dómu nad hlavní chodbou hážící, největší a 900° dlouhá. Z nescísluých krápníků, kteréž nejpestřejší podoby jeví, jest tak zvaná záslona, a skupina, horou Kalvárii zvaná, nejpamátnější. Řeka Pivka protéká tento podzemní svět. Nedaleká jeskyně svatě Magdaleny má jezero, v jehož okolí pověstný močeril (macarát, Proteus Anguineus) žije; skála u Predjami, v kotlině Hrašské, v jejímž převislém otvoru starožitný hrádek a kaple se nalézají, skrývá tři jeskyně nad sebou. Jeskyně Planiuská, obrovskými tvary krápníků pověstná, již Pivka žlabem, 10° širokým běží, vynikající z ní pod jménem Unce co mocný tok, má délku 2000° a rozvětvuje se do dvou ramen dosahující výšky 15—40°. Jáma u sv. Kozjana, do níž potok Rakek se noří, je sesutým stropem svým a velikolepým okolím památná. Jámy Svatokozjanské, jež Reka protéká, zanikající v poslední z nich, nejsou sice veliké, ale ve spojení s velikolepými poměry krajiny a řeky samé vzezřímavé; prvá jáma má sesutý strop a ponor ve skále pískovcové, 300' relativně vysoké pod Uremí, druhá jáma je pod přirozeným mostem, třetí jáma a výnor nad samou kotlinou čili lépe propastí Škozjanskou, 500' rel. hlubokou a 300' širokou, do níž Reka slapem 24° vysokým padá, tvořící krásné jezero, za nímž opět ve čtvrté jámě zaniká.“**)

Jinou památností jest jezero Cirknické, ležící východně městečka Pustojné, kteréž jest v různých dobách ročních buď rybami bohatým jezerem, buď vzdělanou, úrodnou ornou zemí. „K jihu počíná býti scenerie rozmanitější. Zdá se, jakoby přicházel tento kamenný obraz fantasií chudého pidimužiku, podobného děčka lidského vstříc s pomocí svou, aby jí představil okamžik z mocných, předhistorických bojů živelních, který zajiště předstihne naše očekávání. Vše vyhlíží jakoby spíato slovem kouzelným. Rozeklané vlny hřebenů zadržány jsou snad v pohybu svým Aeony, přibojné vlny — kamenné pomníky — obklopují plochou stěnu hory,

*) Dr. A. Schmidl: Die Grotten und Höhlen von Adelsberg, Luegg, Planina und Laas. Vídeň 1854, 8°.

**) Prof. Jos. Erben: Vévodství Korutany a Krajina. Praha 1865, str. 91.

ostrovu podobné, a rozvlněná údolí harmonicky střídají se s rozvlněnými horami... do nedozírna, až po dalný obzor, kde vlny pohoraké splyvají v šedé výpary. Avšak s obrazem tímto sdružen jest obraz ustrnutí... smrti. Věčně němě, jako žádná část světa Alpského, ba jako nižádný okres patra ledoveců, mizí dalekosáhlá oblast křídového kamenného moře. Na vyprahlých stěnách šklebí se děsné rozsedliny, odebrané balvany skalní utvořily pilovitě hrany, kteréž sřítivše se nad sklo ostřejšími žebry svými boří se do sporé prsti. V dolině kynou řídké stromův koruny, kteréž vystrkují ze zelených otvorů své bezlisté větvoří. Žádný pták nepočíná písně své na houpajících se letorostech; žhoucí paprsky sluneční prolétají se mezi větveří a na aploštělém klepu blízkého vršku bzučí jednotvárně sykot hmyzu nebo chraští v suchém klestí dubovém prchající zmiže. Nahoře lze viděti rozčeřený hřeben, a na něm rostou některé jedle. Zbloudilá straka kvičí melancholicky na bezchvojně letorosti a kvičí po celé hodiny, až jemný vánek, výpary ze vsi obtěžkaný, udá ji pravý směr letu, kterým se jí ubíráti jest. Vysoko, v dáli oblak prosté, zaznívá volání supy a mezi úzkými úskalími ozývá se stejnoměrné štěbotání vzdalujících



Vrch Kálarie v jeskyni Pustojenské.

se slípek skalních (*Perdix saxatilis*). Tot samota pouště! Na čele vyvstává unavující pot, pleť puká účinkem žhoucích paprsků slunečních, a ostré, rozžavené střípky kamenů rozřezávají podešvův obuvi naší. Na míle dálky není vsi, není lze domu spatřiti. Onde, na nejbližším výstupku skalním, červená se střecha cihelná jakéhosi strážného domku železničního. Tot oasa v kamenité Sahare! Podobné oasy, vzdělané a obydlené, jsou jednotlivé roztroušené oulehle podoby nálevkovité, zvané dolinami, v nichž nalezl život útulku svého. V nich pokryty jsou půda a stěny okrajů lukami, polemi a sady; mnohdy však jest dno tak úzké, že sotva řídký počet stromů v něm místa nalézá. „Přes to nebytuje zde úplně klid, a jsou okamžiky, kde v jeskyních rozléhá se řev hromu, ponory prochází temné skučení a od pružných stěn odráží se a nad dolinami třese melodické znění. Jest to Bora, dbávaný víchr severovýchodní, nepřítel všeho života bylinného. Jeho návalem láskou se poslední jedle, řitici se skála koulí se do osetých úvalů, kdež po různu z prsti klíčí lodyhy rostlin, a s hustých křovin sbíhá prašník květinný přes ostrobrané balvany, čímž zúrodnění jeho na dobro zničeno.“ *)

*) „Wanderer“ ze dne 9. srpna 1872.

Kras jest neméně důležitým z příčin geologických, jako pro zvláštnost horopisného rozvoje svého. „Celý Kras jest složen z hornin vápenitých, dílem zrnitých, dílem pak celistvých. Vápenný kámen Krašský náleží do útvaru křídového a třetihorního. Útvary tyto rozeznávají se zde skoro jediné zkamenělinami, jež vápenec obsahuje. Třetihorní vápenec složen bývá začasť výhradně ze zkamenělých penízků (Nummulites), obsahuje však mnohde též jiné velmi hojné zkameněliny. Vápenné kameny, podobné Krašským, nalézáme též u nás hojně rozšířené v útvaru křídovém. Již u nás (v Čechách) na mnohých místech pozorovati můžeme na těchto krajinách zvláštní ráz, podmíněný hlavně malou hutností a promokavostí podobných hornin vápenitých. Všechny ty vlastnosti jeví se při Krasu v míře zvýšené. Zvláště působí promokavost vápenných hornin velké ne-snáze snahám hospodářův a lesníků tamějších. Jak výše již uvedeno, mizí skoro veškerá voda do hlubin Krasu, zřídka se okazuje v některém údolí říčka neb potok — a ten se z pravidla po krátkém běhu nadzemním noří pod hory. Další zhoubný účinek podzemních vod záleží v tom, že měkké horniny vápenné rychlou berou zkázu hlodavým účinkem tekoucí vody. Řečiště, nechť nadzemní nechť podzemní, rychle se mění: bývá vymíláno, prohloubeno neb zaneseno, a potok je opouští, vyhledávaje neustále hlubších míst. Tím povstávají, zvětšují a změnňují se jeskyně, jejichž počet v této krajině jest překvapující. Ve vymletých jeskyních srčují se často balvany, jimž podpora byla odebrána, a následkem toho bývá zemětřesení, tím větší, čím větší zpousta nerostná se srtí a čím hlubší jest její pád. Odtud vysvětluje se také snadným a přirozeným způsobem hojnost zemětřesení v zemích Krašských.

Propadání se vrstev zemských zasahuje často až ku povrchu. Četné trhliny, propasti a kotliny o tom zřejmé vydávají svědectví. Zvláště hojné nalézají se tam kotliny. Podoba jejich jest nálevkovitá, řídčeji kolébkovitá, rozměry jejich přerozličné. Mnohé z nich bývají malé zhloubí několika metrův, průměru asi dvojnásobného; jiné pak jsou též větší, až do rozsáhlosti takové, že lidé si osady v nich stavějí. Obecné jméno takových prohlubní jest dolina. Dolina nemá vody, ačkoliv všechna voda z okolí se v ní stéká, neboť všechna voda mizí rychle rozsedlinami pod zem, berouc zároveň část ornice s sebou. Proto nemívají ani doliny příliš mocnou prst, však přece valně vynikají úrodností nad ostatní okolí svoje. Zde se právě nejvíce polí a sadů nalézá, a mnohá rozsáhlejší dolina má vzezření plodného úvalu s bujným osením a s roztrousenými obydlími neb dokonce

s celou vesnicí. Doliny poskytují celému Krasu zvláštního rázu, jímž se od každého jiného horstva podstatně rozeznává. Dolinami nahrazena jsou údolí, která se na Krasu pouze ve skrovné míře nalézají.“

Hlavní nedostatek horstva Krasového jeví se nedostatkem lesů, čímž možno sobě vysvětliti i četné zjevy nepravidelného podnebí, bouře letní, orkány v dobách rovnodenní a hrůzné povodně i zátopy. Že Kras v dobách i historických krásnými hvozdy vynikal, dokázáno mnohokráte, též že právě blízkost moře a života plaveckého byla zkázou jejich. Nové však osazování a zalesňování, které by zajisté bylo s účinky nejprospěšnějšími pro vešken jih rakouský, zápasí s obtížemi přemnohými. „Ujme-li se tu a tam nepatrné křovisko, postarají se o to lidé a volně pasoucí se dobytčata, aby stromy příliš nevzrostly. Krašských lesů pak hlavní škůdce jest bezuzdný vítr, jenž přes prázdné výšiny mocí neodolatelnou burácí. Proti větrům měly by zřizovány býti náspy kamenné a podobná chranidla — však dosud toho nikdo nehledí. Začátky, pokud k zalesnění Krasu již učiněny byly, jsou příliš nepatrné, dosud nedostatečné. Zdá se, že Kras nikoli není nepřístupný pravidelnému pěstování lesův. Kdekoliv může strom naléztí ochrany před větrem v některém zákoutí anebo v dolině, vyrůstá do výše, pokud ochranné zátiší sahá. Na mnohých místech pozorovati možno zvláštní ochranné náspy kamenné proti větrům a snad proti skotu, a uvnitř takových ohrazenisek nalézá se vždy hojné stromovní, podobně jako na dně dolin. Patrně neschází pro zalesnění Krasu nic jiného, nežli dostatečná ochrana mladých lesů proti pohromám živelným a útokům zvířecím.“*)

Severní Evropa.

Jakožto pokračování nížiny dolnoněmecké seznali jsme polouostrov Kymbrický; avšak skrze národ, který jej od dob pradávných obývá, jest polouostrov ten částkou Skandinávie, kterýmž jménem srozumíváme sídla tří, historicky i národopisně úzce příbuzných národů, Dansko, Švédsko a Norsko. Švédové a Norové drží polouostrov Skandinavský, kterýž vlastně sám činí severní Evropu, ježto zaujímá v sobě samostatný a uzavřený celek zeměpisný. Ovšem že sluší severní Evropě v pravém slova smyslu přičítati i severní Rus, totiž úkrají polouostrova Koly, Laponci obydlené, též

*) Prof. dr. V. Kurz: Z Lublaně do Terstu. Osvěta 1877, str. 134.

i Čuchonsko nebo Finnsko, rovněž i rozsáhlé krajiny na východě rozprostřené, omílané severním mořem ledovým, jimiž probíhají a potulují se kmenové Samojedští; avšak krajiny tyto jinak tak úzce souvisejí s velikým trupem Východní Evropy, že není lze je od něho odlučovati. Naproti tomu přibíráme k statí této osamělý ostrov Island, jehož jsme se několika slovy dotkli již při Evropě západní.

Polouostrov Skandinavský, vůbec Skandinavií zvaný, jež ze všech polouostrovův evropských největší a prostírá se o rozloze 15° zeměpisné šířky k severu, jsa položen v zeměpisné délce Italie. Na západě koupají se jeho břehy v oceánu Atlantském, na východě v moři Baltském (die Ostsee), jehož severní část sluje zálivem Botenským (Bottnischer Meerbusen). Na jihu uzavírají záliv tento ostrovy Alandské (č. Olandské), Rusku náležité a zvláštním hustým sdružením jednotlivých výsep nad jiná souostroví vynikající, k nimž připojují se i skalnaté, daleko do moře vbíhající ostrohy švédské a výspy jihozápadního Čuchonska. Mnohem jižněji uprostřed vlastního moře Baltského nalézají se švédské ostrovy Oeland (13·75 □ myriametrů) a Gottland (31·4 □ myriametrů), na němž zdvihá se vápenná plasa do výše 65 m.; Oeland oddělen jest od pobřeží švédského úzkým průlivem čili sundem Kalmarským. Mezi Skandinavií a polouostrovem Kymbrickým, od něhož východně zdvihá se z mořských vln Dánské souostroví, vlní se Kattegat úzkým Sundem a oběma Belty (Větším i Menším) s mořem Baltským souvislý, severněji pak Skager Rak, kterýž odsílá k severu na rozhraní švédskonorské Fjord Christiánský. V nejzazším pozadí tohoto Fjordu usmívá se uprostřed utěšené i půvabné krajiny Christiania, hlavní město norské. Zde počíná tvoření se Fjordů, přední to vlastnost pomorí norského, kteráž chybí Baltskému pomorí švédskému, jehož pobřeží podrobena jest stálému zdvihání.

Od Christianie po Stavanger, podél mysu Lindesnaesa, jsou Fjordy poměrem malé; pouze Lyse-Fjord blíže jmenovaného obchodního města vniká hlouběji do země. Avšak odtud k severu jest pomorí naskrze rozekláno, rozerváno, při tom, jako na západním pomorí Skotském, obklíčeno nesčíslnými ostrůvky a výspami, Skaery (č. Šery) zvanými, kteréž lze pokládati za odtržené členy souše. Nejznamenitější fjordy jižního Norska jsou Hardanský a Sogneský; jejich srázné, převysoké stěny pobřežné spadají mnohdy i pod hladinou mořskou do značné hloubi. Čím dále spějeme k točně, tím přibývá i šíře fjordů, zvláště za severním koutem točnovým, který prostupuje na přích Skandinavií. Zde prostírají se ostrovy a skaery až 60 km. daleko od souše a tvoří mezi sebou nesčetné množství mělčin, na nichž za bouřlivého povětří objevuje se převeliké množství rozpěněných příbojů mořských. Na 67½° s. š. počíná větší skupení hornatých ostrovů; toť jsou Lofoty, při nichž každoročně provozuje se velmi výnosné rybářství na pobřežní ne stejně široké mělčině. Zde nalézá se také mezi ostrovy

Moskøe a Moskøennes vír Maelský nebo také Moskøeským zvaný, zvláště za severozápadních větrů nebezpečný. Z fjordů severních vynikají a svou šířkou i délkou zmínky hodny jsou fjordy Lyngenský, Kvenanský, Altenský, Porsanský (Porsanger-Fjord), Laxský a Tanaský. Na ostrově Mageroe, zavírajícím západní východ z fjordu Porsanského, spadá srážně a výše 308 m. do moře okolního mys Severní (Nordcap), tvoře nejsevernější cípek evropský. *) Avšak díky Golskému proudu, kterýž své teplé vody vede až po břehy norské, těší se toto pomorí jistě mírným oceanským podnebím, ač jest již v točnové poloze. Povaha pobřeží a Golský proud jsou také značnou příčinou neobyčejného vodního bohatství této země. „Kouřice se zdvihají se nad mořem vodní výpary, až je západní vítr odnese do nitra země; avšak jim není lze přejíti studené vysoké pláně nitrozemské, nýbrž nuceny jsou usazovati se na vysokých skalách, které nedopouštějí prosakování. Tím vznikají vůbec jezera horská, která vody své zase ručním tokem odsílají k moři.**)

Polouostrov Skandinavský skládá se z obrovské skalní pláně, která se zdvihá na západní straně království norského značnou výšinou srážně k moři spadající. Pravých pásem horských v míře, jak slovu tomu obyčejně rozumíme, v Skandinavii není; též i vysoký souvislý horský hřbet Kjölů (č. Čělů), který prý dělí obě sesterská království, vyskytuje se pouze v domněnkách. Často jsou prorvány zpousty horské příčnými údolními, které ruší jejich souvislost, tak že převládající tvar jsou vysoké roviny, vedlejší pak nižší krajina a po výtce těsná údolí. Východní hranici největšího středního povýšení země slušeno hledati v pruhu, který jde o vzdálenosti 80—100 km. téměř rovnoběžně se západním pobřežím; teprve u Jäder (58°50' s. š.) ustupují skalní zpousty více do nitra země. Průsek polouostrova Skandinavského lze tudíž vůbec hledati v přímce, kteráž počínajíc u západních břehů rychle se vznáší do 1300 m., pak přetíná vysokou rovinu, sotva čtvrt všeho průseku zabírající, a konečně poměrem volný a mírný projevuje sklon k východním břehům švédským. ***) Šíré hřbety čili plasy horské, zvané „pole“ čili Fjeldy (= das Feld, Kvilda v Šumavě), mají na severu výše 490—650, ve středu a na jihu 800—1130 m. výše nadmořské, nad nimi pak zdvihají se po různu jednotlivé kupy a vrcholky. Z těchto nejznamenitější jsou na severu Sulitelma (1625 m.), Snehättan (2340 m.), na Dovrefjeldu a Store Galdhøpig čili Ymesfjeld (2663 m.), spolu nejvyšší skalní zpousta norských velehor i vši severní Evropy. Vrchol tento zdvihá se uprostřed horské krajiny, která v novějším čase proslula jménem Jotunfjeldů čili Velehor v pravém slova ponětí.

*) O povaze pobřeží norského viz: A. Vibe: Küsten und Meer Norwegens. Gotha 1860, 4°.

**) C. Schreiber na j. m., str. 222—223.

***) A. Vibe na m. n., str. 3.

Žádná vysočina evropská nepředčí vysočinu Skandinávskou děsnou a spolu vznešenou poustkou. Horstvo skandinávské jest rozerváno a rozryto jako Alpy, plno děsných propastí a hlubokých roklí, bohato šperkem pohorských jezer, které bývají obyčejně uzavřeny sráznými stěnami skalními, bohato i množstvím dravých burácivých řek a potoků, kteréž působí neobyčejné bohatství vodní, pokryto porůznu roztrousenými úlomky a troskami skalními a mohutnými ledovci; též nenedostává se lavin. Poněvadž pak úzké a hluboké rýhy údolní tak dle mizejí uprostřed nedozírné rozsáhlosti vši zpousty horské, naskytují se v Skandinavii krajinné obrazy prajiného rázu a působí v mysli lidské zcela jiné dojmy než jiné hornatiny; v nichž, jako na př. v Alpách, údolí rozsahem svým jsou částí přední, zvýšení pak teprve částí druhou. Vystoupí-li severan norský z údolí říčního anebo z okolí některého fjordu a rozhlíží se kolem po ploše pohorské, tu šíří se před jeho očima šir i dál nesmírná poušť. Norské slovo heidi značí původně též jak německé „Haide“, totiž šrou, stromůprázdnou pustinu. Ježto pak podobné pustiny nalézají se v Norsku pouze na výšinách, tu stalo se prodlením dob, že pojem poustky přešel na pojem výšiny, a Nor srozumívá nyní jménem „heidi“ nejen pustinu pohorskou, nýbrž i vrcholkové tvary čili zkrátka nějakou horu. Avšak „jeti pustinou“ („über die Haide fahren“) značí také v Norsku přestoupiti přímo výšinu z nějakého údolí, nalézá-li se výšina nad patrem stromovým. Zůstává-li však výšina ještě níže hranice vzrůstu stromového, užívají obratu slovného „přes les jeti“ („over skogen“), a pakli se tato lysá, stromů prázdná vysoká pole rozsahem šíří, slují viddene (= širé pláně). Jest však třeba po více dnů blouditi a putovati po těchto horských stezkách aneb aspoň čisti vypravování o nějaké „cestě heidou“, abychom přesvědčili se a seznali dobře hrůzy, které na nehostinných oněch výšinách panují a mnohdy z nenadání pocestného obklopují. Ve východních krajích norských užívá se o jízdě pohořím obratu „over kjölen“ (přes brk jeti, „über den Kiel fahren“); odtud pak pochodí pojmenování Kjöl, jakožto jméno domnělého mezihoří, které odděluje Norsko a Švédsko.

S plasovitým útvarem všeho horstva shodují se i vodopisné poměry Skandinavie. Polouostrov tento jestli skutečnou plání jezerní.

Byli jsme již výše udali, kterak povstávají jezera tato, jež na východě i západě k moři odslajjí početné toky čili elfy. Řeky tyto ovšem dosahují pouze na východní, švédské straně jakéhosi rozvoje a jsou to vlastně řady říčních jezer, norských vande zvaných, spojených krátkými peřejemi, které mnohdy nabývají podoby velkých vodopádů. Snadno porozuměti jest, že způsob tento rychleji se provádí na straně západní, kdež sklon k moři místy zcela příkrý jest, než na

straně východní, ježto zde vysočina k moři Baltskému povolněji a po stupních spadá. Na straně západní vrhají se vody mnohdy jediným obrovským slapem bez přestávky s výše kolika set metrů; tamť nalézají se také největší kaskády norské, k nimž množstvím vody a velkolepostí i vznešeností zjevů slapy Alpské přirovná-vati lze není. Nikdež v Evropě nenalezeme podobných řitících se potoků, které by vrhaly se s tak ohromné výše anebo vynikaly tak mocným valem vody, jako Ringedal-Fosz a Vöring-Fosz (292 m.) v Hardanském okrese anebo velko-lepý Rjukan-Fosz v Telemarkách — „dýmavý slap“, toť drastické pojmenování v ohromná mračna pak se rozptýlující obrovské kaskády.

Nejvíce ovšem budí pozornost naši při Skandinávii obrovské tvary vodo-rovných rozměrů jejích. Naše středoevropská vysočina Alpská vleče se obloukem 1190 km. dlouhým z Rivieri di Ponente na pomorí Středozemském až do Dunaj-ského úvalu u Vídně. Avšak západní lem hornatiny Skandinávské od Lindesnaessa až po Mys severní, rozkládá se délkou o více 1830 km. Veškerá hmota této vys-očiny pokrývá plochu 5231 □ myriametrů, tedy o 550 □ myriametrů více než Alpy, Apenín a Pyreneje dohromady. Pojem o ohromné této velikosti u nás dosud ne-zdomácněl. V našich atlantech školských zobrazena jest Skandinavie na listu téže velikosti jako polouostrov Pyrenejský, Anglie, Francie nebo bývalé Turecko. Nor-ské vodojemy jezerní, jako Mjøsen nebo Falmund, které velikostí svou předčí Leman nebo jezero Bodamské, objevují se na mapách oněch nepatrně malým mě-řítkem. Délkou 220 km., která se rovná vzájemné vzdálenosti Mnichova a Heidel-berka, Verony a Innsbrucka, Plzně a České Třebové, vníká fjord Sogneský do trupu vysočiny Skandinávské. Gudbrandsdal, čistě to horské údolí od počátku až po konec svůj, prostírá se hlavním svým směrem od severozápadu ku jiho-východu zeměpisnou šířkou 3 1/2°. Přirovnámež se zjevy těmito rozměry délky údolí Rýnského neb Innuského, pokud obě k Alpám náležejí.*)

Skandinavie jest porostla hustými hvozdy, které však příliš utrpěly klučením a mýtním v dobách nejnovějších. Na mýtinách, táhnoucích se jako v Alpách podél jednotlivých řek, nalézají se lidská obyvaliště. K východu a jihu, jakž výše pověděno, níží se země a poskytuje svými travnatými rovinami příležitosti ku chovu dobytka. Daříť se tam největší část našich druhův ovocných, pak žito, ječmen, oves a zemáky až do 64° s. š. Až po tuto šířku sahá jižní část Švédska, která se rozpadá ve dva díly, Svealand čili vlastní Švédsko a Götaland nebo Gothland, kterýž obsahuje nej-jížnější, spolu i nejkrasší a nejhustěji obydlené částky polouostrov-ské. Tato část Švédska, jižně lože řeky Dal-Elfa položená, jest krajina jezernatá, v níž se nalézají veliké vodojemy jezer Wener-nského a Wetterského, pak půvaby krajinskými obestřené jezero Mälarské se 1300 ostrovy a hl. městem Stockholmem; jezero Mälarské u Stockholma souvisí s mořem Baltským. Jako v Norsku, kdež při pobřeží leží nejznamenitější místa země: Christiania, Christiansand, Stavanger, Bergen, Christiansund, Trondhjem (něm. Drontheim), Tromsø a Hammerfest (nej-severnější město evropské), naskytují se i nejřednější města švéd-ská, jako Stockholm, sídlo vysokých škol Uppsala, Norrkö-

*) M. Ruth v příloze „Augsb. Allg. Zeitung“ 6. srpna 1876, č. 219.

ping (č. Norčepiň), Kalmar, Lund (č. asi jako Lynn), Karlskrona, přední sídlo švédského námořnictva, Malmö, Göteborg (č. Jöteborj), Jönköping (č. Jönčepiň), Wexiö, Örebro po výtce v této nejvíce obdařené části polouostrova, některé též na pobřeží. Pouze málokterá značnější místa leží severně Dal-Elfa; sluší z nich uvést Gefle (č. Jefe) a Falun, památný svým bohatstvím mědné rudy.

Cestou do nitra země seznáme nejlépe ráz vnitřního Švédska.*) Kdož přicházejí z Kodaně blíží se švédskému pomorí u města Malmö, spozoruje za pěkné pohody neobyčejnou protivu mezi mizejícími břehy danskými, které okouzlujícím půvabem a mladistvou svěžestí oko naše povzbuzují, a mezi břehy švédskými, jež nezdají se svým krás přírodních prostým, téměř lysým zjevem a svým vážně mužným videm příliš nadějí vzbuzovati. „Země neohlašuje se malebnými hřebeny modrých hor, pestrými ostrovy a bílými městy; ani bys jí nerozezual od moře, kdyby nad nízké břehy nevynikalo několik majákův a stromů.“ Proto jest nejlépe, zúplna se sprostíti myšlenky, jakoby ve Švédsku, pokud jím nyní cesty se konají, zvláštních krás a velkolepých zjevů bylo lze shledati. Jsouť sice jednotlivá překrásná místa, zvláště Stockholm se svým okolím, též Jönköping při jezeře Wetterském; rovněž neopustí poutník Trollhätty, neučiniv si hlubokého i trvalého dojmu o velkoleposti slapů tamních; celkem však lze zemi sice zánímavou, nikoliv však krásnou a uchvacující nazývati, neboť velmi citelně jeví se nedostatek bylinné rozmanitosti a zjevů pohorských.

Mámet před sebou dvě zprávy o cestě do švédského vnitrozemí, které až podavatelé jejich sobě zajisté byli daleci, podivnou shodou líčení svého vynikají! Prvá pochází z pera dra. K. J. Jirečka**), kterýž popisuje cestu svou Švédskem jižním v tato slova: „O čtvrt na tři odjeli jsme s rychlovlakem, který kontinentální poštu za 17 hodin přináší z Malmö do Stockholma. Chvilí jede se podél moře. Dáleji nastává moře jiné, na němž místo zelených vln dmou se při lehkém větříku žluté vlny obilní. Nejjižnější část Švédska, tak zvaný Skåne (Skónsko, něm. Schonen), je totiž rovina jako severní Německo. Je to neúrodnější a nejlépe obydlená část celé říše. Lesův zde nevidíš, nýbrž jen rozsáhlá pole s vysokým obilím a neobyčejně bujnými brambory, vedle nich čerstvě zelené pastviny s pěknými koni a nejkrásnějším hovězím dobytkem, a mezi tím úhledné domky. Mezi polnostmi táhnou se křoviny, podél potokův vrby a topoly, a zde onde vystupují osamělé balvany nebo pohanské mohyly.“ Za stanicí Eslöfem „krajina rychle nabývá jiného rázu. Brzo spatřujeme lesnaté návrší a malé dolinky; lesův čím dále, tím více, až konečně opanují celou krajinu. Jsou to lesy dubové a především březové, hlavní to příznak nordického podnebí. Pod stromy ředé kamení, bujný jalovec, suchý vřes

*) Příhodné dílo jest Emila J. Jonasa: *Illustrirtes Reisen- und Skizzenbuch für Schweden*. Berlin 1875, 8°, 2. vyd. Týž spisovatel vydal podobné dílo o Norsku r. 1876.

**) Osvěta 1877, „K švédským jezerům“ str. 352 a slď.



VODOPÁD NORVEŽSKÝ.

a vysokolisté kapradí. Brzo však mizí i světlé lesy a na jejich místo nastupují černé bory. Mezi lesy zelenají se četné lučiny, ohražené hrubými ploty, které mne živě připomínaly na srbské vrlíky. Pod čerstvě zelenou travou probleskuje voda. Modré zvonky, žluté jestřábníky a červené vrbovky jediné bylo kvítí, které jsem v letu mohl rozeznati. Na kamenitých pastvinách v malebné skupiny se řadí vysoké křoviny jalovce. Ohromné prostory zaujaty jsou rašeliništi, jejichž nevládný povrch tolikéž zakryt jalovcem a vřesem. Zde onde vybírá se z nich rašelina k topení, v podobě černých cihel. Potok žádný neublá v těchto lesích; všechny tekuté vody zarostly jsou rákosím a pro nízký spád staly se téměř stojatými. Za to nemine hodina, aby vlak z hlubokého spánku nevyrušil nějaké krásné jezero. Viděl jsem toho dne asi dvacet jezer, velikých i malých, jedno krásnější nad druhé. Leknín a stulík houpají se s velikým svým listím a s bílými a žlutými



Slap Troilbäckský.

„vodními růžemi“ nad průsvitnými vodami; světlý listnatý rákos a jemné tmavé síti vyznačuje pobřežní mělčiny, a uprostřed jezera čarovná modrota rozlévá se po lehce rozčeřené hladině. Jen na větších jezerech větrem se dmoou vyšší vlny s rozpěným hřebenem. A obruba těch jezer — hustý les. Často mezi břizami a sosnami zahledneš na břehu jediné osamělé žluté políčko.“ Čím dále k severu, tím více ubývá rolí a chaos porůznu roztrousených balvanů stává se větším i rozmanitějším. Nechuději jeví se Småland (č. Smo-). „Po mnoho hodin nevidí se nic než dlouhopustý les, borovice, jedle, smrky a břizy, a mezi nimi zde onde truchlivá rašeliniště, kamenité pustiny s příšerně bílými pařezy a spoustami šerých balvanů. Nejdivočejší končina jest okolo stanice Vislandy. V hlubinách lesních mezi kmeny promodroují jezera. Zřídka kdy odpočine si oko, zemdlené touto stálou jednotvárností, pohledem na nějaké, pracně vydobytým kamením ohražené bramboriště. Ale živé duše neviděti ani v lese, ani na poli.“

Tak český pozorovatel. A téměř v táž slova popisuje jinou část jižního Švédska nejmenovaný dopisovatel „Švábského Merkuru“ ze dne 25. list. 1875: „Z Malmö vedla mne cesta, praví on, nejprve do Karlskrony, položené v jihovýchodní části země, kdež i umístěno jest válečné loďstvo švédské. Přes veliké zajízdky volil jsem k cestě své dráhu, poněvadž plavbou po moři mnohem později dostihneme cíle svého. Po několik hodin jede se rovinami skonskými, kteréž úrodností svou nijak neustupují nejpožehnanějším částkám Württemberska; pouze réva vinná chybí, ovoce pak pořádku se vyskytuje. Po tříhodinné jízdě železniční počíná se obraz měniti. Hlouběji a hlouběji vnikali jsme do švédského pralesa, Skog zvaného, v němž bylo nám setrvati, mimo některé jaksi oasám podobné trati, od desáté hodiny předpolední až do 8—9 hodiny večerní. Těmito oasami vyrozumívám dílem větší neb menší vzdělané lány uprostřed lesa, dílem stanice dražní, dílem jezera, kteráž poskytují neobyčejně rozkošných změn v nekonečné jednotvárnosti krajiny. Skog jest však drsný, neohrabaný průvodčí; skládá se po větce z lesa chvojného, bříz, vrb a sporých dubů. Země jest pokryta mechy, kapradinami, borůvkám a křovím brusinkovým. Avšak pod tímto kobercem spočívá tvrdá žula, kteráž tu a tam na den zeje mohutnými skalními balvany. Naše lesy jedlové činí milý dojem v mysl poutníkovu pořádkem a čistotou v nich panující; ne tak švédský Skog, kterýž poskytuje mnohdy na dlouhých tratech obraz dokonalého neladu. Tu leží kmeny, větve a letorostí stromů v pusté směsi na zemi, tam shlédne oko velikou černou rovinu, kdež oheň zuřil, aby vyhubeno bylo křoví půdu zakrývající. Uprostřed takového nehostinného místa stojí ještě ohněm zuhelnatělé kmeny stromů, 4—6' vysoké. A jaké ticho vládne zde v okolí! Ucho nezaslechne nejmenšího šelestu mimo šum ubíhajícího parovozu; oko marně namáhá se po delší čas, aby odkrylo nějaký zjev živoucí. A uprostřed tohoto lesa, uprostřed jeho hrůz a samoty, usadil se člověk: hned zde, hned onde zříme domek rudě natřený, kolem něho pak prostírá se větší menší role, kdež pěstují zemáky, ječmen a žito. Těžko vypsati, jak veliké práce třeba, aby tato půda stala se plodnou; nebo nejen nutno odstraniti křoví a stromy s dalekotáhlými jejich kořeny, nýbrž musí býti i skalní podklad půdy nejvýš pracně vylámán. Když kusy skal lámáním, kopáním a zdviháním byly pokud nejdále lze odstraněny, užívá se jich na mezích takové polnosti ku zřízení kamenného náspu, velmi vhodně upraveného, jímž má býti zamezeno vnikání zvěře do vzdělané části. Z Karlskrony cestoval jsem do Jönköpinge (č. Jönčepině), při čemž bylo

mi zpět jeti touže cestou až do Alvestada. Jízda z Alvestada až na blízko Jönköpinge neposkytuje mnoho zajímavého; jedeme téměř ustavičně Skogem, jehož krásy pouze v mysl lupičskou by přitažlivě působiti mohly. Avšak čím více se blížíme Jönköpingi, tím rozmanitější stává se krajina. Asi 4 hodiny před Jönköpingem překročuje dráha předěl mezi jižní rovinou a jezerem Wetterským a sklání se pak asi 220 m. až po Jönköping, kdež bylo třeba dílem skály prolámati, dílem nanést vysoké násypy k zaplnění hojných roklí. Mine-me úpravný Taberg (č. Taberj) a půvabnou Husquarnu a již blížíme se Jönköpingi a jezeru Wetterskému. Záhyb dráhy k západu otvírá zrakům našim náhle nádherný vodojem jezerní, nad jehož hladinou spočívá temné sinavo, v jehož jihu Jönköping a rozsáhlé trati vzdělané země, na západě pak a východě přívrší, jejichž čereny v mlhách dálky splývají. Přišel do města prodlel jsem ještě jednou při působivém zjevu a bezděky tanula na mysli mé podoba krajiny této s pobřežím jezera Bodamského. Ovšem schází Alpy jezeru Wetterskému, neboť jeho přívrší jsou sotva Alp zmenšenými obrazy; jinak zase není lze jezero Bodamské přirovnávati k velikolepému, podivuhodně modrému jezeru Wetterskému, které se prostírá od jihu k severu o délce 126 km., a jehož šířka drží 22-37 km.“

Zcela jiného rázu jest tak řečené Laponsko, kteréž prostírá se po severních částech Švédska a Norska až daleko k pomezí ruskému. Jest to vlast plachého soba a hledané kajky. V Norsku zabírá území laponské stift Tromsøe a severní část stiftu Thronhjemského, ve Švédsku větší díl tak řečeného Norrlanda; jestiž to zajisté nejméně vzdělaná a osídlená část říše, a rozeznáváme v ní Aselské, Umejské, Pitejské, Lulejské a Tornejské *) Laponsko.

Již téměř dvě století známy jsou nesmírné poklady, jež chová v sobě nejsevernější část Švédska, přičítaná provincii Norbottenské, jednak v ohromných lesích, které pokrývají 138 □ myriametrů, jednak v horách rudami nad míru bohatých, které drží v sobě místy až 90% železa. Železná ruda činí zde nesmírná i nevyčerpatelná ložiska uprostřed vrstev ruly a na mnohých místech vystupuje celými horami na den, ježto jen nepatrnou měrou zvětrání podléhá, vrstvy pak rulové brzy mizejí, byvše zubem času rozchodány. Jest to magnetovec v malých sdrúžených hráncích, odkudž veškerá hmota objevuje se podobou okrouhlou a jemnozrnným složením.

Útvar švédského Laponska jest jakýsi druh vysoké roviny. Rovina tato ve svých nejvyšších částech, tak řečených Fjällách, vykazuje místy srázné prahy čili stupně, účinek to holých kup a vysoko položených údolí; níže jest hornatinou lesem porostlou s rozvodími nepatrně povýšenými, kteráž volně se sklání k zálivu Bottenskému a na jeho pobřeží nabývá rázu mírně rozložené pahorkatiny. V území

*) Podlé řek Umeå, Piteå, Luleå a Torneå. Švédské å čti jako naše o.

Fjällském není lze pomýšleti na vzdělávání půdy příčinou nízké teploty, která zřídka kdy v létě nad nullu vystupuje. Jsou tyto Fjälly úplně holý; výjimku činí propasti a pohorské lázy, na nichž nalézáme chudé vrboví a zakrnělé břízy, pak teplejší okolí některých větších jezer, při nichž bříza ještě ve výši 640 m. n. m. jakýsi druh lesů tvoří. Vedle pomějícího květenstva, vynikajícího vzácnými druhy, jemnými i ozdobnými tvary, podivně temnou barvitostí, avšak jindy za nejkrasšími barvami tropickými, vyskytují se pouze nízké, plazivé zeliny, sporá i řídká tráva, rokytí a nesčíslné lišejníky, z nichž sobí lišejník (lichen rangiferinus), rostoucí nejčastěji na holých skalách a při samém pomezí věčného sněhu, jest přední podmínkou života lidského i živočišného, jenž zdomácněl jeho působením i v těchto nehostinných krajinách. S Fjällami souvisí okres severních lesů čarou, vedenou v Norbottch mezi 35—41° v. d. a 65—68° s. š., od Arjeplounge k Parkijauru,



Laponská krajina.

k severnímu konci Raneåträska, od farní vsi Gellivary Kallixelfem až po Vittangi a k Muonielfu v nejsevernější části okresu Pajalského — obvod to držící v sobě nejméně 138 □ myriametrů, jak jsme již výše pověděli. S okresem severních lesů splývá v jihovýchodních částech pomorí, již orbě přístupné, v němž zvláště patrně pozorovati lze známé zdvihání se jižní strany polouostrovské, ve shodu uváděné s klesáním severního pobřeží, které sice i v jižních částech polouostrovských se objevuje, avšak v rozměrech mnohem méně patrných. Bývalé dno mořské, jehož povahu podnes seznati lze, pokryto jest nyní širo rozprostřenými lučinami a pastvinami, na nichž po každoročních zátopách zůstávají četné, z Fjäll pochozí usazeniny. Veškero pomorí dlužno pokládati za plodnou půdu přes veškerý dalekotáhlé i bahnitě prostory lesní, v údolích pak říčních nalézá se více půdy k orbě příhodné, než kdekoli jinde ve Švédsku. *)

*) Dr. A. Dulk: Die schwedischen Lappmarken v „Ausland“ 1873, čís. 14, str. 263—264.

Polouostrov Skandinavský sahá ještě šířkou $4\frac{1}{2}^{\circ}$ za severní kruh točnový, při čemž jest podnebí těchto částek nad očekávání mírné. Avšak chybějí zde úplně pozvolné přechody jednotlivých ročních počasí, které činí nejznamenitější přednost střední Evropy. Vstoupením do pásma arktického objevuje se mnohem mocnější rozdíl podnební, než bychom dle obyčejných poměrů očekávali. Zde příhodné místo připomenouti, že čím více postupujeme k severu, tím větší jeví se rozdíl dne a noci.

Noci Trondhjemské neposkytují ještě žádného obrazu o nocích arktických. Již však na kruhu točnovém lze po několik týdnů viděti slunce zapadati sotva deset minut před půlnocí, při čemž světlo jeho jest poněkud zaslouženo, jakoby mrakem bylo zakryto. Deset minut po půlnoci vychází slunce opět na téměř, ovšem k severu položeném místě se světlem mnohem jasnějším. V krátkém mezdobí mezi západem a východem slunce objevují se noční mrazy, které však zapuzeny bývají v brzoce nově vzešlými paprsky. O den cesty více k severu, o stupeň šířky dále do nitra arktické zpousty objevuje se obraz zúplna různý, krásnější pohoda a prostá-li severní obloha mračen. Koule sluneční, jsouc méně rudá než u nás, sklání se o půlnoci nad obzorem, až jest od lemu jeho vzdálena délkou asi trojnásobného svého průměru; zde, zdá se, stojí tiše několik minut, načež opět se zdvihá a dále k východu pohybuje. Světlo sluneční a vedro za těchto nocí té moci dosahuje, že se třeba proti nim slunečníky opatřiti, ba, nepohybuje-li se vzduch, možno obyčejnými skelnými čočkami propáliti díry do vlněného šatu a nimi i dýmku zapáliti; přes to vše jest lze dívat se okem do slunce, ač ne bez jakéhosi bolestného pocitu. Čím dále k severu, tím výše položen jest nejnižší bod západu slunečního. V Tromsøe již rovná se vzdálenost nejnižšího bodu západu slunečního pěti- až šestinásobnému průměru koule sluneční. Týmž poměrem přibývá směrem k severu i délky době, v níž slunce nezapadá; v Hammerfestu trvá již doba tato za celý měsíc, na severním mysu od 14. května do 30. července, tedy 67 dní. Ovšem že ubývá za večerní doby světlu síly, avšak přece do $10\frac{1}{2}$ hodiny zůstává světlo v téže síle, po půlnoci pak lze pozorovati malíčky přírůstek. Světlo jest mírnější světla denního a vrhá teplý lesk zvláštní podoby na jezera a skály, o němž, kdož sám jeho neužřel, pojmu nedovede si učiniti. Velmi zajímavé jest pozorovati změny světelné po půlnoci; po půl jedné nabývá světlo bělavé barvitosti, kterou u nás lze pozorovati hodinu po slunce východu. Ptáci poletávají vúkolí, ryby provozují své vodní závody a živoucí příroda, zdá se, neví tak dobře o noci, jako příroda neživoucí. V Tromsøe stojí lidé v noci před svými domy a vypravují si jako ve dne; ovšem o dvou hodinách uléhají, avšak jen aby brzo opět vstali, nebo, zdá se téměř, že nočního odpočinku nepotřebují. Není také třeba připomínati, že uprostřed léta až po konec července neokáže se hvězda na obzoru arktickém, ani v krajinách jižněji položených, a měsíc že objevuje se zhola bledou podobou. Ovšem vše, co zde líčeno, vyskytuje se pouze za krásných jasných nocí; noci zachmuřené nejsou vzácnější než u nás a mnohdy připodí se pocestnému, že vrátil se z pouti arktické, neuviděv ani plnočasný slunce. Přirozeně následují po dlouhých dnech točnových rovněž dlouhé noci, vlastně jediná mnohdy i za kolik neděl trvající noc. Předzvěsti jakož i zakončením této noci jest mnohonedělní soumrak; po celou dobu soumraku i noci panuje tuhá zima, jejíž temno i děsnost měsíčním světlem a severní září mírněny bývají.

Točnový kruh dotýká se i nejsevernějšího cípu velikého ostrova Islanda ($1024 \square$ myriametrů), kterýž jest vzdálen pouze 200 km. od pobřeží zúplna arktického Grönlanda.

Ostrov tento jest nám sobě představovati jako výhradně sopečnou hornatinu, stromůprázdnou a děsnými pouštními oplývající, kdež

se střídají srázné skály, vysoké osněžené a ledem pokryté hory, početné ledovce, zde Jökull řečené, divé proudy a malá, však hluboká jezera na dně jícňů vyhaslých sopek. Na přič celého ostrova, od jihozápadu k severovýchodu, pne se pustá vysočina o průměrné výši 300—650 m. n. m., jejíž severní sklony, přechetnými fjordy prorýté, poskytují obrazu rozeklaného, srázného přímoří; severozápadní cíp dokona tvoří trojhranný polouostrov, který souvisí pouze úzkým isthmem s trupem ostrovským. Podnebí i na Islandě jest mnohem mírnější, než bychom usuzovali dle zeměpisné polohy. Avšak Konrád Maurer rozhodně odporuje domněnkám tvrdícím, že podnebí proti středověku stalo se drsnějším i chladnějším od té doby, co prý lesy byly vysekány. Mnohdy jest na Islandě léto velmi parné, jako r. 1871, a zase velmi mírná panuje zima, ku př. r. 1874—75. Osídlena jsou však pouze pobřeží a to po výtce na severu. Z vnitrozemských hor ledovci pokrytých jest ještě více dvaceti živých sopek, zejména Hekla (1560 m.) v jihu ostrovském, pak Vatna Jökull na jihovýchodě; sopka tato stala se pověstnou velkolepým vyvrháváním pemzy a popele z útrob svých, jež v březnu r. 1875 byly až do Skandinávie zanášeny.

V druhé polovici únorové r. 1875 vznikla nová sopka Askja v pohoří zvaném Dygyur-Jelden, které pne se severně Vatny Jökulla. Jow Thorkellson a Sigintur Kraksson, dva podnikaví Islandané, prozkoumali nejnověji tento sopečný okres a podařilo se jim, ovšem s nevypravitelným namáháním a nebezpečenstvím, sstoupiti do jícnu sopky Askje. Asi 1000 m. pod nejvyšším lemem kraje jícnového dospěli dna a nalézali se nyní na břehu jezera, vroucí vodou naplněného, které na prvý pohled zdálo se býti neobyčejné hloubky. V blíží jižního cípu jezerního byla půda prolámana děrami a rozsedinami, kteréž překážely v dalším vnikání tímto směrem, vešken pak prostor duněl ohlasem hlasitého podzemního hřímání. Severně velkého jícnu našli zkoumatelé otvor o šíři asi 200 m., kterýž zdál se býti i rovněž veliké hloubky, z něhož valily se husté massy sirnatých par, provázené ohlušujícím hlomozem.*) Dále praví prof. Johnstrupp, který sopku onu též ohledal, že lze do otvorů a propastí hlavního jícnu jen tehdy nahlédnouti, když vítr zapudí páry, které z početných otvorů jícnu asi 30 m. širokého vystupují. Tři malé ručeje na jižní straně svádí do sopečného jezírka, téměř zevšad asi 250 m. vysokými sráznými stěnami obklopeného,

*) „Ausland“ 1876, č. 34, str. 680.

vody vzniklé zhutněním páry. Nazelenalá voda jezerní má teplotu 22°. Kolem největšího k východu položeného jícnu nalézá se několik stop mocná vrstva pemzy, pod ní vrstva sněhu 6—10 m. vysoká. Jižní jícny vyvrhovaly šedou plzkou hlínu, která je činí nepřístupnými. Veliké balvany černého pískovce kolem sopek rozložené jsou důkazem síly, která ohromné tyto výbuchy působila. Jinak vyvrhováno bylo pouze bahno, ne láva, jako na poušti Myvatské. *)

K islandským zjevům sopečným slušno počítati i vřelá zřídla, řečená Geyser. Zřídla tato jsou po celém téměř ostrově rozšířena a vytryskují ob čas vřelými, ba mnohdy i vroucími vodami z rozsedlin, ukrytých v čedičových a trachytových massách pohorských. Příčinou úkazu toho jsou zhutněné páry, které s úžasnou rozpínavostí vody až do výše 30 m. vyhazují. Pamětihodny jsou i „hořící hory“ s kotlinami vroucím bahnem naplněnými, jinak také nazývané bahennými sopkami (Makkaluby čili Salsy), jichž žhavá voda s jekem z rozsedlin skalních vyvírající působí z mocných vrstev hlinitých kloktající močár, z něhož každé 3—4 hodiny větší menší částice do výše až 5 m. vymršťovány bývají. **)

Východní Evropa.

Východní Evropu můžeme také nazývati nížinou Slovanickou čili Sarmatskou, tato pak jest bezprostředním pokračováním nížiny dolnoněmecké. Nížina tato prostírá se od břehů Viselských a od východních úpatí Karpatských na východě až k moři Kaspijskému čili Chvalinskému a po pohoří Urálské, na severu od moře ledového a člena jeho moře Bílého až po Černé moře čili Pontos a hřebeny pohoří Kavkazského. Mezerou, která se šíří mezi jižní částí poledníkovým směrem se pnoucího pohoří Urálského a mořem Chvalinským, souvisí nížina tato, nepopíratelné to dno dávno vyschlého moře, se stepmi Sibiřskými a středoasijskými. Však veškerá obrovská tato pánev, nyní obsažená vesměs v imperii ruském, skládá se ze žulového podkladu, na němž spočívá vrstva hlíny, písku, slínu a vápna, 130—260 m. vysoká s částí činic nej-

*) Augsb. Allg. Zeitung ze dne 7. října 1876.

**) C. Schreiber na j. m., str. 219—220. — O Islandě srovn. Rich. F. Burton: Ultima Thule: a Summer in Iceland. V Londýně a Edinbuce 1875; Dr. Samuel Kneeland: An American in Iceland. Boston 1876, 12°; a Lord Vilém Watts: Across the Vatna Jökull; or scenes in Iceland, being a description of hither to unknown regions. V Londýně 1877, 8°.

úrodnější prst a zcela rozdílná od dna vyschlého moře, které kdysi pokrývalo asijské nížiny, neboť půda jejich skládá se po větce z písku, křemene a valounů. Nadmořský útvar této obrovské východoevropské nížiny, držící téměř 55.000 □ myriametrů plochy, jest velmi jednoduchý, ba jednotvárný. Pouze na přič prostoupena jest dvěma povýšeninami, Urálobaltskou a Urálokarpatskou, jež někdy zkrátka označují názvy jiho- a severourálského přívrší. Povýšeninami těmito rozdělena jest nížina veškerá ve tři částky: arktickou čili severní, střední a pontskou čili jižní. Severní přívrší nese na svých plochách předěl oblastí arktické a moře Chvalinského, dostupuje Volchoňským Lesem a Výšinou Valdajskou výšky 325 m. a pokračuje pak jakož jezernatá pláň na severozápadě do Východního Pruska. Jižní přívrší naproti tomu počíná Obščej Syrtem (t. obecným zvýšením) na jižní straně pohoří Urálského, táhne se odtud k Volze a odtud západně až po severovýchodní úpatí Karpatská. Počátek Obščej Syrta nalézá se na místě, které jest z nejzajímavějších po vší zeměkouli; nalézal se na prahu veliké sníženiny Aralskokaspijské, rozsahem svým z celé země největší.

Nejhlubší místo veliké této sníženiny zalévá moře Kaspijské, jen neprávem tak zvané a 4400 □ myriametrů plochy držící. Moře toto jest největší uzavřený vodojem jezerní, zbytek někdejšího vnitromoří evropského, které táhlo se od moře Černého až k moři ledovému. Pravděpodobno, že jezero toto povolným zdvižením se půdy sibiřské a turanské odloučeno bylo od zálivu Obského a jezera Aralského; později asi průlom Bospora způsobil, že vyschla šije mezi Pontem a vodstvem Chvalinským. Buďsi tak či onak, za nepochybné mítí sluší, že jezero Chvalinské jako jediný zbytek moře uprostřed rozlehlých krajín, ztratilo odpařováním větší části vod svých, kterouž ztrátu aby nahradily, nebyly s to přítoky jeho; důkaz toho shledáváme v zmenšení jeho objemu a pak v úkazu, že se hladina jeho snížila 25 m. níže hladiny černomořské. I lze při stálém ubývání vod očekávat, že se za mnohá století jezero toto promění v obrovský močár. Aby možnou změnu bylo lze předejiti, navrhl americký inženýr Spalding spojití průplavem moře Černé a Kaspijským. Předpokládáť smělý inženýr, že by valu vod do jezera z Černého moře odtékajících, dalo se s prospěchem užiti k usnadnění obřimského podniku. Aby pak hladina jezera Chvalinského do té míry se zvýšila jako Černé moře, navrhuje dále Spalding, aby se vedl Don místo přirozeného toku svého do Volhy, čímž by podlé jeho náhledu za 25 roků moře Chvalinské dosáhlo rovně s hladinou černomořskou.

Nad pomyslení veliké jest vodní bohatství východní Evropy. Ježto náš zemědělc zde největších rozměrů šířky i délky dosahuje, přirozeno, že i v Rusku vyskytují se nejznamenitější veletoky evropské.

Úhrnem počítá se desatero velkých souřící; z nich největší jest oblast Volhy čili Povolží (rozvoj Volhy 3190 km.), držící v sobě téměř čtvrtý díl vsí souše evropské. Veletok tento v Evropě nejdlejší a největší temení se v lese Volchoňském, stává se u Tvera splavným, ohýbá se náhle u Kazani k severu a u Sarepty, dříve

než vkročí do sníženiny Uralskokaspijské, k jihovýchodu. Sníženinou touto plyne v nepatrném, sotva známém spádu, oblévá četné ostrovy, činí přehojné tůně pobřežní a ústí se do jezera Chvalinského, deltem velmi rozvinutým a stále se zveličujícím, uprostřed něhož tak dle leží město Astrachaň. Mohutná levoboká pobočka Kama přivádí jí téměř všechny vody s východních skrání Urálských, vodná pak Oka s Moskvou a Klízmou přebytek vod nížiny velkoruské. Vedle Volhy vnímá Kaspijské moře ještě Urál čili Jaik, 1700 km. dlouhý. Jiné znamenitější veletoky ruské náležejí k oblasti Černomořské; jsou to Don, Dněpr, Bug a Dněstr, jimž všem prvé, než dosáhnou nížiny přímořské, jest prolomiti přívrší jihoruského. Dněpr a Dněstr tvoří ve svých průlomech početné jespy čili prahy (rusky porogy), které jsou velikou překážkou plavby; prahy Dněprovské daly jméno svobodné obci Kozáků Zaporožských. Don, nejvýchodnější z těchto řek, blíží se svým, k východu mocně zahýbajícím tokem řece Volze, jsa od ní na místě nejbližším sotva 60 km. vzdálen. Přijav na pravém břehu Donec, na levém Manyč, vlévá se Don níže Azova do mělkého moře Azovského, které polouostrovy Krymským a Tamanským jest odtrženo od moře Černého. Taganrog, Berdjansk a Kerč na soujmeném průlivu, spojujícím moře Černé s Azovským, jsou nejdůležitější přístavní města těchto končin. Počínajíc šíjí mezi Donem a Volgou rozléhají se k jihu až na úpatí Kavkazská rozsáhlé pahorkaté stepi, na nichž po výtce obývají kmenové Kalmyků. Západně polouostrova Krymského vlévají se do moře Černého řeky Dněpr, Bug a Dněstr, prvé dvě do krásného společného lómanu; mezi ústím Buga a Dněstra rozkládá se nádherné obchodní město Oděssa.

Severní pomoří Černomořské zabírá nevysoká planina, na východě k ústí Donskému mírně spadající, která však za to na severu do bařin Pripeckých dosti srážně se kloní; svah jižní k Černému moři jest celkem mírný. Zvláštností tamního útvaru půdy jest tvoření se jezerních tůní, jimiž všechna údolí, ba i nejnepatrnější, která se k jihu otvírají, blízko ústí svého naplněna jsou. Tůně tyto nazývají se vůbec lómany po způsobu jazyka řeckého, který zde byl dříve převládá; lómany tyto mají v sobě velmi mnoho látek solných, okolí pak jejich poskytuje solným rostlinám výborné půdy.

Ohledem k fysiognomii a rostlinnému zeměpisu dělí se veškera tato oblast v severní okres lesův a jižní step. Na břehu mořském, zvláště pak na březích jednotlivých lómanů, jest hojně rozšířena květena přímořská. Severně pobřeží mořského prostírá se šířkou téměř dvou stupňů zeměpisných okres stepný. Květen-

stvo dosavad nedotčené přírodní stepy označuje se zvláště hojným vyskytováním se rostlin kaviolovitých, pak thyrasy pastýřům velice protivné, již pouze na vlhkých místech ubývá; vedlé toho početné jiné trávy a zeliny projevují velikou rozmanitost tvarů listů svých i barev květových, která na našich středoevropských lučinách nikdy se neobjevuje. Avšak tento ráz květenstva lze dnešního dne pouze pozorovati ve větší vzdálenosti od moře i větších řek, neboť v blíži mořské buď jest bohatá půda stepní vůbec plodnou a dělnou učiněna, buď provozuje se tam hospodářství nepříhodné, ježto nejprve využijí půdy jako role až do úplného vysilení, načež vznikne z něho lada neb pastvina. Květenstvo těchto pastvin jest proti pestré nádhře květenstva stepného smutné a jednotvárné. Říčná údolí okresu stepného objevují na svém dně údolním, kteréž po výtce podléhá hojným zátopám, bujné množství šfovíkův a druhů prýscových, pak rostlin *Inula* *Helenium*, *Cephalaria tatarica*, *Bulias orientalis* atd. Černý topol dosahuje zde



Boulevard Oděský.

břehu mořského. Květenstvo skalnatých břehů říčných podobá se květenstvu srážného pobřeží mořského. Dále při řekách činí nezučné doubravy jakýsi přechod k obvodu lesnímu. Takovéto doubravy činí na všech stranách lem obvodu lesního, s počátku jsouce malé a osamocené, až teprve dále k severu v jediné tělo splývají. Nejčastěji se vyskytuje *Quercus sessiliflora*, ojediněle objevují se *Quercus pubescens* a *pedunculata*. V lesích dubových nalézá se mnoho roští a bujných zelin, které přiřítáme téměř vesměs k druhům středoevropským. Vedlé doubrav objevují se na rozhraní stepném i mocné hvozdy habří, jichž temnota nepouští chrastinám a zelinám vývoje, čímž, zdá se, předčívají i naše bukoviny. Teprve dále na severu vyskytují se bříza, jalovec a stromy chvojné; stromy chvojné nepřekračují k jihu čáry Brody, Charkov a Orenburk. *)

*) Anslund, 1875, čís. 5, str. 98.

Ježto právě obíráme se poměry jižního Ruska, naskytuje se nám nejlepší příležitost dotknouti se maličko polouostrova Krymského, do něhož vniká jihoruský obvod stepný. Vešker polouostrov jest rovinatý, pouze na jižním pobřeží, výtečnými přístavy slynoucím, pne se malebná Jaila čili Taurské pohoří, v němž se zdvihá Čatyr-Dagh do výše 1625 m. *)

Nejkrasších částí Krymu naučíme se znáti cestou ze slavné pevnosti Sebastopole do Yalty, položené na jihovýchodním pobřeží. Mostem přes řeku Černaju, která v soutkách Balaklavských na podobu úzké vodní niti jest zúžena, počínají krásy krajinné. Mezi jedlemi a březinami vine se cesta po pahorcích a pak dolů do údolí Baidarského, kteréž svými úrodnými poli, duby a vlaskými ořechy mile pobavuje oko, unavené pohledem na stromů-prázdné okolí Sebastopolské. Mocný dojem působí v mysl lidskou pohled na obrovskou bránu, sklenutou ze skal granitových, jichž pouze malou zacházkou v údolí lze dosáhnouti; když pak jí pronikneme, zíráme s mohutných úskalí na modravé moře 600 m. hluboko pod námi se vlnící. Právě protiva velkolepého a milokrásného, těsně vedlé sebe se objevujícího, poskytuje vedlé krásně rozvinutého pobřeží tak velikého půvabu krajinským zjevům Krymským. Zde úžasné na sebe nakupené skály, klepy a srázy, onde řady zelených pahorků, usměvavá údolí, přebujné bylinstvo. Hned vstupuje ten, hned zas onen zjev do popředí, v obou však případech působí obě protivou svojí dojem neobyčejný. Od brány Baidarské schází cesta sráznými zátočinami na rozsáhlou skalistou pláň a pak mezi mohutnými balvany skalními, jež v neladu jsou v okolí roztrouseny, jakoby byly rozházeny účinkem mocných pohybů zemských. Zde převládá rozhodně zjev divé velkoleposti, a pohled na divokrásný tento svět, zažitý za měsíčního svitu, jest z nejkrasších, jichž vůbec příroda poskytuje. Naproti tomu vede cesta od Alupky do Yalty jediným milosadem. Tu prostírají se nádherné hvozdy a svěží lučiny, vzácné rostliny a kvítky v obratníkové téměř bujnosti a krásné vinohrady po levé straně řadami hor obklíčené, kdežto po pravé straně šíří se blankytná hladina mořská. Na trati z Alupky do Yalty nalézá se množství letních sídel ruské šlechty. V Alupce jest velekrásný, pologothický palác knížete Voroncového, v Oriandě palác velkoknížete

*) O Krymu viz: F. Remy, die Krim in ethnographischer, landschaftlicher und hygienischer Beziehung. V Lipště a Oděsse 1872, 8° a J. Buchan Telfer: The Crimea and Transcaucasia. V Londýně 1876, 8°.

Konstantina, zbudovaný po způsobě Pompejské, se sloupovým řeckým a s nádvořími, okrášlenými freskovými malbami. Zvláště rozkošné místo jest Yalta; hory zde poněkud od moře ustupují, tak že město leží v jakémsi amfiteatru malebných pahorků. Dvakráte v témdni kotví zde parníky, příchozí z Oděssy, Krče neb Theodosie. *)

Severně polouostrova Krymského, mnohdy i po způsobě starých Taurským nazývaného, rozléhá se až po Dněpr šírá step Nogajská, část to výše dotčených stepí Černomořských, které na západě až po řeku Dněstr zasahují. Severně této stepi leží Ukrajina, protékána středním Dněprem, kteráž zabírá větší část Malé Rusi. Toť krajina, k níž se pojí překrásné upomínky slovanského junáctva. Zde, na ostrovích a prazích Dněprovských, rozvinul se od polou století XV. život nad jiné čilý, zde shromáždil se kolem nedobitků českých bratří Tábořských lid maloruský a jal se vésti stálý svatý boj s Tatarem, který z Krymu svojil si i Nogajskou step, i s Turkem, jenž z Balkánského polouostrova výbojně dorážel až po krajiny jiho-ruské. Zde žil volný stepi syn, zde orlím okem zíral na vlnící se moře vysokých trav, zde na Dněpru spouštěly se lehýnké čajky, aby z nenadání vybouřily rozmařilou Bachčisaraj neb hrdý Cárhrad, v rozkoších a rozmařilosti ukolébané. A když jun kozácký obětoval žití své svaté myšlénce boje s nevěřícími, sáhl do strun svých slepý pěvec a v milokrásných, půvabných i dojemných dumách velebil jeho ctnosti hrdinské i želel předčasného ač slavného skončení. — Krajina mezi Bugem a Dněstrem sluje Podolím, vlast mezi Dněstrem a Prutem Bessarabií, zvláště obilím bohatou. Obě tyto krajiny sousedí s rumunským Multanskem a rakouskými korunními zeměmi Haličí a Bukovinou, jichž útvar i daleko do Podolí pokračuje; má zejména Podolí pokračování východohalického přívrší, jež jsme byli nazvali plání Podolskou. Podolí i Bessarabie náležejí po větce k útvaru silurskému, zastoupenému zvláště hutným vápencem s četnými skamenělinami a hlinitou břidlicí. Na břidlicích hlinitých bezprostředně spočívá útvar křídový, buď křídový slín s křesavcem, buď zelený pískovec, a v temně hnědém, zhusta do zelena přecházejícím, tenkovrstvém fyllitu zapuštěny jsou často a u velikém počtu zvláštním způsobem vyhraněné kule fosforitu. Také Volyň sousedí s Haličí, krajina to dílem úrodná, dílem lesy a stepmi prostoupená; vody její po větce odtékají k severu do Pripeti, kteráž jest nejřednější pobočkou pravého břehu Dněprovského. Pripet protéká širými bařinami,

*) Wiener Abendpost ze dne 25. srpna 1876.

Rokytno řečenými, které prostírají se v západní Rusi od lože Dněprovského až do východních částí polských, na severu pak až po přívrší Urálskobaltské. Průplavy spojují zde Pripet se souřícím Němena a Visly a tudíž i Černé moře s vodami Baltskými.

Do pánve moře Baltského vlévají se všechny řeky, které tečení se na západním neb severozápadním svahu Urálskobaltského čili severoruského přívrší. Vyjimku činí pouze Visla (1040 km. dlouhá), která prýští se, jakž jsme již výše pověděli, v Jablunské části vysočiny Karpátské, svým však středním tokem protéká ruskou částí Polska i hlavním městem Varšavou. Vislu lze pokládati za západní hranici východní Evropy, kdežto Němen, ústící pode jménem Memel čili Rusz do lómanu Kurského, náleží k této již celým svým tokem (853 km.). Z lesa Volchoňského přichází Západní Dvina (Důna, 1040 km.), která otevřeným hrdlem u Rigy vlévá se do zátoky soujmenné. Němen a Dvina svlažují Litvu, krajinu plnou bařin a močárů, která se prostírá mezi mořem Baltským a močářem Rokytmem. V severním pořččí Západní Dviny, v Kuronsku, Livonsku a Estonsku, čili tak řečených Baltských zemích (Ostseeprovinzen) vyskytují se bařiny ještě více, a přecházejí konečně u velikou jezerní pláň Baltskou, kterou lze pokládati za přímé pokračování jezerní pláň severoněmecké. Nejznamenitější jezero těchto krajin jest veliké jezero Čudské čili Peipus, jehož jižní pokračování sluje jezerem Pskovským a jehož výtok Narva čili Narova vlévá se do čuchonského zálivu. Východně Čudského jezera jest jezero Ilmeňské, jehož odtok Volchov vlévá se do jezera Ladozského. Do téhož jezera valí se i Svirr z velikého, severovýchodně rozloženého jezera Onězského, výtok pak Ladogy jest mohutná, ač sotva 60 km. dlouhá Něva, na jejíchž březích a ústí rozkládá se nádherné moderní ruské hlavní město Petrohrad.

Železná dráha, která spojuje Varšavu s Petrohradem, protíná téměř na příč krajinu, jichž jsme se právě dotkli. Nejprve zanesse nás vlak do Západní čili Bílé Rusi, do gubernie Kovenské. Krajina tato slula dříve Žmudí (Samogitien) a plochu její pokrývají setby lnu, ještě však více obrovské lesy. Z gubernie Kovenské přijdeme do gubernie Vileňské, Němenem protékané, jehož pobřeží činí dojem poněkud příznivější. Rovněž jednotvárného rázu jako obě předešlé gubernie jest gubernie Vitebská, kdež střídají se s ornou půdou vřesoviska a rozlehlé lesy březové. Teprve přišedše do gubernie Pskovské přicházíme i do pravé Velké Rusi, hlavní to části staré říše, a jest nám nyní oko zvykatí zjevům, které mnohdy za dlouhé hodiny se nemění. Jedeme rovně rozsáhlými lesy, z nichž velmi zřídka nám kyne pravá ruská ves, několik to dřevěných chat, prkny krytých, z jichž slemen volně prodírá se na ven dým. Nehostinné tyto kraje, v jichž nekonečných pralesích volně a bez překážky bytují huňatý medvěd, vlk a los,

kdež zubr může se pohodlně provalovati v početných močárech, sahají bez přetržení až do gubernie Petrohradské čili někdejší krajiny Ingrelské (Ingrelj, Ingermannland).*)

Rusko severozápadní má spolu největší jezera zemědělu našeho. Mezi Něvou a zátokou Onězskou moře Bílého vlní se rozsáhlé hladiny jezer Ladogy (1827 □ myriametrů) a Oněgy, severně pak tohoto veliká řada větších menších vodojemů, kteréž prostírají se podél Bílého moře k severu až na polouostrov Kolu a končí velikým jezerem Enarským v ruském Laponsku; jezero toto odsílá vody své ložem Pasvig-Elfa do fjordu Waranzského. Předěl dosti patrná odděluje tento soubor jezer od skalnaté jezerní pláně Čuchonské čili Finnské, která v sobě drží uzavřenou skupinu mnoha set jezer, pokrývajících téměř jednu desítinu všeho povrchu Čuchonského. Jezera tato jsou zmenšeným obrazem soujmu jezer severoamerických.

Krajina čuchonská označena jest neobyčejným rázem melancholickým, jest ticha, života téměř prosta, poněvadž spoře obydlena, temny jsou její lesy, ještě temnější jezera její. Hledíme-li s člunu do hlubiny jezera kteréhokoliv, zdá se nám voda býti i za nejjasnějšího bezchmurného nebe úplně černou, třeba i byla do hloubky až tři m. průhledna. Jen tehdy, zíráme-li s výšky nějaké šikmo do vodní plochy, nabývá odrazem barvy modré. Mnohá z jezer těchto ovšem spolu splývají, jiná zase spojena jsou průplavy, a tak lze přijíti z jednoho k druhému, až konečně nalézáme se ve vodách největšího jezera čuchonského Saimy, jehož odtok, Wucken nebo Wocka zvaný, činí nejmohutnější peřej v Evropě. Jezera, skály a lesy jedlové — tak lze třemi slovy označiti povahu Čuchonska. Sporné pruhy úrodné země, s části jen namáhavě odňaté skalám a lesům (spalováním a klučením hvozdu nebo vypuštěním vod) a roztrousené ležící mezi lesy a vodami zakrývají tu a tam chudý ráz této země; při tom myslemež si na blízkou těchto ozetých polí tu a tam malou ves nebo osamělý dvorec a kolem obydlí vždy množství větších menších dřevěných chat, neboť Čuchonec staví si pro každý nový předmět hospodářství svého, pro každou novou krávu nebo nový vozík, jež si opatří, nové přístřeší; myslemež si na tichých lesních nebo polních cestách někdy malého, než hbitého koně, jenž táhne malý vozík a jež rusovlasý, schoulený Čuchonec krátkým bičem, zvláštního

*) Theodor hrabě Leublfing: Wanderungen im westlichen Russland. V Lipště 1875, 8°, str. 29—31.

druhu mlaskáním nebo monotonním voláním hāvone! hāvone! (koní, koní) pobádá; myslemež si dále ke jezeře buď člun rybářský, buď dýmající stroj, který vleče s sebou dlouhou řadu pltí nebo obtěžkanou zbožím loď nákladní — složmež pak jednotlivé tyto obrazy v jediný celkový obraz krajiny a učiníme si aspoň přibližný pojem o zvláštní povaze vlasti Čuchonců. Ovšem že v zimě s bílým povlakem sněžným prostírá se nad jejím povrchem i mlčení smrti; pouze osamělé sáně, tu a tam z chýše vystupující kouř, zajíc, který probíhá polemí, nebo vrána, která s křikem letí od lesa k lesu, prozrazují jakýsi život u hřbitovněm tichu. Velmi chudá krajina provází cestujícího, kterýž jede drahou z Viborka do Helsingforsu. Nespozorujemeť totiž v ohromných hvozdech, jimiž nám bez přetržení jeti jest, stromu staršího více než 15—20 let. Kdyby nebylo skal s jich vetnými, mechatými hlavami, bylo by lze zemi čuchonské přisuzovati poměrně malé stáří. Železniční pokrok jest ukrutným nepřítelem lesův a silnějších, vysoko zrostlých kmenů. Hnedle dožije se toho Čuchonsko, že bude slouti „lesem“ porostlina, která dosud nedosahuje výšky muže, jako se již děje na střední Rusi. Železnou dráhu bylo třeba na mnohých místech vésti průkopy v útvaru žulovém; tyto průkopy a zářezy osvědčují, že jest žulový podklad terrain moutonné, jakž říkají Francouzové. Vidu hornatiny ve vlastním slova ponětí Čuchonsko neposkytuje, což zvláště seznati lze shlížením s vyšších bodů povrchu. V jižní polovici Čuchonska pnou se některé ač sporé vrchy nad 150 m. Naplavenina, již Čuchonsko jest pokryto, vzniklá zvětřením a rozkladem různých zde se vyskytujících žul, jest po výtce od podoby hrubšího neb jemnějšího písku, kterýž na některých místech kupí se do vysokých náspů, podobných středoevropským přesypům. V písku tomto shledati lze početné balvany a valouny, nezřídka i kamení, o němž není lze říci, odkud by pocházelo. Na hřebtech vysokých skal nalézají se ojedinelé balvany, rozryté a omšené, kteréž jsou bezpochyby zbytky větších skupenství. *)

Na severu splývá Čuchonsko s krajinou nad jiné nehostinnou, s polouostrovem Kolou. Jest to krajina s plochým, jednotvárným pobřežím bez patrnějších zátok nebo fjordů, pohledu pošmurného i chudého. Přímoří její, k severnímu moři ledovému obrácené, sluje břehem Murmanským nebo Laponským Přímořím. Na jihu vniká daleko do země huba Kandalašská, jedna z tří velikých zátok moře Bílého. Zátoka Onězská, tak díc posetá skalami a ostrovy,

*) Bulletin de la Soc. Imp. des Naturalistes de Moscou 1874.

mezi nimiž nalézají se výspy Solovecké, činí jižní část moře Bílého, Dvinská pak zátoka část východní. Do této zátoky vlévá se Severní Dvina, 1190 km. dlouhá, která vzniká souvodní dvou znamenitých řek zřídelných, Suchony s Jugem a Vyčegdy, které vesměs prýstí se na povýšenině Urálskobaltské. Na ústí Severní Dviny leží v kraji velmi smutném obchodní město a tržiště severu Archangelsk. Neméně pošmurná krajina rozestírá se na východě Bílého moře. Polouostrov Kanin jest lednatá poustka, jejíž rovinatou jednotvárností maličko ruší vršek Samokovskija; zde jest vlast Samo-



Chýše Samojské.

jedů, jediných to „divochův“ evropských, kteří potulují se od zátoky Dvinské až daleko na východ po Obský záliv v severní Asii. *) Východní břehy Kaninské činí Českaja huba, severně pak leží v ledovém moři ostrov Kolgujev (č. Kal-). Na nejzazším pomezí evropském činí ostrov Vajgač přechod k arktickému dvojostroví Nové Země (Novaja Zemlja).

Vedle dotčené již Severní Dviny náleží ještě z ruských veletoků k oblasti arktické Mezeň a Pečora. Mezeň činí ústím svým zvláštní zátoku moře Bílého, Pečora temení se v Urálu a po toku 965 km. dlouhém vlévá se četnými rameny do

*) Viz Heřman a Karel Anbel: Ein Polarsommer. Reise nach Lappland und Kanin, Lipsko 1874, 8°.

moře Ledového. Téměř až po 61° s. š. jest půda více méně přízniva pěstování všech druhů obilních; v dalších 2—3° daří se obilí jenom v některých částech, dále pak k severu prostírají se nekonečné močáry čili tundry, v nichž zvolna bylinstvo mizí. Půda sama zůstává v neveliké hloubi i v létě zamrzlá. Nesmírné pralesy severních tanních končin, skládající se z modřínův a jiných jehličnatých stromů, mezi nimiž vyskytuje se zhusta břiza, pravý strom severu, ač by na pohled jemnou se zdála, též i vrba, mizejí tím více, čím dále k severu vnikáme, až konečně končí se tvary převelice zakrnělými. Rozlehlé plochy, chudými travami, jahodínami a četnými mechy porostlé, činí přechod do ledových močárů tundry, v polárních krajích rozestřené. Tundry počínají u města Mezeně, kdež břehy řeky soujmenné ještě lemovány jsou některými křovisky, a prostírají se podobou nepřetržité poušti daleko za Pečoru. Na severu vystupuje na den holá žula, k jihu však mizí půda v nesmírných prostorách bažinných. Tundry skládají se ze souvislé i houpaté zpousty, kteráž místy účinkem bojně přimíslených rudných částí nabývá hnědorudého zbarvení, rezu podobného, místy pak zase pokryta jest bílým mechem sobím. Mech tento jest hlavní potravou předěležitých pro končiny tyto sobů, mech islandský jest zase přední potravou Laponcův a Samojeďů. V končinách těchto již i zhusta objevuje se bílý medvěd, vedlé něho mají zde domov svůj tulení, mrži, severní lišky, rackové a kajky. Zima trvá zde zplna osm měsíců, takže bývá moře od konce září až do polou června pokryto korou ledovou. Zima dosáhne někdy výše 32° R. Nejteplejší dny s průměrnou teplotou + 2° R. vyskytují se v červenci. Ač pak zde slunce v létě buď pouze na krátký čas mizí, buď vůbec nezapadá, přece není lze paprskům jeho, aby bylinstvo vzrušily z jeho zakrnělosti. V těchto liduprázdných končinách objevují se nejrozmantější zjevy přírodní, pro něž severané mají vesměs zvláštní pojmenování. Pádem nazývají husté sněžení, kdež chmury sněhové nebe úplně zahalují, „ponosucha“ sluje prudký vítr, který naváté zpousty sněhové po rovině rozptyluje podobou malých pahorků, mnohdy pak činí i vyšší hory a přirozené v nich dutiny, tak že žádný člověk nepozná minulého tvaru krajiny. Chivus jest sněžná bouře, vyskytující se pouze v točnových krajinách a na přímoří. *)

Téměř na 70° s. š. nalézá se nejsevernější cíp evropského Ruska blíže východních vrat úzkého Jugorského průlivu, který odlučuje od pevniny ostrov Vajgač a činí spojení Ledového moře s mořem Karským. Zátokou moře Karského jest huba Karská, při níž končí nejsevernější výstřelky pohoří Urálského.

Obrovské mezihoří Urálské, jež činí přirozenou mezi Evropy a Asie, vleče se šířkou 18 stupňů zeměpisných, o délce 3700 km., od břehů moře Karského až po město Orenburk, a skládá se z mnohých, nemnoho od sebe vzdálených pásem souběžných, jichž přibývá směrem k jihu. Obyčejně dělíme Urál do tří částí: 1. v severní čili ostjacký nebo samojedský Urál, 2. v střední čili vogulský a 3. v jižní čili baškyrský Urál. Severní pásmo Urálské dělí o délce více 1000 km. gubernii Archangelskou a Vologdanskou od Sibíře, počíná při průlivu Jugorském nízkými hřebety a táhne se až po vrchovisko Pečorské. Hřbet dosahuje zde výše 1300—1700 m., jest bezlesý, místy úplně lysý, skalistý, rozeklán a rozryt početnými roklemi i stržemi. Po straně sibiřské temení se mnohé pobočky řeky Obi, po straně evrop-

*) Lankenau a Oelsnitz: Das heutige Russland. V Lipště 1876, 8° str. 65—71.

ské Kara a Pečora. Severní řeky jsou vesměs rázu stejného; vřídla svá mají v močárech, plouží se s počátku v mělkých i úzkých žlabích, sesilují se přijetím horských bystřic, ubírají se hlubšími koryty, stávají se bystřejšími a činí buď při ústí svém mělčiny a písčiny, buď zanikají v bařinách. K pustému Urálu severnímu připojuje se Urál střední, kterýž Deneškiným Kamenem pne se do výše 1633 m. a na asijských svých úklonech oplývá největším skoro bohactvím rudným na světě. Toť vlast korundů, safírů, hyacinthů, granátů, topasů, beryllův a turmalínův; odtud přinesl Humboldt ruské carevně prvé jí připověděné démanty; zde nalézají se nepřebírané poklady zlata, platiny, mědi i železa. Na západních svazích pak rozkládají se převeliká ložiska kamenného uhlí, vyskytující se i v nejhlubších vrstvách útvaru i nad nimi; počet ložisk kamenouhelných jest tudíž v Urálu větší než v ústředních slojích ruských, též lepší jest jakost jeho i neužívá se ho pouze palivem, nýbrž hodí se ku pracím kovoliteckým. Kamenouhelné vrstvy Urálské, od severu k jihu rozprostřené, proryty jsou na přič od východu k západu četnými levostrannými pobočkami řeky Kamy, které na Urálu vznikají a v dolních tocích svých jsou po větce splavny, s vrstvami pak uhelnými shodují se i mocné couky výtečné rudy železné. V středním Urálu již se nevyskytují ostré hřebeny neb osamělé štíty horské. Jednotlivé zvýšeniny, z nichž jedna druhou v mnohonásobných měrách převyšuje, jsou široké a na mnoze dlouhé, mnohdy hustým lesem porostlé hřbety s povrchem po větce plasovitým, střední pak výška jejich nepřesahuje mnohem 670 m. Podivný jest směr řek, jež mají v Urálu své vrchovisko. Všecky řeky totiž, které vznikají na západních sklonech středního Urálu, tekou od jihu k severu, řeky pak, které na východních úbočích mají původ svůj, plynou od severu k jihu. Ony náležejí k oblasti Volzské, tyto k pořící Obskému. S poledníkovým směrem všeho pohoří shoduje se dle soudu prof. Ferdinanda Hochstettra geologický sklad vrstev i vnitřní zbudování. Veškerý usazeniny, které se objevují na západních úpatích, kloní se směrem od severu k jihu a vyskytují se v úzkých pásmech, jichž souběžnost v každé zeměznalecké mappě Urálského pohoří uznamenati můžeme. Naproti tomu spadají východní sklony mnohem prudčeji a patrně lze seznati, že vzrušena jsou pravidla skladu jednotlivých vrstev; souvislost dřevního hromadného zdvihání se vrstev přerušena byla pohybem, který směřoval od severu k jihu*). Středním Urálem, spolu

*) F. v. Hochstetter: Über den Ural. V Berlíně 1873, 8°.

nejvyšší částí všeho horstva, přechází silnice vedoucí do Jekaterinburka, a učiněn jest návrh, aby po směru jejím zřízena byla železná dráha, při čemž dává se tomu, že příroda velikých překážek nebude v cestu klásti. Jižní čili baškyrský Urál rozstupuje se třemi vějířovitými pásmy k jihozápadu, jichž průměrná výška obnáší 450 až 600 m., jednotlivá pásma tato proryta jsou bystřicemi, které stékají ku Kamským pobočkám Utě a Bělaji. V západním pásmě, opodál vrchoviska Bělajina, pne se nejvyšší vrchol Imerel do výše 1536 m.; vedlé něho vyniká Taganaj (1069 m.) na obzoru Zlatoustském. I tato část Urálu oplývá soli a mnohými rudami.

Minerální poklady, ukryté v útrokách Urálských, přivádějí k pravému poznání rudného bohatví říše ruské. Bohactví toto není však omezeno pouze tímto pohořím, nýbrž jest jím veškerá východní Evropa hojně obdařena. Na zlato doluje se vedlé Urálu i v Čuchonsku a ruském Laponsku; na Volyni nalézají se rozsáhlá ložiska vzácného labradoritu, který jediné v Rusku se objevuje; nejdůležitější ovšem jsou nesmírně báně kamenouhelné, které mimo Urál vyskytují se na střední Rusi o prostote 180 □ myriametrů, pak v úvodí Donce a v Zákavkazstě. Uhlí obou prve uvedených okresů náleží sice období uhlí kamenného, avšak není lze ho přičítati pravému útvaru uhelnému, nýbrž maličko starší době vrstev Kulmských; uhlí zákavkazské jest z útvaru liasového, tudíž náleží k mnohem mladším vrstvám jurským.*) S poklady mineralnými shoduje se i rozmanitost plodín říše živočišné i rostlinné, při čemž rozhoduje veliká rozlehlost říše o 35 stupních šířky zeměpisné a tím způsobená různost podnebí.

Veliká nížina slovanská nalézá se právě na rozhraní oceánského podnebí západoevropského a suchozemského podnebí středoasijského; tudíž přibývá chladna měrou nenepatrnou od jihozápadu k severovýchodu. Ukaz tento nejlépe lze znamenati přirovnáním některých míst, ležících na téže šířce zeměpisné. Petrohrad se svými tuhými zimami leží na téže šířce jako ostrovy Shetlandské; Moskva se svým ještě drsnějším podnebím, ač leží jižněji ovšem i východněji nežli Petrohrad, jest na téže šířce s Edinburkem, jehož pohoda jest velmi mírná. Naproti tomu jeví se podnební poměry mnohem příznivěji na nejzazším jihu; avšak i na severu jsou léta do úžehu parna, jako vůbec ve všech krajích vnitrozemských. „Žádná země evropská,“ usuzuje velmi dobře hrabě Leublfing, „nebývá v cizině, zvláště v Němcích, posuzována a tak malými vědomostmi o různostech podnebních jako Rusko. Vůbec rozšířeno jest domnění, že v Rusku panuje stálý chlad, a namítne-li kdo, že ovšem jest tak po dobu zimní, bývá mu odpovědí krčení ramenou nedověrné. Zkrátka zneuznává se, že podnebí ohromné říše, rozprostřené o zeměpisné šíři 40 stupňů, objevuje veškerý odstín teploty, od lazuru, jenž klene se nad břehy Gardskými a nížinou Pádkou, až po nepřístupné ledy krajin točnových, kde i rtuť po mnohé měsíce zamrzá a stává se kovokujnou.“ Pršek v oblasti suchozemského podnebí načítě ubývá a ve shodě s množstvím pršek a tepla běže se vpřed bylinstvo a živočišstvo. Abychom nabylí lepšího přehledu, dělíme obyčejně východní Evropu ve čtyři, podstatně se od sebe lišící části. V prvním pásmě, v pásmě arktickém čili točnovém, není zhola lesů; pásmo toto nedává ni jedinému druhu stromů zdárného vývoje, nemnohé pak druhy, zde se vyskytující, jsou podobny nelepě a mnohdy zakrňují podobou nízkých i plazivých křovisek. Veškeru plodivost půdy zahrnují mechy, lišejníky a jahodiny; většinou výtěžku není lze dosáti ani zemědělstvím. Zvířena objevuje se pouze několika čeledmi; vyskytují se zde psi, sobi, bílí medvědi, severní lišky a jiná zvíř kožešinná, mržci, kajky, brodiví ptáci a hojně ryby. K pásmu tomu přiléhá pásmo subarktické, které sáhá od točny až po 57° s. š., pásmo bohaté lesy chvojnými i březovými; lesy tyto poskytují

*) Ausland 1875, čís. 19. str. 378.

výborného staviva na budování říčních i mořských lodí, též paliva k potřebě chýše i přehojných závodů hornických. Zde již počíná pěstování obilí, žita, ječmene a ovsa, méně ovšem v krajích severnějších, hojněji v krajinách blízkých pásnu třetímu. Již i objevuje se pěstování zemákův i lnu. Veškerá oblast tato oplývá dravou zvěří, medvědy, vlky, liškami a rysy; vedlé toho hostí však i uňlechtilou zvěř, jelena, srnce, daňka a divokého kance. Též přibývá chovu domácích zvířat. V prostředním neboli mírném pásmu, které rozléhá se mezi 57—50° s. š., vyskytují se hvozdy chvojné i listnaté, v nichž zhusta objevuje se posvátná slovanská lípa znakem obecným; zde jest nejpřednější vlast orby, zde již daří se pšenice i konopí. V pásmu tomto bytuje zvláště vlk, vedlé něho pak dva druhy ssavců, kteréž jinde se neobjevují, tur a los. Rolník hledí si pečlivě chovu dobytka a včel, zvláště pak chovu koní. Jižní neboli teplé pásmo, které sahá od 50° s. š. až po pomoří Černé a Chvalinské, postrádá jako nejzazší sever lesa úplně a rozsáhlé jeho plochy buď podporují úrodností svou zřítnou orbu, buď jsou stepí bezestromou. V tomto pásmu uzrávají veškery druhy obilí a plodin evropských, vedlé nich pak i kukuřice, dýně, víno a jižní ovoce; obyvatelé jeho, s části žijíce spůsobem národů kočovných, hlavně zabývají se chovem dobytka, k němuž v některých krajích již i velbloud se druží.

NÁRODOVÉ A DRŽAVY EVROPSKÉ.

Království Portugalské.

Portugalsko (jméno od portus Cale) prostírá se o délce 520 a šíři 180 km. podél moře Atlantského, mezi řekami Minhem a Guadianou, řeky pak Douro a Tejo (č. Tedžu) protékají je nížními částmi toků svých. Oploší vši říše této obnáší 893·55, dle jiných 930 □ myriametrů, na nichž žije asi 4 mill. duší. Tohoto počtu přibude ještě asi o 400.000 hlav, ježto Portugalci přičítají k Evropě souostroví Azorské, na téže s Lissabonem ležící šířce zeměpisné i skupinu Madeirskou (č. Madér-). S nepatrnými výjimkami přiznávají se všichni Portugalci k náboženství katolickému. Portugalsko jest dědičným královstvím ústavním s účastenstvím u vládě stavů čili kortezů (Cortes); kortezové skládají se z komor dvou: z komory pairů, králem jmenovaných, a z komory poselské. Země rozdělena jest zvykem historickým v pět krajín (Minho, Tras-os-Montes, Beiru, Estremaduru a Alemtejo [č. -tedžu]) a v šestý okres Faro (někdy malé království Algarbii čili Algarvsko, t. západní vlast Arabův), kteréž nyní činí 17 okresů správních; k Estremaduře počítati jest i výše dotčená souostroví Azorské a Madeirské, která činí správní okres Funchálský (ch=š). Zámorské osady portugalské roztrouseny jsou po Asii a Africe a seznáme jich svým místem níže. Z držav asijských jsou Goa, Daman a Diu na pobřeží malabarském v Indii Přední, východní polovice východoindického ostrova Timora a Macao (čti Mazam) u Kantona v Číně. Vojska jest v době míru 40.000, v době válečné 70.000 mužů; loďstvo válečné skládá se asi ze 40 lodí s posádkou 300 mužů.

Jest málo lidí posud, kterým by bylo Portugalsko více než pomysl zeměpisný a společenský a zřídka udá se cestujcímu, jehož nevede v místa ona posláni určité, aby zabloudil v odlehlý kout evrop-

ský, kterýž v sobě chová nad očekávání více zjevů krásných i pou-
tatých. Přístav Lissabonský (Lissabon s 280.000 obyv.) směle
závodí krásou svou s Cařihradem, Palermem, Neapolí a Janovem,
okolím svým s královskou Prahou naší. *)

Již vid mobutného Teja, praví svob. pán Barth, rozšiřujícího se u vodojem
moří podobný, s nábřeží, zvláště pak s výšin Lissabonských jest překvapující
a velepůsobný; ještě však krásším stává se obraz, když s ním splyne život a po-
hyb, když kterýsi z černých obrů počíná se pohybovati s komínem svým čadivým
k moři, jehož hladina daleko vně za přehradou Teja se skví v úsvitu slunečním,
nejvíce pak, když sami na palubě stojíce mjíme nádherných zjevů pobřežních
v pravo i v levo v němém loučení. Ještě jednou téká zrak po hrdé stolici lusitan-
ské, kteráž běloskvocími budovami svými pokrývá pahorky a doliny poříčné,
jejíž hrady, paláce, kláštery a katedrály věnčí pahorků početných temena a tím
budí obraz velikosti a nádhery, jehož péru sotva lze vypsatí. Ovšem vynikají
uprostřed zjevů krásy neobyčejné i patrné znaky zanedbání, avšak to náleží již
k rázu krajin a měst jižních, vskutku pak v okolí této bujné, ba dary svými plýt-
vající přírody spíše uvykne nedbalosti stopám, než v severu nuzném i odměře-
ném. Před námi prostírají se do dálky nedozírné zátoka a hrdlo veletoku, skvějící
se blankytem trpytívm, oživené nesčíslnými velikými i malými lodmi, čluny,
lodmi mořskými i parolodmi; malé parníky kolové ubíhají napříč k Puntě Cacilhas
a do Belema a z nábřeží na Praça do Commercio, jejíž sloupová a triumfální
oblouky skví se v plně záři slunce poledního, pohybuje se loď do Barreira,
kdež jest konečná stanice jihovýchodních drah portugalských. Nad hladinou širě
zátoky, na dalším jihu zdvihají se v ostrých obrysech výšiny Serry d'Arrabida,
hory S. Luiz u Setúbala a hrad Palmellský. Již vyjíždíme! — Z leva táhnou se
příkré vápenné výšiny Almadské, četnými prorytými údolíčky, po pravé straně obje-
vuje se Belem s prastarou katedrálou svojí i s čtverhrannou věží, která chrání
přístavu Lissabonského. Nad rozvinuté, nesčíslnými mlýny větrnými pokryté výšiny
severního břehu říčního klenou se v imposantních i rozeklaných obrysech hory
v okolí Cintry, dlouhá to řada štítů směle zbudovaných, počínajících Peninhon,
která daleko odtud vznáší se nad Cabem da Roca na západním pomoci a sáhají-
cích až po vysokou jehlu Vysokého kříže (Cruz Alta) a po Penu, která
z nejvyšších jsouc korun horských vši Serry věnčena jest velkolepým, v maurském
slohu zbudovaným hradem. Rychlé zřídlo množství lodí, mezi nimiž nás s počátku
unášela paroloď odcházející; již podobají se vzdálenému lesu stožárův a měrou
tonž nbývá i vidu Lissabonského, z něhož ještě po delší dobu nad Belemem se
objevují budovy nejvyšší i nejpřednější, Castell san Jago (č. Chago), kupole kate-
drály Coração de Jesus, nově zřízené observatorium v olivovém háji Tapadském
a ohromná stavba královského hradu v Ajudě. **)

V obyčejném slova ponětí neodvděčuje se příliš cestování Portu-
galskem, poněvadž jest po řídku tak řečených „pamětihodných bodů“. Jsouť ovšem čestné vyjímky; mimo samo hlavní město vynikají ně-
která města, jako obchodem oživené Porto čili Oporto a univer-
sitní město Coimbra, pak mnohá místa, ku př. slavný klášter
Mafra, portugalské to napodobení Escoriala, královský letohrádek
Cintra, slavný klášter Bernardinský Alcobaçský, Basaco, Ba-
talha, Leira atd., vůbec však jest krajina jednotvárná. V rovinách

*) Viz o Lissaboně: J. G. Kohl: Die geographische Lage der Hauptstädte
Europa's. V Lipště 1874, 8°, str. 104—132.

**) Ausland 1876, čís. 26, str. 501—502.

a nížinách, nalézají se pole dobře vzdělaná, mezi nimi zde i onde místa porostlá křovinami a nevysokým mlázím. Pouze při řekách odívá se scenerie v tvary jiné, nebo podél břehův, uprostřed žirných luhů skví se obyčejně řady mohutných pňů stromových. Zvláště krásného vidu poskytuje západ sluneční na pomoří Atlantském, i žije pověst v ústech lidu, že Noah po veliké potopě světa přišel do Portugalska, aby tudíž užířel západu slunečního, a užřev jeho nemalých požířl půvabův a rozkošíř.

Přátelům honitby neposkytuje Portugalsko pochoutek vzácnějších, ač dosavade nenepatrná část země nevzdělaná zůstává. V osamělých okresech horských objevují se tu a tam někteří vlci, rysi, divoké kozy, maličko červené zvěře, v krajinách řídčejí obydlených koroptev s červenými běháky. V zimě vyskytují se i dosti početně sluky lesní, avšak ukrývají se příliš v rozsáhlejších lesích, že stěží lze některých dosíci. Také mnoho bývá sluk vodních, avšak i zde přemáhati jest lovci obtíží mnohých i závažných, nebo krajina blatná, kterou dnes u velikém počtu opanovali, jest za týden opět úplně jich prostá.

Na severu proti španělskému království Galickému činí rozhraní řeka Minho. Španělské město Tuy vzdáleno jest od portugalského města Valenča sotva co by dohodil kamenem. Avšak obyvatelé měst obou různí se neméně svým krojem, svými mravy i svými obyčejí, než obyvatelé Dovera a Kalét. Ba není téměř styku mezi tím a oním městem. Přísný dozor celní a nepřijemnosti s listem průvodním činí často překážky neschůdnější než mohutné pásmo horské, nikde pak nejsou tou měrou vzácnými sňatky vzájemné jako zde. Též projevuje rád Španěl proti protějšímu Portugalci nezřícenou velkomyslnost; v jeho mysli jest Portugalec členem plemene slabšího i horšího. Avšak novožitný cestovatel John Latouche přisuzuje rozhodně palmu přednosti Portugalci. Podlé popisu jeho jsou Portugalci lid krásně urostlé postavy, přijemnějších způsob životních i sličnějšího kroje; k tomu ovšem doličuje, že rozdíl ten nejpatrnější jest, cestujeme-li od jihu k severu. Obyvatelé Galičtí jsou z nejsurovějších po všem Španělsku; opakem jest „Entre Duero e Minho“, nejpokročilejší a nejvíce kvetoucí část Portugalska.

Latouche tvrdí ve svých cestopisech, že bychom domnívali se býti v Arkádii větší díř Portugalska procestovavše. Tento dojem idyllický nepůsobí jen malebné luhů zjevy na březích poříčních, nebo veliké v stinném loubí ukruté džbány vinné, jichž rolníci tamní pilně k ústům přikládají, nýbrž i zvláštní zpěvu druh, zpěv povýšený, při

němž jeden opakuje popěvku druhého. Orní nářadí portugalského rolníka jest ještě stupně nejnižšího. Volské vozíky jejich jsou posud zůstatkem někdejšího panství římského a nezažily od té doby změn podstatnějších, pluh pak posavade jest haluzí zakřivenou, která sotva půdu zryje a již na svých bedrách pohodlně lze odnésti. Jinak zase zanechali Maurové ozdobnictvím a zbožím hrčeným vzácné sledy svého citu, pro krásno a umění nad jiné zaujatého. Jha oslí ozdobena bývají kresbami, o jichž maurském původu nedobře bylo by pochybovati. Rovněž projevují nepopíratelný východní ráz zlaté věci šperkové a — pantofle.

Mezi lidem objevují se rozdíly veliké; třída prostřední v městech liší se načítě od hrubých nájemcův a pilných rolníků. Větší města vnitrozemská i přímořská pyšní se krásnými ulicemi, v nichž plno nádherných domů panských. V domech těchto živoří rodiny ode dne ke dni mající peněz dosti, aby bez práce žítí mohly. Veliký dům, mající v zadu malou zelnici, se stěnami bíle natřenými, s podlahami bez kobereců, s tuctem dřevěných stolic, pak jeden neb dva prkenné stoly — toť vše! Žádného krbu, žádných kamen ani v světnici obývací ani v ložnici, žádných záslon v oknech, žádných ubrusů, žádných obrazů na stěnách, žádných zrcadel ni stolu, který by byl pokryt knihami neladně rozloženými, novinami, časopisy i výrobky ručními, žádné vásy květinové, žádného porcellainu, žádných hodin, žádných bronzů — není zde ni jedna z početných maličkostí, které u nás projevují krasochuť, vlastně však nedostatek krasochuti domácího pána, kteréž udělují našemu bytu zvláštního rázu a nepopíratelného původu. Nedostatek věcí těchto jest poznatkem velmi smutných domácností portugalských. Ze zaměstnání paní portugalských lze jmenovati sotva šití, povídání, návštěvu mší anebo dívání se oknem mnohé hodiny trvajících. Mimo nevelikou procházku do chrámu neobjeví se paní portugalská téměř ani na ulici. Muži chodí od skladu ke skladu, při tom vykouří veliký počet papírových cigarett, v poledním pak vedru tráví siestu svoji. Svítí-li slunce, stojí v skupinách na rozích ulic, v ruce majíce otevřené slunečníky; v zimě ověš si kolem beder shawl jakýsi, který složen jest do téže podoby trojhranné, jakou pozorujeme u našich paní. Tak tomu chce moda, té se i přidržuje Portugalec, třeba by španělští sousedé jeho se mu z toho posmívali. V městech těchto není novinky nějaké. Uzříme-li někdy dva muže na pohled v horlivou rozpravu pohřížené o předmětu neobyčejné důležitosti a podaří-li se jednomu z nich, aby vyslechl o veškerém obsahu rozmluvy, můžeme bezpečně za to míti, že cena libry tabáku

o několik krejcarů zvýšená nebo snižená přivedla toho v zoufalství, onoho v nadšení. Ani mod není, o nichž by přemýšletí mohli, nebo mladík i kmet šatí se rovnou měrou, pouze mladí muži nosí strašně úzké botky, kteréž asi velmi nepohodlnými činí různé jich procházky a putování. Vedlé nosení úzkých botek mají mladí mužové zaměstnání mnohem důležitější, pěstovati totiž způsob lásky po všem světě nejnežnější. Činí tak s pocitem slušnosti převelikým a způsobem tím platónským, že není proti tomu námětu ni nejpřísnější *gouvernantce*. Mladí pánové totiž projevují náklonnost svoji zvláštním způsobem: stanout před domem své vyvolené, při čemž tato na souhlas oknem hledí, tím pak věc celá jest odbyta. Nedůtklivému majetníku skladu jest na pohled lhostejným, prodá-li nebo ne, při tom pak přijímá za velikou poklonu, nazve-li jej někdo „muy fino“, v čemž vyrozumívá schopnost druhého ošiditi. Při tom nedá se upříti jakási rytířskost v národní povaze Portugalců. Jsou sice ustavičně pobožní, ba i pověřiví, avšak již dávno byli se vyzuli z výlučné působnosti kněžské, v níž dříve tonuli, pouze žebrota bují jako dříve a stala se, zdá se, již jakousi vášní národní. Naproti tomu objevuje se veliký počet způsobů zdvořilosti, jichž nejpřísněji zachovávají třeba, ač-li nechceme nejcitlivěji obyvatelstva uraziti. Zde jeví se rozdíl proti Španělsku, kdež se slovy „Vaše Milost“ — V. Usted — každý může jako člověk dobrého chování veškeru zemi proputovati. Ovšem v Portugalště nyní titulují se i uličníci na ulici se rvouce „Vaší Milostí“ a „Vaší Ctí“ vedlé hrubostí nejošklivějších, avšak dosud platí čtyři zvláštní oslovení, jichž podle stavu, od šlechtice až po rolníka, přesně užití nutno.*)

Lesk kněžstva a veliké náklady, jež konali králové na stavby nádherných paláců a milosadů v pusté Mafre, vyssály Portugalsko úplna, v dobách však novějších, zvláště v letech posledních, počíná blahobyť opět vzkvétatí následkem některých účinných snah. Byly vystavěny již i železnice, zato však není dosti silnic sjízdných, kteréž by styky železničné po zemi rozváděly. Vyvinul se i průmysl, v městech pak podnikány velmi mnohé opravy správní i zdravotnické. Při tom uchovalo sobě Portugalsko pocit neodvislosti, hlavní to překážku možných snah o důvěrné sbližování se s nešťastným státem sousedním, čímž by ohrožen byl zvláštní i samostatný ráz vývoje státního malé říše této.

*) John Latouche: *Travels in Portugal*. V Londýně 1875, 8; pak Catherine Charl. Jackson: *Fair Lusitania*. V Londýně 1875, 8°.


Království Španělské.

Největší část polouostrova Iberského zaujímá království Španělské, jsouc asi $5\frac{1}{2}$ krát větší a mající čtvrtásob obyvatelstva než Portugalsko. Plocha Španělska obnáší asi 4950 □ myriametrů, na nichž žije 16,300.000 hlav. I ve Španělsku převládá náboženství křesťansko-katolické, avšak vyskytují se již místy i náboženské obce protestantské; než příliš jsou nepatrné, takže nejsou s to, aby národu španělskému přidaly rázu zvláštního. Jako v Portugalště jest i vláda španělská ústavně monarchická; království bylo teprve nedávno obnoveno, ježto revolucí r. 1868 skácen byl trůn Bourbonův a od té doby dávalo Španělsko na odiv světu důkazy největší rozháranosti politické i nezralosti státnické. Úloha velmi důležitá přisouzena byla ve zmátcích těch moci branné, čítající 80.000 mužů bez mužstva v osadách zaměstnaného, počet však tento lze zvýšiti s rezervami a milicí až na 216.000 mužů. Loďstvo skládá se ze 132 parníků, na nichž posádkou jest 14.000 mužů. Španělové mají se svými severními sousedy Francouzi jeden společný rys národní povahy: oba totiž národové zdají se cizinci býti hádankou. Podlé podmínek daných nikdy nemůžeme souditi, co učiní Francouz nebo Španěl ku př. na dráze politické, poněvadž jejich způsob úsudku a myšlení rozhodně liší se od způsobu našeho. Jiná značná podobnost Francie a Španělska naskytuje se u veliké rozmanitosti národních kmenů, kteří obývají území obou říší, pak u velikém počtu nářečí, jichž užívají v mluvě. Jako nerozumí syn severního Francouzstva Provençalovi nebo Bretonci, podobně i ve Španělech nesrozumí se Catalonec s Castilcem anebo Baskem. Jediný rozdíl jest, že idea francouzské jednoty státní vzrostla až ve společný kult všech kmenů, kdežto ve Španělech posud u mnohých kmenů lze pozorovati snahy oddělivé. Poskytuje tudíž Pyrenejský polouostrov, ani Portugalska nevyjímajíc, ukázky nejrozdílnějších charakterů národních. Z toho lze si snadno vysvětliti překážky vážné, které zdržují nejvíce ustálení se poměrů španělských, jakmile by chtěl někdo nakládati s jednotlivými částkami říše podlé téhož absolutního měřítka.

Nejšťastnější přirozenost ze všech kmenů španělských, praví dr. Mikuláš v. Gerbel, jehož přidržíme se při následujících líčeních, má bez odporu Andalusan. Onť také nejvíce jest oprávněn, aby vyvrátil veškera domnění, kolující po vši Evropě o úskočnosti, fanatismu a pomstychtivosti španělské. Jestliť Andalusan příliš vesel,

dobromysln, šťasten a sám v sobě spokojen, aby byl lstiv, úskočen a fanatik. Jestliž lze přirovnati něco s věčně luzným nebem, s teplým vzduchem a s úrodnou půdou, kterouž zastaneme mezi Sierrou Morenou a jižním pomořím španělským? Atmosféra tato pozývá neprodleně k požitkům života, veselé pak nálady duševní neubývá ani účinkem letního úžehu ani značného chladu zimního. Ze Sierry Nevady vane ustavičně příjemný chlad do nižších údolí, nikdež pak nežijeme v podnebí příjemnějším než na Guadalquiviru. Mnohem více než kdo jiný jest Andalusan sám sebou, s bohem svým a se svým okolím spokojen, což projevuje vši bytností svojí. On jest patrné do největších podrobností proniknut vědomím o osobních přednostech svých. On rád postavu svou odívá rouchem nádherným, on rád koketuje s paními, avšak osobní jeho samolibost při tom jest tak naivní, že mu jí není lze zazlívati. Vědomí předností jeho nebudí v něm ni nadutosti, ni nevede ho k hrubství. Naopak, on snaží se, aby se jevil vždy se stránkou svou nejpříjemnější, již z příčiny té, ježto proniknut jest sám přesvědčením, že jest nejpříjemnějším tvorem pod sluncem. Proto jest ochoten, přívětiv, úslužen, baví se a vypravuje příjemně i líbezně a zdvořilým svým chováním se k paním předčívá sama Francouze. Letora jeho jest ryze sanguinickou, lehkomyslností v nejpoutavějším zjevu svém, a vlastností těchto nejeví pouze on, nýbrž i města, v nichž obývá. Navštívíme-li Sevillu, hlavní město andaluské, tuť prve utkví nám v mysli neobyčejná však příjemná veselost, všude se jeví. Sevilla jest město velmi skromné, nemajíc ani vynikajících „skvostných budov“, o nichž píše Brentano v písni své „do Seville, do Seville“. Avšak pozorovati lze, že v Sevilli jest každý se svým losem spokojen, že rozhostěno jest v městě vždy jakési sváteční naladění myslí, jehož účastní se i cizinec do města přibylý. Již způsob stavby domů jest zvláštní a mnohem přičiňuje ku přívětivému a lepému rázu města, více snad, než kdyby na místě jednoduchých budov těch nalézaly se „skvostné budovy“ výše dotčené. Známoť, že obyvatelé východu rozplývají veškerý schopnosti své ozdobováním prostranství dvorských; oni hledí změnití je v malé ráje bohatou ozdobou květin a hojnými vodomety, obklopují pak je stinnými podloubími, na sloupích spočívajícími. Když se zmocnili Seville křesťané, zaslíbila se jim nádherná dvorských prostor („Patios“), květinami okrášlených, i podrželi též způsob, ač nesla se mysl křesťanských Španělů více vně než do vnitř. Po svém zvyku zařídili si balkón při každém okně. Později bylo co balkónů to oken, avšak vedlé toho nevyzuli se nijak ze zvykův a zařízení maurských. To


*



Silnice v Sevilii

stalo se tím způsobem, že průchody a okna do zahrady shodovaly se s okny do ulice obrácenými. Tudíž u každého Sevillana

„starousedlého“ hledí mimojdoucí z ulice po způsobu jakési svítilny až do nejvnitřnějších prostor domácnosti. Rozumí se samo sebou, že to nevyrušuje nijak pohodlného Sevillana, ježto veselému obyvateli sklenníka nijak není proti mysli, když někdo se účastňuje v jeho nevycerpateľném růžovém rozmaru. Obývá-li více rodin v témž domě, má každá z nich právo spolužívat „Patiň“ s jejich vodomety, svěžím vzduchem i okouzující luzností jejich. Pozoruhodno se stránky kulturněhistorické jest, že i za dob římského panství obyvatelé nynější Andalusie, tehdy provincie Hispanie Baetské, nejlepšími byli tanečníky. Tehdy příslušela přednost městu Cadizu, které mívalo tanečníky nejlepší; nyní asi závodí vítězně s Cadizem o poctu tu



TATRY.

Sevilla a Malaga. Vedlé toho jest slávě Sevillanů nemálo Malaga nebezpečnou, ač menší jest velikostí svou i počtem obyvatelstva. Malaga sluje ve španělských písních národních „městem věčného jara“; na-proti tomu mnohem slavnější Granada více se podobá truchlící králové. Granada jest sama sebou velkolepá a neposlední předností její jest chladivý vánek Nevadský, který ji stále ovívá, Malaga má vzhled více rajský, Sevilla jest však rozkošnější všech měst andalusských. Půvab, jímž nebe odívá Andalusii, a rozmar, proudící v žilách jejich obyvatelů, jsou přední příčinou, proč nechová Andalusan záliby v řemesle vojenském. Jest mu život příliš krásný a drahocenný, aby obětoval jej za leccakous vládou nakázanou ideji, země pak připadá mu příliš býti rajskou, aby se lehkovázně vzdával sladkého vědomí životního. Jeho elegantní i lepá postava, již jemu příroda uštědřila vedlé jiných mnohých předností, nabývá dvojitého půvabu sedíc na světoznámém ohnivém komoni andalusském, vynikajícím hedbávnou srstí svojí. Andalusan a komoň jeho jsou druhové téměř nerozdílní, avšak pouze komoň hodí se k službě vojenské, nasazující ochotně v bitvě života svého. Při tom sluší se ještě jiného uvážiti. Andalusan jest podoben Neapolci, že oba vedlé vši pravidelnosti těla svého, vedlé vši elegance pohybů mají nepatrnou sílu pozitivní. I kdyby ten neb onen z nich se zalíbením se oddal službám vojenským, v prařídkých by asi případech snesl veškera namáhání se službou touto spojená.

Posouditi povahy ostatních Španělů snadno jest dosti: stavmež jednotlivé rysy povahy jejich v protivu s povahou Andalusana. Nejznámější kmen španělský jsou Kastiliané, avšak národní povaha jejich již jest mnohem méně líbeznou, než jak jsme byli seznali u Andalusana. Hidalgo odměřený avšak přes to přehojnými spůsoby etikettními napáchlý, obřadů plný a přece líný Caballero, pyšný na předky své a při tom do bídy nejtěžší klesající Ranudo de Colibrados: toť jsou pověstné typy španělské, jimiž však seznáváme pouze Kastiliana v různých měnách životních. Jako Andalusan má i Kastilian veliké sebevědomí, avšak hledí svým sebevědomím pouze druhému předčítí, Andalusan pak tím stává se láskyplným. Kastilianu nezáleží na dojmu jak možno nejlepším, nýbrž na vnější důležitosti. Z té příčiny vynalezl Kastilian „grandezi“, aby nahradil spleťtým obřadnictvím pravé ceny, které se jemu nedostává. Vrcholem jeho snah jest pohodlí, pohodlí to úplné a úplná nečinnost. Andalusan ovšem nemá také v práci zalíbení, avšak hledí tím snaživěji příjemností životních. V opak veselému Andalusanu Kastilian

neštítí se práce z popudův epikurských, nýbrž ze stojské potřeby nezvratného klidu duševního a nerušeného pohodlí. Po příkladu všech Románů snaží se i Kastilian, třeba-li mu již pracovati za výživou tělesnou, aby v době nejkratší tolik získal jmění, jež by zúročeno jsouc krylo po celý život potřeb jeho. Rád on určí si část, jíž se dodělati odhodlal, aby pak mohl se oddati nejvážnější nečinnosti. Avšak části té zřídka kdo dodělá se, nebo Kastilian, jsa již z domova skromný, umenšuje uprostřed prací životních stále požadavků svých. Jestli schopen býti přemrštěnu i u velkolepé ctnosti, kterouž nazýváme odříkání se a konečně nehne ani prstem, jen když bez namáhání nuzně potřeby života svého ukájeti může.

Mnohem větší stálost výdělečných snah jeví se u obyvatel severošpanělského přímoří, u Galicianův, Asturcův a Basků. Tito tři kmenové slynou vesměs dál i šir osobními vlastnostmi svými — každý však z nich ve smyslu jiném. Galiciana lze najati ke všem i nejnižším druhům služeb podělkářských, jako za nádenníka, dělníka, mezkáře, sluhu a řemeslníka; Asturec nejraději přijímá místo sluhy, Baskové pak jsouce rovněž jako Kastiliané hrdí sloužit jinému hledají své výživy nájmem a orbou. Baskův přednost jest nezvratná spolehlivost, při tom jsou však tvrdošíjní, čímž znesnazen jest styk s nimi; v opak Baskům jsou Asturci nejpovolnějšími dětmi Španělska, známí osvědčenou věrností k domu, jemuž slouží. Největších schopností výdělečných mají Galiciané nebo „Gallegos“, kteří spojují v sobě různosti Vlacha a Švýcara. Podobnost s Vlachem tím se jeví, že Gallego vyšed jednou na výdělek obyčejně i dále pracuje, i když byl se dodělal části, kterou si byl napřed určil, ovšem pokud toho dopustí touha po chudobné jeho otčině galické. Se Švýcarem též lze jeho přirovnati; oba jsou synové hor, oběma obyčejně jest hledati chleba v cizině, oba pak, jakmile po zdání svém dosti v cizině vyzískali, spěchají v dojemné oddanosti do hor svých.

Duchem podnikavým nejvíce označeni jsou obyvatelé někdejšího království Arragonského, avšak vedlé podnikavosti své jsou nejmeně povolnými ze všech obyvatel polouostrova Pyrenejského. Vlastní Arragonci, Katalanové a Valenciané jsou stejně podnikaví jako nepovolní, avšak v různých odstínech. Nejhorší pověstí požívají po všem Španělsku Valenciané, ježto při nich objevuje se nejvíce úkonů mstných a násilných. Arragonci bývali dříve pečliví zvláště o práva svá politická čili „fueros“ proti různým pokusům králův, kteří o ně jim ukládali. Rovněž nelibě poddali se Katalanové nejprve moci arragonských, později španělských králů. Za každého sporu

o trůn, za každého převratu státního byli Katalanové v příkrém odporu s vládou Madridskou. Pouze Baskové za válek karlistických sváрили se s nimi o pověst nepoddajnosti; za jiných však dob byli Katalanové vždy přední překážkou trvalého obecného dohodnutí. Ostatně jest podivno, že i knížetství Cataluňa čili Katalonie i město Barcellona mnohem mají méně zločinův a zlosynů, než všechny okresy španělské; zvláště však potěšujícím jest ta okolnost ohledem na bezprostřední sousedství s územím valencijským.

Udatní a ve válce vytrvali jsou zvláště Kastilci, Galiciané a praví Arragonci, ježto ještě nejsnáze podrobují se kázni. Ovšem Baskové a Katalonci jsou neméně srdnati, tito pak (jak již výše povéděno bylo) mnohem jsou i podnikavější jiných Španělů, avšak není lze ani Baska, ani Katalonce, ani Navařana za delší čas v kázni udržeti, pročež udatnost jejich vedle drobné války čili guerille nepřináší moderní strategii žádných úspěchů. Nejznamenitěji vynikají Španělové obhajováním pevností a zvláště tehdy, když pevnost důrazněji jest stísněna. Nezapomenutelné jest v dějinách moderního válečnictví hájení Zaragozy skrze Palafoxu (x = ch) proti Francouzům r. 1809.*)

Obyvatelé Baleárů a Pityuských ostrovů, od rozličných národů Iberů, Foiniků, Numidů, Římanů, Arabů atd. pocházející, projevují veliký odpor proti Kastilcům, naproti tomu podobají se v mnohém obyvatelům valencijským a katalonským. Řeč jejich, jako řeč Katalanova, jest valencijská a provenčalská, jsouc tudíž odvětvím jazyka limousinského (č. limúsén-), ve středověku dál i šff rozvětveného; řeč jejich má dosti bohaté písemnictvo, zvláště plody poetickými vynikající, a po dnes pěstují i hledí si jí ostrované pečlivě. Ona jest obecnou řečí i řečí obchodní a udržela se i ve vyšších stavech; ve školách obecných jest řečí vyučovací, v chrámech venkovských káže jí kněz doposud. Úřední řeč, zvláště při soudech, jest řeč kastilská. Vid hlavního města Mahona jest sice jižní, ne však španělský; okna opatřená zelenými žalusími, domy bez balkonů a j. upomínají na panství anglické. Obyvatelé vynikají spůsobností, ochotou, přívětivostí, dobromyslností a počestností, domů svých jako u Slovan někdy baltských nikdy nezamykají, ježto krádeže velmi řídké se vyskytují. Jediné pouze dotýká se středního Evropana nemile; jest to nejvyvinutější partikularism, kterýž nejen že pokládá

*) Dr. Mikuláš v. Gerbel: Spanische Volkscharaktere v „Auslandě“ 1872, čís. 1. str. 18—22.

Menorku za nejkrasší, nejvzdělanější a nejdokonalejší část světa, nýbrž rád by z ostrova i neodvislý učinil celek politický.

Různí kmenové španělští, jichž ráz jsme řádky těmito podali, náleží vesměs k čeledi arejské čili indoevropské, jediný vyjímajíc; jedinou tuto výjimku činí národní kmen Basků, osedlých ve Francii i ve Španělsku, po obou svazích Pyrenejských. Národek tento jest z nejzajímavějších ethnologicky národů zemědělu našeho, jsa bezpo-



Baskové.

chyby, podle domněnky vůbec běžné, jediným zbytkem starých Iberů. Iberové byli kmen nearejský, který v nejdávnějších dobách historických seděl v západní Evropě, později však vytlačen byl od Keltů, kteří činili předvoj arejského stěhování se národův. Zdá se býti pravdivým, že v dobách předhistorických národ, jehož posledním repraesentantem nyní jsou Baskové, zasahoval mnohem dále do Španělska a Francie; i to lze tvrditi, že Ligurové v Itálii a Gallii, Sikánové sicilští ba i domorodí kmenové severoafričtí před výboji foinickými

a římskými náleželi k témuž plemeni jako Iberové hispanští a aquitanští. A máme-li Sikány a Ligury za členy národního kmene tohoto někdy daleko rozšířeného, můžeme i domnívati se, že kdysi veškerá Itálie byla obydlena Ibery a že původním Latinům, předkům Římanů, bylo příbuzné španělských Iberů vypuditi z okolí Římského sedmihorí.*) Konečně tvrdí i angličtí zkoumatelé Huxley, W. Boyd Dawkins a j., že i na ostrovech britských před Kelty bytovali Baskové, jakož i že značná přísada krve baskické přešla do obyvatelstva keltského; badatelé tito tvrdí do konce, že v mnohých krajích anglických podnes má převahu krev baskická, jako na jiných místech keltská nebo teutonská. Z toho lze seznati velikou důležitost Basků dosud žijících pro srovnávací národopis.

Podlé výzkumů prince Luciána Bonaparta, jehož sluší přičísti k nejpřednějším znalcům mluvy baskické, zahrnují sídla Basků čtyři španělská a tři francouzská správní území, ač i v těchto územích nemluví se výhradně jazykem baskickým; mimo tato území ozývá se hlahol baskický ještě pouze ve dvou hraničních vsecch francouzských a pak v některých místech mexických, uraguayských a laplatských, kdež mluví jazykem tímto americké děti baskických rodičů. Celkem čítá se asi 660.000 španělských a 140.000 francouzských Basků. Většina těchto lidí rozumí vedle materštiny své i jazyku země, v kteréž sídlí. Obyčejně rozeznávají čtyři nářečí, Guipuscojské, Biscayské, Laburdinské a Sulské. Aspoň jsou to nářečí s jakousi důležitostí literární, neboť jinými nářečími, jako severním a jižním podřečím vyšních Navařanů a východním i západním podřečím Navařanů nižních, asi sotva kdo psátí někdy bude. Mezi sebou různí se jednotlivá nářečí i výslovností i vlastnostmi tvorby grammatické, též nepodobností jednotlivých slov, kteráž různost tak značnou býti se jeví, že mnohá nářečí baskická nesrozumitelná jsou i příslušníkům téhož kmene. Pokud sluší řaditi baskická nářečí do určité skupiny jazykové, domnívá se Bonaparte, že nejsou obdoby jazyka baskického s jazyky jinými dostatečny, aby jemu v řadě jazyků zjednaly místa určitého, nýbrž aby různost jeho ode všech jazyků jiných naznačily.**)

Baskové španělstí nazývají řeč svou Euskara, sebe samy pak Euskaldunak, totiž lid, jenž mluví jazykem Euskar-

*) Důmyslné jinak tvrzení autorovo dává místa mnohým, ne bezdůvodným pochybnostem. Že italští Aboriginové nebyli původu arejského, dotvrzuje sám Mommsen; podobně i Etruskové a Raeti. Avšak příbuznost Etrusků a Raetů s Ibery nepodařilo se vystihnouti. Viz Mommsena. *Posn. vyděl.*

**) Viz Londýnské „Athenaeum“ čís. 2381 ze dne 14. června 1873, str. 765.

ským. Zemi svou nazývají Euskalearia. Baskové francouzští nazývají se Vask po slově Vasok (= muž), řeč svou Basçunse, zemi pak svou Heskualherriak, totiž říší baskickou. Všechny národy, kteří mluví řečí od baskické se lišící, nazývají Baskové Erdaldunak, slovo odvozené ze slova Erdu = přicházeti; pojmenování to značí lidi, kteří nově byli přibyli, tedy lidi, kteří se do Francie a do Španěl přistěhovali, když již tu byli Euskaldunáci dávno osedli. Ve slově tom zní tedy dějinná upomínka na příští národův indoevropských do Evropy, na událost to, která zakryta jest tak hustou mlhou minulosti, že upomínka na ni zanikla docela u samých národův indoevropských, a teprve novější srovnávací mluvnicko usnadnilo její poznání.

Baskové byli obráćeni již v dobách prvých k ućení křesťanskému, čímž zajisté ztratila se úplně vědě mnohá zkazka důležitá i mnohý významný zvyk bohoslužebný, kteréž by asi zachovavše se mnohou temnou stránku osvětily dějin i národní jejich povahy. Přece však známo, že ctili kdysi velikého ducha, zvaného Jaínkoa čili pán výšin. Hrob nazývali „ložem velikého klidu“, smrt byla jim časným spánkem, z něhož mrtvý probudí se v život nový a vezme odměnu za dobré činy své i trest za zlé skutky života. Pověsti baskické znají i ducha zlého, Bassajaona nebo divého pána, který posud žije v ústech lidu a líčen jest svým vnějškem od podoby našeho „lesního muže“.

Pluh, jehož staří Hellénové, Římané a Slované užívali od dob nejstarších, byl předkům nynějších Basků, zdá se, úplně neznámým; a ještě podnes neužívá rolník Guipozcojský pluhu, nýbrž vykonává práce polní jakousi motykou a neobyčejným nástrojem, který podobá se našim podávkám. Jinak hledí si Baskové horlivě zemědělství, snaha to tím chvalitebnější, ježto půda jejich nejen namáhavé vyžaduje práce, nýbrž jest povahy zcela neúrodné a zlepšiti ji lze pouze rozsáhlým vápenným mrvením. Z té příčiny shledáme vápennou pec u každé chýše, v níž připravují si obyvatelé nejnuttnější mrvivo. Obvyčejnou plodinou jest kukuřice. Vedlé zemědělství jest hlavním zaměstnáním Baska rybářství a lov, zvláště na divoké holuby. I obchod a výroba zkvětají v zemi Basků. V Biscayi nalézají se nejvíce továrny zboží železného. Nejznamenitější předměty vývozu jsou vedlé železa dříví tesané, ovoce, šokolada a víno. Též požívají dobré pověsti veliké uzené kýty Bayonnské. Od dob dávných slynou Baskové pověstí smělých a podnikavých mořeplavců. Oni první stíhali velryba až do hladin točnových, oni první odkryli New Foundland (č. Ňu

Faundlend) a odtud přivezli tresku i mněka mořského. Baskové z pravidla jsou štíhli a hubeni, vedlé toho silní, čivnati, mohutného vzrůstu tělesného. Mají šedé oči a pleti jsou poněkud nahnědlé. Tělesné síly své převyšují neobyčejnou pružností a ohebností; chůze jejich jest hbita, oko jisto; bez nejmenšího závratu skáče Bask se skály na skálu a slézá nejvyšší hor cimbuří. Vedlé toho jsou i dobrými střelci, obratnými jezdci, tanečnický bez unavení a výtečnými plavci. Paní baskické jsou vůbec krásné, jemného vzrůstu, půvabné ve svém pohybování, mají okouzlující pleť, lepotvárné ruce i nohy, chůzi spanilou, oči ohnivé a vzhled obličejů hellénskému ne nepodobný. Při tom jsou i čilé, veselé a čtverácké. S vlastnostmi těmito splývá i neobyčejná síla tělesná, kteráž nedopouští jen, aby se s muži o práci sdílely, nýbrž i mnohdy činí je mužů samých vytrvalejší. V mravní stránce povahy své označují se Baskové odvahou, touhou po svobodě, počestností, hostinností i spolehlivostí, kterou zvláště projevují v slovu daném stojíce. Naproti tomu jsou pyšní i velmi popudliví, velikou měrou pověřiví a rádi hrají ve hry hazardní. Tak značná jest hrdosť jejich, že každý Bask z manželského lože poslý domnívá se býti šlechticem. S prospěchem svým liší se Bask ode svých sousedův obzvláštní čistotou vně i uvnitř domu svého, která může zápolití téměř i s hollandskou. V území španělských Basků vsí sotva shledáme; obývají Baskové po četných samotách, mezi polnostmi roztrousených, které buď jsou blíže pohromadě, buď i jsou dosti od sebe vzdáleny. Jakýsi počet těchto usedlostí sedlských s chrámem příslušným činí tak řečenou „republiku“. Na některých místech území jejich nalézají se i staré, polou sřícené hrady, jež jsou majetkem týchž rodin od dob nepamětných; majetníci jejich, označení španělským pojmenováním *Parientes mayores*, požívají v lidu poct neobyčejných.*)

Nevylíčili bychom úplně kmenných typů španělských, kdybychom nedotkli se aspoň několika slovy španělských *Cikánů* čili *Gitanů* (*Gitanos*), kteří se zahrnzdili již za šedé dávnověkosti v městech jihošpanělských, zvláště ve starožitné *Hispanii*, nyníjší to *Sevilli*.

Chce-li kdo pozorovati život a úkony *Cikánů* — praví Vilém Lauser**) — ve vši příležitosti, necht odeběře se z večera do předměstí *Sevillského Triany*, které leží na druhém břehu *Guadalquivirského*. Ještě lépe odvděčil by se výlet do *Alcalá*, asi hodinu vzdálené, kdež žijí *Cikáni* dnes jako před mnoha stoletími život *Troglodytů* v obrovském vrchu nečistoty a výměsků. Podobné předpotopní obydlí v *Triane* bylo r. 1856 po rozkaze úředním odstraněno, když řádila cholera

*) Dr. H. Hartogh Heys van Zouteveen: *De Basken, eene ethnologische Studie* v „*Album der Natur*“.

**) Aus Spaniens Gegenwart. *Culturskizzen*. V *Lipště* 1872, 8°.

a zachvacovala Cikánů jako much. Avšak ještě dnes není lze národku tomu přivyknouti těsným prostorům domů, tak že větší část života svého na ulicích tráví. Zde pracují při kovadlině ti, onde jiní smlouvají se o dobytčce; ženy rozkládají šátky a starý šat, s nímž chtějí druhého dne choditi ob dům anebo navštívit některý trh; tu pje dříve jakés při zvuku guitarry některou z písní zádumčivých, kteréž naplňují srdce jakýmsi cizokrajným půvabem; jiné okazují si se zálibou nový pestrobarevný šat nebo šfpytitý šperk z nepravých drahokamů a zde zase provádí dvě veselých lidí v kruhu přátel, za průvodu zpěvu i rukou tleskání tanec fantastický. Zdá se, že všichni jsou rodinou jedinou, již poznati lze po temnohnědé pleti, po černých vlasech a očích, po pevném i pronikavém zraku i po krásném a štíhlém vzrůstu těla; i tím významávají se, že se na vzájem milují jako členové téže rodiny. Proti cizímu drží pevně pospolu a snadno zneužívají pronikavého rozumu svého a snadného poznávání srdcí lidských; vytýká se jim nedověrné, lhavé a podlézavé chování, a zvláště ženy jejich, živíce se karet vykládáním a věštěním, působí velice v pověřivou bázeň lidu. Jsouce donuceni bydliti pospolu s lidmi jinými vyhledávají Cikáni se zálibou nejzazších a nejvzdálenějších částí městských. Jakýsi druh šlechty činí mezi nimi Cikáni potulní čili tak řečeni „Viandantes“, kteří po zvyklosti předků svých podnes obývají v lese a poli; ti to pohlížeji opovržlivě na své městské spoléčníky, kteří zase s jakousi úzkostí k nim se chovají. Nyní požívají Cikáni občanských práv španělských a jsou povinni i službou vojenskou. Již Karel III. jim udělil, jakožto Novokastilánům, též práva jako jiným Španělům, chtěje, aby s obyvatelstvem úplně splynuli, avšak snahy jeho zůstaly téměř beze všeho výsledku. Svatá Hermándad neopomenula žádného prostředku, kterým by je přiměla k životu křesťanskému; mezi jiným kázala spáliti i stany jejich. Pronásledování Cikánů počalo se za vlády Filipa II.; vládce tento vypudil jich veliké množství spolu s Morisky ze země. Mnozí z nich již tehdy, ač jen povrchně, znali se k učení křesťanskému, avšak mnohé podnes zachované zvyky jejich utvrzují oprávněnost domněnky, že ku křesťanství dosud nepřiluhli.

Na mnohem nižším stupni mravnosti jsou ještě lidé diví, posud málo známí, kteří obývají ve veleromantickém údolí Hurdeském. Je navštívil a spolu i život jejich popsal Charles v. Vincenti.*) Pusté a osamělé údolí toto nalézá se v Sierre de Francos, kteráž splývá na jihozápadě starožitného i v minulosti proslulého království Leonského s portugalským pohořím Hvězdým (Serra da Estrelha).

Podlé toho, což jsme byli pověděli o různostech národa španělského, není asi třeba dokládati, že téměř každé větší město této země má svůj určitý ráz způsobený poněkud i minulostí historickou. V skutku pak nejprřednější města jsou hlavními městy někdejších 16 království a knížectví, jichž spojením se vzniklo království Španělské; území tato udržela se jakožto provincie říšské až po dobu nejnovější. Ovšem nyní rozdělena jest země beze všeho zření k poměrům historickým na 49 provincií čili správních území (počítaje v to i Baleáry a ostrovy Kanárské za část Evropy považované), jichž každá nese jméno hlavního města svého; avšak staré rozdělení historické bylo se tou měrou vžilo a utvrdilo, že nijak nebylo lesku

*) Globus, XIV. svazek, str. 329—331.

starým jejich hlavním městům. Místo nedovoluje, abychom líčili jedno po druhém, nýbrž jest nám se uspokojiti některými příklady, z nichž seznáme různou charakteristiku měst španělských. Počneme tudíž s Madridem, kterýž v posledních dobách utěšeně rozkvétá. *)

„Madrid v posledních letech i rozšířil se velmi značně i změnil s velikým prospěchem svým. „Puerta del Sol“, dříve nepravidelný, domy různé velikosti a rozličného slohu obklopený prostor, proměnil se ve veliké, pravidelné, do čtyř stran založené náměstí s řadami nádherných vysokých budov; mezi budovami těmito shledáme i mnohé elegantní i veliké hotely, jichž Madrid dříve zúplna postrádal. Puerta del Sol, v jejímž středu vkusná i velkolepá studna vylévá mocné proudy vody, jest nyní se svými osmi paprskovitě rozbíhajícími třídami rozhodně z nejpěknějších prostranství evropských. Ve všech hlavních ulicích vznikly budovy nádherné a hlavní tepny života veřejného zdobí rozkošně zařízené kavárny, zvláště pak obchodní sklady, kteréž ozářeny jsou večer sty plamenů plynových. Ještě velkolepější jsou změny v okolí hlavního města španělského. Brány ovšem uchovány jsou podnes počtem úplným, avšak hrady po výtce zmizely. R. 1844 nebylo téměř žádného předměstí; nyní jest jich osm, tři pak z nich, rozložená na severovýchodě, východě a severozápadě města, Barrios de Salamanca, de los Pozos a de Arguelles, jsou nové čtvrti městské se širokými, stromořadím sdobenými boulevardy, s moderními domy o třech i čtyřech patrech a s tolikéž řadami vkusných balkonů, se střechemi plochými. Vedle toho zařízeny byly v městě a v širším okolí mnohé zahrady, villy, místa zábavná atd., jen nových chrámů není. Za obrat tento děkovati jest Madridu nejen drahám železným — ač těmito zajisté mnoho nových budov, zvláště na blízku nádraží, kterých tré se počítá, způsobeno bylo, ač i dráhy vešker životní způsob Madridanův a spolu i veřejný styk uvnitř města byly změnil — nýbrž i, a to měrou mnohem větší, dokonání průplavu Isabellina, kterýž zásobuje Madrid bohatě čistou i čerstvou vodou horskou, tak že hlavní město španělské, dříve pověstné nedostatkem vody a špatnou vodou pitnou, nyní v té příčině požívá přednosti před četnými evropskými residen-cemi a z měst polonostrovských, pokud se týče chuti vody pitné, pouze ustupuje Granadě. Velkolepý tento průplav, který má jméno své po vypuzené královně, jest nejznamenitější ze všech, novější dobou ve Španělsku zařízených vodovodů. Průplav ten dokonán byl r. 1859 nákladem 96,527,925 M. Průplav Isabellin má úhel dvojitý: jednak zásobovati hlavní město vodou pitnou, jednak i svažovati okolí jeho. Počátek jeho jest na úpatí pohoří Guadarramského, na ústí krásného údolí Lozoyeského, kdež vnímá největší část křivstálových vod krásné řeky Lozoye, jest téměř 93.6 km. dlouhý a končí na severozápadním, nejvýše položeném kraji Madridském, na Montaña del Principe Pio, u velkolepém vodojemu, odkudž se voda rozvádí nesčíslnými rourami a trubami po celém městě i po všem okolí. Tím lze si vysvětliti přečetné fontány, jež zřítí lze v zahradách „Ensanche de Madrid“ (rozšiřování města), jakž obyčejně nazývají úhrnným jménem nové čtvrti městské, zvláště pak přečetné, tak dic čarodějným způsobem vzniklé zahrady, stromořadí a procházky v okolí městském, pověstném dříve suchopary svými. Již i mnohé domy vnitřního města opatřeny jsou vodovody, které jdou až do nejvyšších poschodí, a ve všech nových částech městských zařízeny jsou veřejné studny. Ohromné množství vody průplavem do Madrida přivedené, který z hor přicházejí hned pod zemí hned nad zemí postupuje, místy veden jsa i ohromnými válci litinovými, který přechází mnohé řeky i údolí četnými mosty a vodovody, působilo i značné zlepšení místního podnebí, neboť vzduch i v městě i v okolí není více tak suchý, jako dříve a přibýlo mu kyslíku vznikem hojných zahrad a milosadů. Netřeba dokládati, že se s prospěchem změnil i zdravotní poměry obyvatelstva. V násled-cích zveličení města a sítě železniční, jejímž středem Madrid jest, přibýlo ovšem

*) Viz: J. G. Kohl: Die geographische Lage der Hauptstädte Europa's, str. 82—100.

velice i obyvatelstva. Nebo r. 1844 čítal Madrid pouze 206.000 duší, nyní však žije v zdech jeho více než 300.000 obyvatelů. Spojovací prostředky uvnitř města byly ještě r. 1850 na stupni prazákém, nyní však protíná město i Ensanche Tramway mnohými směry a na větších ulicích pohybují se pravidelně četné omnibusy, tak že i příčinou prostředků spojovacích hlavní město španělské nezůstává za jinými velkoměsty evropskými.“*)

Francouz Imbert (č. Enber) líčí nám podrobně Toledo, jižně Madrida položené. Město vystavěno jest na obrovské skále, která vyčnívá sedmi pahorky o výši nestejně. Na nejvyšším pahorku zdvihaají se hrdé, plameny očazené zdi čtvrtého a posledního Alkazara. Úzké ulice vedou nahoru i dolů, čínice pravý labyrint skřížením svým; domy stojí v úzkých skupinách vedle sebe a terasovitě i nad sebou. Gothové, Maurové, Židé i Španělé směstnali se na nevelikém prostranství a vystavěli malebnou směs skvostných palácův a zasmušilých klášterů, na nichž projevuje cihla a dřevo nejznamenitější tvary umění ozdobnického i nejpěknější vzory staršího i novožitného slohu stavebního. V hluboké prohlubíně plyne řeka Tajo, tu tokem lenivým, tu v ručím skoku, na mnohých místech pod zbytky oblouků mostův arabských. Proti planině Kastilské zdvihaají se náspy a velkolepé brány, jež byl založil westgothský král Wamba. Pohoří Toledské a Sierra Guadalupe obklíčují v širším kruhu obraz půvabný. V Toledě samém naskytuje se nám po každém téměř kroku krásný zjev nový. Všude vidíme „patios“ čili uzavřené prostory dvorské s arkádami, arabská loubí, brány znaky zdobené, železné mříže nevyrovnané práce, ciselované hlavy zvířecí, gothské i arabské arkýře, starožitná klepátka, fresky, sochy a vypouklé řezby.**)

Z měst jižních vyniká Granada se světoznámou Alhambrou svojí, se svojí Generalifou (někdy to letním sídlem králů maurských), s katedrálou a kaplí královskou (Capilla real), v níž Karel V. kázal pochovati rodiče své i děda a bábu po straně mateřské***) a hroby jejich okrášliti velkolepými pomníky. Město se svými věžemi, se svým velechrámem, s hradem Alhambrou, kterýž na skalnaté planině stojí krajinu šíř i dál ovládá, položené uprostřed usměvavé roviny, pokryté nesčíslnými milohrádky, obklíčeno širým kruhem vznešených hor, upomíná celkovým zjevem svým přes jižní polohu

*) M. Willkomm: Spanien und die Balearen. Str. 208—210.

**) L'Espagne; splendeurs et misères. Voyage artistique et pittoresque par B. S. Imbert, illustrations d'Alexandre Prévost. Paříž 1875, 8°.

***) Dlužno zde připomenouti, že podle nových bádání historických králová Jobanna, řečená Šílená, přežila syna svého Karla V. a zemřela r. 1569. Poněvadž pak byla po přání jeho a z příčin politických ve vazbě držána a za šílenou prohlášena, lze se domnívati, že i hrob Granadský byl pouze předstíraný.

svou na Solnohrad. Na břehu mořském, na pobřežním ostrově Leoně leží Cadiz, město překrásné, bohaté a přece přívětivé, svou čistotou pozývající; Cadiz má krásné, nepřflíš úzké ulice s výtečným dlážděním, náměstí stromovím a květinami zdobená a poetickou Alamedu (procházky) na břehu mořském. Jasně domy se zelenými okenicemi projevují zvláště nitrem svým ráz andaluskoorientálský a liší se rozhodně od způsobu valencijského. Vnějšík domů Cadizských jest ozdobnější než v Seville, vynikaje bohatým obkladem mramorovým, arkýři mnohými okny opatřenými i jinými ozdobami, kdežto domy Sevillské jsou po výtce stejné podoby vnější a bývají zdobeny mělkými i pravidelnými balkony, pravý pak ráz svůj východní obyčejně do dvora rozvinují; než i v Cadizu převládají již ploché stěny.

Vedle Madrida a Barcelony nezměnilo se žádné velkoměsto španělské tou měrou jako Sevilla. Ovšem podnes poutají příchozího zvláště kathedrála s Giralidou (s věží, kterou Maurové r. 1000 do značné výše vystavěli, která však teprve r. 1560 dokonána byla) a se vzácnou knihovnou Kolumbovou čítající do 20.000 svazků, pak alkazar, nádherný palác San Telmo vévody Montpensierského, Museo de la Merced s přeslavnými obrazy Murilla a jiných mistrů umění malířského, universita, některé dobročinné ústavy, sady Las Delicias podél Guadalquivira, avšak již vznikly nejen nové továrny, nové ulice a nové sady u nádraží, nýbrž i samo vnitřní město doznalo hojných i podstatných změn. Ovšem těmito změnami a novými budovami nabyla Sevilla nebývalé velikosti i krásy, tak že čítá nyní 120.000 obyvatel, nabyla i mnohem větší důležitosti v tržbě a průmyslu, avšak pozbyla téměř úplně bývalých svých půvabů, které vrcholily v poetickém životě obyvatelstva.

„Již cestou a v Cordově marně ohlédal jsem se, abych uzřel malebných krojů národních, jež dříve bez rozdílu nosil obyvatel andaluského venkova, v městech pak aspoň mladí lidé všech stavů. Domníval jsem se bezpečně, že aspoň v Seville shledám kroje těch, avšak i zde, zdá se, ustoupily národní kroje buď obecnému vkusu francouzskému buď krátkému soukennému kabátci a dlouhým, všech ozdob prostým spodkům, nyní po všem Španělsku užívaným. Ba i do Triany, kdež někdy shromažďovali se Majos a Majas, zabloudil jsem příštího večera s dcerou svojí, abych, jakž doufal jsem, shlédl scén ze života ryze andaluského; avšak naděje mne zklamala, nebo neuzřel jsem více pestrých kostymů, jen tu a tam objevil se jednotlivý a po Majos, kteří dříve na pyšných, bohatě osedlaných komoních vyzývavým způsobem projížděli dlouhou ulicí hlavní, nebylo sledu více. Také

nezaslechli jsme více hry na guitaru nebo luzného zpěvu, nespozorovali jsme nikde skupiny tančící, kdežto dříve po západu slunečným tančilo se v Trianě na ulici téměř před každou tabernou. Také, zdá se, staly se nižší třídy lidu lakomými a úskočnými. Více zajisté nepřihodí se, aby Sevillan cizince, kterýž ptá se po některém bodu města, provedl široko daleko mnohými ulicemi, nabízené pak zpropitné hrdě a opovržlivě odmítl, jakž se mně dříve častěji stalo; naopak chtí nyní lidé tito velikou odměnu za službu nepatrnou. Vešker svět chce získati si peněz tolik, pokud lze, ovšem i způsobem možno-li nejpohodlnějším. Podobně, ba ještě hůře jest v Granadě. Přiznávám se, že materialismus lidu takto se jevíci mne tehdy ztrpčil pobyt v Sevilli i v Granadě a že mnohdy jsem odvrátil se s nelibostí od lidu, kterýž stal se tou měrou střízlivým a prosaickým.“*)

Přirozené bohactví španělské mnohdy se přeceňuje. Pokud známo, jest větší část země neutěšenou vysočinou, na jejímž povrchu pouze řídce bují bylinstvo. Bylinstvo toto ovšem řídí se i různými poměry podnebními; podnebí dělí se velmi patrně ve vlhké podnebí přímořské na pobřežích a nitrozemské uvnitř. Za příznivých poměrů tepla a vlhka daří se obilí a rýže, jižní ovoce v jihu i bavlna, ba někdy i třtina cukrová, keře věčně zelené, víno a tabák, v jihu konečně i palma datlová. Mezi Barcellonou a Tarragonou rozvíjí se pěstování lískovin, které dosti podivně v protivu se staví k sadům olivovým a rohovnkovým; plodiny těchto jsou však jakož předmět vývozu velmi důležitý pro bohactví krajů těch. „Veškera země skvěla se v hávu jarním. Hrušky, švestky a třešně osypány byly květem, mandlovnky s části již odkvétaly, pučely fíky a jablka granátová, v zahradách hrozily zlomením se kytajské i obecné citronky tíží zlatého ovoce, které sklánělo až k zemi temné loubí větví stromových, mezitím světlazelené osení pšeničné, které již v klasy počínalo vybíhati, šedé olivy, temnězelené rohovnky a černé cypřiše.“ Velice liší se však od těchto krajin zahradám podobných širé, křovinami porostlé pláně vnitrozemské, kde mnohdy na prostranství několika čtvercových kilometrů neshledáš studny nebo pramene. Po výzkumech anglických inženýrů lze se však domnívati se vši bezpečností, že lze jest nejméně dvě třetiny půdy trvale i pravidelně zavlažovati, která nyní v Estremaduře, Kastilii a Leoně vyprahlostí svou nemilý dojem činí; pak by ovšem i Španělsko nabylo jiné podoby a žeň obilní by nejméně se zdvojnásobila, ba bylo by pak lze pomýšleti i o pěstování

*) Willkomm n. m. j. str. 221—222.

lesů, jichž se nyní jeví pronikavý nedostatek. Předním bohatstvím Španělska jsou jeho poklady minerální; má ono rtuť, železo, olovo, stříbro, kamenné uhlí a sůl v množství velikém. V severních provinciích spočívá v hornictví mnoho peněz anglických. Vedle hornictví poskytují lidu nejvíce výživy orba a chov dobytka; v jihu zabývají se pěstováním olivy a moruší, též pěstuje se réva, která i ve východních částech země výborně se daří, na Guadalquiviru a v prostředních částech polouostrovských daří se obilí, v severních krajích ovoce. Nitrozemské pláně živí stáda ovcí merinských, jichž jemná vlna velice jest hledána (Merinos čili Transhumantes), avšak toto odvětví chovu dobytka, jindy skvěle pěstované, nyní značně pokleslo. Španělsko vedle toho slyne i výtečným rázem koní; ne nedůležitý jsou bourec a rybářstvo. Duševní vzdělání Španělův posud nalézá se na stupni velmi nízkém, ač chvalné jeví se snahy o povznesení jeho.

K Španělsku přičítají i tak řečené Presidios (España presidial), totiž čtyři opevněné přístavy na severním pobřeží marockém; Ceuta (č. Se-úta) jest z nich nejznamenitější, ostatní slují Peñon de Velez de la Gomera, Peñon de Alhucemas a Melilla (č. -lja); tři malé ostrovy Chafarinské, východně Melille položené, též jsou španělské.

Hojné jsou osady zámořské. Vedle řečených Presidiů opanovali a drží podnes Španělé v Africe ostrovy Kanárské a Fernando Po i Annabom z ostrovů guinejských; v Americe veliké Antille, Kubu a Portoriko; v Asii ostrovy Filipské, v Oceanii pak ostrovy Marianské čili Loupežné, ostrovy Karolininy a Pelevské (Palaos). Naproti tomu vlaje anglický prapor s veledůležitého španělského města Gibraltara. Pevnost tato, čítající 17.500 duší, ovládá průliv soujmenný a trůní na mocné, 460 m. vysoké skále, popřívající dosud opici berberské pohostinství; pouze na straně západní jest nezdolná pevnost tato přístupna, kdež úzká šíje ji spojuje s ostatní pevninou.

Francie.

Přirozené bohatství půdy, veliký blahobyt, který oblažuje mnohem více a souměrněji veškerý vrstvy obyvatelstva, duševní pružnost a svěžest obyvatelstva — toť jsou příčiny, které zjednaly Francii nepopíratelné popředí mezi státy evropskými. Nečinná Francii velmocí prostorný rozsah její, kterýž měří 5290 □ myriametrů, ani veliký

počet obyvatelstva (36,905.000), nýbrž duševní činnost a neobyčejná mohutnost tvůrčí, jež od staletí ovládají národ tento a častěji jej v dějinách vznesly za skvělý vzor sousedům. Proto nikde nevyhledává seznání národní povahy do té míry důkladného studia, ač-li chceme vyhnouti se příkrých i nepravých úsudkův.

Carus, zdá se, posuzoval Francouzů skly až příliš předsudky zakalenými, nebo posudky jeho jen s části jsou pravdivy a to, což on o Francouzích vypovídá, jest směs složená z pětiny jedné pravdy a čtyř pětin omylů. „Základním rysem národní povahy francouzské jest dětinnost. Pocit jejich jest živý a citlivý jako u děcka nebo sanguinika. Francouz jest snadno roznětlivý, však bez hloubky citů, snadno přichází v nadšenost a při tom jest myslí utěšené, která jej i v neštěstí činí spokojena. Odtud pochází náklonnost jeho k zpěvu, který od dávna rozléhá se od Pyrenejí po Rýn, odtud i chuť jeho i schopnost k tanci neobyčejná. Jemu svět podobá se houpáče; on pohybuje se ustavičně mezi žertem a luznou veselostí. S dítětem sdílí se o nepokoj vnitřní, snadno se roznítí a povzbudí. V něm žije pocit krásna, zvláště krásy něžné i ozdobné — avšak zvrhá se v oblibu ve strojení se. Smyslnou dokonalostí jest mu vkus, při tom půvab a pocit dovedností, čímž vzniká přítulnost i poddajnost. Pocit graciélnosti jeví se často i u nejhudšího dítěte i u dítěte přepychem největším odchovaného; tak i u Francouza. Jeho heslem jest spůsobnost a nerozpačitost; zdvořilým prokazuje se ne ze zřítnosti, nýbrž z touhy po vkuse; proto stal se vzorem vkusu pospolitého obcování. I také touha jeho po vědomostech projevuje lehce roznětlivou činnost dítěte; proto jest důležitou stránkou povahy jeho proměnlivost snah, která mnohdy nastupuje jediným okamžikem. S dětinností souvisí i záliba jejich v domácích zvířatech a mazánkách z říše živočišstva. U nich shledáváme lehkomyšlnost, která snadno zapomíná, vrtkavost, která od jedné protivy k druhé snadno přechází a za žert považuje věci důležité. Mysl mají srdnatou, i dar k útoku smělému a bezohlednému. Rádi oblibují sobě změnu nebo věci nové, odtud také snaha po modě, novinkách a anekdotách. Ač pak mají mysl srdnatou, ba veleodvážnou, jako dítko nerozumná, a libují si v útocích, tož vytrvají přece jen při podnikáních a nálezcích; dokonání a důkladné provedení myšlenky své ponechávají jiným. Francouzem více hmota pohybuje a proto jest vášnivě roznětlivý a snadno nadchneš jeho plodem ušlechtilé fantasie. Hněv a pomstychtivost projevuje jen v prudkém záchvatu, pýchu v okamžikovém point d'honneur, což lze nazývati romantickým. Jako děcko jest Francouz vedlé

naivnosti své velice lehkověrný; lehkověrnost svou projevuje domněním, že národ jeho u vzdělanosti nejvýše pokročil. Plodem naivnosti a povrchnosti jeho jest vtip, skrze který snadno povstávají nové výmysly. Lehkomyslnost jeho objevuje se ve všech projevech duševních, pomstychtivost snadno klesá v satiru nebo v bon mot. Povrchní přítomnost ducha shledáš při něm vždy, vědomostmi, pak učností lze ti jeho k dětem přirovnávati, jimiž sám často býti chce. Francouzi nemají svého vlastního duševního vzdělání (?), za to mají ovšem belles lettres a savoir faire; a chtějí-li jednou důkladně si počínati, nesluší jim to, ježto stávají se upíravými a pedantskými. Avšak živá fantasie jeví se u nich, kterou jako dítky spojují s veselým rozmarem a smyslem pro lesk vnější.

Vůbec jeví se u Francouzů — jakž nazýváme obyvatele říše francouzské plemene latinského — letora sanguinická, aneb aspoň letora, kteráž jest sanguinické nejbližší. Avšak popisovatelé letor upadají v chybu velikou, ježto přisvojují sanguiniku, který bývá u nich pravou již karrikaturou, množství hanlivých i nepěkných vlastností, pokračující pak svým nevhodným, nemotorným i nevědeckým způsobem domnívají se, že všecek veliký národ Francouzův té jest povahy, jakž líčí či vlastně bílí jejich hrubá fantasie sanguinika. Jest-li kdo povahy sanguinické, není ještě povrchným, lehkomyslným, nemravným, dětinským, vrtkavým. Kdož by vynasnažil se stíhati vznesené duševní zájmy Francouzův, od nejnižších tříd dělnických až do kruhů nejvybranějších, kdož by pronikl poklad vážné literatury francouzské i seznal ušlechtilou opravdovost, která ovládá duševní i společenský život jejich, ten zajisté bude míti jen soucitného úsměvu k řečem o francouzské povrchnosti a lehkomyslnosti. *) Přes veškero přirovnávání Francouza s dítětem přiučili se kmeté již od dítěte tohoto velmi mnohému a dlužno tedy Francouza aspoň za dítě velmi praktické považovati. **) Přirovnávání toto není vůbec vhodné, poněvadž, jak známo, Francouzové již od středověku, zvláště pak od doby renaissanční, předčivali veškery národy evropské mravem svým a byli učitelé národův okolních; i se stanoviska ethnického kulhá přirovnání toto, nebo jsou Francouzové národem v Evropě z nejstarších, takže vlastně jim přísluší povaha starců, ostatním pak úkol dítek, s čímž shodují se i mnohé rysy jejich povahy národní.

*) Nejzdařilejší i nestranné líčení stinných i světlých stran národní povahy francouzské podal C. Hillebrand svým článkem: Frankreich und die Franzosen v „Allg. Zeitung“ 1872; srovnej též Schmidt-Weissenfels: Frankreich und die Franzosen. V Berlíně 1868, 8°.

**) E. Reich: Mensch und Seele. V Berlíně 1872, 8°. str. 309—310.

Posuzování národní povahy jest jako vůbec i také ve Francii důležité k poznání dějin národních a proto nutno jest zkoušeti různé částky, z nichž utvořila se nynější národnost francouzská. V prvé řadě třeba připomenouti, že v dobách nejstarších obývali zemi kmenové gallští čili keltští. Prvé pokusy o pořímanění země učinily v stol. I. př. Kr. legiony Caesarovy. Původní domorodci keltští zachovali se ještě v některých částech země, zvláště na západním pomorí; v dobách těch nenedostávalo se i přímětku germanského ve východních částech, a Proudhon praví přímo, „že nynější Francie skládá se nejméně z dvaceti různých kmenů, jichž povaha označuje se patrně v lidu, zvláště v rolníku. Dosud jsou ve Francii Vlámové, Němci, Allobrogové, Ligurové, Korsové, Baskové, Normanni nebo Skandinavci, *) kteří dohromady činí asi 9—10 mill. čili skoro čtvrtý díl všeho obyvatelstva. Ostatní území říšská, více ve středu země položená, různí se neméně obyvatelstvem svým, zvláště rozdílem mezi Langue d'oc a Langue d'oïl; oni dělí se opět v Languedocké a Provençaly; dále třeba uvéstí jen Lothriňany, Burgundány, Pikardy, Hornoburgundány, Dauphiňany, Arverny, Limousany atd.“ Ovšem spustil se při tom důmyslný zkoumatel příliš daleko, ježto nesouvisí ještě s růzností názvů jednotlivých částí země hlubší různost ethnická, aspoň ne tou měrou, aby bylo jí lze rozhodně působiti v celkový vývoj národa. Mnozí z kmenův uvedených mají se k sobě jako Koburčan k obyvateli Meiningska anebo k příslušníku knížectví Gothského, jako Dolnorakušan k Hornorakušanu nebo obyvateli Solnohradska, jako Čech k moravskému Horáku. Naproti tomu jeví se dle M. Blocka rozdíl mnohem patrnější mezi Vlámem z okolí Dunquerckého **) (Dunquerque, č. Dönkerk, n. Dünkirchen) a Provençalem středomořským nebo horalem Bearnským v Pyrenejích, nežli mezi Pomořcem a Bavorem nebo Rakušanem.

Vlastnosti, jimiž se označují obyvatelé jednotlivých území francouzských, jsou tak trvalé, že se staly až i pořekadlem. Vlámové ku př. jsou skutečně anebo jsou považováni za zdoluhavé a flegmatické, avšak i za pilné a bohaté. Picard jest poctivý a upřímný, Franc Picard, avšak poněkud drsný. Normanné jsou pilní, ale i svárliví; chtějí-li něčeho se uvarovati, neřeknou ani „ano“ ani „ne“. Bretonci jsou ctní, věrní, avšak i tvrdohlaví. Naproti tomu vyčítají Lotriňanu, nejspíše jen z příčiny rýmu (lorrain, larron ***), přílišnou úskočnost, on však jest slušný a vědě oddaný. Arvernové jsou spořiví, mnohdy snad až příliš, a velmi

*) O původu slova Norman viz Č. Č. M. 1851.

**) Proti modě nyní v Německu panující, již i u nás namnoze se holduje, užíváme při jmenech původem německých označení francouzského, nikoliv však novožitného německého.

Pozn. vzděl.

***) larron — zloděj, lotr, zloděj na svičce.

družební; v pověstné frašce jakés praví se: „lidí tam nebylo, vesměs jenom Arvernové.“ O obyvateli Poitouška (Poitevin, č. Poatvén) praví se, že jest jemný, Berrichonu (Berrichon, č. Beryšon — obyvatel krajiny Berry) připsuje se, snad neprávem, ostýchavost. Provençalové jsou čili, snadno uraženi, avšak i brzko smíliví. Gaskonci jsou duchaplní, avšak i také chvástavi a chlubitvi; odtud une gasconade (č. yn gaskonad), pojmenování chvástu ve frančině. *)

Národopis francouzský jest zahalen podnes hustým temnem, avšak po výsledcích nynějšího bádání lze tvrditi, že dvě pleмена ve Francii se stýkají; jedno z nich obývá krajiny severně Seiny položené, druhé krajiny jižně lože Loirského, kdežto v mezirříčí loirsko-seinském obývá lid smíšeného původu. Jižní lid jest postavy poměrem malé, má temné oči i tmavý vlas a kulatou hlavu; lid tento obývá tři pětiny všeho povrchu říšského a čítá téměř 19 mill. duší. Ráz severní vyniká vysokou postavou, světlýma očima, plavým vlasem a podlouhlou hlavou, čítaje pak sotva asi 9 mill. obývá asi čtvrtý díl vsí země. Lid severní jsou potomci starých Gallů, kteří, jak dovo-
díl skvěle baron Roget de Belloguet [č. Rozé d'Belogé], **) vesměs byli pouhými Kelty; tito měli veliké schopnosti a mluvili ve Francii jazykem pouze jediným, rovněž pak znali se pouze k jedinému náboženství majíce též ideál v životě náboženském i politickém. Avšak tito Keltové stihli na půdě francouzské obyvatelstvo starší, již dávno usadilé, Ligury to nearejské, kteříž dle důmyslných hloubání pana Lva van der Kindere součiní nyní největší část obyvatelstva francouzského. ***) Protiva keltského severu a ligurského jihu jeví se po celou dobu dějin francouzských, od odlučivých choutek někdejší Aquitánie až po zvláštní snahy jihu r. 1870—1871. †) Vždy pak jsou Francouzové, ježto po výtce pocházejí od obyvatelstva předarejského, z nejstarších národův evropských a zůstávají výsledkem mnohonásobného plemen pomíšení, jehož znak na sobě mají i ve skvěle vynikajících dobrých vlastnostech svých i ve velikých chybách národní své povahy.

Ze všech národův evropských množí se národ francouzský nejzdlouhavěji, stav přítomnosti prokazuje i malý úbytek úhrnného čísla národného, čehož mnozí, mylně ovšem, pokládají chtějí za počátek nastávajícího úpadku. Spíše lze ukaz ten pokládati za znamení vysoko povzneseného mravu, nebo dospěl národ téměř až k oné mezi,

*) M. Block: Bevölkerung des französischen Kaiserreichs. V Gothě 1861, 8°, str. 4—5.

**) Ethnogenie gauloise. V Paříži 1858—1873, 8°, 4 díly.

***) Betrachtungen über die Ethnologie Frankreichs v „Globu“ XXI sv. str. 237.

†) Viz: „Globus“ XXV. sv., čís. 3, str. 42—44, pak Eugène Garcin: Les Français du Nord et du Midi. V Paříži 1868, 8°.

kde počíná rovnováha mezi počtem obyvatelstva a přirozenými prostředky země. Rovnováhy této dospívají všichni národové kulturní tím rychleji, čím více prospívají ve svém ošlechtění. S dostatek již dovozeno, že ve všech státech počtu obyvatelstva přibývá, avšak přírůstek ten že podléhá nenáhlému klesání.

Úhrnného počtu obyvatelstva francouzského přibývalo vždy jen zvolna, v letech r. 1851—1856 přibývání docela se zastavilo, odtud až po r. 1870 jevil se opět příznivější poměr porodů k úmrtím. Bezpośredně po válce roku 1870 objevil se schodek — nehledíc ztráty Elsasska a Lotarinska — 550.000 duší; v r. 1872 neočekávaně objevil se přebytek porodů číslicí 172.936, avšak poměr tento nadále se neuchoval. Již roku 1873 převyšoval počet porodův úhrn úmrtí pouze o 101.776 (946.364 porodů, 844.588 úmrtí). Onoho roku převýšil v 25 departementech úhrn úmrtí počet porodů, a mezi departementy těmito, podivno, nalézá se i bohatá a požehnaná Normandie (Calvados, kdež úmrtí bylo více o 2071, dolní Seina [Seine inférieure] o 1823), kdežto chudé departementy pyrenejské a nepřítli požehnaná Bretagne předčily značným přírůstkem porodů. Naproti tomu přibývá v Anglii i v Německu velmi mnoho úhrnného počtu obyvatelstva, ač mimo to vysílají obě země tyto mocný proud vystěhovalců do krajin méně přelidněných. Francie odsílá vystěhovalců velmi málo; lid její ze všech národův evropských chová nejméně choutek stěhovavých. Také mnozí vypočítali, že prý počet obyvatelstva francouzského teprve za 334 let se zdvojnásobí, ukaz, který prý nastane v Německu za 98 let, v Anglii dokona za 63 léta. Příznivěji soudí M. Block, tvrdě, že ve Francii zdvojnásobení obyvatelstva nastane již za 198 let a ustupuje i v jiných číslicích značně od těchto udání; objevují se mezi statistiky v oboru tomto tak veliké neshody, že z výpočtů jimi učiněných nemá téměř ani jediný ceny vědecké. Vedle ubývání obyvatelstva vyskytuje se ve Francii ukaz, že průměrné délky životní přibývá; průměrná délka životní jest ve Francii mnohem větší než kdekoli jinde a stále jí přibývá, což jest zásluhou vhodných opatření zdravotních. Za doby Ludvíka XIV. zemřelo v Paříži 8 lidí z 28, r. 1760 již jen jediný z 30, 1830 jeden z 36, 1847 jeden z 37, 1851 jeden z 38, 1856 jeden z 39 a nyní dokonce 1 ze 41 obyvatel. Průměrná délka životní vzrostla v celé Francii od počátku nynějšího století téměř o celá tři léta.*) Následkem toho ani počtem mužů dospělých Francie neustoupí žádné jiné zemi, třeba by

*) Viz „Ausland“ 1865, str. 264.

úmrtí dětí byla tak velika. Jen tím lze si vysvětliti, že ve Francii každé téměř sčítání lidu projevuje úbytek obyvatelstva a vedle toho značný přírůstek hmotných, mravních i duševních statků. Číslice posledního censu (1872) poučují nás, že živi se 52% obyvatelstva orbou, 24% řemesly, 8% tržbou a 6% čili téměř dva milliony jediné svými důchody; překvapující čísla tato jest zajisté důkazem nepopíratelným o vzrůstajícím se blahobytu národním. Vlastní však voj spořilů, pravých to spořilů, k nimž přičítati sluší i dělníky, kteří do spořitelů značné částky ukládají, čítá přes 10 mill. osob čili jinými slovy: každý třetí Francouz, ovšem po jisté meze, jest „kapitalistou“.

Přicházejíce k líčení hospodářských poměrů francouzských nemůžeme nevysloviti, že Francouzové v dvou desetiletích, od r. 1850 až 1870 neslýchaně zbohatli. „Žádná země, ba sama Velká Britanie, neviděla růsti bohatství své tak rychle jako Francouzi za dvacetiletí vlády bonapartovské. Nejen že sehnala Francie v této době peněz, jimiž státní dluh svůj o 6 miliard rozmnožila, nýbrž ona založila i půjčky užitek přinášející, dokonala totiž během této doby téměř veškeru svoji síť železniční, počet silnic svých mnohonásobně rozmnožila, zlepšila své přístavy námořské, přestavěla téměř veškeru svá velkoměsta a opatřila je vodou pitnou, cenu obchodu svého znásobila značnými činiteli, zlepšila ornou půdu, přeměnila velké poustky v zemi plodnou, výrobu ošlechtila přibráním znamenitých sil uměleckých a v život uvedla veliké množství akcijních podnikův a ústavův úvěrních. Úhrn jistín, jichž Francie ročně získá, páčí se na 500 mill. frankův, a klame-li čísla tato, klame jen potud, že se příliš nízko, nikdy však příliš vysoko udává.“*) Od té doby osvědčila se finanční síla Francie nad jiné skvěle, když zaplatili 5½ miliardy válečné náhrady Německu za 28 lhůt měsíčních; s chloubou tvrdili Francouzové, že podobného úkazu svět dosud neviděl. Než ještě dále; přes ohromnou summu tuto, které v razené minci na světě ani není, roste stále bohatství země, jakž dosvědčují úpisy na půjčky od té doby činěné. R. 1871 místo 3 miliard, které vláda žádala, nabídl finanční svět 42 millionů; r. 1875 žádalo město Paříž 220 mill., upisování však prokázalo nabídek, které žádanou část čtyřicetkrát převyšovaly; tato půjčka má se k oné jako 40 ku 14. Nejnovější půjčka města Marseilla obnášela (1877) 89 mill., avšak upsání převýšilo tuto summu dokona pětadesátkrát. Současník jakýs takto pozna-

*) Peschel v „Auslandě“ 1870, čís. 38, str. 907.

menává o půjce r. 1875: „Beze vši pochyby má u výsledku tomto velikého účastenství spekulace. Avšak jinak jest výsledek týž důkazem neoblomné důvěry, kterou země klade do budoucnosti své a do nevyčerpatelných zdrojů práce své. Před pěti roky psal jsem, že roční úspora Francie obnáší jednu milliardu. Spoléhaje na udání přesná mohu tvrditi, že dnes úspora roční o 1,200.000 více obnáší. Rozmnožení toto má ovšem příčinu svou v odporu proti bezuzdnému luxu, který za doby císařské prosákl veškeru společnost, a pak ve spořivém zvyku, který se v lidu ujal po strastech poslední války.“

Julius von Wicke de podává nám obraz nynějšího kulturního života francouzského, v němž zvláště zdají se nám charakteristickými a důležitými některá místa, kterými promlouvá spisovatel o momentech hospodářských. „Každým ohledem přiučili se Francouzové mnohemu minulou válkou. Většina obyvatelstva nabyla vážnosti a rozhodnosti, nelibosti proti přehnanému luxu, činnosti napínavé a s přemýšlením sdružené, na všech pak stranách objevují se následky této vědomé pracovitosti. Přispěním neobyčejného bohatství půdy, po výtce velmi dobrých výsledků posledních pěti let a přirozených zdrojů země zmizely stopy války r. 1870 i v těch částech země, jimž nejvíce bylo trpěti, u Dijona, Orléana, Paříže, na Loiru a Seině, v Perchi (Perche, č. Perš), u Sédana a ve východních departementech, tak trvale, že sotva sledy hrozné katastrofy shledáme. Nikde téměř nevidíme zdravého člověka, an žebra, nevidíme rozedraných, bédou zmořených tvorů, avšak všudy spozorujeme úsilnou pšli, v orbě, v dolech, ve všech továrnách, dílnách i skladech, a všudy lze nám se přesvědčiti, kterak všeliké obchody rozkvétají. Odtud značné přírůstky úspor spořitelních, málo úpadků, posloupné ubývání zločinů proti cizímu majetku, od r. 1871 pozorované, i žaláře, káznice a donucovací pracovny nenáhle se prázdní, menší návštěva hostinců, kaváren, divadel a zvláště frivolních koncertů. Francouz každého téměř stavu žije nyní život domácký. Proto také většina venkovských měst francouzských zdá se nyní cizinci býti pustou. Sama města Lyon, Bordeaux (č. Bordó) a Marseille (č. Marsej) mohutně vzkvétají, jenž jest nyní bez odporu předním tržištěm při moři středozemním, jsou z večera poměrem mrtva, a srovnáme-li zábavná oznámení těchto měst ku př. s Hamburskými oznamy, tuť jistě má Hamburk každého večera dvojitý počet divadelních a koncertních představení, zvláště pak pověstných Tingel-Tanglů. Tato úsilná pracovitost, sdružená se spořivým a hospodárným způsobem životním, způsobila, že snáš se nyní značné daně nad očekávání snáze. Francouz zvláště

nepřímými daněmi zaplatí dvakrát tolik nyní, mnoho-li platí Němec s tímž jméním, činí pak tak ochotně a bez nelibosti; celkem jeví se nyní méně zdráhání platiti daní, tudíž i vzrůstá stále výnos daní. Cizinec nežije nyní draže, žijeť on skoro laciněji ve Francii než v Německu. Vůbec jsou lacinější nyní ve Francii než ve většině německých měst všechny výrobky průmyslové, pak byty, víno a z části i potraviny. Kdežto německého vývozu povážlivou měrou ubývá, stoupá vývoz francouzský ustavičně. Zvláště vytlačují výrobky francouzské v posledních letech zboží německé z jižní i severní Ameriky, z Orientu, s části i ze Skandinávie a z Ruska. Ba i ve zboží vlněném a v železářském průmyslu dosahují Francouzové rok od roku větší zručnosti a nabývají nových tržišť.“

Průmysl francouzský dokonalejší svou zaujímá již od dávných dob místo velmi čestné; hlavním sídlem jeho jsou krajiny severní, zvláště francouzské Flandry, vedlé toho však i Lyon a okolí jeho. Hlavní přednost francouzského průmyslu záleží na levnosti, na elegantním provedení, pokud se týče barvy i tvaru, na vytříbeném vkusu a veliké solidnosti. Nejznamenitější odvětví průmyslu francouzského jsou: průmysl bavlníkový, jen anglickým předstižený; rozšířen jest nejvíce v Normandii (Rouen), v Picardii a ve Vosgách; průmysl lnářský, zvláště ve Flandrech, v Normandii, v Picardii a v Bretonsku; rozvětvená výroba látek vlněných má též hlavní sídlo své na severu. Průmysl hedbávníkový, jež k nejznamenitějším na světě přičítati dlužno, kvete v okolí měst Lyona, Paříže, Nimesa, Valence a St. Etienne. Hojně provozuje se krajkářství; nejlepší zboží toho druhu jest Valenciennské, Alençonské, Bayeuxské a Caenské; velmi znamenita jest i výroba koží, zvláště koží lakovaných a rukaviček. Roční výroba rukaviček z rozličných druhů koží pácí se na 2,500.000 tuctů 1., 2. a 3. jakosti. Průměrná cena jednoho tuctu jest 35—40 franků, cena vsí výroby obnáší ročně téměř 100 mill. franků. Tři čtvrtiny vyrobeného zboží jde do ciziny, práce sama dává obživu 90.000 lidem. Zhusta užívá se k zhotovování rukaviček psí a krysí kůže; zvláště tato jest hojně hledána z příčiny své měkkosti i jemnosti. Rovněž slynou pařížské výrobky sedlářské a řemenářské. Velmi důležitá jest výroba papíru; mezi jiným zhotovují se světoznámé hrací karty francouzské. Výtečné zboží z terracotty, majoliku a porcelánu podávají továrny pařížské, sèvreské, limogeské a rouenské. Sklářství dosáhlo nejvyššího stupně rozvoje svého, zvláště u výrobě barevných desk skelných, pak ve zhotovování litých zrcadel a umělých drahokamů. Dále vyrábí se ve Francii nábytek, mýdlo,

voňavky, hodiny, zboží zlatnické, stříbrnické a bronzové, tak řečené zboží pařížské (luxurní a ozdobnické věci všeho druhu), četné předměty ze železa, oceli, mědi, cínu, dřeva, chemické a j. Značna jest také výroba cukru a v novějších dobách i piva, vedle něhož i výtečné likéry, jakož i pálené víno všeho druhu se připravuje. Přípravováním essencí předčí Francie všechny jiné državy; ve vyrábění umělých očí nezná Paříž dosavade soutržení.

Jako průmysl jest i veledůležit obchod francouzský, ustupuje pouze velkobritanskému a německému (?); dělí pak se obchod francouzský u vnitřní, jež podporují řeky, průplavy a železnice, a u vnější, který zabírá 16 % vší tržby evropské. Veliká krise obchodní, která v nejnovějších dobách veškeru Evropu stihla, sotva se dotkla Francie; ovšem i zde ubylo vývozu a přibylo přívozu.

Nynější poměry francouzského obchodu velmi dobře, rozumně i důmyslně posuzuje francouzský znalec národního hospodářství Pavel Leroy-Beaulieu (č. Lerōa-Bólije): „Britský obchod upadl v těžkou krizi, francouzský sotva stížen byl nepatrnou mdlobou. Jako v Anglii přibylo i u nás přívozu, ač zmenšil se vývoz; avšak obrát tento k horšímu není u nás tak znalý jako za Kanálem. Není však třeba, aby nás znepokojoval úkaz, že jest více přívozu nežli vývozu. Neboť proti obecným předsudkům známe se k tomu mínění, že neveliký přírůstek přívozu nad vývoz má také svou dobrou stránku; dovozujef se tím, že místo hromadění zlata a stříbra zjednáváme si věci mnohem užitečnějších, jako surovin, strojů a j. zásob nevyhnutelných k rozvoji domácí výroby. Přírůstek přívozu našeho děje se hlavně ve dvou odvětvích: v potravinách a surovinách. V prvním polouletí r. 1876 měli jsme větší spotřebu obilí než v prvním polouletí r. 1875. Pokud se týče surovin, užili naši obchodníci i průmyslníci nízkých cen a nakoupili sobě množství zboží. Ovšem přibylo i přívozu výrobků, avšak měrou nevelikou (z 224 mill. na 254 mill. fr.); prodávámeť cizině čtyřikrát tolik továrních výrobků, než mnoho-li z ciziny kupujeme. Veškerá velká odvětví našeho vývozu poklesla měrou nevelikou. Za prvních šest měsíců tohoto roku odbyli jsme v cizině tovarů za 968 mill., kdežto v prvé polovici r. 1875 činil odbyt tento 1029 mill. fr.; náš vývoz surovin a potravin činil pouze 715½ mill. proti 758 mill. Přes veškerou ubývání přece dotýká se nás obecná krise mnohem méně než kteréhokoliv vele státu evropského. Odkudž tato přízeň osudu? Jestli lze doufati, že bude jí i nadále? Nedomnívám se, že by Francie se těšila, zakládá se na mnohých příčinách, z nichž mnohé jsou přirozeny, mnohé, ať nedáme

uměly, přece jaksi francouzsky národní. Prve měli jsme za posledních let dobrou úrodu, veliké to zajisté přispění podnikům obchodním. Dále těšíme se v hospodářském ohledu mnohem lepší rovnováhou, než kterákoli jiná země. My nejsme odkázáni zvláště na toto neb ono odvětví výroby. O pilnost naši dělí se téměř stejnou měrou orba a výroba, a francouzská orba právě poskytuje nejjemnějších plodin. Odvětví průmyslu, v nejnovější době nejvíce pokleslá, železářstvo a loďařstvo, již od dávna vyznamenávala se ve Francii nejmeně a nedoznala nikdy patrnějšího rozkvětu. Konečně máme ve svých dělnících jakýsi monopol pro veliké množství výrobků, jež lze nazývatí polou přirozeným a polou umělým. Toť jsou některé příčiny, jimiž jsme se mohli uchrániti obecné krise; vedlé těch naskytují se však ještě jiné. Francouzští obchodníci a průmyslníci mají velikou chybu, která však za jistých okolností stává se předností. Jími vládne opatrnost, která někdy až zabíhá do malomyslnosti; oni nešíří obchody své tou měrou, pokud jim lze a slušno; z té příčiny však také unikají nebezpečství větších škod. Není země tak málo spekulacím nakloněná jako naše země, není národa, který by o soukromých úkonech zachovával větší chladnokrevnosti a opatrnějšího úsudku, jako činí národ francouzský.“*)

Prostředků spojovacích má Francie množství veliké; zprědu sluší jmenovati síť průplavů, ze všech evropských států nejdůležitější. Délka všech průplavův obnášela r. 1870 4754 km., mezi nimiž umělé stavby druhu nej přednějšího. Nyní obírají se čelní kruhové francouzští myšlénkou, kterak by bylo lze splavnost jednotlivých souřičí zveličiti, aby tím nejúčinněji ulehčeno bylo dopravě těžkých nákladův obchodních. V prvé řadě jedná se zde o zřízení dokonalé vodní dráhy mezi kanálem rukávovým a mořem středozemním. Velkolepě rozvinula se síť železniční, jejímž ohniskem jest Paříž.

Válka r. 1870 překvapila francouzský systém železniční uprostřed znamenitého obratu. Rozsáhlá předloha železniční z r. 1868 byla právě po vši zemi prováděna, jen pak málokteré trati byly dokonány. Přední péčí vlády bylo po válce, aby proveden byl nedokončený program železniční z r. 1868. Teprve v druhé polovici r. 1871 počalo se znova s pracemi válkou zastavenými. Do konce r. 1871 bylo 2000 km. nově vystavěných drah odevzdáno obchodu. R. 1874 přibýlo nových 800 km. a r. 1875 téměř 900 km. Francouzská síť

*) Allgemeine Zeitung ze dne 17. srpna 1876.

železniční, která r. 1870 měla rozvoje 17.000 km., obsahovala koncem r. 1875 21.484 km., jen o 4500 km. méně nežli železniční síť anglická. Péče nejnovějších dob, zdá se, předčí ještě i činnost z let 1871—1875. Z řady jednotlivých předloh vyšel veliký, národním shromážděním již přijatý plán železniční, jímž přibude tratí železničních o 11.500 km.; z této části již 8000 km. buď se staví buď jest koncessionováno. Obrovský tento plán bude prý proveden v 8—10 letech, čímž Francie s dosavadními 21.500 km. dosáhne železniční sítě o 33.000 km. délky.

Linií drátů telegrafních měla Francie koncem roku 1875 51.700 km. proti 10.502 km. koncem r. 1855 a délka drátů telegrafních měla r. 1872 délku 143.234 km. (jichž 5234 vedeno bylo pod zemí), tak že na jeden km. délky linií připadlo 2·77 km. délky drátové, kdežto v Německu koncem r. 1874 měla se délka linií k délce drátu jako 1 ku 3·63. Ještě rychleji než linie telegrafní rozmnožen byl počet stanic; koncem r. 1855 bylo jich jen 149, o dvacet let později však již bylo stanic telegrafních 2576, tak že nyní připadá stanice jedna již na 20 km. délky linie telegrafní.*)

Seznávše poměry hospodářské obraťmež zření své ku poměrům společenským ve Francii, o nichž v cizině dosud panují náhledy naskrze mylné; jest zajisté úlohou národopisu, aby zaplašil trvale náhledů těch. Karel Hillebrand, soudce to nad jiné dokonalý, praví v tato slova: „Klidného posuzovatele francouzských dějin a francouzských poměrů nejvíce naplní podivením množství odporů, s nimiž se shledá. Jako mínění národní jednou „do nebe jása“, druhé „k smrti jest zkalo“, tak jsou i osudové, jednou leskem a vznešeností oslepující, jindy k soustrasti obecné vybízející. Vášnivý účastnictví v životě státním a neutěšená lhostejnost, nadšení a skepticism, zručnost a touha po novotách, nadšená obětavost a sobecké se oddalování, touha horoucí po svobodě a spokojenost pod tlakem absolutismu: protivy tyto střídají se rychle a tak díc bezprostředně v životě veřejném. Pověra a nevěra, nemravnost a cit rodinný, zvukná rhetorika a vkus střízlivý úzce spolu souvisí, setkávají se a snáší v náboženském, mravním i duševním žití. A ještě podivnější jeví se rozdíl soukromé a veřejné povahy francouzské. Francouz jsa lehkomysln, mrhav a pouze svého popudu poslušen, jedná-li se o stát, jest opatrn, spořiv, vždy rozvážliv v soukromých svých poměrech životních. Lze nalézt cesty, po níž jdouce vystihneme příčin neobyčejné této protivy, ba doložíme i, proč soused náš, jemuž příroda

*) Wiener Abendpost ze dne 22. srpna 1876.

dle zdání zhola odřekla příslušných darů „tvora politického“, v životě sociálním nejvýše dospívá, mravně pak, duševně i umělecky všem ostatním národům evropským aspoň se rovná, vůbec-li jich nepředčí. Nemýlíme-li se, jest protiva tato již v rozdílu duševní nálady a směru časového. Rationalism jest předním směrem ducha francouzského. Francouzský duch došel teprve v stol. XVIII. plného vývoje svého i určitého projevu, dospěl za doby revoluční i za skvělých dob říše císařské svrchované vlády a projevuje teprve v dobách nynějších patrně své buď blahodějně buď umrtvující působení v život veřejný i soukromý.“

Rodinný život Francouza zakládá se na rozumném manželství, než v cizině často pojímají též poměr ze stránky možno-li nejsurovější; většina francouzských sňatků jest šťastna — šťastnější mnohdy než sňatky naše vzniklé ze vzájemné náklonnosti; nevěra a cizoložstvo jsou velice řídky.*) Počet dětí obyčejně třemi jest omezen, nebo rationalistické zásady mravní vyžadují toho, aby nebylo dáno života více dětem, než pokud lze bezpečně, pohodlně a v blahobytu vychovati. Naproti tomu soustava vychovatelská jest zavržení hodna, již užívá se v tak řečených collegích. Jako rodinný život tak i mrav Francouza úplně jest proniknut a řízen rationalistickým názorem života. Počestnost (probité) nikdež nezdомácněla více než ve Francii; lze se s ní shledati všude, v městě i ve vsi, v každém stavu, od milionáře až k nejnižšímu proletáři. Láska k pořádku jest nejpatrnější znak povahy francouzské, dům jeho i jeho oděv nalézají se vždy v slušném pořádku. Výše již dotkli jsme se francouzské zdvořilosti; slušno dodati ještě, že, třeba nebyl mrhačem, není také štedrým. Mnozí mají Francouza za neschopna vší namáhavé, pravidelně pokračující práce. To jest omyl veliký. Nikde nepracuje se více než ve Francii zvláště v jistém věku. Choulostivou věcí jest vlažnost v poměrech pohlavních; Hillebrand připomíná, že pojmy mravův a mravnosti mění se rozhodně od země k zemi, jako od století k století, pravda to příliš často popíraná, přes to, že ji národopis a kulturní dějiny dosti působivě na jevo vynášejí. Francouz jest smyslný měrou největší, při tom však v lásce dovtipný. Tyto vady obyčejně udržuje v mezích, které v očích jeho činí rozhraní, po něž jíti lze bez urážky slušnosti společenské. I v pobožnosti obráží se hlavní znak francouzské povahy národní. Země ta, která od delších dob

*) Srovnej spolu výtečné dílo Bedřicha Marshalla německy vydané s nadhlavem: Häusliches Leben in Frankreich. Z anglického od H. Scheubea. V Berlíně 1877, 8°.

jest předním tábořem katholicismu, není pobožnou po smyslu našem. Náboženství Francouzů jest jako mravnost více věci rozumu, vnější šetrnost jest znakem onoho jako slušný život kriteriem mravnosti. Příroda a vzdělání učinily z Francouza tvora společensky nejdokonalějšího. Příroda udělila jemu vtip a veselou mysl, nenucenost a jemnost, přání, aby se jiným zalíbil, a do té míry sobectví, bez něhož by byl společenský život surovým, ošklivým nebo mrzutým. S neobyčejným ostrovtipem spořádal pak Francouz tou měrou poměry společenské, že v nich zbývá místa volného všem těmto vlastnostem, anižby na vzájem se odrážely. Ze všech věcí, které společenskému životu francouzskému zvláště napomáhají, slušno jmenovati i krásnou ctnost vzájemného si vypomáhání; než veškery ctnosti Francouzův nesměřují k dobrému, nýbrž k užitečnému.*)

Pohlédneme-li se po duševním vzdělání společnosti francouzské, tu nejprve utkví mysl naše na školství. Vyučování obecné nebylo ani povinné ani bezplatné, z čehož jde, že podlé censu z r. 1872 třetí díl všeho národa postrádá znalosti čtení i písma. Ovšem není čísllice tato táž ve všech částech země, vůbec pak lze tvrditi, že přibývá jí směrem od východu k západu, totiž východ jest nejvzdělanější, západ pak nejméně vzdělán.

Po výtce udílejí vyučování obecné frères de la doctrine chrétienne, vůbec známi to ignorantins (č. inoráte'), a zbožné sestry, menší měrou učitelé světské; avšak není lze upírati, že právě krajiny převahou klerikálné skvějí se největší nevědomostí. Velmi špatně zařízeno jest vyučování v nižších třídách středních škol, nejlépe zařízena jsou vyšší oddělení středních škol, ač i tu mnohých oprav třeba. Vyšší učiliště, collèges (č. kolež), lycées (č. lisé) a j. nalézají se téměř vesměs v moci duchovenské, v každé pak diecési má duchovenstvo své školy, které vesměs konkurrují vítězoslavně s ústavy státem vydržovanými. V novějších dobách zařizovány byly dočista i katolické university; vedle těch má Francie jedinou státní universitu v Paříži. Přes veškery nedůstatky francouzského vyučovateltva dlužno s pochvalou podotknouti, že zřízeny jsou ve Francii ústavy a učené spolky pro veškera odvětví lidského vědění, ba v Paříži i učiněno opatření, aby každý bezplatně a vedením nejslavnějších koryfédů v kterémkoli oboru lidského vědění dokonale mohl se vzdělati, tak že sotva které místo jest Paříže k vlastnímu studiu příhodnější. Také nesluší se zapomínati, že od r. 1871 vůbec uznána jest potřeba obecného vzdě-

*) Dle Hillebranda.

lání, které také vskutku ve všech vrstvách obyvatelstva patrně se rozšířilo.

R. 1865 bylo ve Francii teprve 4883 knihoven školních a úhrnným počtem 183.854 svazků, však 1. ledna 1874 již 15.592 knihoven o 1,471.037 svazků, nepočítajíc v to departement Seinský a Paříží. V téže době zveličil se počet knih, z knihoven těchto vypůjčených, ze 179.267 na 925.358. Paříž měla r. 1874 247 veřejných a 1056 soukromých škol, mezi nimiž 114 škol klášterských. Počet duchovenstva stále jest velmi velik; čítá se totiž 52.148 kněží světských, 13.012 mnichů a 84.300 jeptíšek, celkem tedy asi 150.000 osob duchovního stavu.




Palais du Corps législatif.

Qui dit Paris, dit toute la France, tak praví nejen nejpřednější spisovatelé francouzští, nýbrž i po výtce cizinci, avšak neprávem, nebo život provinciálů francouzských liší se podstatně od života pařížského a mění se od kraje ke kraji; k seznání života toho zvláštního třeba studia, k němuž nám jen poukázati lze. *) Různé provincie vynikají množstvím měst, jichž každé označuje se svým zvláštním rázem, některá pak, jako Lyon, Marseille, Bordeaux, Nantes, Lille stala se do jisté míry soupeřem velkoměsta na Seině, a to svou polohou, velikostí, rozsahem, důležitostí merkantilní a značným vzděláním; ovšem nedostihnou města tato nikdy kouzla, kteréž povznáší Paříž na prestol města zjevem svým na světě jediného, které z ní činí urbs po soudu starých Římanů. Z té příčiny lze nám pominouti

*) Viz vedlé jiných velmi poučné dílo dra. J. Baumgartnera: Komische Mysterien des französischen Volkslebens in der Provinz. V Kobruce 1873, 8°.

líčení jednotlivých měst francouzských, avšak nesmíme si odříci krátkého pohledu na velkoměsto Seinské; nebo kdo by dovedl mluvíti o Francii, neprodliv dříve u Paříže, největšího to vedlé Londýna města evropského?

Zde prostírá se ono veliké a krásné město, praví Hobirk, v němž žijí dva milliony lidí, v širé pánvi Seinou protékané, ověncené výšinami, s nichž hledíme dolů na obrovské moře domů, na západní pak straně vystupuje z nepřehledné spousty vysoká kupole, která korunuje střed velikého i krásného velechrámu Invalidů. Uprostřed města pnou se k nebi dvě vysoké sice, avšak tupé věže hlavního chrámu Matky Boží (Notre-Dame, č. Not' Dam) a na všech koncích i rozích zdvihají se věže, štíty a střechy nádherných budov městských. Vejděmež myšlenkami svými do velkoměsta od západu, kdež Seina, městem proběhnuvši, zatáčí se velikým obloukem k severu. Zde šíří se mezi vodou a městem lesík Bouloňský, kdež za příznivého počasí jest pravý shon vznešeného i bohatého světa Pařížského. Kráčíme za nějakou chvíli uprostřed vši nádhery a shonu a nastoupíme pak další pouť k východu. Zde stkví se před námi rovná, široká i nádherná třída, jejížž konce nám téměř není lze dohlédnouti. Jdouce ulicí touto, přijdeme ku vítězoslavnému oblouku (arc de l'Etoile), ježž kázal zbudovati prvý Napoléon. Prošedše tímto obloukem, ocítíme se do „polí Elysejských“, do krásného to milosadu, kdež hemží se tisícové lidu a po jehož pravé straně plyne Seina. Dále nás vede táž třída k zahradě Tuillerijské, v jejímž pozadí prostírá se nádherný zámek Tuillerijský, slavné to sídlo králův a císařů doby nejnovější. Dlouhým pořadím táhne se zámek tento se svými křídly podél Seiny, v pozadí pak spojuje se se starším královským zámkem Louvrem, jehož dvorany drží v sobě slavné sbírky obrazů, poprsí a jiných znamenitostí. Nedaleko Louvru směrem k městu nalézá se Palais Royal, který již po dlouhá léta není více královským palácem, avšak ve svých nádherných místnostech, skladech a kavárnách shromažďuje tisíce domácích i cizích, kteří nakupují zde věcí nejvzácnějších, požívají lahůdek nejhledanějších a oddávají se všem možným požitkům. Praví-li Francouzové, že Paříž jest hlavním městem všeho světa, mají poněkud pravdu, nebo Paříž jest jediným na světě městem, v němž člověk má nejvíce příležitosti, aby se mohl oddati všem rozkošem, jimiž město toto otravuje od dvou set let všecken svět. Pro nás Čechy důležit jest i tím Palais Royal, že v něm má svůj útulek i „Slov. Beseda“, přední to střed svorných Slovanů Pařížských. Odtud jdeme stále k východu, po břehu



SOUDNÍ PALÁC V PAŘÍŽI.

Seiny, majíce po levé ruce řadu nádherných domů, pak zatočíme se k některému z četných krásných mostův a již jsme na ostrově Sein-ském, kdež stály před dvěma tisíciletími, za vlády římské, počátky nynějšího města, tehdy skromně zvaného Lutetiae Parisiorum. Na ostrově tomto nalézá se chrám Matky Boží se svýma krásnýma, avšak až do vrcholu nedokončenýma věžema. Kráčíme dále na jižní břeh Seiny, kdež se rozléhá menší část nádherného města, a shledáme nejprve velkolepou budovu, kdež schází se a rokují poslové národa, pak hůtel, v němž invalidé pohodlně obývají, a konečně nesmírné prostranství Martova pole, které se šíří po břehu dolní Seiny. Vedle domu, v němž jednaly a řečnily prvé ozdoby Francie, Guizot, Thiers, Simon, Clémenceau, nejvíce upoutá nás hůtel Invalidů, v jehož chrámu, ve skvostném mausolei dřímá popel největšího muže středověku i novověku. Posvátné ticho, kteréž panuje v temných místech dómu, velikost dějepisných upomínek na Marengo, Slavkov, Lipsko a Belle Alliance a vypravování šedého vysloužilce, který se slzami vypravuje o místě, kde jemu připjal veliký hēros novověku kříže záslužného — to vše divně i dojímavě kontrastuje v mysli naší, buď v nás obdiv i sympathie k velikánu i stírá stinné stránky se skvělého obrazu zjevu jeho. Majíce v mysli obraz velikého Korsičana, vracíme se k chrámu Matky Boží a na severní břeh Seiny, abychom navštívili pověstnou radnici Pařížskou (Hôtel de ville). Jakž divný to kontrast s chrámem Invalidů. Tam dříme velikost ani Helenou nezpoutaná, zde oblétají mysl naši příšerné stíny Robespierřův obou, hanebného Henriota, nepokojných zjevův únorových a konečně 4. září 1870, kde na troskách vlády Napoléonské metali losy o dědictví Bonapartů — Gambetta a Rochefort! Jest nám zbaviti se upomínek na malé muže, abychom mysl svou zaujali zjevem náměstí Bastillského. Toť místo, kdež vypínalo se kdysi osm věží pevně tvrže a pověstné věznice státní, zločin to zločinem ze dne 14. července napravený. Opodál jest náměstí Vendōmské, kdež vysoký kovový sloup nese kovovou sochu prvního Napoléona; uvnitř sloupu vedou schody na vrchol, odkudž rozevřít se rozsáhlá vyhlídka na město nádherné, kolem pak sloupu vyobrazeny jsou polovypuklou prací vítězství velikého dobyvatele. Při vši cestě této bylo nám projíti i boulevardy (č. bulvardy), krásnými to a širokými stromořady, po obou stranách krásné domy majícími; boulevardy jsou buď založeny na místě někdejších hradeb a příkopů staré Paříže, buď byly nově zařizeny Napoléonem III., prostupují pak a obkličují Paříž na všech stranách. Na každém místě těchto stromořadů poutá nás půvab, ježto množství

malých, úzkých i nečistých ulic úplně bylo zařízením jich odstraněno, na místě jich vznikly pak rovné, široké, průvanu přístupné ulice; avšak při tom třeba povšimnouti si i důležitosti vojenské. Veškeré město, mající nyní rozsah dvojnásobný proti dřívější velikosti své, obklíčeno jest zdi, náspy a příkopy a jest pevností ohromnou. Každým směrem obnáší průměr vnitřního opevnění Pařížského 1 míli. Mimo opevnění toto ověncena jest Paříž ve vzdálenosti půl až jedné hodiny 16—20 samostatnými forty čili pevnostmi, jichž nejvyšší i nejdůležitější Mont Valérien jest; avšak za poslední války prokázalo se, že pevnosti tyto nejsou s to, aby Paříž ochránily před vtažením nepřítele. Zachce-li se nám, můžeme podniknouti i podzemskou pouť pod ulicemi skrze katakomby; jsou to staré lomy, z nichž za více než jedno tisíciletí bráno bylo stavivo k přechetným budovám, a kteréž spolu v dokonalém souladu skrývají v sobě kosti millionů zašlých pokolení, které zde nakupeny byly po zrušení hřbitovů uvnitř města položených. Z nynějších hřbitovů navštívíme ještě krásný hřbitov Père Lachaise (č. Per Lašés), kdež mnozí znamenití mužové dřímají věčný spánek; také lze proputovati krásnou i velikou zahradu botanickou, Jardin des Plantes (č. Žarděň de Pláňt), která v sobě drží i hojná zvířata z cizích končin světa. Navštívíme i St. Denis (č. Sěň Dny), severně položený za hradbami, kdež bývali dřívější králové francouzští pochováni; západně leží St. Cloud (č. Sěň Klu), zamilované sídlo obou Napoléonů, jižně nádherný zámek Versailleský s nádhernými zahradami a slavnými vodomety, ještě pak jižněji v příjemném lese zámek Fontainebleau (č. Fontěnblo), kdež se odehrála tragédie ze dne 14. dubna 1814. Toť tedy Paříž, hlavní město vsí Francie, které od dvou set let vsi zemi ovládá, téže Francie, kteráž následuje každého popudu ze „srdce“ poslého, nechť si vede k revoluci, království, císařství nebo k republice. *)

Paříž jest sídlem vlády a vsí správy státní, kteráž označuje se od dob veliké revoluce z r. 1789 za všech systémů vládních tuhou centralisací. Nyní právě jest Francie republikou a sice ode dne 4. září 1870. V čele republiky jest praesident (nyní posl. Jules Grévy), jemuž působí po boku národní shromáždění, vyšlé z voleb obecných a ve Versailleských zasedající, pak senát čili vyšší sněmovna, volená od rad generálních v jednotlivých departementech. Odpovědné

*) Fr. Hobirk: Wanderungen auf dem Gebiete der Länder- und Völkerkunde. Sv. VI. Francie, str. 1—4. Srovnej též K. Adámka: Paříž. Cestopisný obrázek. Praha 1872.

ministerstvo vede správu státu, který dělí se politicky v 86 departementů, ostrov Korsiku v to zahrnujíc. V čele správy departementní jsou praefektové, vládou jmenovaní; jména jednotlivých departementů, pak hlavní jejich města (chef-lieux) a jiná důležitá místa vidna jsou z tabulky, která dílu tomuto na konci přidána bude. Vojským ohledem rozdělena jest země v 18 generálních velitelství.



Corta na Korsice.

Armáda skládá se z armády činné a z armády teritoriální. Každý schopný Francouz náleží po 5 let k činné armádě, po 4 léta k záloze, po 5 let k armádě teritoriální a po 6 let k záloze teritoriální armády. Podlé zákona kádrového se dne 18. března 1875 čítá vojsko francouzské v dobách míru 490.322 mužů se 120.894 koni, jichž jest 281.601 pěších, 68.617 mužů jízdy, 66.331 dělostřelců. V dobách válečných bude prý počet tento rozmnožen tak, že činná armáda bude čítati 705.000 mužů a 510.000 mužů zálohy, mimo to pak zřízena bude armáda teritoriální o 583.000 mužů se zálohou o 626.000 mužů, tak že Francie by vypravila k obraně své téměř 2 1/2 milionu ozbrojenců. Ježto však ohromné vojsko toto teprve organisovati dlužno, není lze o ceně jeho dosud usuzovati. Za to ovšem chválí velice znatelný vojenství obrat prospěšný, jaký jest pozorovati od předešlé války při důstojnictvu francouzském ohledem i služebným i vědeckým.

Válečné loďstvo skládá se ze 469 lodí se 7075 děly; úmto počtem zahrnuto jest 369 parolodí a 57 lodí obrněných. Mužstva jest na veškerém loďstvu 28.431 mužů. Loďstvo obchodní čítá 4800 lodí plachetných a 316 parolodí, nepočítajíc v to 162 plachetných lodí, které náležejí Alžíraku.

V jiných zemědělech má Francie hojně osady a sice: v Africe Alžírsko, Senegambii, osady na Gabunu, ostrovy Sv. Marie a Nossi-Bé při Madagaskaru, pak ostrovy Mayotte a Réunion; v Asii východoindské osady Pondichéry, Čandernagor, Karikal, Mahé, Yannon a velikou državu Kočínčinu v Zadní Indii čili gouvernement Saigonský. V Océanii náleží k Francii Nová Kaledonie, jejího pak protektorátu uznávají nad sebou i ostrovy Taitské (Tahiti) a Markéské (Marquesas). V Americe drží Francie ostrovy Martinik a Guadeloupe v Záp. Indii, rybářské ostrovy St. Pierre a Miquelon u New-Foundlanda a francouzskou Guyanu na souši jihoamerické.

V Pyrenejích jest údolí Andorrské samostatnou republikou, která na 3·85 □ myriametrech čítá v 6 obcích katalonských 16.000 obyv. Republika tato jest pod ochranou francouzské vlády a biskupa Urgelského. Souverenní knížectví Monacké v departementu Mořských Alp jest rovněž pod ochranou francouzskou.

Království Italské.

Vešken polouostrov italský činí nyní jediné království, jež držíc 2960·14 □ myriametrův a živíc 27 mill. obyvatelů politickým ohledem počítáno k velmocem evropským, a zajisté, neděje-li se dnes posud tak obecně, v budoucnosti zjedná si důstojnosti velmocenské. Vládní forma jest ústavně monarchická, panovník pak vykonává zákonodárnou moc se senátem, jehož členy sám jmenuje, a s komorou poslancův od národa volených. Vedlé ministerstev jest zřízena ještě zvláštní státní rada. Vojska se čítá v době míru 230.000 mužů, lze je však v době války až do 800.000 mužů, ba i nad to rozmnožiti; loďstvo skládá se z 80 válečných parníků s posádkou 20.000 mužů. Státní náboženství jest římsko-katolické, avšak vedlé něho zavedena jest úplná svoboda vyznání; než i ohledem náboženským požívá Italie značného štěstí, tvoříc jednotu, ježto nekatolíků se čítá pouze 2½ % (43.500 Židův a 36.000 protestantů, mezi nimiž 20.000 Waldenských bratří v Alpách Kottských, v okolí Pinerolském, pak nepatrný počet stoupenců církve řecké i arménské). I jazykem svým činí obyvatelstvo národ jediný, spojeno jsouc obecnou mluvou spisovnou vedlé hojně vyskytujících se nářečí.

Se stanoviska i historického i filologického lze italská nářečí roztržiti do šesti skupin, při čemž ovšem nepočítáme podřečí cizího

původu a mluvu benátskou, furlanskou a korskou. 1. Skupina nářečí vlasko-keltských, jimiž mluví se v provincii Torinské (mimo okres Aostský a některá údolí Grajských Alp), pak v provinciích Cunejské, Alessandrijské (vyjímajíc okres Novský), Novarské, Milánské, Pavijské, Bergamské, Brescijské (č. Brešij-), Cremonské, Piacencké, Parmské, Modenské, Reggijské, Boloňské, Ferrarské, Ravennské, Forlské až po Foglii a Pesaro. K území tomuto, v hlavních částech shodujícímu se s někdejšími sídly Gallů Předalpských, dlužno připočísti ještě kanton Tessinský ve Švýcarsku, kdež mluví podřečím Milánským, pak východní údolí Tridentská, kdež převládá podřečí Brescijskému příbuzné, a provincii Mantovskou; v celku žije v obvodu takto určeném asi 8 mill. duší. 2. Skupina nářečí ligurských, která šíří se s četnými různostmi ve výslovu podél veškerého přímoří Janovského od Mentona po Sarzanu, čili v provinciích Janovské a Porto Mauricijské a pak v okrese Novském, celkem asi 800.000 duší. 3. Skupina nářečí tuskořímských, dělíci se ve tři typy: toskánský, umbrijský a marchipiánský; mluví se jimi v provinciích Florencké, Pisanské, Arecké, Sienské, Grossettské, v Umbrii a ve větší části někdejšího krajiště Ankonského; kraje tyto obsahují asi 4 mill. duší. 4. Skupení nářečí Neapolských, z nichž obzvláště vynikají podřečí Abrucké, Puglské (č. Puljské) a pravé Neapolské čili Kampánské. Tato podřečí rozšířena jsou ve třech provinciích Abruckých, v Terra di Lavoro, v obou Principatech, v provinciích Neapolské, Beneventské, Moliské, v Capitanatě, v Terra di Bari, v Terra d'Otranto a v Basilicatě; jimi mluví asi 6 mill. lidí. 5. Skupina nářečí sicilských, zvláště bohatá různostmi, však s dvěma hlavními směry, calaberským a pravým sicilským na ostrově Sicilii; jeho užívají asi 3 mill. obyvatel. 6. Skupina nářečí sardinských, která dělí se ve dvě hlavní odvětví, podřečí Campidanese a Lugudunese, a jest mluvou asi 600.000 duší. Hledíc k počtu mluvících, tuž by ovšem měla převahu nářečí keltská, mající cizí původ aneb aspoň příbuzenství. Avšak mnohem větší jest převaha nářečí tuskořímských, ježto jimi jeví se pravý život národa, a i jiná nářečí italská, jako benátské, neapolské a sicilské s nimi jeví bližší příbuzenství než s typem keltským.

Ohledem politickým rozvržena jest Italie do 69 provincií, zvaných vesměs po hlavních městech; v čele každé provincie jest praefekt, každá pak provincie skládá se z mnoha menších okresů správních. Průměrem drží každá provincie asi 44 □ myriametrů, na nichž žije 356.000 lidí. Lidnatost jest největší v oněch provinciích, kde jsou velká hlavní a obchodní města; v provincii Neapolské dosahuje počtu

817 duší na 1 □ kilometr, naproti tomu ubývá jí velice v krajinách hornatých a méně vzdělaných. Těchto 69 provincií skládá 16 území historických (compartimenti), která dnes nemají sice prázdné důležitosti správní, avšak jako pojmy zeměpisné s těží dají se odstraniti. Tabela naše má zření k obojímu rozdělení země.

„Annali del Ministero d'Agricoltura, industria e Commercio“ podávají tato poučení o výsledcích sčítání lidu z r. 1871, srovnaných s výsledky sčítání r. 1861, při čemž ovšem třeba míti ve zření zveličení království Italského o Benátsko a Latium, kteréž událo se za desetiletí onoho. Výše dotčená území historická jsou tato: Piemont, Liguria, Lombardie, Benátsko, Emilie, Umbrie, Marky, Toscana a Massou, Latium, Abruzzi s Molisem, Campanie, Apulie, Basilicata, obě Calabrie, Sicilie, Sardinie. R. 1874 zaznamenáno bylo u veškerém království 207.997 sňatků, 951.658 porodů, 827.253 úmrtí a 26.991 dětí mrtvých rodilých. Počet sňatků zmenšil se proti roku uplynulému o 6909 čili o 3·21%, počet porodů zmenšil se o 33.530 čili o 3·40%, počet pak úmrtí zveličil se o 124.405 hlav čili o 4·6%, kdežto v letech 1873 a 1872 přírůstek obnášel 193.184 a 171.125 duší. Z 207.997 v r. 1874 umluvených sňatků připadalo 63.145 městům, 144.852 obcím venkovským. Počet obyvatelstva italského zvýšil se r. 1874 převahou porodů ze 27.165.533 duší na 27.289.958. Z úmrtí připadá nejvíce, jako téměř všude, věku dětskému; 52·81% zemřelých v Itálii bylo mladších patnácti let, čtvrtina zemřelých (25·73%) zemřela v prvním roce věku svého, desetina již v prvním měsíci, naproti tomu 4% zemřelých byla překročila osmdesátý rok věku svého. Vždy na 10.000 úmrtí připadlo 116 úmrtí násilných, mezi nimiž 73·94% nehodami a neštěstím, 10·74% samovraždou a 15·25% zabitím. *)

Necelý půl millionu Italů, po výtce obchodníkův, avšak i ná denníkův obývá v jiných zemích evropských, zvláště ve Francii a v Rakousku, též v jiných zemědělech, nejvíce v Americe. Část obyvatelstva opouští v létě po příkladu „Hollandgängerů“ ve Westfálsku a zelinářů Montafunských domov svůj hledajíc v cizině výživy, v zimě pak vrací se s úsporami nabytými ku krbům svým.

Podobné poměry panují i v záatlantském stěhování se, jež nesmíme nijak posuzovati se stanoviska téhož, jemuž jsme uvykli při jiných zemích. Národní povaha vlaská má při stěhování tomto veliké působení a vtiskla zvláštní ráz emigraci vlaské v cizině; žádný Vlach nestěhuje se, aby sobě hledal vlasti nové, nýbrž každý vrací se dříve nebo později s penízem v cizině nabytým do vlasti své; tudíž Italie proti Německu nemá ze stěhování se do ciziny škody žádné, nýbrž přináší jí ono spíše užitek. Jinými slovy Ital opouští vlasť, ale nestěhuje se. **) Domácí přístavy vystěhovalecké jsou Janov, Savona, Livorno, Neapol a Palermo, avšak ¹⁹/₂₀ veškerého počtu

*) Wiener Abendpost ze dne 22. dubna 1876.

**) Marchese Consentino: Uno sguardo alla emigrazione italiana ed estera. V Římě 1873, str. 41—45. Srovnej ještě o téže otázce: Consentino: La questione ardente. L'emigrazione italiana risolta dalla scienza e dal buon senso. V Janově 1874, 8^a a Jacopo Virgilio: La questione della emigrazione. V Janově 1874, 8^a.

vystěhovalců vsedá na loď v Janově. Rozvrhneme-li stěhování se do ciziny podle jednotlivých krajín italských, nabudeme překvapujícího poznání, že ku př. připadá na bohaté kraje lombardské 75 $\frac{1}{4}$, na střední Itálii 11, na neapolské provincie 9 $\frac{1}{2}$, na Sardinii a Sicilii pouze 4% z úhrnného počtu vystěhovalců. Kdybychom pak stihali směry vystěhovalců, seznáme, že ze 263.007 italských poddaných, kteří se r. 1874 nalézali v cizích zemích, připadá 83% na nový svět, kdežto v Africe a v Levantě žije pouze 44.300, v Austrálii dokonce jen 1100 Italů. V Americe pak jsou po výtce cílem italských vystěhovalců krajiny románské ve střední a jižní Americe, zvláště Brasilie, Uruguay a republika Argentinská, ježto v krajinách těch žije 147.547 emigrantů proti 70.000, již žijí ve Spojených obcích.

Důkazem vysokého stupně duševního vzdělání jest literatura vlaská a přecetné plody umělecké, ozdoby to měst, museí a sbírek uměleckých. Itálie jest země pokladův uměleckých, umění stavitelského, malířství a sochařství, zvláště pak jest bohata stavitelskými pomníky starověku, střední i novější doby. Dvacet universit a více než 70 lyceí pečují o vyšší vzdělání; naproti tomu statistické výkazy vrhají špatné světlo na obecné vzdělání lidu.

Počátečné vyučování vyhledává ještě velmi mnoho oprav. Až od r. 1863 zvýšil se počet škol těchto z 31.675 na 38.300, počet žáků z 1,437.063 na 1,577.654, přece zbývá ještě 2371 obcí, které nemají počátečných škol chlapčích a 4130, které nemají počátečných škol dívčích. Čím více k jihu, tím horší jsou poměry počátečního vyučování. Kdežto provincie Torinská má 2968 počátečných škol, jest těchto v Caltanisettě pouze 141. Nepříznivý stav počátečných škol v jižních provinciích, Neapolské vyjímajíc, jest v přímém poměru ke stavu prostředků komunikačních, kterýmiž jih také jest macešsky obdařen. Kdežto procentní poměr pruských čtení a psaní neznalých nováčků r. 1869—1870 obnášel 3·37%, objevilo se v Itálii při odvodu r. 1868 64% tak řečených „Analfabetů“. Ze 100 nováčků provincie Calabria Citra bylo 88, z provincie Trapanské 89 a z provincie Catanijské 90 beze všeho vzdělání školského. Při sčítání r. 1861 napočítali 17 millionů čili 78·29% Analfabetů; r. 1871 bylo jich ještě 73·27%. Nejznačnější jevílo se přibývání školského vzdělání v Piemontě a v Ligurii (o 7%), nejméně v Basilicatě, Apulii, Campanii a Latii (1—3%). V Piemontě činí Analfabeti sotva polovici všeho obyvatelstva, kdežto v Basilicatě obsahují dosud devět desetin všeho obyvatelstva.

S nevzdělaností nižších tříd souvisí zajisté nejbližší stav mravní. Poměr porodů manželských k nemanželským jest ovšem po vší Italii velmi přízniv, ježto průměrem v letech 1863—1876 obnášel počet nemanželských porodův jen 5·49%, kdežto ku př. týž poměr v Bavorsku r. 1872 14·4%, v Rakousku r. 1873 12·3% projevoval. Naproti tomu jeví se málo potěšitelným úhrn zločinů do roka v Italii spáchaných. Čítá se do roka až 3000 vražd, 30.000 těžkých zranění, 4000 loupežných přepadnutí, 5000 vloupání se a krádeží. Z úředního srovnávacího přehledu zločinů, jež v prvních semestrech let 1875 a 1876 spáchány byly, lze souditi, že stav veřejné bezpečnosti spíše se zhoršil než zlepšil. Horká krev Italů omlouvá ovšem četné vraždy a obzvláště hojná tělesná zranění, než vykonávání spravedlnosti namnoze překážejí i tajné společnosti. Lze se domnívati, že více než 200.000 osob náleží k Mafii a ku Camorře, kteráž mimochodem řečeno, má svou vlastní řeč.

„Co jest v Sicilii Mafia, to jest v území Neapolském Camorra, v Ravenně a v Bologni Squadraccia, v Turíně Cocco. Odrůdy těchto společností jsou prý podle zdání znalců Pugnatori v Parmě a Sicarii v Římě. Jméno mění se podle místa, ježto každé místo vytváří vedle zvláštní barvy místní i zvláštní a nové tvary, které sice základní souvislosti, ba, abych tak děl, idejné jednotě věci nepřekážejí, přes to různá způsobují pojmenování. Nemožnost by žádal, kdo by chtěl řádného výměru k otázce, co jest Mafia. Snáze dospějeme rozluštění záhady, jestli si představíme, čím Mafia není. Prve není Mafia společností s pevnými stálými formami a zvláštními orgány; nemá stanov, nemá určitých shromáždění, uznaných hlav. Při tom ovšem nesmíme míti ve zření Lichtenbergův výměr o noži bez rukojeti, jemuž čepel chybí; Mafia utvořila se tou měrou, že jí ani záhytu ani ostrosti neschází. Jí projevuje se rozvoj a zdokonalení každé moci, která tíhne za špatnými, obecně škodlivými směry. Z ní mluví instinktivně, hrubá solidárnost oněch individuí ze všech téměř tříd společenských, která na škodu státu a zákonné organizaci společenského tělesa ne vytrvalou prací, nýbrž klamem, zastrašováním, nedůvěrou a násilím snaží se dosíci své výživy a značného blahobytu. Individua tato jsou odpovědní nepřátelé státu, ač jsou mnohdy jím placenými úředníky a zřizenci. Všichni shodují se a poznávají ve společné snaze, aby oslabili vážnost zákonů, aby ochromili rámě spravedlnosti a zlomili moc státu. Za tím účelem hledí, aby v městech i na venkově zničili solidárnost počestných zájmův občanských, zveličující dělivé rozdíly nejen mezi státem a obyvatel-

stvem, mezi vládou a ovládanými, nýbrž i mezi jednotlivými třídami obyvatelstva, šířice na všech stranách nedověřnost, strach a záští. Veřejná bezpečnost — ta píská z posledního hrdla. *)

Vůbec lze tvrditi, že nalézá se v jižní Itálii, pak i na ostrovech nejen veřejná bezpečnost, nýbrž i obecné vzdělání, zemědělství, průmysl, obchod, silnice, průplavy, zkrátka vše, což ošlechtění působí, na mnohem nižším stupni vývoje, než ve středu a severu polouostrovském, kteréž z mnohých ohledů na témže stupni jsou s nejpokročilejšími krajinami evropskými. Než není lze neuznati, že průmyslnost Italie někdy tak velikolepě rozvinutá, patrně počíná klesati.

Nyní kvetoucí odvětví průmyslová jsou nejjednodušší a nejpotřebnější, při nichž činí více tvořivá síla přírody, než člověk sám; tak ku př. velmi zjištěné, avšak jen na severní kraje omezené hedbávnictvo, vyrábění bylinného oleje (zvláště výtečného oleje Lucckého), pěstování vína, lnu, konopí, výroba másla a sýra. Pokud se týče vlastního zboží rukodělného, zabývají se jím Italové s větším neb menším důvtipem po celé Itálii, avšak pouze v severní Itálii dosahuje výroba jeho vyššího stupně rozvoje, a jsou jen málokteré věci, při nichž země postrádati může výrobků cizího průmyslu. Vedle některých odvětví průmyslových, které sice málo zjednávají zisku, jimiž však Italie nad všechny země předčí, jako pleteniny ze slámy, kero-plastika, mosaika, kamoje (Camée), práce korálové, nalézají se zde také některé větší továrny, v nichž těžší výrobky průmyslové úplného docházejí provedení: Sem patří továrny na sukna v Lombardii a v Piemontě, přádelny bavlny, železárny a slévárny Janovské i Neapolské, továrny na výrobky hliněné v okolí Milánském; avšak veškerá tato odvětví průmyslová jsou posud málo v Itálii rozšířena a v řídkých střediskách, zvláště na severu, soustředěna. S průmyslem úzce souvisí obchod. I tento klesl značně proti středověku, hlavně následkem objevů nových cest zámořských, jimiž vykazány obchodu dráhy nové; teprve otevřením průplavu Sueckého, který navrátil středozezemskému moři aspoň část někdejší jeho důležitosti, zdvihl se opět poněkud obchod italský; přes to přívoz značně větší jest vývozu. Nejznamenitější předměty obchodní, z ciziny dovážené, jsou: káva, lékařské byliny, tabák, cukr a j. z krajin horkého pásma, ryby z moří studených; konečně skot, kůže, vlna, bavlna, surová i zdělaná, hedbávné látky, obilí a různé cerealie, mouka, různá dřeva, zboží luxurní, stroje, kovy, zvláště železo, sklo, křišťály a nádoby. Předmětem vý-

*) Dr. M. G. Conrad v „Ausland“ 1876, čís. 46. str. 919.

vozu hlavně jest olej olivový, víno, hedbáv, sušené ovoce a zeleniny, rýže, sýr, konopí a len, síra, mramor a zboží dřevěné.*)

„Není země evropské,“ praví Hobirk, „jíž by tolik bylo cestováno a o níž tolik líčeno jako Italie, a přece není snad národa, o jehož povaze by vládly do té míry klamně náhledy a nechutná domnění, jako o obyvatelstvu této země. Není tomu dávno, když ještě německý šosák představoval si Vlacha (ovšem z nižší třídy) jako chlapa, který se zahalil temným pláštěm svým až po malé, širokým kloboukem zastíněné a úskočně jiskřící oči a slídí mezi lidstvem maje skrytou blysknavou dýku. Ač náhled tento snad již nikde se neprojevuje, přece jsou ještě tisícové, kteří s pojmem Itala spojují spolu i pojem lsti, věrolomnosti, pomstychtivosti, lenivosti, nečistoty a bůh ví ještě čeho jiného. Tomu však, kterýž nepředpokládá všech předpokladů prost jsa, se znalostí lidstva a bystrým zrakem do hesperského jihu putuje, postačí několik málo dnů, v nichž se zúplna přesvědčí, že sotva jest bezstarostnějšího a lásky hodnějšího národa nad národ italský.“

Francouz má celkem světlé i temné stránky letory sanguinické, Ital světlé i temné stránky letory cholerické; avšak žádný z národů těchto nejví na sobě povahu karrikatury, nýbrž připovídá se právem, aby vrážděn byl vedle jiných národů v popředí vzdělání evropského.**)

Tím ovšem nechceme popíráti, že mnohý znak národní povahy v cizině nepříjemně působí, rovněž jako druží se k půvabům jezer hornoitalských nepříjemnosti, nedostatky a útrapy. Dusící prach, oslňující slunce letní, nehostinné domy v zimě, hrozná chudoba a bída obyvatelstva, spojená s mravní skleslostí a neobyčejnou nečistotou — to jsou zajisté zjevy, kteréž mnohému poutníku znechutí požitky pouti italské. Domnívá-li se svob. pán du Prel***) stěžuje si do dotěrnosti žebráků, že „není beznadějnosti žebráku italskému; vid cizince působí vyzývavě v jeho rámě, kteréž ruku vztáhne, a na ústa jeho, jež prosloví prosbu za nějaký měďák“, potvrzuje tím pouze pravdu, kterou seznal bezpochyby každý, kdož Itálii cestoval. I to zakládá se cum grano salis na pravdě, co týž spisovatel o nedostatku smyslu pro čistotnost vypravuje. „V ilustrovaných cestopisech a za výklad-

*) Dr. G. Brancy: *Geografia elementare*. Terza edizione. Torino 1874, 8°, str. 93.

**) Dr. Edvard Reich: *Der Mensch und die Seele. Studien zu physiologischen und philosophischen Anthropologie und zur Physik des täglichen Lebens*. V Berlíně 1872, 8°, str. 311—313.

***) *Unter Tannen und Pinien. Wanderungen in den Alpen, Italien, Dalmatien, Montenegro*. V Berlíně 1875, 8°.

ními skříněmi zíráme na množství vkusných i čistých rytin, jimiž budí se v nás očekávání na Eden v některé krajině italské. Naučíme-li se však znáti skutečnost, tu teprve nahlédneme, kterak v obrazech oněch s opominutím všech zjevů nečistoty vyhověno bylo skutečné čistotnosti. Jest pravidlem v každém vlaském městě, že v nečistotě tak díc vězí, z čehož i ve větších městech pouze přednější čtvrti jsou vyňaty. Ulice, zdá se, nikdy neučinily si známost s koštětem zametače, odpadky kuchyňské vyhazují se na ulici, smeti před domovní dvěře, kdež ležeti zůstávají. Jestli někdo trochu práce vynaloží na vyčistění a umetení ulic, toť zanechá vše v některém koutku, odkudž se smeti prvním deštěm opět po celé ulici rozšíří. V zimě lze sněsti poněkud zlo toto, avšak za parných dnů letních jest vzduch v těchto místech v pravém slova pojmu otráven. K tomu druží se ještě cosi jiného, což náleží neméně do souboru ideí skutečnosti, o čemž však není lze mluvíti po jeho povaze. Některé zvyky Italů jsou tím protivnější našemu smyslu pro čistotnost, ježto všude bez výjimky se s nimi shledáváme, a není každému dáno toho humoru, s kterýmž podává Goethe ze své vlaské



Pišserarové.

cesty zprávu o zkušenostech v Torbole nabytých.“ Sluší k tomu dodatí opravou, že nyní ve větších městech děje se péče o čistění ulic, z čehož by mnohá nevlaská obec poučení nabyti mohla.

„Úplně nepravé mínění o Italech mají ti, kteří je líčí za úplně lenivé a vši práce odchylné. Abychom viděli, kterak lid pracovati umí, jest nám pouze z Neapole na venek vykročiti a putovati zvláště krajinami blažené Campanie kolem Capue, kdež zajisté užasneme vidouce utěšené vzdělání polstva tamního. Zde přestává orba, zde počíná nejpečlivější zahradnictvo, v němž neztrpí mravenčí pilnost obyvatelstva ni nejmenšího býlí v uměle zavlažovaných i rovných zá-

honech. A když jižní žár velí ustati, tuť zříme zato i za časného rána i za pozdního večera vše okolí lidem oživeno. Rovněž shledal jsem v Toskáně, v Umbrii, v Markách i v Lombardii. Piemontští dlaždiči, kamenníci a lamači vzbudili ve mně největší úžas svou vytrvalostí i dovedností.* *) Jak neobyčejná střídmost a zdrželivost z Itala činí dělníka i v cizině hledaného, jest z toho nejlépe viděti, že největší část prací železničních ve střední Evropě nebo prací podobných (jako upravení Dunaje u Vídně) Italy byla vyvedena.

Počtem obyvatelstva svého náleží Italie k zemím, které mají nejvíce velkoměst; čítá se jich čtyřicet, v nichž žijí asi 3 mill. lidí, tedy nad 10% všeho obyvatelstva říšského. Nejznamenitější z těchto měst seznáme, projdouce letmo jednotlivé části říše.

Na východním úpatí alpském šíří se bývalé knížectví Piemont (Pedemontium, Pie de' Monti, Podhůří), největší krajina italská, hradbou alpskou od Francie a Švýcar oddělená; téměř na všech stranách obkličují Piemont pásma horská, ježto hory Monferratské dosahují od Janova severně až po ohebnou Pádskou, jeho pak divá údolí alpská přecházejí znenáhla v rajskou nížinu Pádskou. Tato krajina protkána jest tak spleťtou sítí železných drah, že nad ní hustší síť v Italii není. Obyvatelé mluví nářečím vzniklým smíšením se vlastiny a francitiny. V okolí Aosty a v údolí Dory Baltee vyskytují se zhusta u lidí veliké hlavy; též kretinismus velmi hojně se objevuje. Úzký hornatý pruh země, který se táhne mezi břehem Pádským a ligurským Apenínem, jest někdejší hrabství Monferrato (Montferrat), levé pak Popádí mezi Sesíí a Ticínem, který zde činí hranici lombardskou, známo jest jménem Lomellina. Znamenitý obchod vede se zvláště s hedbávem, konopím a dobyt看em. Dílny na hedbáv jsou tak dle v celé zemi jediný.

Hlavním městem Piemontska, které kdysi činívalo s Ligurií a ostrovem Sardiníí království Sardinské, jest Torino (Augusta Taurinorum, něm. Turin) nad řekou Pádem, v nadmořské výši 231 m., dříve hlavní město království Sardinského a v letech 1861—1865 spolu sídlo nově zařízeného království italského. Torino jest z nejhezčích měst italských, jest čisto a příjemno, má 213.000 obyv.; výstavnost jest pravidelna, ulice křižují se po výtce v pravých úhlech. Největší živost panuje v třídě Via Roma, která vede k nádhernému nádraží, pak Piazza Castello a vyšní část třídy Pádské (Via di Po);

* *) Hobirk: Wanderungen auf dem Gebiete der Länder- und Völkerkunde. Italien, str. 13.

domy po výtce opatřeny jsou podloubími. Torino má četné ústavy vědecké, musea, universitu, v průmyslu vynikají Torinské továrny na hedbáv. S blízkého pahorku Monte de Capucini otvírá se rozkošná vyhlídka na vznešený vid města a šířý věnec hor alpských; ještě krásnější jest pohled s královského pobřežístě Supergy, na jednom z východních pahorků položeného.

Nejdůležitější a největší města těchto krajů mimo Torino jsou: Aosta (Augusta Praetoria) na počátku obou údolí Velikého i Malého Bernarda; pevnosti Pinerolo (15.800 obyv.) na východu z údolí Waldeských, památná vazbou pověstné „železné masky“, a Alessandria (57.000 obyv.) v rovině; Saluzzo (č. Saluco) na úpatí Alp se znamenitým pěstováním kastanií a Susa (Segusio) na Doře Riparii a při dráze, která průkopem Montceniským (správněji Coleman de Fréjus, č. Freži) spojuje Itálii s Francií; Asti (30.800 obyv.) se slavnými víny; Vercelli (č. Verčeli) se 27.000 obyv. nad Sesií, obklopené poli Raudskými (Raudii Campi); Novara (30.000 obyv.) slavná velikolepým vítězstvím rakouských zbraní a maršála Radeckého r. 1849, se znamenitým velechrámem zbudovaným slohem románským na základech starokřesťanských.

Jižně pohoří Apenninského táhne se Ligurie, dlouhé to, úzké a hornaté pomoří, na jihu mořem a na severu Apennínem omezené, přes nějž vede průsmykem Bocchettským (č. Bokketským) dráha do Janova. Země jest skalnata a málo úrodná, avšak pilným svým obyvatelstvem nejpečlivěji vzdělána. Vyrábějí se zde látky hedvábné, vlněné, samet, pluche (č. plyž) čili polouaksamít, damašek, rukavice, mýdlo a papír. Nářečí obyvatelů ligurských jest ještě nepřijemnější a cizinci nesrozumitelnější než v Piemontě.

Ligurské hlavní město Janov, vlášsky Genova (č. Dženova, něm. Genua), poskytuje z moře pohled z nejkrasších v Itálii. Prostíraje se podobou amfiteatru na výšinách pěkný a silně opevněný přístav vroubících a zabíhaje daleko mezi jednotlivé hory, má Janov úzké ulice s domy někdy 7—9patrovými, mezi nimiž mnohdy k zemi nepronikne jediný paprsek sluneční, v nichž však přes to nalézají se nejskvostnější paláce. Právem nazývají Janov pyšným, Genova la Superba. Směle pnoucí se most, Ponte Carignano, spojuje dvě hory, na nichž rozloženo jest město. Janov má 130.000 duší, jest pak nejdůležitějším přístavním a obchodním městem v Itálii. V městě nalézá se universita, akademie umění výtvarných, knihovny, arsenál, veliké loděnice atd., též znamenité dílny na hedváb. Jestli v útvaru Ligurie, že všechna důležitější města země této položena jsou na




Janov.

pomoří; v Riviere di Ponente nalézají se přístavy Savona a Ponte Maurizio (č. Mauricio, 7000 obyv.) a klimatické léčebné místo San Remo s překrásnými háji palmovými, v Riviere di Levante pak zhusta navštěvované Chiavari (č. Kiavari, 12.000 obyv.) a La Spezia (č. Specia, 24.000 obyv.), nejznamenitější válečný přístav vlaský s velikým arsenálem, položený při překrásném zálivu, kterýž vniká do země mezi dvěma skalními klepy, pevnými tvrzmi věčnými. Záliv Spezijský jest spolu z největších a nejkrasších přístavů na světě.

Pokračováním Pádské nížiny na východě jest Lombardsko a Benátsko. Útvar země na severu jest velmi hornat, zejména v částech západních rozvětvují se Alpy Tellínské, ve východních Tridentské a Karnské. Jižní sklony jsou velmi srázné a přecházejí rychle u velikou nížinu Pádskou. Země jest nad míru úrodná a četnými řekami i průplavy ovlažena. V průmyslu vyniká i zde nejvíce hedvábnictví, avšak výtěžek jeho po výtce slouží domácí potřebě; nejvíce vyrábí se punčoch, rukavic a šátků. Hlavní plodinou jest obilí, zvláště mnoho rýže a kukuřice, len a konopí, víno, výtečné ovoce stromové, mnohé stromy morušové a hojné pěstování bource hedvábníka, oliva, pak znamenitý terpentín z modřínů benátských. Chov dobytka jest značný, pastviny zvláště v okrese lodském výborné, čehož důkazem jest výtečný sýr, v lodsském okolí připravovaný, neprávem pak parmesánským zvaný.

Hlavním městem Lombardie jest Milán, „Velikým“ zvaný (Milano la grande), nad říčkou Olono u, mající dnes i s místy nejbližšími 264.000 obyv. Ve všech ohledech lze Milán pokládati za vlaskou

Paříž. „Toť jest v pravdě novožitné velkoměsto. Jest samo v sobě a spočívá na sobě; důstatek hmotného zdaru a nesmírného bohatství projevují ulice tyto a nádherné corso Vittore Emmanuele. Avšak Milán jest spíše severním městem, nebo vlaský ráz zde jeví se méně než ve Veroně; někteří chtějí na obyvatelstvu poznati některé vlastnosti Němců, mimoděk vzpomínajíce Longobardů. Míšení se plemen působilo však i v jiném ohledu způsobem ošlechtujícím: Milán byl vedlé Florencie, kde též splývaly živly latinské a germanské, středem duševního života v Italii; v hudbě podnes rozhoduje jeho hlas.“*) Tamní operní divadlo La Scala požívá pověsti evropské. Mimo to



Na jezeře Komekém.


vyniká i město svým nádherným, z bílého mramoru zbudovaným velechrámem (109 m. vysokým), mistrným to plodem gothiky vlaské; jiné znamenitosti města jsou obrazárna Bcerská, hvězdárna, akademie věd a knihovna Ambrosiánská. Severovýchodně jest Mónza (čti Monca) s 25.000 obyv., s královským zámkem a velikolepým milosadem, v jihu nádherná budova Certosy (C = Č) blíže universitního města Pavie (30.000 obyv.) nad Ticinem, na jihovýchodě Lodi (20.000 obyv.). Opodál Pádu, na ústí řeky Addy věží se pevnost Cremóna (33.000 obyv.), někdy slavná světoznámými houslemi

*) Adolf Pichler ve „Beilage zur Wiener Abendpost“ ze dne 20. června 1876.

svými; na severu nalézají se veliká města Bergámo (39.000 obyv.), průmyslná Brescia (č. Brešia, 41.000 obyv.), se znamenitými továrnami na zbraně a papírnami, pak Como (24.100 obyv.) v překrásné poloze při jezeře soujmenném (Lacus Larius starých) s památným velechrámem. V údolí Tellínském (Val Tellina čili Veltlin), jímž Adda protéká, nalézá se město Sondrio a teplice Bormio.

V Benátsku nejprve poutá nás obrovská jezerní stavba nynější doby, město lagun Benátky, Venezia la bella, „krásné“ Benátky Italů, dříve hrdá královna Adrie. „Vlaši,^a“ praví J. Lorenz,*) „ozdobili město v lagunách hrdým příjmenem „la bellissima, nejkrásnější“, a každý jim zajisté v tom ohledu s radostným roznícením přisvědčí. Ode dávna již čítány jsou Benátky, druhy „královna moře“, mezi divy světa a posavad jsou jedním z nejkrásnějších míst v Evropě. Když jsme ještě u veliké dálce na moři, a slunce z čistého blankytu své zlaté paprsky na divukrásnou, ale tragickou Venecii sesílá, která jako mořská panna ode vsí země vzdálena, s polovici v hlubinách moře jest pohřbena a do polovice nad vodou se hrdě vypíná, v níž se jako spanilá princezka maurická líbezně vzhledá, tu začíná v každém cizinci srdce mocně tlouci, a s nevýslovným pocitem pohlíží on na velikolepý obraz, jenž se mu z tisíc a jedné noci sem přikouzlen býti zdá. Ozářen neobyčejnou krásou věčných paláců, „v této Spartě zdí prázdné a přece bezpečné“, vkročí pak jako by skrze bránu vítězoslavnou na půdu divuplnou.“ Majíce 130.000 obyv. leží téměř 4 km. od souše vzdáleny a rozkládají se podobou trojúhelníka na 118 ostrovích s 15.000 domy, jichž průčelí zrcadlí se ve 157 průplavech čili kanálech; kanály tyto jsou předními cestami veřejného styku, mezi nimi Canal grande, 3 1/2 km. dlouhý, jako Corso, které protíná město u malebném závitku a nám uvádí skvostným obložením gotických a renaissančních paláců z nejskvělejších dob republiky, jakož i svými vždy čilými gondolami a člunky originální obraz města. Nejznamenitější pomníky ostrovského města jsou veliký most mramorový (Ponte Rialto), velkolepé náměstí Markovo s basilikou sv. Marka, někdejší palác dožů, nyní královský se státními vězeními a bohatou knihovnou sv. Marka, pak veliký arsenál s dělojhnami. Laguny (límany) jsou blíže města chráněny před vnikáním moře písčnými přesypy (lidi), na nichž leží Malamocco, a pak 15 km. dlouhou podél nich se táhnoucí kamennou hrází (Murazzi); odvodné průplavy (tagli) zabraňují, aby nebyly zaneseny říčním pískem.

*) Výlet do Benátek. V Třebíči 1874, str. 61.



MOST VZDECHŮ V BENÁTKÁCH.

Z jiných měst benátských jmenujeme rybářské město Chioggia (č. Kyodži) se 26.000 obyv., které nalézá se opodál ústí Pádkého, s částí jsouc na kolích, s částí na lagunách stavěno; pak Rovigo a někdejší římský přístav Adria (13.000 obyv.). Severně Benátek jest velmi průmyslné Treviso (Tarvisium) s 28.000 obyv., západně universitní sídlo Padua (vl. Pádova s přídomkem „la dotta“ = učená) na Brentě, s krásným chrámem sv. Antonína a 66.500 obyv., pak Vicenza (č. Vičenca, 38.000 obyv.), okrášlená vkusem Palladiovým. Na Adiži a Minciu nalézá se slavný čtverhran pevnostní: Verona (se 67.000 obyv.) s krásným a dobře zachovaným římským amfiteatrem, Legnago (č. Lehago) s 10.300 obyv. a Peschiera (č. Peskýera) na výtoku Mincia z jezera Gardského, s 2000 obyv.; konečně Mantova s 30.000 obyv. na ostrově Mincijském. V severozápadní části země, v tak řečeném Furlansku (Friaul), slušno jmenovati Belluno (14.200 obyv.) a Videm čili Udine (30.000 obyv.).

Mezi Pádem a Apennínem, jižně Lombardie a Benátska, prostírá se krajina Emilie, tak nazvaná po starořímské silnici Via Aemilia, která vyšedši z Arimina, nynějších Rimin při moři Jadranském, vedla Mutinou (Modena), Parmou a Placentií (Piacenza, č. Piacenca) k řece Pádu. Území toto zaujímá bývalá vévodství Parmu a Modenu a papežskou Romagni, totiž někdejší papežské legace Bologni, Ferraru, Forli a Ravennu. Půda v části jižní jest hornatá, v severní rovinatá, při čemž v západní části převládá pahorkatina, na východě nížina. Rovinaté části jsou velmi úrodné a poskytují mnoho oleje, velikých zemákův a kastaní. Kolem Piacenze jsou znamenité pastviny (pole Ronkálská). Modena oplývá velmi obilím, ovocem a jemnými víny. Zvláštní pamětihodnost útvaru jest množství skalného oleje v západních částech Emilie, jež shromažďují ve vykopaných studnicích.

V území tomto jdouce od západu k východu shledáme tato města: pevnost Piacenzi nad Pádem se 40.000 obyv., Parmu s 48.000 obyv., někdy hlavní město soujmenného vévodství s mnohými skvělými budovami, krásnými chrámy a slavným divadlem; Parma vede veliký obchod s hedbávem a sýrem; na blízku Reggio (č. Redžo), mající s okolím 51.000 obyv.; Modena (57.000 obyv.), rovněž hlavní město někdejšího vévodství se slavnou obrazárnou; Bologna (č. Boloňa) se 116.000 obyv., sídlo nejstarší university evropské, spolu jedno z nejstarších měst vůbec, kvetší již v dobách staroetruských pode jménem Felsiny, se slavným hřbitovem, který skrývá v sobě staroetruskou nekropol. Při jednom rameni Pádkém

jest pevnost Ferrara (72.000 obyv.); Ravenna (60.000 obyv.) v močárech, s velmi památnými chrámy starokřesťanskými, bývala dříve římským přístavem, a Rimini (34.000 obyv.) při moři, vesměs to místa, jejichž sláva dávno byla minula.

Prekročíce na severu Apennín kráčíme do jedné z nejušněvavějších krajin vlaských, do Toskány, která byla před sjednocením se Itálie zvláštním velkovévodstvím. Krajinu tuto na severovýchodě prostupuje etruský Apennín, který s mnohými rozsochami pokrývá třetí díl vsí země; ostatní část země skládá se buď z úrodné a rozkošné pahorkatiny, buď z bahnitého pomoří čili Maremm svým nezdravým vzduchem pověstných, které táhnou se od Pisy až do Latia a daleko do země sáhnají až na úpatí Apennína. Půda jest velmi úrodná a oplývá obilím, rýží, vínem, olejem, ušlechtilým ovocem; též nalézají se na mnohých místech četné teplice. Továrny vzdělávají po výtce hedbáv, pletivo ze slámy, kůže, papír, klobouky a mosaiku. Příčinlivost a obecné vzdělání jsou na tak vysokém stupni, jako nikde jinde po vsí Itálii. Hlavní město toskánské jest Florencie, vlasky Firenze, od r. 1865 až do r. 1871 hlavní město království italského, nad řekou Arnem, mající 167.000 obyv. a položená v úrodném, nad míru krásném údolí; jako Benátky nazývá i Florencii Vlach „la bella“, k čemuž opravňují její krásná poloha, zdravé podnebí a nádhera i lesk budov veřejných. „Pokladem svých maleb jest Florencie ve světě jediná a co se týče prací sochařských z doby antické, ustupuje pouze Neapoli a Římu; avšak v sochařství XVI. a XVII. stol. opět žádná město jí nepředčí. V umění však stavitelském požívá slávy, jakou jen Athény honositi se mohou, že vše, co v ní na poli umění tohoto svedeno, duchem vlastním vykonala a tím se stala vzorem vsí evropské vzdělanosti. V tomto oboru mohou sotva Benátky k téže slávě se připojovati, ač ještě daleko nalézají se za Florencií.“ Nejskvělejší jest střed města kol náměstí*) Santa Croce, s obrazárnou Ufficií (Uffizi), se starým palácem (Palazzo vecchio, č. palacio vekkyo), s Loggií de Lanci, s obrovskou budovou velechrámu a jeho podivně štíhlou věží, kteráž stkví se ve stkvostném hávu všech barev, konečně s chrámem sv. kříže, toskánským to pantheonem. Na druhé straně Arna, přes nějž zde vede most Ponte vecchio, zlatnickými kotci zastavený, nalézá se skvostný i jednoduchý palác Pitti, za nímž prostírá se zahrada Bobolinská, kdež rád baví

*) Julius Faucher: Ein Winter im Italien, Griechenland und Constantinopel. V Magdeburce 1876, 8^o I. 4., str. 79—80.

se krásný svět florencký. Mezi obličejí ženskými jest po řídce oslnujících krás, avšak mnohdy uzříme jemné tahy, z nichž usmívá se něžná mysl. Na výšinách, které na pravém břehu Arnském objímají Florencii jako zlato skvostný drahokam, nalézá se nyní velkolepý milosad, Via de Colli, a s novou ulicí touto přes pahorky se vinoucí není ani lze Pincio v Římě srovnati.

V obústí řeky Arna nalézá se někdy velmocné, veliké a výstavné město Pisa s 50.300 obyv., kteréž nyní, ač jest sídlem universitním, poskytuje vidu smutné poustky. Svědkem někdejší slávy jest tiché prostranství, snad jediné svého druhu na světě, kdež nalézají se čtyři vznešené památky umělecké: velechrám, nakloněná věž s výší 54 m., kteráž hrotem svým o 3 m. odchyluje se od prstokápné čáry, baptisterium a Campo Santo (hřbitov). S poustkou Pisanou podivně kontrastuje živost blízkého přístavu a tržiště Livorna. Jest to velmi důležité přístaviště téměř se 100.000 obyv., dvěma přístavy, hlavní sídlo obchodu levantského, avšak jinak beze vši znamenitosti. Rozkošně položena jest tichá, avšak 70.000 obyv. čítající Lucca, jejíž chrámy jsou z nejkrásších a nej pamětihodnějších po vši Italii. V okolí jejím nalézají se některé teplice. Uvnitř Toskány jsou města Arezzo s 39.000 obyv. (starožitné Aretium), Siena s 32.000 obyv. a podivuhodným, z mramoru vystavěným velechrámem i jinými pomníky architektonickými, též padlá velikost, pak Chiusi (č. Kyuzi), starožitné Clusium na blízkou jezera Trasimenského.

Vcházíme do Umbrie, kterou protéká Tevere a již protíná celou svou délkou železná dráha, vedoucí z Florencie do Říma. Dráha tato dotýká se i nejdůležitějších míst této krajiny, nejprve Perugia (č. Perudzie), města majícího 50.000 obyv. a mnohé poklady umělecké. Perugia leží opodál trasimenského jezera, které již vše náleží k Umbrii; Assisi, rodiště zakladatele Františkánů, jižně starobylé Spoleto v Apennínech, s mnohými starožitnostmi římskými (20.000 obyv.), pak Terni (s 12.000 obyv.), v jehož okolí krásný slap Cascata delle Marmore, kdež Velíno spadá s výše 65 m. Odtud k západu jest Narni a na půdě již latinské Orte, kdež dráha od Chius přes Orvieto přichází, spojuje se s dráhou výše dotčenou.

Karakteristickou vlastností této části Italie jest zjev, že téměř všechna města zbudována jsou na temenech apennínských podhůří, jako Perugia, Assisi, Orvieto, ba i toskánská Siena, tak že z údolí železničního ještě naskytuje se obtížná i daleká cesta do sama města. S částí rozhodovaly asi při tom ohledy zdravotní; roviny údolní obyčejně navštěvovány bývají malarií, na výšinách však vzduch zdravý

vane. Zvláštním slohem označují se v Itálii i stavby venkovské. Sotva lze zbyti se jakéhosi pocitu úcty při pohledu na massivní kamenné stavby dvorů po zemi roztrousených. Činice se svými plochými střechami, verandami, schody, věžovitými výstupky a arkýři architektonický, v celku zaokrouhlený obraz, podobají se pevným hradům, naproti nimž beztvárné, sedlské domy německé se svými lomenicemi, často jen ze dřeva zbudované, velmi chudě se vyjímají.

Východní sklony římského Apennína, po jehož hřebenu sleduje hranice umberská, zánímají tak řečené Marky, v nichž přední místo a spolu nejlepší přístav východního pomoří vlaského jest pevnost Jakýn (vl. Ankona, 40.000 duší). Mimo to shledati lze v této krajině ještě námořská města Sinigaglii (č. Sinigalja) se 24.000 obyv. a velkým obchodem obilním, a Pesaro (20.000 obyv.); uvnitř země leží Ascoli (23.000 obyv.), opodál pověstné místo poutnické Loreto (asi 9000 duší). Železná dráha jde Markami podél moře, jiná odštěpuje se ve Falconaře do vnitrozemí a překročivši veleromantický Apennín římský splývá ve Foligni (Foligno č. Foliño) s dráhou umberskou, tak že téměř přímá čára spojuje Jakýn s Římem. Někdejší i nynější stolice Italie leží v Latii, které někdy slulo i Dědictvím sv. Petra. Vedlé Říma nemá Latium města značnějšího; zmínky poněkud zasluhují Viterbo s 21.000 obyv. v severní části země, pevnost a přístav Civita Vecchia (č. Čivita Vekkya) při moři tyrrhenském (12.000 obyv.), Velletri (16.000 obyv.) na počátku pohoří Volského a přístav Terracína (č. Teračina) na konci močárů pomptínských. Veškera pozornost utkví ovšem na městě Římu.*)

Řím, věčné město, la città eterna, urbs aeterna, starými Římany krátce jen urbs zvaný, jest od r. 1871 opět hlavním městem vší Italie; dle posledního sčítání r. 1874 obnášel počet obyvatelstva jeho 256.153 duší, které číslo však ustavičně se zveličuje. Město položeno jest na mnohých pahorcích, jichž Palatin, Capitol, Aventín, Coelius, Esquilin, Viminal a Quirinal jsou sedmi historickými pahorky Říma starého, dle nichž podnes sluje Řím městem sedmerna pahorkův. Dnes šíří se město i na vrchu Monte Pincii (Pincio č. Pinčo), na němž nalézá se úpravný milosad a znamenitá terrassa, s níž naskytuje se pohled na město nevyrovnaný; i na druhém břehu Tevera, který podobou velikého S městem protéká, počítají se k městu pahorky Monte Gianicolo (Mons Janiculus)


*) Viz J. G. Kohla: Die geographische Lage der Hauptstädte Europa's. Str. 39—81.

a Monte Vaticano. Srdce nynějšího Říma s pletivem úzkých a křivých ulic, které však protíná pověstné Corso přímým směrem od Piazza del Popolo na severním konci města až ku Piazzii Venezii ve středu jeho, jest v rovině starožitného pole Martova (Campus Martius), která se rozléhá na severním a východním sklonku Capitolia, Esquilina, Viminala, Quirinala a Pincia. Palatin, Aventin a Coelius přičítány jsou dnes k části města, starým Římem zvané, ježto v ní nejvíce zbytků starořímských nahromaděno jest. Přímo za Capitoliem, podél mohutného Tabularia, které podnes v sobě hostí municipální úřady městské, shlížíme na ctihodné pole trosek, starožitné forum s vítězným obloukem Septimia Severa, jež každoročně podnikané kopání víc a více odhaluje; dále oblouk Titův, kdežto vždy zelené duby Palatinské se svými paláci císařův k nám dolů šumí a před námi ční obrovská spousta amfiteatra flavijského (Colosseo). Tak dle vedle stkvějí se tři mocné oblouky basiliky Constantinovy a tříhranný vítězný oblouk téhož císaře. Ovšem jsou i po městě roztrouseny nádherné zbytky starých dob, z nichž nejhezčí Pantheon, nyní dokonale opravený, avšak nikdež nečiní dojem tak velkolepý, jako v starém Římě, kde ze středu antických trosek vzpomínají pozdějších dob osamělé villy, kostely nebo staré kláštery. Starý Řím, nyní opuštěný, ba i malarií hojně navštěvovaný, prostírá se tudíž na jižní straně moderního města, které zabírá pouze malý díl území nynějšími hradbami ohraženého. Zdi tyto o objemu 23 km. zavírají celkem prostor 14,160.898 □ m., z čehož však připadá na domy i s jejich příslušenstvím pouze 4,000.000 □ m., na ulice a prostranství 2,000.000 □ m., ostatní pak pokrývají zahrady a vinohrady. Dnešního dne děje se s městem veliká změna za účelem rozšiřování, v jejíchž následcích mnohé zahrady i vinohrady přeměněny jsou v místa stavební. Na pahorku esquilinském, v Římě největším, pak na Viminalu a za thermami Diokletiánovými, vznikly v posledních letech z brusu nové čtvrti městské, jichž domové skupiny v bezkarakterním slohu kasáren činžovních, po způsobu moderních velkoměst, zdají se býti znesvěcením klassické půdy, z jejíhož klínu právě zde vystupují nejdrahocennější poklady. Předměty, jichž nabyto při kopání na Esquilinu, naplňují již nyní značné museum. Pět mostů Teverských spojuje čtvrti levobřežé s menší částí města na pravém břehu položenou; z mostů těch pocházejí ze starověku mohutný most Aeliův (nyní Ponte S. Angelo) a most Quattro Capi. Most tento vede do tak řečené čtvrti Trastevere, kdež obývají lidé nejnižších vrstev společenských, avšak naplnění pýchou, která projevuje nejčistší krev staro-

římskou. Malíři a umělci zvláště velebí klassickou krásu krasavic Trasteverských. Dlouhá přímá ulice, která táhne se na úpatí Janicula podél Tevera, spojuje Trastevere se čtvrtí Leoninskou, kdež vypínají se na nejzazším konci Říma velechrám svatopetrský a k němu přiléhající obrovské paláce vatikánské. Z náměstí svatopetrského, jež obkličuje vznešená elipsa jednoduché však velkolepé kolonády Berniovovy, vede rovná ulice ku tvrzi S. Angelo (č. Anželo), k hradu andělskému (moles Hadriani), mohutnému to náhrobku císaře Hadriana s velmi hmotnou kulatou věží.*) Uprostřed Tevera nalézá se malý ostrůvek S. Bartolomeo, obyčejně zvaný Isola Tiberina, a naproti němu na levém břehu řeky čtvrt židovská, obývaná asi 6000 obyvateli, povéštné to Ghetto, kteréž však po výtce vyzulo se z někdejší své špíny, cizince až odstrašující. Řím jest na světě prvé město umění a umělců. Počet museí a pamětihodných předmětů uměleckých jest ohromný; vedlé trosek antických lze se obdivovati v četných obrazárnách mistrovským dílům vlaského malířství a sochařství. Nepřebranných pokladů v každém ohledě kryjí v sobě chrámy a kaple, jichž množství se zde nalézá ve všech rozměrech a ze všech dob od vzniku křesťanstva, nejjednodušších i nejvelikolepějších. Zato však v následcích změněných poměrů málo lze pozorovati někdejšího lesku církevního, jímž někdy Řím jako hlava katolického křesťanstva byl slynul. Řím se stal hlavním městem veliké říše, sídlem všech ministerií a úřadů, university a četných ústavů; zato také oděl se Řím rouchem všedního dne a nabývá den ode dne více tvárnosti občanské, připodobňuje se jiným velkoměstům pěknou jich i temnou stránkou. Veliká čarodějka pozbyla kouzla svého a ne bez lítosti vzpomíná poutník možnosti, že snad nadejde čas, kde nic anebo jen málo zbude v Římě upomínek, ač není snad místa na světě, které by více bylo vzpomínkami historickými posvěceno, jako město, jež v uctivé předtuše věčným nazýváme.

Východně jižního Latia pnou se rozsochaté Abruzzo a hrabství Molise, nejhornatější to a nejdrsnější část vsí Italie vysokou polohou svou hodící se více k chovu dobytka než k orbě. Značná část obyvatelstva putuje každoročně o žních do jižních krajín anebo do jižní Italie. Měst jest málo; zmínky hodna jsou jen města tato: opevněná Aquila (16.000 obyv.), Chieti (č. Kyeti), dříve Theate se 20.000 obyv. a Teramo, město prastaré s mnohými starožitnostmi. Zde přicházíme do dolní čili jižní Italie, k níž náleží krajiny Terra

*) O hradě andělském viz „Ausland“ 1876, čís. 18, str. 341.



ANDĚLSKÝ HRAD V ŘÍMĚ.

di Lavoro čili Campanie, Apulie a Calabrie. Vzduch jest zde velmi teplý, avšak podnebí mírní větry mořské a pohoří, na nichž mnohdy i sníh leží. Sníh jest důležitý předmět obchodní městu Neapoli. Ježto zima bývá krátká a deštiva, jsou stromy a louky vždy zeleny; již v lednu počínají stromy kvést. Metlou požehnaných krajů těchto jest palčivý vítr Scirocco (č. Široko), který přináší z Afriky vedro úmorné. Půda jest úrodná, avšak naskrze sopečná; od početí křesťanského letopočtu událo se více než 70 větších výbuchů Vesuva. Těž jest země vydána častým a velice pustošivým zemětřesením. Zahradou jižní Italie jest šťastná Campanie, Campagna felice (čti Kampaňa felice) s mnoho opěvanými břehy „misidla“ *) čili chobotu Neapolského.

„Neapol, šíříc se od severního Capodimonte až k jižnímu Castello dell' Uoo o 4 km., od západního cípu Mergellinského až po východní kout Granitský o 7 km., má 18 km. objemu a 450.000 obyv., a vypíná se amfiteatrálně na břehu moře tyrrhenského podél chobotu podobu jícnu majícího, který činí čarovně krásné, malebně uzavřené jezero, zalívající se délkou 120 km. od mysu Misenského až po Cap della Campanella; obrubu zálivu tohoto činí čarovné pozadí Vesuva, Monte San Angela, hor přímořských a pak ostrovů Capri, Ischie (č. Iskye) a Procidy (č. Pročidy), mezi nimiž otvírají se vrata do moře sicilského. V dálce na sever a severovýchod šepí se hory Apeninnské, nad samým pak městem ční na západě pahorek Posilipský s hrobem Vergiliovým, severně od tohoto pahorku výšina Camaldolská, která jest snad nejkrásnějším a krajinským půvabem nejrozkošnějším místem na světě, na pahorcích pak Vomerském, Capodimonte a S. Maria del Piante rozkládá se směrem od jihu k východu velkoměsto. Pohlížíme-li od moře nebo s temene Vesuvského, tuť zdá se, jakoby vešken poloukruh chobotu od staroklassických Bají až po kolébku Tassovu v Sorrentě činil jedinou velikou korunu, jejíž nejskvostnějším dýmantem jest město a vrcholcím křížem štíhlá hora Vesuv se svými proudy lávy. Město rozkládající se krásně podobou města pohorského jest zevšad obklíčeno nejbujnějším jižním bylinstvem, kaktý a agavem, piniemi, oranžemi, limony i palmami, z předu pak v moři stkvoucí se oblohou ozářeném sblíží se východní sousedé Neapolští, Portici, Torre del Greco, Torre dell' Annunziata, pak Pompeji, velepamátné svými zbytky staroklassickými,

*) Hellénové od podivné podoby nazývali záliv tento, jehož břehy byly posety kvetoucími městy hellénskými, Kratérem.

na jihovýchodním pak lemu z usměvavých niv spadá srážně k moři vápencový obr hory Monte S. Angelo.“*)

Neapol jest největším městem italským a spolu velmi živým přístavištěm, jehož přístav hrázemi svými nabyl podoby velikého L. Uměleckými díly ovšem nemůže závoditi s Římem, Florencií anebo s jiným městem italským; též ohledem architektonickým neposkytuje město jinak krásné zjevů znamenitějších; krásných, bohatě ozdobených chrámů jest velmi mnoho, též bývalých klášterů, pracoven a hospitálů, jichž nádhera nemnoho bohatství chrámův ustupuje. Ozdobami vnitřního města jsou: krásná a rovná Via Roma s řadami nádherných paláců, dříve známa jménem ulice Toledské, pak Museo Nazionale v téže třídě s velikou knihovnou a přemnohými starožitnostmi v Herkulanu a Pompejích vykopanými. Neapol vyniká i znamenitými ústavy vyučovatelskými a vědeckými, jako universitou, hvězdárnou a botanickou zahradou; též účastňuje se průmyslu, jsouc hlavním středem jihoitalské výroby i tržby. Typ Lazzaronů, který dříve býval města tohoto poznatkem tvoře až 80.000 duší četnou vrstvu obyvatelstva, zmizel nyní úplně.

Jiná důležitější města kampánská jsou: námořská pevnost Gaëta (15.000 obyv.), nejstarší klášter Benediktinů Monte Cassino, kterýž v poutavé poloze věncí horské téměř blíže San Germana, Capua (14.300 obyv.) nad Voltturnem s dobře uchovaným římským amfiteatrem, Caserta (27.000 obyv.) s velikým královským letohrádkem, Pozzuoli (č. Pocuoli) při zálivu soujmenném s četnými zbytky antickými, Sorrento, Amalfi (7000 obyv.) a Salerno (30.000 obyv.), ležící při moři v rajske poloze; konečně v pusté, zimnicí navštěvované krajině přímořské podivuhodné chrámové trosky někdejší Poseidonie čili Paesta.**)

Území Apulie (vlasky La Puglia, č. Pulja) trpí často suchem a nedostatkem vlasy a to následkem velikého parna, pročez shromažďuje se voda dešťová do zvláštních k tomu zřízených cisteren, přes to však jest krajina, pomorí zálivu Tarentského vyjímajíc, dobře vzdělána a úrodná. Apulie označena jest mnohými lidnatými městy, obyčejně na výšinách položenými. Nejznamenitější jsou: rychle vzkvétající Foggia (č. Fodža) s 38.000 obyv., úzkými domy a širokými ulicemi, hlavní sídlo obchodu v ovčích, přístavy Bari s 50.000

*) Grell-Fels: Unteritalien. V Lipště 1877, 8^o, I. díl str. 65—67.

**) Viz o území jižně od Neapole položeném nejnovější výtečné dílo W. Wyla: Spaziergänge in Neapel, Sorrent, Pompeji, Capri, Amalfi, Paestum und in Museo Borbonico in Neapel. V Zürichu 1877, 8^o.

obyvateli a mnohými krásnými chrámy; Barletta (27.000 obyv.), Molfetta (25.000 obyv.) a Brindisi (10.000 obyv.), starožitné Brundisium, které znova se vzmáhá po tisíciletém úpadku, jakožto konečný bod italské sítě železničné až do Otranta podél moře jadranského sáhající a jako přístav nově obnovený. Brindisi způsobuje nejkratší spojení s Orientem, zvláště s Egyptem a průplavem Sueckým s dalekým východem asijským, austrálským a africkým, jsouc zvláště důležité pro poštu angloindskou. Veškerá přístaviště jihovýchodního pomoří italského nemají již na sobě ráz italský, nýbrž řecký, ba lze říci východní, zvláště v nízkých domech, vždy bělo-skvěle obfiených s poměrně málo okny. *) Dále sluší ještě dotknouti Taranta se 27.000 obyv. a přístavem pískem zaneseným, pevnosti Otranta při vchodu do moře jadranského a Lecce (č. Leče), jednoho z nejhezčích měst v zemi se 24.000 obyv. a rozsáhlými sady bavlny. **)

Apulie oddělena jest od Calabrie územím Basilicatou, přírodou méně obmyslenou, která se rozkládá v pozadí zálivu Tarantského. Hlavní město krajiny této téměř tak veliké jako markrabství Moravské, jest Potenza (16.000 obyv.), hluboko uvnitř země položená. Jinaké podoby jest Calabrie. „Příbojem tyrrhenského i iónského moře těsně jsouc přepásána, jako pevnůstkami ostržhána sedmi skalnatými, daleko do moře vbíhajícími mysy, vypíná se vysočina Calaberská vzdorně a divoce, směle a příkrě, jsouc rozervána v tisíc-erá drsná údolí pohorská, rokle a propasti.“ Přední její bohactví jsou jižní plodiny. Cosenza uvnitř země (18.000 obyv.), Catanzaro (23.000 obyv.) a Reggio (č. Redžo) s 35.000 obyv. při Messinském průlivu jsou místa nejpřednější.

Průliv Messinský (Faro di Messina), pouze 5 1/2 km. široký, odlučuje od souše italské ostrov Sicílii, která bývala v starověku — ne však nyní — obilnicí Italie.

K svému zdaru postrádá ostrov tento moderních prostředků spojovacích, zvláště drah železných. Doly na síru sice získají se miliony, avšak dobývání síry děje se dosud způsobem velmi počátečným. Chudé dítky, majíce lampu před sebou, vynášejí nerost tento po schodech nebo spíše po úskalích z hloubi 200 až 300 m. a osli roznášejí dále síru takto nabytou. Co práce by bylo lze zde ušetřiti a ulehčiti! Za veliké bohactví na východní straně ostrova, v Catanii, Aci-Reale, Messině

*) Julius Faucher: *En Winter im Italien etc.* II. díl str. 46.

**) Viz F. Gregorovius: *Wanderjahre in Italien.* V. Bd. *Apulische Landschaften.* V. Lípě 1876, 8°.

a okolí jejich sluší se nejvíce děkovati dobrým prostředkům spojovacím. Tato tři města jsou z nejdůležitějších po vší Sicilii; Messina při průlivu soujmeném má svobodný přístav hojně navštěvovaný a 112.000 obyv., Catania, zemětřeseními a výbuchy Aetny hojně trpící má 85.000 obyv. Krásné i pravidelné hlavní město Palermo (Panormus) se slavným gothickým velechrámem leží na úpatí hory Monte Pelegrina na severním pobřeží ostrovském a má 220.000 obyv. Na severu leží Siracusa (30.000 obyv.), chudický to zbytek města soujmeného, v starověku velice proslaveného, Girgenti (č. Džirdženti), starožitné Akragas, s blízkou sopkou Macalubou, která bahno vyhazuje, a Terranova, odkudž se děje největší vývoz síry. Na západním rohu sicilském nalézá se Marsala (strž. Lilybaion, 34.000 obyv.) se slavnými vinohrady a Trapani (31.000 obyv.) s velikými mořskými solivárnami.

Zvláštní zjevem svým a proti jiným ostře vyznačen jest národní charakter Sicilianů, rovněž zvláštní jest jejich plemenné smíšení. Sicanové, Hellénové, Foiničané a Karthaginci, Římané, Byzantinci, Arabové, Normané, Francouzové, Němci, Španělé, Neapolitanci obývali a vládli po sobě na ostrově tomto, nikde pak nesvedlo se dokonaleji smíšení jednotlivých kmenů, jako zde. Šlechta původem pochozí z rodin normanských, švábských a španělských jest nyní naskrze sicilskou a repraesentuje pouze vznešenější třídu společenskou a větší majetek pozemkový. V plemenném pomíšení nejpatrněji jeví se živel arabskoberberský a hellenskobyzantský, onen na západě, tento na východě ostrovském. Kráčíme-li vsemi západními až po Alcamo, domníváme se, že jsme v Berbersku. Paní žijí zde v poloviční odloučenosti a náklonnost mužů k životu nezávislému lehce zvrhne se v banditství. V Syracusách jsme opět v Řecku; zde nalezneme již více veselosti a čilosti. Chceme-li seznati vůbec život hellenský v dobách našich, musíme jíti do Sicilie a na pomoří Neapolská; samo Řecko naproti tomu jest příliš liduprázdno a žilo v něm mnoho národů jeden po druhém. Vůbec jest Sicilian snadno roznětiv, vášniv, velkomysln, zaujat krásným i šlechtným. Při tom jest samolibý a nepomyslí, že by byl méně než kdo jiný; odtud také pochází jistota kroků jeho.*)

Na velikém ostrově Sardinii, jejíž obyvatelé mají nepatrné vzdělání, užívají zvláštního svého nářečí, nezabývají se průmyslem

*) Arnošt Renan: Vingt jours en Sicile v Revue des deux Mondes ze dne 15. listopadu 1875. Str. 247—248.

a jen nepatrný obchod provozují; zmínky zasluhují pouze dvě místa: Cagliari (č. Kaljary), hlavní město na jihovýchodním pobřeží s 33.000 obyv., má bezpečný válečný přístav, universitu a dosti značný obchod; na severní straně leží Sassari s 25.000 obyv. *)

Budiž dotčeno ještě malé, na království italském nezávislé, tímto zevšad obklíčené svobodné obce San Marina, jež jest bez odporu z nejšťastnějších držav na světě.

Obec tato prostírá se mezi italskými provinciemi Forliskou a Pesarskou na hoře Mont Titanu, výběžku to Apenninském, a čítá ve svém malém, 062 □ myriamtru držícím území 7080 duší, jichž 1600 rodilo se mimo meze republiky. Obyvatelstvo rozvrhuje se ve držitele pozemků, jichž jest 3041 osob, v kolony s 2622 a nájemce s 1417 osobami. V čele správy státní jest zákonodárná rada o 60 členech, volených rovným počtem ze šlechty, z občanstva hlavního města a ostatního obyvatelstva krajinky. Výkonná moc přísluší dvěma kapitánům (Capitani), jichž jeden jest obrán ze stavu šlechtického, druhý z měšťanského; úřadování obou trvá šest měsíců. Soudnictví v první i druhé instanci vykonávají dva cizí právníci, na tři roky zvolení a po skoušení úřadování svého ještě pro jedno období volitelní. Výdaje státní obnášejí nyní 40.000, příjmy 42.000 lirů, takže státní dluh a státní schodek jsou v San Marinu věcmi neznámými. Vojsko obce Sanmarinské skládá se ze stráže zákonodárné rady se 24 muži a 3 důstojníky, ze stráže pevnostní čili dělostřelectva o 97 mužích a 4 důstojnících a z legie střelcův o 8 setninách, v nichž jest 32 důstojníků a 961 mužů; celkem jest všeho vojska 1189 mužů. Městečko San Marino položené na temeni hory Monte Titana má pouze 1000 obyv., tři tvrze, jeden klášter mužský a jeden ženský, sedm chrámů, z nichž v jednom odpočívá prach sv. Marina, zakladatele této obce, divadlo pro 600 účastníků a hlubokou studnu na prostranství Pianellském. Přední i nejbohatší občané krajinky této bydlí ve vsi Borgo di San Marino na úpatí Mont Titanském. Krvavých revolucí a převratů nezná malý tento stát; život pilných obyvatelů jest klidný i pokojný, nezávislosti jejich nedotkli se trvale ani papežové, v jichž území se dříve San Marino nalézalo, ani Napoleon I., ani nově vzniklé království italské. Školy jsou velmi dobře zařízeny, z plodin zemských vyváží se dobytek, víno, obilí i jiné.

*) Viz o Sardinii: H. v. Maltzan: Reise auf der Insel Sardinien. V Lipsku 1869, 8°.

Veliká Britannie a Irsko.

„Nejpřednější přirozenou podmínkou samostatného a všestranného rozvoje obyvatelův Anglicka a jejich politických ba kosmopolitických poměrů jest námořská poloha, mírné podnebí, vlhké ovzduší, bohatství zřídél a pramenů, úrodnost půdy, směr jeho poříčí a příhodný útvar jeho pobřeží i hojnost přístavů. Původně malé Anglicko rozšířilo těsné meze svého panství a svého působení šíf i dál jednak povznesením svého námořnictva, jež se dítí mohlo jen za okolností výše líčených, jednak rozšířením své kolonisační ve všech zemědělech, po všech mořích a ve všech pásmech zeměkoule. Středem všech členů čili osad jest Anglie evropská; ona shromažďuje veškerý plodiny svých členů, ne snad aby je bez účelu kupila, nýbrž aby je zpracovávala v dílnách svých a s desateronásobnou cenou do všech stran rozposílala. V Anglii splývá moc, množství, bohatství ztisícronásobných poměrů jako v nějakém zřídle ústředním.“ V tato slova posuzuje K. Ritter spojená království Velikou Britannií a Irsko, která jsou právě prvním obchodním, námořským a osadnickým státem na světě. Sluší k tomu přidati, že přišedše do Anglie vstupujeme spolu na území jazyků germánských, kdežto dříve bylo nám pojednávati o území čistě románském. S dobrou rozvahou pravíme: do území jazyků germánských, nikoliv do území germánských národů, nebo novějšími badáními národopisnými jest značně otfes(n dosavadní náhled, dlouho a obecně panující, jakoby nynější obyvatelé Anglie byli přímými potomky anglosaských dobyvatelů Veliké Britannie a tudíž kmene germánského.

K poznání lepšímu příštích statí zdá se nám býti nejprůhodnější, abychom sdělili se s laskavým čtenářem o nejdůležitější vědomosti o kmeni keltském, který zůstává vždy z nejdůležitějších národopisných činitelů západní Evropy, ač jest dnes pouze v malých zbytcích ve své původnosti zachován. Keltové či Gallové, toť byla před 2000 roky táž pojmenování obyvatelstva starobylé Gallie (Francie), s vyjímkou ovšem aquitánských zemí, položených jižně Garonny. Území keltské prostíralo se až po Rýn; as po dvě neb tři století před naším letopočtem obsahovalo i pravé Porýní; jméno vlasti naší v cizině přikládáné, Böhmen čili Bohemia, podnes jest pomníkem keltských Bojů, kteří v ní někdy bytovali. Středoevropští Keltové byli na západ zatlačeni skrze Germány, titó pak skrze Slovany, důsledně na západ postupujícími. Nejstarší historicky známí

obyvatelé ostrovů britských byli jazykem svým Keltům čili Gallům příbuzní, pročež také bývají k nim obyčejně připočítáváni. Dnes žijí ještě z této, dříve velmi rozvětvené čeledi národní Bretonci (Bretons) ve francouzské Bretagni, Wallisané v anglickém Walesu, Skotové ve skotských hornatinách, Irčané na jihu a západu svého ostrova a Manxové na ostrově Manu uprostřed moře irského. Před jedním nebo dvěma stoletími bylo lze k nim přičísti i obyvatele polouostrova Cornwalliského, nyní vyhynulé. Keltská nářečí rozvrhují se do dvou skupin, v skupinu gaelskou (gadhelskou, gaidelskou) a v skupinu britonskou; ona obsahuje nářečí irská, skotská a manxská, která jsou mezi sebou velmi úzce spřízněna pouze lišíce se pravopisem a výslovností; v skutku jsou Keltové manští a skotští potomci irských osadníků, v dobách historických přestěhovalých. Skupina britonská zahrnuje v sobě stará nářečí gallská, vymřelé nářečí cornské (v Cornwallisu) a nářečí bretonska v Armorice, kteráž opět dělí se v hojná podřečí. Někteří nazývají také skupinu tuto kymrickou. Bretonci francouzští jsou rovněž irskými kolonisty, jako Skotové a Manxové; po těchto Irech obdržela stará Armorica jméno Malé Britannie (Britannia minor), když byli Jutové, Anglové a Sasové zaplavili Velikou Britannii a zatlačili keltské obyvatele do hor waleských a cornwalliských, ba i přes moře do protější Armoriky. Činí se tudíž veliká chyba, přičítají-li se nynější Bretonci k potomkům starých Gallů, řeč pak jejich pokládá-li se za pokračování mluvy gallské. Mluva gallská vyhynula již před 15. až 16. stoletími, ježto Gallové, jichž krev po výtce koluje v žilách nynějších Francouzů, jak známo znenáhla přijali řeč svých římských pánů, což bylo tím snazší, ježto mluva keltská nehrubě od latinské se lišila. Vůbec i ta nářečí keltská, která podnes se zachovala, podléhají více méně stálému odumírání.

V dobách nejnovějších snažili se Luke Owen Pike*) a dr. Tomáš Nicholas**) dokázati, že živel britannský, totiž keltský, který předcházel porobu anglosaskou, jest hlavní součástíku anglického národa. Učený a v otázkách těchto hlasu velmi závažného požívající Henri Gaidoz domnívá se bezpečně, že obecné domnění o úplném vyhubení Keltů skrze Anglosasy pro sebe nemá důkazů,

*) The English and their origin, a prologue to authentic english history V Londýně 1866, 8°.

**) The pedigree of the english people; an argument, historic and scientific, on english ethnology, shewing the progress of Race amalgamation in Britain from the earliest times with especial reference to the incorporation of the celtic aborigines. V Londýně 1866, 8°.

ba že není ani pravdě podobno; ženské pohlaví bylo zajisté u Sasů přes moře příchozích velmi slabě zastoupeno, tak že smíšení se s ženy keltskými nastati musilo. A pak děje se obyčejně při událostech podobných, že vítězové nehubí obyvatelstva domorodého, nýbrž si jeho podrobují a užívají k podnikání těžších prací. Že keltská krev dosud koluje v žilách Angličanů, tohož důkazem řeč jejich;*) toho podílu krve keltské v přítomnosti nijak neubývá, naopak stálým míšením se se Skoty, Irčany a Walesany živlu keltského načitě přibývá. Nejen že Angličané vyzuli se z živlu germánského převahou krve keltské, i účinky anthropologické k tomu přispívají, nebo slavný anthropolog prof. dr. Tomáš Huxley dovedil, že na ostrovech britských vyskytují se dva podstatně od sebe rozličné ethnické typy, světlý a temný jako ve Francii.***) Huxley nazývá světlý typ arejským, temný iberským; tím však slušno vyrozumívati typ předkeltský čili předarejský, ježto zkoumání o prastarém temnovlasém plemeni evropském do té míry ještě nepokročila. Skutečně každý, kdož ku př. po prvé do Londýna zavítá, vyrušen bude ze svých illusí o plavých, zlato- nebo rudovlasých Angličanech spozorováním podivné převahy temných očí a černých vlasů v nižších třídách lidu, zvláště při ženském pokolení, kteréž, jak známo, s větší trvalostí udržuje na sobě příznaky plemenné. Jako Francii není lze pokládati za zástupce čistě románského živlu, tak i Anglie není zástupcem ryze germánského kmene. Též nesmíme zapomenouti, že jsou Angličané, jichž národopisný poměr jsme právě vyšetřovali, pouze částí všeho obyvatelstva Veliké Britannie a že ostatní část ve Walesu, Skotsku a Irsku nade vši pochybnost ryzou národnost keltskou zachovala.

Úhrnný počet obyvatelstva Veliké Britannie obnáší 32,737.405 duší a v letech 1801—1871 se byl zdvojnásobil; obyvatelstva anglického přibýlo trojnásob, skotského dvojnásob, kdežto Irsko na téměř zůstalo stupni jako před 70 lety. Ohromnou by bylo chybou domnívati se, že za této doby Irčanů vůbec nepřibýlo; mámeť příležitost na jiném místě (v díle II.) poukázati k tomu, kterak ohromné množství lidu irského bylo se vystěhovalo do Spojených obcí severoamerických; v letech 1851—1875 bylo v těchto obcích 2,377.391 ir-

*) O věcech těchto pojednávající dílo Otty v. Knobelsdorff: Die keltischen Bestandtheile in der englischen Sprache. V Berlíně 1870, 8^o jest úplně nekritické.

**) Viz Huxley: On the Ethnology of Britain v Journ. of the ethnol. Soc. 1870, str. 382.

ských vystěhovalců, v letech pak 1820—1851 1,031.436, celkem tedy skoro $3\frac{1}{2}$ mill. a za všech 70 let zajisté 4 mill., o kteréž mohl býti Irsko bohatší, kdyby se vláda anglická systematicky nesnažila, aby Irčanům pobyt v zelené vlasti jejich ztrpčila. Ovšem každoročně stěhoval se i značný počet Angličanů a Skotů do ciziny, avšak počet tento naprosto není lze srovnati s počtem vystěhovalých Irčanů. V posledních letech měrou potěšující počtu vystěhovalcův ubývá.

Zanimavým zjevem jest stále ubývání úmrtnosti v Anglii za posledních let, ač rychle obyvatelstva přibývá. Úřad zdravotnický (Board of Health), zařízení to velmi praktické, jehož postrádá většina států na pevnině evropské, dostatečně dovozuje, že úmrtnost ve městech nezávisí tak na poloze zeměpisné anebo pod. nebi, jako spíše na lepších nebo horších zařízeních zdravotních se strany obcí. Sluší podotknouti, že světové město Londýn má ze všech velkoměst evropských nejmenší číselci úmrtnosti. Z pravidla jest největší úmrtnost v městech průmyslových, Sheffieldě, Manchesteru, Leedsu a Liverpoolu, značná však také jest v obou spolu soupeřivých městech universitních Cambridgi a Oxfordě. Mezi obyvatelstvem venkovským jest životní doba velmi dlouhá; tak ku př. r. 1874 dosáhlo ze 526.632 osob zemřelých 69 osob věku více 100 let; z těchto stoletých bylo 18 mužův a 53 paní. Naproti tomu spočetlo se, že stále 78.000 lidí v Anglii trpí chorobami vzniklými z nedostatku potravy, a z těch že zmráá asi polovice; v samém Londýně umírá ročně 7500 lidí následkem nedostatku potravy. Samovražď v širém obvodu nynějšího Londýna přibývá se velmi mnoho. Přes to vše přibývá obyvatelstva Veliké Británie měrou úžasnou, a jednotlivé příklady dovozují, kterak některá města nejen ve Spojených obcích, nýbrž i v Anglii nad míru rychle se zvětšují. Město Barrow (č. Berro), které mělo r. 1871 pouze 18.200 obyv., dosáhlo do konce r. 1874 počtu 41.000 duší; počtu obydlených domů za ten čas přibýlo skoro o 4000 (r. 1871 2719, r. 1874 5600), a 920 bylo jich ještě nedostavěných.

Žádná říše na světě nečítá tak ohromný počet poddaných jako Veliká Británie, jejíž králová vedlé obyvatelstva obou ostrovů vládne ještě nad 234,762.593 lidí, kteří obývají v 44,172.651 domích, roztrousených na ploše 201.220.53 □ myriametrů. V Evropě má Anglie málo držav, totiž pouze ostrov Helgoland s 0.13 □ myriametry a 1513 obyv., Gibraltar s 0.05 □ myriam. a 26.216 obyv. a Maltu s 3 □ myriametry a se 149.084 obyvateli. V nejnovějších dobách nabyla Anglie i ostrova Cypru, kterýž však počítán jest k Asii. V Americe ovládá Anglie Kanadu se 3,787.670 obyv., nepočítajíc v to obyvatelstvo Manitoby a Britské Kolumbie, kdež dosud nebylo lze sčítání lidu podniknouti. Západoindské ostrovy, Anglii náležející, živí více millionů duší. Britský Honduras má 28.710 a Britská Guyana 183.481 duší. Na pevnině africké a na ostrovech k ní příslušejících náleží Angličanům 2,368.6 □ myriametrů (ovšem bez krajín r. 1877 zabraných), na nichž obývá 1,813.450 duší. V západní Australii podlé díla, z něhož zprávy tyto čerpáme, jest 84.735 obyv., v jižní Australii naproti tomu 165.526 bělochů a 3362 domorodců, ve Viktorii pak 731.528 obyv., jichž jest 17.325 Číňanů a 1300 domorodců. Nový Jižní Wales má

503.881 obyv.; v osadě této od padesáti let znásobil se počet obyvatelstva sedmkrát. Anglie jižní polokoule, Nový Seeland, za dvacet roků zesateronásobila počet obyvatelstva svého a čítala roku 1871 256.389 obyv. Nejskvělejší a nejznamenitější část říše britské jest Přední Indie se 497.061 vsemi a 181,307.070 obyv. Indie jest rozdělena ve 12 provincií, jichž dvě spravují gouvernéři, tři místogouvernéři a sedm kommissaři; hlavou všech jest místokrál. Podlé náboženství obývá v Indii 197.800 křesťanů, 35,963.000 Muhamedanů, 97,351.000 Hindů, 2,319.151 Buddhovcův a 2,135.000 jiných sektářů.

V říši britské jsou dvě zákonem uznané státní církve (established churches), obě pak jsou výsledkem odřeknutí se národa nábožensko-politické vlády církve římské: v Anglii a Walesu církev biskupsko-anglikánská, v Skotsku presbyteriánská. Naproti tomu Irsko s větší částí keltského svého obyvatelstva zůstalo věrno náboženství katolickému a nemá nyní žádné státní církve. Církve anglického protestantismu různé jsou i svým zařízením i svými zásadami, bohužel není pak vždy mezi nimi té snášlivosti a šetrnosti, jež každá z nich hlásá členům svým.

Prvé místo zajímá církev anglikánská, Church of England, národní to anebo spíše státní církev. Učení její obsaženo jest téměř vše v 39 článcích Prayer Booka, v podstatě shoduje se s učením Kalvinovým. Avšak příčinou výkladů článkův oněch vzešly veliké různosti mezi bohoslovci anglickými, které působily dva hlavní proudy. Jeden z nich, blíže se poněkud ku katolictví, nazýván bývá církví biskupskou (die Hochkirche, High Church) nebo Ritualistem, kdežto druhý proud, zvaný Low Church, pohybuje se v mezích, vytčených reformátorem ženevským. Snášlivost prokazovaná „papeženským“ obřadům biskupské církve působila, že veliká část sluhů nižší církve úplně zřekla se státní církve. Účelem církve zvané Broad Church jest rozšíření obvod náboženství státního a členům jeho zjednatí uprostřed něho pole volné myšlenky. Její eklekticism vydávají orthodoxní Anglikáné za rationalism. Správu církve anglikánské vede nyní arcibiskup canterburský (č. kentrby-), primas a první peer (č. pír) říše, který krále korunuje při nastoupení trůnu a jemuž jsou podřízeni i všichni biskupové v osadách, arcibiskup y o r s k ý (č. jarský) jako primas anglický, 24 biskupů, kteří jsou vesměs členy vyšší sněmovny a biskup Soderský i Manský, který vyšší sněmovně nenáleží. Dle jména bývají voleni biskupové od kněžstva svých dioecésí, vskutku však jmenuje je, jakož i oba arcibiskupy, dočasný první ministr. Všichni tito hodnostáři požívají značných, mnozí z nich

i ohromných obročí. Nižší duchovenstvo čítá 30 Deanů (děkanů), 71 Archdeaconů (arcijáhnů), 610 Rural Deanů, více 13.000 nadaných far, počet pak všeho duchovenstva („Clergymen“) církve anglikánské, arcibiskupy a výpomocné duchovní (Curates) v to zahrnujíc, obnáší 23.000. Téměř polovice obyvatelstva anglického a waleského přiznává se k této církvi.

Druhá polovice obyvatelstva anglického rozvrhuje se v členy značného počtu náboženských sekt, z nichž aspoň nejdůležitějších uvésti dlužno. Jsouť to kongregationalisté čili Nezávislí, Methodisté Wesleyští čili stoupenci Wesleyovi, Baptisté, kteří připouštějí křtu pouze u dospělých, Presbyteriáné, Unitáři, Swedenborští, Čeští a Moravští bratři, Irvingiáni, free Christian Union, Sandermaniani, Campbelliani, Seculáři, konečně vůbec známé společenstvo Quakerů, kteří si vespolek tykají a jednoduchým stejným krojem odívají. Každá z těchto sekt dělí se opět ve více oddělení rozličných; tak ku př. Wesleyané sami mají šest menších sekt čili kongregací. Některá část menších sekt uznává církev mateřskou, ostatní však neuznávají auktority žádné. Všechny tyto sekty jsou úplně na státě nezávisly, žijí ze svých prostředků a není snad žádné blouznivosti duševní, která by nenalezla stoupencův. Všecky tyto protestantské sekty vězí až po uši v největších pověrách a chovají se nepřátelsky vůbec proti novější vědě a jejím výsledkům. Zde nalézá spiritism čili zaklínání duchů, náležející k nejnižším formám kultu lidského, půdy vděčné; zde slaví své orgie i převrácený „revivalism“. I Mormoné žijí v Londýně. R. 1870 počet jejich dosahoval výše 2000. Mezi tak řečenými advanced religionists rozeznávají independant religious reformers, Deisty atd. Sekta Peculiar People nepoužívá nikdy, ba ani v nejtěžších nemocech, lékařského přispění ani léků; pouze prý modlitba stačí k pozdravení se. Spiritualistům jest duch vším, hmota ničím. Sekta Shakerů pochází od černochů Nového Světa. Každá z těchto sekt má své shromaždiště a vedlé toho i své jednatele, kteří pečují o rozmnožení stoupenců. Takové missí jsou Bible mission, Open air Preachers a jiné; Bible mission zaměstnává veliký počet žen roznášením svých tištěných traktátův a biblí, jež rozdává zdarma okolojdoucím. S těmito „branami ráje“ setkáme se na ulici, v omnibuse, na dráze, v mnohých veřejných místech zábavných, ba často i v divadlech.

Stálé šíření se katolictva v Anglii náleží zajisté k nejpřednějším náboženským zjevům naší doby; podobný úkaz pozorovali jsme i ve Spojených obcích amerických, jichž náboženské poměry

projevují velikou podobnost s poměry anglickými. Nejsouc státem uznána čítala římsko-katolická církev do roku 1851 v Anglii a ve Walesu osm území, jichž každé bylo podřízeno správě apoštolského, papežem jmenovaného vikáře; r. 1851 bez zákonného svolení byla zavedena hierarchie, která se skládá posud z arcibiskupa Westminsterského a z 12 biskupů. Ve Skotsku jest též území, jichž správa přísluší jednomu arcibiskupu a dvěma biskupům in partibus infidelium. Irsko má 4 katolické arcibiskupy a 24 biskupů. Vůbec pozorovati jest snahu, aby vedlé církve i hierarchie anglikánské sourodá katolická správa zřízena býti mohla, a snaha tato, zdá se, potkává se se značným úspěchem, ač prostředky peněžité, jichž katolictvo vynakládá, ani z daleka nevyrovnejší se sumám, jež protestantské sekty k účelům missijním obětují. Nyní čítá se 126 katolických hodnostářů v obvodu říše britské. Katolických peerů jest 36, 26 jich má místo ve vyšší sněmovně. Dále 47 katolických baronetů, 7 katolických členů tajné rady a 50 katolických členů dolní sněmovny, kteří ve směr zastupují irské okresy volební. Počet kněží v Anglii, Skotsku a Walesu obnáší 2088, veřejných míst bohoslužebných jest 1315. R. 1876 přibýlo proti roku minulému 64 kněží a 21 chrámů nebo kaplí. Cesta však, kterouž si vede nynější katolické hnutí v Anglii, zakládá se na poměrech historických. Reformací nevznikla v Anglii v nejnižších třídách společnosti nebo vůbec v měšťanstvu, nýbrž v kruzích vznešených, ba lze samu korunu pokládati za původce anglické reformací v XVI. století a jako tehdy odtržení se od církve obecné bylo dílem šlechty, tak i dnes vychází zpátečný proud katolický za Kanálem z nejvyšších kruhů společenských a účelem jeho jest, aby znenáhla pronikl i v kruhy nižší.*)

Duševní vzdělání národa britského velmi se různí podlé jednotlivých tříd společenských. Podnes nemá Anglie nějakého národního školství a povinná návštěva školy není ještě na mnohých místech provedena, ježto není dosud řádných školských úřadů. Sotva tomu věřiti, avšak bohužel jest to čirá pravda: v Anglii jest 1½ milionu dítek, které vůbec nechodí do školy, a z těch, které školu navštěvují, bývá přítomno při vyučování sotva 50%. Odtud možno si vysvětliti, že z 1000 najatých vojnův neumí 222 ani čísti ani psáti, 107 umí pouze čísti a jen 671 dovede čísti i psáti. Avšak i vyšší vyučování s oběma universitami Oxfordskou (č. Óxférd-) a Cambridge-

*) Viz o tom poučnou rozpravu E Ravenstein a: Statistics of romancatholicism in Great Britain ve sborníku: Geographical Magazine, 1874, str. 102—106.

skou (č. Kembridž-) potřebuje velikých oprav, ježto klade hlavní váhu na vzdělání klassické a nalézá se, jako ve Spojených obcích amerických, v moci protestantského duchovenstva i ducha sektářského, kteréžto oba živly úsilně se vzpírají svobodě vědeckého badání. Avšak vznešení i vzdělaní duchové, jichž jest veliké množství v anglickém světě učeném, snaží se všemožně, aby ve vyšším školstvu zdárnou způsobili nápravu. Známo vůbec, že kdež lid požívá obecného vzdělání, věda nekráčí krokem stejným. Opak jeví se však v Anglii a v zemích, kdež shledáváme nedostatečné vzdělání obecné; zde dospívají vědy rozvoje nad jiné zdárného.

Mravnost národa bývá uváděna obyčejně v jakési spojení s obecným vzděláním a s pauperismem, kterýž se rozvíjí u velikých středech průmyslových, zvláště v Londýně. V Londýně kráčí zločin s nouzí stejným krokem. Při tom sluší však potěšující událost na paměť uvést, že počet zločinů od r. 1870 ročně značně se menší.

Spočteme-li zločince od r. 1854 vždy po pětiletí, nalezneme, že r. 1854—1859 bylo 15,212 zločinců, 1859—1864 15,549, 1864—1869 10,741, 1869—1874 8852. Potěšující tyto výsledky sluší jednak přičísti obecnému vzmáhání se veřejné mravnosti, jednak i zlepšení kázně vězenské. Ve věznicích hlavní náprava udála se v zaměstnávání vězňů, kteří byli přidržováni k práci příhodnější; tím nejen že užívá se schopnosti jejich k prospěchu státu, nýbrž poskytuje se i jim příležitost, aby za doby vězenské jakýsi fond sobě nastřádali, s nímž by si po dokonání trestu svého vypomáhati mohli. Značného i blahodějného rozvoje dospěly polepšovací ústavy pro mladé zločince, po výtce ze soukromých peněz udržované, též i „výpomocný spolek pro propuštěné trestance“. Pouze trestů pro opilství v posledních letech přibýlo, a nejpodivnější jest úkaz, že se neřeš tato nejvíce mezi ženami rozšiřuje; tak bylo r. 1875 trestáno pro opilství v hrabství Middlessexském (k němuž náleží větší část Londýna) celkem 5131 žen žalářem. Zvláštních výsledků poskytuje vyšetřování po původu zločinců. Neangličané, jichž jest v Anglii a ve Walesu sotva třináctý díl, poskytují pátý díl všech zločinců, ze všech pak nejvíce jest Irčanů. Skotů jest v počtu zločinců pouze 2 $\frac{3}{10}$ %, Irčanů však 14 $\frac{2}{10}$ %, irské pak ženy činí pátý díl všech ženských káránců v Anglii a Walesu. Podle posledního sčítání bylo mezi 22 mill. obyvatelstva obou zemí 566,540 lidí původu irského, při stejném pak poměru bylo by 3—4000 káránců z počtu jejich; skutečný však počet obnáší 22,100. Ohledem relativního počtu zločinců objevuje se nejpriznivější poměr v Londýně (1 zločinec na 1111 hlav); pak přijdou města přístavní, tovární a zábavná a konečně okresy venkovské, zvláště v jižních a jihozápadních hrabstvích, kdež mezi 256 osobami nalézá se vždy 1 zločinec. Ježto pak v území hlavního města třetí díl všech zločinů spáchán byl, ač počet jeho obyvatelstva sotva pátý díl obyvatelstva anglického součiní, dlužno domnívati se, že snáze jest v ruchu světového města uniknouti stíhajícího ramene spravedlnosti.

V Anglii v pravdě lze se obdivovati zvolna sice, avšak bez přestání a bezpečně rozvíjejícímu se pokroku. Vysvětlení zdárného tohoto rozvoje, vzdáleného vši ukvapenosti, shledáme přirozeně v přísně konservativním směru, který založen jest v hloubi národa britského a jenž ovládá i nejpokročilejší i nejvýstřednější hlavy. Tento směr jeví se i v houževnatosti, s jakou lpějí Angličané na starých

spůsobích a zvyklostech, tak že tato říše, ze všech v Evropě nejpokročilejší, mnohým ohledem uchovávala ještě nejvíce zbytků středověkých. *) Odtud si vysvětlíme, že v této vlasti svobody politické nalézají se více sinekur než kde jinde, že vysoká šlechta požívá tak veliké moci, spolu však i úcty a že živlu náboženskému tak rozlehleho panství se dostalo. Odtud si vysvětlíme, že svobodný stav rolnický v Anglii tak dříve vymizel, že počet majetníků pozemků v Anglii, ve Walesu a ve Skotsku r. 1871 zmenšil se na 26.000, že veliká část lidu jako nájemce vzdělává cizí půdu, a že nynějšími zákony agrárními Veliká Británie v krátké době podlehně hospodářství latifundijnímu. Vedle tohoto venkovského farmářství vychovává průmysl na světě nejvelikolepější, jehož jednotlivá odvětví zde vypočítávati nebudeme, ježto obsahuje veškerá odvětví lidské potřeby, množství dělnického proletariátu v továrnách, dolech atd., které se podobá velikým armádám; lid tento žije mnohdy v tak nuzných poměrech, že právem nazývají jej „bílými otroky“. Ženy a děti u větším stále množství musejí vykonávati těžkou práci v dusných, zdraví škodlivých prostorách továrních, zhoubné pak působení těchto poměrů jeví se neřestmi všeho druhu, zvláště opilstvím, konečně i tělesným zakrněním. Tyto statistice, jsouce proti pánům svým bez ochrany, pokoušely se zastavením práce (strike, č. strajk) anebo tak řečenými Trade-Unions své postavení zlepšiti; snaha jejich však byla dosud marna, ježto ne jejich živitelé, nýbrž zákonný rozvoj poměrův uvrhl je do bídy té. Zkrátka, národ anglický, politicky nejsvobodnější pod sluncem účinkem svých zákonů, jest nejzotročilejší svými mravy a zvyklostmi, t. j. závazky, které si sám byl uložil.

„Ježto Anglie vždy byla světem sama pro sebe, lze také pozorovati jak v obličejích tak i v povaze každého Angličana cosi zvláštního, plemenného, a lze jeho ze všech národností také nejdříve poznati. V žádném evropském státě není občan tak proniknut vědomím, že jest členem státu, jako Angličan; proto píše také vždy velice slovo „J“, které skládá se z jediného písmene a znamená „já“; v něm vzbuzen jest pocit: já jsem stát. Smysl pro obecné potřeby jest každému Angličanu vrozen a jeví se zevrubným plněním povinností, jakéž mu stát ukládá. Tento smysl pro obecné potřeby, jevíci se mnohdy tvrdým i odpudivým, jest příčinou zdravého politického rozumu, který jest přední podmínkou všemocného veřejného mínění

*) Viz T. T. Thistleton Dyer: *British popular costumes, past and present*. Arranged according to the calendar of the year. V Londýně 1876, 8°.

v Anglii. Mužnost, zákonný cit, láska k životu rodinnému, důvtip, podnikavost, péle, vytrvalost, láska k svobodě a k vlasti — kdož by chtěl Angličanům před tváří dějin těchto znamenitých občanských ctností upírat? Velmi poučné jest heslo na burse Londýnské, ze žalmu 24, I: „Země náleží pánu a všechno, co v ní jest, podlaha i co na ní obývá.“ Tím projevuje se velikolepá anglická podnikavost, duch pokojného vydobývání zemí nejvzdálenějších zbraní humanity, náboženství a svobodných institucí, čím jednak umožněno bylo Angličanu, že jedině pravou politikou osadní rozšířil po celém světě panství své i své zájmy obchodní, jednak že se stal nástrojem prozřetelnosti k rozšíření křesťanstva a civilisace. Říkají o Angličanu, že je chladný a nespolečenský; ovšem, jest chladný a nespolečenský, pokud pracuje ve své písárně; v písárně jest obchodníkem. Avšak jakmile skončí věci své, následujtež ho v jeho dům, v kruh jeho rodiny, a uvidíte, jak při krbu se rozežheje, jak se stane společenským i laskavým, při tom pak rozmar projeví, že se zdá býti cele proměněn. Říkají o Angličanu, že jest nedověrným, avšak nedůvěra za tak ohromného, ba světového styku jest ctnost velepotřebná, ježto důvěra tisíckrát oklamána bývá; jste-li jednou uvedeni v dům Angličana, náleží vám jeho srdce, jeho dům, jeho rodina, jeho přátelství a jeho důvěra, a ve všech případech můžete na něho spoléhati. Nazýváte Angličana povrchně pobožným ba orthodoxním; avšak v které zemi objevuje se v rodinách tolik mravní síly a vytrvalosti, tolik víry v jednotlivostech, bez zbytečného hloubání? K velikým námořním vítězstvím, jichž získali Nelson a jiní velicí admirálové, přispěla víra neméně vedlé přesné taktiky a kázně vojenské. A když před několika roky byl pokus učiněn, aby přísná slavnost nedělní roznášením listů porušena byla, čehož dříve nebývalo, vznikla proti tomu pravá bouře v City a v kruzích obchodních, tak že novota tato provedena nebyla. V uměních, ve vědě a v mechanice nadán jest Angličan vynalézavostí neobyčejnou. Smělejší popud, mocnější idea, které podivně a způsobem uchvacujícím vynořují se z hlubiny německého ducha, *) jako div z šírého moře — vlastnosti ty vzbuzují u Angličana v hudbě, v malířstvu, v přesné vědě, ba i v dovednostech mechanických veliký podiv i úctu k německému geniu, on nečiní tak dobrovolně, on jest k tomu přinucen (?). Avšak v praktickém provedení, v používání nálezů nějakého pro život, pro zlepšení věcí hmotných, musí Němec Angličanu

*) Uvádíme výrok tento poněkud chvástavý bez poznámky, ježto toho i sám Hellwald za dobré uznal

Pozn. vzděl.

ustoupiti, ba tento ještě jej vykořistí a v koutku se vysměje, že John Bull jest chytřejší, než jeho starší strýc Michl.“*)

O mohutných vlastnostech anglického národa podává důkaz nejvýmluvnější anglická metropole Londýn (London, č. Lond'n), největší město okruhu zemského. Obyvatelstvo olbřímského města čítá 3,356.073 duší, tedy téměř 3½ mill. (s okolními osadami však 4 mill.), pokrývá pak prostor 2·9 □ myriametrů.

Londýn rozléhá se podél Temže, 180—275 m. široké, od Fulhama až po Woolwich (č. Ůulič), na sever sahá až po pahorky Hampstead Heathské (č. Hempstyd Hýtské) a na jihu táhne se až po Norwood (č. Noruúd). Prostředkem plyne Temže, přes niž vede 17 mostů spojujících mezi sebou jižní i severní části města. Průměrná výška domů nad hladinou řeky u Trinity jest 12 m., v nížinách Plumsteadských (č. plemstýdských) 3·66 m. pod normálem, v Hampsteadě až 131 m. nad normálem. Útvar půdy anglické metropole není tedy nijak úplně roven, nýbrž rozmanitostí svou předčí nejpahorkatější velkoměsta evropská. Výšiny Londýnské jsou větší než sedm pahorků starého Říma, vid pak Teverský nemá nikdy té imposantnosti a velikoleposti, jako panorama, jehož poskytuje Temže každého večera s tisíci ji lemujícími a v nedohledné dáli se traticími světly. Denně spotřebuje se vody 514.269 tůní a roční určení ceny majetku dani podléhajícího činí 400 mill. mark. R. 1873 událo se v Londýně 121.000 porodů, tedy téměř 2285 v témdni; počet porodů převýšil počet úmrtí o 14.466.**)

„Chceme-li učiniti obecný přehled obrovského města nad Temží, počněmež objevnou cestu svou labyrintem ulic a prostranství nejprfhodněji na břehu, na pravém to rozhraní vznešeného světa a života, jak v City proudí, kteréž svůj průmyslný a pokojný ráz až do těchto míst přenáší. Na břehu nalézá se porůznu nejvíce divadel, avšak my kráčíme dále do Charing-Crosza, pozorujeme okamžikem Trafalgar Square a národní gallerii, vidíme, kterak skvostná sprežení po vznešeně oživené Pall Mall pojíždějí, a obrátíme se pak v pravo náměstím Waterlooským do třídy Regent-Street, právě to královny 10.000 ulic Londýnských. Zde soustřeďuje se život Londýnský u velikolepých skupinách, zde pohybuje se ve své obrovské velikosti, a přece pokračuje jako směs dobře uspořádaná, jako slavnostní tumult pokojně a důstojně, slušně a mravně. Shluk povožů, státních a soukromých,

*) Hobirk: Wanderungen auf dem Gebiete der Länder- und Völkerkunde. IX, str. 10—12.

**) Viz o Londýně J. G. Kohl: Die Hauptstädte Europa's, str. 163—180.

kabrioletův, omnibusů a jezdců jest zde každodenně tak veliký, jako v Paříži dobou masopustní; člověk domnívá se, že vidí přípravy k neobyčejné slavnosti, a přece jest to pouze návyk denního života, který potřebuje tolik nákladů a prostředků, aby existenci svou uhradil. Opustíme-li Regent-Street, jest nám jíti s vršku velikolepým závoděním na „Picadilly“, podél Green-Parku, v němž popásají se krávy i ovce s pravou britskou svobodou vedlé nejelegantnějších procházečů; konečně staneme před Hydepark Cornerem, kdež teprve přemýšlíme, máme-li nesmírné prostranství Hydeparku projíti. Odtud vykročíme do Oxford-Streetu, ulice to sice oživené, avšak bez unavujícího hluku, která se svými četnými krámy a skladišti upomíná, ač měrou méně skvělou, na Pařížské boulevardy. Obujeme-li nyní



Tower.

sedmimílové boty, ocitíme se krátce v nejzazší severní části města, při ohromném Regent-Parku, s jeho podivnými i velikolepými terasami, hojnými stromořady, vískami, domy, sloupy, s obrovským kolosseem, bohatými sady a krásnými rostlinami.“ *) Nesčíslný jest počet jiných Londýnských pamětností; světoznámy jsou skvostná kathedrála sv. Pavla, pak opatství Westminsterské, Tower a britské museum. Mezi jednotlivými částmi města jeví se patrné různosti; jaká protiva označuje se mezi hlučnými ulicemi v City a vznešeně pokojnými Squary Westenda, nebo mezi temnými a špinavými ulicemi hustě zalidněného Ostenda a pověstnými čtvrtmi Whitechapelem a Bethnal-

*) Hobirk na m. j., str. 24—25.

greenem, kdež soustředěna jest bída někdy až strašná, a veselými předměstími s krásnými zahradami! Předměstí tato lze v pravdě nazývati městy zahradními, ježto větší i menší zahrady, buď před nebo za domy vystavěné, oddělují od ulic letohrádky, opodál se stkvíci. Ostatně nesmíme si mysliti, že by větší část domů Londýnských byla velkolepa a nádherna; většina domů zřídka má více dvou oken po své šíři a více než dvě poschodí, jeden pak podobá se druhému; máť Angličan rád dům pro sebe.



Ostrov Wight.

Okolí Londýnská jsou nejen rozkošná ohledem krajinným, nýbrž i zajímavá v mnohých příčinách jiných. Nejbližší okolí velkoměsta poseto jest městy a vsemi; mezi nimi vyniká Greenwich (č. Grýnič) se 128.000 obyv. a slavnou hvězdárnou, Windsor na pravém břehu Temže s letním sídlem rodiny královské, Eton s velmi slavnou školou, která jest z nejznamenitějších v Anglii, Woolwich (42.000 obyv.), hlavní sklad anglického dělostřelectva. V Kewu jest nádherná zahrada botanická; poněkud dále leží Brighton (č. Brajtn) na jihoanglickém pobřeží, nejnavštěvovanější mořské lázně v okolí Londýnském; odtud k západu ostrov Wight, pro své krajinné půvaby velmi

zhusta navštěvovaný, s mnohými místy lázeňskými, s královským letohrádkem a přímořskou villou Osborne.

Anglie má na prostranství nevelikém více velkoměst než kterýkoliv stát evropský, prospěšný to jednak, jednak i zhoubný účinek nad míru velikého rozvoje technické, průmyslné i obchodní činnosti. Velkoměsta anglická rozpadají se buď v obchodní, buď v průmyslná. Z ohromného počtu vyjmemme pouze některá, při čemž podotknouti sluší, že vznikla po výtce v rozrušených dobách Napoleonské světovlády. Před 120 roky byla města Liverpool a Birmingham městečky o 4000 duší, nyní pak leskem i velikostí převyšují značnou část residencí evropských. Zajímavé jest sledovati ponáhly vzrůst anglických měst, čehož výsledek bude poznání, že při jisté velikosti každé město ustane. V historickém ohledu podnes užívá se rozdělení země na 7 anglosaských království. V království Essexském jest vedle Londýna málo míst značnějších. V království Kentském nalézá se církevní střed anglikánský Canterbury (č. Kantrbry) a přístaviště Dover (č. Daur) naproti francouzským Kalétům. V království Sussexském vyniká Brighton, v království Westsexském velmi důležitá obchodní a přístavní města Portsmouth (č. Portsmouths, 113.500 obyv.), Southampton (č. Sauthsemtn, 53.800 obyv.), Plymouth (č. Plymeths 68.800 obyv.) a Bristol (č. Bristl) v pozadí soujmeného kanálu se 182.500 obyv. Zhusta navštěvovány jsou sírné lázně v Bathu (č. Beths, 52.500 obyv.). V království východoanglickém jest město Cambridge se slavnou, po středověkém způsobu zařízenou universitou. Království Mercia nejprve honosí se ctihodným ohniskem anglické učenosti Oxfordem (č. Oxford) s velikolepými kolejemi, knihovnami, sbírkami a p., pak množstvím průmyslných měst, která mezi sebou závodí o palmu lidské dovednosti; Leicester (č. Lestr, 94.000 obyv.), Nottingham (č. Notingem 86.600 obyv.), Derby (49.800 obyv.), Etruria, střed hrncířského ostrova „the Polleires“, zabývajícího se nejvíce vyráběním zboží wedgewoodového, Stockport (55.000 obyv.), Wolverhampton (č. Uúlvrhemtn, 68.800 obyvatel), nade vše pak Birmingham (č. Bermingem) se 343.000 obyv. jsou metropolemi jednotlivých odvětví anglické výroby. Široký isthmus mezi mořem německým a kanálem severním zabírá království Northumberland (č. Noarthshembrlend), protékané četnými splavnými řekami, jako Merseyem, Tynem, Humbere a slavným průplavem Bridgewaterským. Úvodí Merseye pokryto jest množstvím velkoměst, nejvíce se zabývajících průmyslem bavlnickým. Středem jest Manchester (č. Menčestr) se 476.000

obyv., přední průmyslné město na světě, v jehož okolí nalézají se více měst se 100.000 obyv., jako Bolton (č. Bolton), Oldham, Ashton, Halifax, Bradford (č. Bredferd 148.000 obyv.) a j. v. Nad ústím Merseyským rozkládá se Liverpool (č. Livrpúl 578.000 obyv.), druhé obchodní město Anglie i vsí Evropy s velikolepými loděnicemi. Uprostřed území tohoto nalézají se tovární města Sheefields (č. Šefild 289.000 obyv.) a Leeds (č. Lids 259.000 obyv.), pak York (č. Jark, 43.000 obyv.), arcibiskupské město, hojně jmenované v dobách válek občanských. Nad ústím Humberským jest Hull (čti Hel, 121.900 obyv.), hlavní přístav pro obchod arktický, pak Sunderland (č. Sendrland, 101.000 obyv.) s přebohatými bányami kamenouhelnými, které prostírají se až i pode dnem moře německého; nad Tynem jest Newcastle (č. Njukasl) se 128.400 obyv.

Středověký posud duch vane ve Skotsku, jehož obyvatelstvo dělí se ve dva patrně různé živly. V Lowlandech, kdež se nalézají bohatá průmyslná města, žijí nyní angličtí osadníci, kteří zatlačili do hor někdejší keltské majitele půdy. Veškero jižní a východní Skotsko jest ryze germánské, pouze na severozápadě převládá živel gálský čili keltský. *) V germánském území skotském jest sídlo intelligence, jsou university: Edinburgh, Glasgow, Aberdeen a Sv. Ondřej (S. Andrews), jsou i nejdůležitější přístavy země: Glasgow, Greenock, Leith, Dundee, Perth a Aberdeen a průmyslová místa s okolím nejhustěji zalidněným.

Edinburgh na pahorcích vystavěný, poskytuje rozmanitého bohactví krajinných i uměleckých krás. Pyšně nazývá se severními Athénami a jest v pravdě z nejhezčích měst evropských. Ovládajícím středem města jest hrad na vrchu zámeckém (Castle Hill), příkré to skále, na jejímž úpatí prostírá se palác Holyrood (č. Halyrúd). Dříve objímal hluboký močár skálu se tří stran, nyní proměnil se močár v krásný, fontánami a pomníky zdobený milosad. Uprostřed sadu tohoto nalézají se velikolepé pomníky Sira Waltera Scotta, an sedí pod vysokým gothickým baldachýnem. Staneme-li na temeni zámeckého vrchu a hledíme-li k východu, tam kde se stkví palác Holyrood, rozkládá se hluboko pod námi město, a sice po pravé straně Staré město, po levé straně a na zad Nové město. Z veliké spousty domů vyčnívají tu a tam věže a chrámy, jichž má Edinburgh asi 145, a

*) Viz James A. H. Murray: The dialect of the southern Counties of Scotland. With an appendix on the present limits of the gaelic and lowland scotch and the dialectical divisions of the lowland tongue and a linguistical map of Scotland. V Londýně a Berlíně 1873, 8°.

četné pomníky. Na severozápadě uzavírá rozhled Calton Hill. Na jeho temeni vypíná se nedokonaný pomník Waterloošský, pomník to skotské hrlosti i skotské chudoby. Kolem pahorků táhne se terasa domů s nádherným rozhledem, Royal Terrace řečená, a na úpatí jeho leží jedno z gymnasií městských, High School, veliká to jednopatrová a rozlehlá budova, zřízená slohem klassickým. Na jihovýchodu upoután jest zrak pahorkem Arthurovým (Arhurs Scat), 250 m. vysokým, kterýž zdvihá se nejvýše v okolí edinburghském. Hledíme-li k jihu, uzzíme v dálce jemně rozvlněné úvrší. Na západě otvírá se krajina zplna očím pozorovatele a na severu dřímá před námi vznešeně nedožrnné moře. — Starý Edinburgh až do století minulého skládal se hlavně z dvou ulic: z High Streetu, která vede na svahu zámeckého pahorku k paláci Holyroodskému, a pak z Cowgate, jižní to rovnoběžné třídy s předešlou, která se táhne na úpatí vrchu zámeckého. Putujmež dolů High Streetem a mineme se nejprve s dvěma budovami, v nichž se shromažďuje General Assembly skotské církve (Church of Scotland) a svobodné církve (Free Church), dále pak s chrámem St. Gilles Church, nejstarším to chrámem městským, v němž kázával Jan Knox (č. Knó). High Street bývala dříve přední ulicí městskou, nyní nalézají se v ní pouze sklady a pivnice nižšího stupně. Mezi jiným zachoval se v třídě této dům výše dotčeného skotského reformatora, jež cizincům ukazují. Přicházíme nyní k paláci Holyroodskému, který byl zbudován s počátku XVI. stol. a po dlouhý čas byl sídlem skotských králů. Po dnes ještě, kdykoliv zavítá králová anglická do Edinburgha, slézá vždy v paláci Holyroodském. Kolem úpatí Arthurova pahorku, kterýž pne se v pozadí od ostatních skupin úplně odloučen, vede divokrásná cesta, řečená Queens Drive, na památku krásné králové Marie, která mnohdy na koni jezdívala stezkou touto. Vraťmež se nyní podél úpatí zámeckého vrchu do Cowgate. Zde a v ulicích sousedních obývají nižší třídy obyvatelstva, dělníci a zahaleči všeho druhu, zvláště Irčané. Již pak jméno Irčan zní v uchu Skotové v témže smyslu co zahaleč. Obyvatelstvo této části velmi sešlo. Domy jsou vysoký a tmavý, ulice pak zvláště večer působí v člověka dojmem pustým, nespořádaným, ba skoro příšerným; jinak ovšem působí ulice se svými podivnými domy v člověka, jenž oblihuje si zašlé doby, jinak se svým divným obyvatelstvem v učence, který zde sledovati může mnohou zajímavou stránku žití národního. Za večerního soumraku uzzel jsem jednou staré, sešedivělé manžele irské, ani stojí přede dveřmi bytu svého a střídavě kochají se požitkem dýmky tabáku. Žena vždy slabým štulcem upomínala poněkud

se stydíc muže svého, že čas, aby i jí dýmky podal. A tento neváhal, nýbrž nejprve otřel galantně a osušil konec troubele, načež podal pochoutky i lepší polovici své; v těchto čtvrtech města jsou velmi důležité tabák, pivo a whisky. Proti opilství neúčinněji bojují meetingy, jímž jest Skot oddán z plné duše. Chudým rodinám velice se ulehčuje zřizováním obecných a průmyslových škol pro chudé dívky. V nejnovějších dobách pokoušeli se i o jiný prostředek léčebný, o zřizování zdravých, světlých a veselých domův obyvatelných pro dělníky; pokusy ty potkaly se s výsledkem, avšak jsou dosavade v počátcích. Za posledních století odstěhovaly se vznešené kruhy nejvíce k jihu, avšak v novějších dobách vzniká úžasně mnoho vill a milohrádků, než vznešená část obyvatelstva zamilovala si rozhodně Nové město. Obratmež se do této čtvrti. Jsme na západním konci Cowgate a vcházíme do zeleného trhu, kterýž jest největším prostranstvím starého Edinburgha. Od jihu vystoupíme na vrch zámecký a vystoupivše na témě jeho uvidíme pod nohama svými Princes Streetgarden. Široká hráz, Mound zvaná, vede podobou mostu přes zahradu tuto velmi hluboko položenou. Na této hrázi nalézají se dvě budovy, které jsou z nejkrásších v městě: Royal Institution se starožitnickým museem a National Gallery. Obě budovy svedeny jsou slohem dánským a jsou částečným napodobením athenského Parthenona. Sešedše s Mounda ocitíme se do Princes Street, která jest rozhodně nejkrásší ulicí edinburghskou. Ulice tato jde roznoběžně s pahorkem zámeckým od východu k západu. Kráčíme-li tímto směrem, máme nad sebou po levé straně pyšný Castle a pod sebou krásné sady. Po pravé straně jsou veliké sklady obchodní a prvé hotely městské, severně pak této ulice jest položeno Nové město. Široké, nádherné, poměrem tiché ulice a prostranství propůjčují této části města rázu poněkud jednotvárného. Edinburgh jest město příkrých protiv. Vedlé vysoké šlechty na Novém městě bydlí na Starém městě sešlá chudina, avšak bohaté vrstvy obyvatelstva mají všechnu péči, aby chudině los její polepšily. Universita rozšiřuje světlo a popud ušlechtilý, městu pak a zvláště jeho poměrům společenským udílí ušlechtilějšího tonu a vyššího vzletu. Chrámy mají zde, v Knoxově působišti, mnohem značnější působení v život obecný než kdekolivěk jinde. Ze všech náboženských obcí má presbyteriánská působení největší. Přes to vše maří se mnoho sil církevními spory a hádkami, nebo jest Skot umíněn až do mezí nejkrasnějších. Prostonárodními přednáškami duchovních i jiných učenců přichází světlo a vzdělanost všem, kteří jich hledají. Skotský charakter jest plodem neobyčejného pomíšení. Skot jest opatrn, ve svých úmy-

slých skryt, avšak spolehliv, chladen, ale i vášniv, nade vše pak hrd. On myslí si příliš mnoho o sobě a opovrhuje vším cizím, nechť by i náleželo to živlu anglickému. Skotsko jest mu zemí zaslíbenou, jejíž lesk září do všech konců světa. — Zatím snesl se večer nad poutí naš. Chceme-li ukončiti ji, projdeme ještě jednou Princes Sreetem, jehož výkladná okna bohatě jsou osvětlena. Kolem nich pohybuje se stále se vlníc množství lidu. Nad zahradami druhé strany, ve tmě pohříženými, zdvihaají se obrysy vrchu zámeckého, ověncené světly domů, které v popředí se nalézají. Tu a tam stane množství, aby naslouchalo písni chudého pacholika, aneb aby obdivovalo se zvukům, jež staroch jakýs z nástroje svého vyluzuje. Na konci ulice káže hlasně pod lampou pouliční kazatel, kolem něho pak kupí se množství, buď pozorně poslouchajíc, buď kritické poznámky činíc. Na druhém konci ulice zastali jsme německé hudebníky, které nyní téměř všudy v cizině shledati lze. *)

Velikou protivu s povahou Lowlandů zde vyličenou činí gaelská část Skotska, která postrádá všech předností jižní části a jest z nejchudších a duševně nejméně pokročilých krajin evropských. Lov, chov dobytka a rybolov jsou předním zaměstnáním skotského horala, který mimo to i označuje se zvláštním krojem o holých lýtkách. Jeho národní kroj, skládající se z kiltu (svrchního roucha) a plédu mizí víc a více. Rybolov horlivě provozovaný zabývá se lovením lososův a pstruhů v řekách, mnohem důležitější jest však velikou měrou podnikané lovení ryb na moři, zvláště na břehu východním; nejvíce loví se sledi a tresky. Sledí jsou rozmarní a neobjevují se vždy týmž časem anebo na témže místě; mezi nimi pak a mezi šatky lze ve Skotsku pozorovati nepopíratelnou spojitost, ač prvním pohledem vždy toho seznati lze není. Relativní výtěžek lovu sledí má ve Skotsku totiž podobnou důležitost, jako v jiných zemích dočasná výše cen obilních. Horští Skotové po výtce jsou přívrženci učení presbyteriánského; značná část jich přiznává se také k učení katolickému; vůbec jsou inteligentní a vzdělání, avšak hrubá pověra vykonává dosud nad nimi velikou moc. Obecně věří, že existuje ještě jakýsi „druhý obličej“. Než nejen Horní Skotsko, nýbrž celá země pověstna jest pověřivostí svých obyvatel.

Na stupni Skotska mnohem ještě nižším, co se vzdělanosti týče, jest Irsko, zelený Erin, ~~nešťastný~~ to ostrov, kdež, zdá se, chtěli Angličané podati příklad, kterak rozumějí špatné správě. Jádru oby-

*) Schwäb. Merkur ze dne 5. srpna 1875.

vatelstva jest keltské, na východu však a na severu, v Ulsteru a Leinsteru obývají germánští Angličané. Dobytelé z Anglie přišedše osadili ovšem nejprve nejbližší břehy východní a tlačili domorodé obyvatelstvo keltské více a více k západu, při čemž tomuto znenáhla byla odňata veškerá práva. Tento postup trvá od r. 1171, kdež Britové prvé vstoupili na půdu irskou, události pak od doby té zběhlé jsou obyvatelstvu východní části ostrovske dostatečnou ochranou, aby nemohli býti podezřáni, že se pomísili s keltskými domorodci. Na východním pobřeží převládá anglická krev a spolu i protestantismus, kdežto keltský Irčan věren zůstal církvi katolické. Jsa silné i sličné postavy bydlí Irčan v bídné chýši, sotva podobné lidskému obydlí, v nekonečné chudobě, nevědomosti a surovosti, od mnohých pak let tíha neblahých poměrů nutí jej ku hromadnému stěhování se z domácího ostrova. Vystěhování toto mělo za následek, že počet obyvatelstva se nezvětšil, přes to vše jest ostrov stále přelidněn.*) Spravedlnost toho však vyhledává, aby dodáno bylo, že neblahými svými poměry Irčané sami po výtce jsou vinni.

Již v útlém mládí dostavuje se u Irčana náklonnost k spiknutí, spojená s přísnými sliby mlčelivosti. Mlčelivost tato byla by zajisté čestnou stránkou irské povahy, avšak bohužel příliš často podléhá družná věrnost praobyčejným zkouškám. Tato stránka irské povahy byla příčinou, že se utvořila tajná společnost Fenianů, kteří chtí osvoboditi ostrov od panství britského a zříditi irskou republiku; též i jiná společnost, společnost Ribbonmen, společensky mnohem důležitější, má v této vlastnosti původ svůj. Účel Ribbonmena jest tak podivný, jako irské poměry samy; máť spolek ten poskytovati ochrany nájemcům proti držitelům půdy, ovšem tehdy, když on dluhuje nájemné a tudíž má býti sehnán s nájmu svého. Proto také podlehl nájemce tajemnému soudu, jenž ujal se nájmu, z něhož vypuzen byl krajan jeho. Tento tajný soud osvědčil se několika vraždami, vykonanými buď na nájemcích samých, buď na pánech půdy a úřednících jejich. Tou měrou přibývalo agrárních zločinů, že se stal pobyt na ostrově anglickým pánům tak díc nesnesitelným, že oni zemi opouštěli, kdež žití jejich každým dnem a každou hodinou bylo ohroženo, a že svěřili správu statků svých nesvědomitým správcům. Není totiž v Irsku ani svobodného stavu rolnického; veškerá půda jest v rukou anglické aristokracie; Irčan jest pouze pachtýřem či farmá-

*) Gustave de Beaumont: L'Irlande sociale, politique et religieuse. V Paříži 1863, 8°, 7. vydání, 2 svazky.

řem a nachází se asi v témže postavení jako ruský mužik, odkud jde, že oba tyto živly od dávných dob jeví k velkostatkům smýšlení nepřátelské. Irští pachtýři ovšem podobají se spíše obyčejným rolníkům než soudruzi jejich skotští nebo do konce angličtí. Ve Skotsku připadá průměrem na jednu farmu 74 jiter půdy a v Anglii 111 jiter, v Irsku však pouze 34. V Anglii jest značný počet nájemných statků o velikosti 1000 jiter, v Irsku jsou statky nájemné o 15, 10, 3 ba i o jediném jitře. Velmi mnozí irští nájemci jsou tudíž pouzí rolníci. Vedle třídy nájemců vyskytuje se v Irsku též třída dělníkův, odkázaných na denní mzdu, kteří též hledají ukojení tužeb svých. Podlé toho jest původ bídy irské tak jadrný, že není lze ani o něm připustiti nějaké různosti náhledův. Domorodci stěžují si nejvíce do nepřítomnosti svých pánův, avšak který gentleman zůstane v zemi, kdež snad za každým křovím zeje naň nabitá ručnice? Z též příčiny jest čirou nemožností, aby v Irsku vznikaly továrny, nebo který kapitalista by se odvážil zařizovati podnik tovární, v němž by musil spoléhati na irské dělnictvo? Poněvadž tedy velký průmysl jest v Irsku nemožným, malá pak výroba překonána jest nynějšími poměry, zbývá obyvatelstvu výživou pouze hospodářství polní. Bohužel zanedbává Irčan chovu dobytka, k němuž vlast jeho velice jest příhodna, a opírá se přírodě pěstováním pšenice. Nejvíce pěstují se brambory, avšak i tato plodina, nehnije-li, poskytuje sporého výtěžku. Země však, která vzpírá se poměrům přírodou stanoveným, musí trestána býti chudobou. Vskutku, neurodí-li se země, postiženo bývá Irsko strašným hladem. Dělení a rozkouskování orné plochy není samo sebou neprospěchem, avšak vše řídí se poměry místa. Účinné hospodářství jest možno pouze na menších, rozkouskovaných plochách, a přináší zisk pouze v bezprostřední blíži některého velkoměsta anebo velikých tržišť. Na venkově však stává se dělení půdy kletbou. Dělení nájmu, jakž v Irsku se dějí, způsobují bídu s báječnou rychlostí. Když dítky dorůstají, rozdělí nájemce půdu svou mezi členy rodiny; bídné chýše budují si lidé tito obyčejně sami, ježto snad ještě méně k pohodlí se připovídají, nežli Švýcaři za dob staveb jezerních. Sňatky dějí se v 17. neb 18. roce u obou pohlaví, manželství pak tato jsou nad míru plodna. Jest ovšem smutno, že se rodina dělí o pozemek najatý, avšak vždy ještě lze toho odpustiti. Nebo jestli některý Irčan nabyl většího nájmu, hraje si hned na statkáře, rozkouskuje pozemek najatý v podnájem, vydírá od podnájemců a žije z přebytku, jehož takto dosáhne. Někdy také dá pole svá podruhům vzdělávati. V jižním Irsku rozbujel se system podružní (Conacresystem); nájemce totiž menšího po-

zemku vykazuje v podnájem nádenníku asi osmý díl jednoho jitra půdy k pěstování zemáků nebo zeleniny pro jeho potřebu, avšak pouze na dobu jedné žně. Nájemce vyzíská tímto mnohdy šestkrát nad to, kolik sám nájmu platí.*)

Novější dobou počala anglická vláda zvolna zaváděti jiné spravedlivější poměry a počala s vymaněním zboží anglické církve z obcí irských, kteréž jsouce katolickými s církví anglickou více činiti nemají. Také od posledního hladomoru r. 1841 stal se veliký obrat v hospodářství nájemném. Podlé výkazů statistických z r. 1875 zmenšil se tou měrou počet malých nájmu, že více malých u větší nájem spojeno bylo. R. 1841 bylo 310.436, v r. 1875 pouze 69.068 nájmu o 1—5 akrech. Nájmu o 5—15 akrech též ubylo a sice z 252.790 zůstalo jich pouze 166.595. Počet však nájmu o 15—30 akrech zvýšil se ze 79.342 na 137.639; počet pak nájmu s více než 30 akry dokonce z 48.628 na 160.292. V úhrnném počtu nájmu jeví se úbytek $22\frac{7}{10}\%$. Veliká však většina, 373.626 nájmu, obsahuje posud pozemky menší 30 akrů.***) Zdá se, že přes hnutí Home-Rule, jemuž jakési oprávněnosti není lze upříti, jde Irsko vstříc lepším poměrům. Zvláště potěšitelným jest úkaz, že se zlepšil stav chudších tříd. Zdá se, že povznesení Anglie působilo i v ostrov sesterský, jakž jde z posledního výkazu generálního (Registrar General). Z tohoto výkazu vysvítá, že ubylo půdy jistým plodinám, zvláště žitu; za to však přibývá pěstování lnu, důkaz to, že počíná vzkvétati přední výroba země. Též přibýlo pěstování buráku a tím získá i více půdy chov dobytka, k němuž jest Irsko nad jiné příhodno. Stav skotu zůstal ovšem na témže stupni, pouze přibýlo koní, mezkův a oslů. Nepríznivé poměry jeví se ubýváním bravu (téměř o $\frac{1}{4}$ mill.) a stálým klesáním říčního i přímořského rybolovu. Nejpotěšlivějším červánkem lepších časů jest úbytek stěhování se do ciziny. Za prvních 6 měsíců r. 1875 bylo vystěhovalců mnohem méně než v témže období r. 1874; v první však polovici r. 1876 ubylo vystěhovalcův o třetinu, zemí pak opustilo pouze 20.604 osob.***)

Poměry tuto líčené nezůstaly ovšem bez následků i ve vývoji měst irských, při nichž jeví se neobyčejné ustrnutí, ba u mnohých i značné klesání. Hlavní město Dublín (č. Deblin) bylo ještě před 40 roky druhým městem veleříše ostrovské, od té doby však obyvatelstva jemu nepřibýlo. Nyní čítá 245.700 duší. Jediný Belfast,

*) Ausland 1869, čís. 12, str. 268—269.

**) Allgemeine Zeitung ze dne 14. září 1876.

***) Tamže, 13. srpna 1876.

střed velikolepého přádelnictví, pokračuje, čítaje nyní 174.400 duší. Přístavní města jižního pobřeží, Waterford (č. Uaterferd, 25.000 obyv.) a Cork (č. Khark, 78.400 d.), „masný krám říše britské“, ztratila polovici někdejšího počtu svého obyvatelstva. Podobně děje se i keltským městům západním, Limericku (45.000 obyv.) a Galwayi.

Seznali jsme vůbec poměry jednotlivých částí spojených království; zbývá ještě, abychom poohlédli se po zřízení státním. Velká Británie jest pouze středem ohromného, po všech pásmech země rozestřehého systému státního, jež Angličan může s pýchou zváti „britskou říší“ (British Empire). Hlavou státu jest mocnář, ozdobený důstojností královskou, nyní králová, kteráž také, jako panovnice indská, nazývá se „císařovou indskou“. Říše britská jest mocnářství ryze ústavní, v němž moc královská ústavou tak jest omezena, že na ven téměř jen dle jména se objevuje. Londýn jest sídlem vlády a parlamentu, který se skládá z dolní sněmovny o 655 poslancích, jichž 497 připadá na Anglii a Wales, 53 na Skotsko a 105 na Irsko, a ze sněmovny vyšší, kdež zasedají pouze princové a „vznešená dědičná šlechta“. K vysoké šlechtě lze přičísti veškeru aristokracii, která smí užívati příjmení „lord“ (= pán), t. j. nobility, která baronem počíná. Lordem jest baron, viscount, earl (= hrabě), marquis a duke (= vévoda); důstojnost a jmění otcovo dědí syn prvorodilý. Nižší šlechta sluje „gentry“ a součiní s lidem (Commonalty) stav druhý. S vladarem vykonávají vládu členové kabinetu a státní sekretáři; ve Skotsku úřadují zvláštní státní úředníci vyššího stupně, Irsko pak a Indii spravují „místokrálové“. Z pradávných dob rozdělena jest Veliká Británie na hrabství (Shires), jichž čítá se v Anglii 42, ve Walesu 12, ve Skotsku 33 a v Irsku 32. Jména jejich a jiné zmínky zasluhující zvláštnosti okazuje tabulka, která na konci díla bude přidána. Na jiné tabulce podáváme čtenáři přehled všech zámořských držav i osad říše britské.

Válečná moc, najímáním doplňovaná, skládá se ze 105.000 mužů ve spojených královstvích, čítajíc v to 26.000 mužů jízdy; zvláštní sbor činí ozbrojená obrana irská o 13.000 mužích. K obraně vnitřní zařízení jest národní vojsko, jež lze rozmnožiti až na 150.000 mužů; kdyby hrozil útok nepřátelský, shromáždí se organisovaný sbor dobrovolníků (Volunteers 113.000 mužů) a k podpoře úřadů při různých nepokojích jízdný oddíl malých statkářů (Yeomanry). V dobách dřívějších vyznamenávalo se vojsko britské udatností mužstva svého, čímž obyčejně vyrovnávala se neshoda počtu jeho proti vojskům ji-

ných států. Toho více není. Anglie zachovala, nehledíc ku věcem vnějším, veškera zařízení, jimiž železný vévoda Wellington zvítězil ve válce polouostrovske, ač všude jinde provedeny dalekosáhlé změny v oboru organisatorském, technickém i taktickém, a proto nevyrovná se vojsko anglické vojsku jiných států evropských ani jakostí ani počtem, ani ohledem na taktiku, ozbrojení a správu svou.

Naproti tomu loďstvo anglické nemá soupeře sourodého, což týká se loďstva válečného i obchodního. Válečné loďstvo jest rozděleno, větší pak jeho část zaměstnána jest mimo zem materskou. Podlé úředních výkazů skládalo se loďstvo anglické 21. března 1876 z těchto lodí: a) Obrněné lodi šroubové: 31 obrněných fregat, 14 věžných lodí, 1 loď útočná, 3 korvety, 1 šalupa, 3 lodice dělové a 3 plovoucí batterie; b) dřevěné lodi šroubové: 30 lodí řadových, 3 lodi obranné, 2 fregaty hmoždířové, 18 fregat, 29 korvet, 33 šalup, 43 velikých a 76 malých lodic dělových, 9 lodí převozných, 5 lodí zásobných, 1 loď k výpravám arktickým, 1 loď torpédová, 4 lodi vlečné, 5 jiných lodí služebných; c) lodi kolové; 5 avis, 1 parník, 3 yachty, 14 lodí vlečných; d) lodi plachetné: 2 dělové lodice, 2 briggy, 5 schoonů, 1 strážná loď pobřežní. Celkem tedy 348 lodí. Od r. 1855 bylo vystavěno 573 lodí, přikoupeno 44, prodáno 110, zrušeno 128, utonulo 37 lodí. Z lodí, které uváděny byly ve výkaze ze dne 31. března 1876, bylo 174 ve službě činné, 176 v záloze.

Švédsko a Norsko.

Království švédské a norské spojena jsou spolu pouze tak řečnou personální unií, t. j. týž kníže ozdoben jest korunami obou říší, které také i na ven jsou společně diplomaticky zastoupeny. Jinak jsou oba státy zúplna různé, a tudíž jest zvláštní armáda švédská a norská, zvláštní loďstvo, švédská vláda a vláda norská atd. Každá z obou zemí má svá zvláštní zařízení, a své zákony, až do nedávna byla i zvláštní měna; v nejnovějších dobách bohudík umluvily se oba státy o společnou měnu skandinavskou, k níž přistoupilo i Dansko. Ve Švédsku stojí králi po boku státní rada, pak říšská rada s dvěma komorami; v Norsku jest rovněž státní rada a pak storting čili velká rada národních poslanců, která se dělí v lagthing čili shromáždění zákonodárné a odelsting, t. j. shromáždění majitelů pozemků. Lagthing skládá se ze čtvrtiny členův odelstingů, od stor-

thingu volených. Ve Švédsku jest rodová šlechta, tituly označená, v Norsku sice jí není, avšak větší statkáři činí přece jakýsi druh aristokracie. Úředně rozděleno jest Švédsko, čítající na 4448 □ myriametrech 4,342.000 duší, ve 24 lánů čili okresních hejtmanství, která zaujala místo starých provincií historických, ač jména těchto dosud užívána jsou; v Norsku, kdež na rozloze 3167 □ myriametrů žije 1,817.000 duší, zachovalo se posud staré církevní rozvržení v 6 stiftů, které se dělí do 20 amtův. Mravy a zvyklosti země této, které se dotýká jen málo obecné proudění časové, zachovaly posud jakousi prostotu, která upomíná na dávno minulé věky. Přispívá k tomu i velmi mocně národní charakter Skandinavců, velmi patrně vyvinutý.

Kmen tento, otužený, silou bující, udatný, podnikavý, pln lásky ku vlasti své, hrdý na půdu, která ho zrodila, děkuje za vlastnosti své přírodě, která jej obkličuje, a zaměstnání, jež mu ona určila. Vedle „vysokého severu“, jeho prvé vlasti, odchovalo jej moře, které také rád druhou vlastí svou Skandinavec jmenuje. S pýchou vzpomíná smělých mořeplavců Vikingů, kteří kdysi na malých sice, avšak dobře a příhodně zařízených lodech vyjížděli světa dobývat. On ctí památku starých králů námořských, na jichž mohylách, ještě dnes hojnými runami popsaných, zvláštní pomníky (Bautasteine) se nalézají. Země sama poskytuje jemu výživu chudícké; a též tak namáhavě dobývá on krušných pokladů z útrob hor svých, jsa zřídka kdy podporován pokroky novozitné technologie. Požitky jeho jsou tudíž velmi prosty. Maso živočichů pozemních jest mu vzácnou krmí, chléb jeho jest jakýsi suchar, v jehož těsto za špatných let přimíchávají kůru březovou. Z líhových nápojů téměř jen kořalka vyskytuje se. Přirozeně žije jinak vznešená společnost v městech. Jest to jinak velmi působivo, že Skandinavec žije prostě a jednoduše. Na svém dvoře, „gaardu“, žije on se svou čeledí uprostřed všeho majetku svého. Pouze v neděli, jda k službám božím, schází se se svými známými, jichž nemá mnoho. „Bygda“ (asi jako roztrousená veliká ves) jest od druhé mnohdy míle vzdálena. V povaze skandinavské jeví se jakýsi živel zdravý, konservativní; Skandinavec nezapomněl jediné upomínky na veliké předky své. Ba i nad to: starogermánské bájesloví žije posud obecně v písních a zkazkách. Obři a elfové posud nevyměřeli, nýbrž mnohdy obcují s lidmi.

Skandinavec jest ze srdce pobožen. Tak přísným jest jeho protestantství, že upomíná na doby třicetileté války. Nepěknou stránkou jest nesnášlivost s jinými společnostmi náboženskými. Žida dosud

v Norsku netrpěli, katolika jen nerádi. Všem Skandinavcům společná jest láska k studené jejich vlasti. Pyšně shlíží oni na účinky, jichž se dodělala vlast jejich za jedno století; zvláště pak s oblibou rozpomínají se na doby, kdy Švédsko bylo evropskou velmocí. Zároveň uznávají velikou cenu písemnictva svého, které teprve bylo se povzneslo, když se bylo vrátilo ku starým tradicím národním (tak řečená škola gothská). Dříve ovšem potýkali se na vzájem tři členové kmene normannského; tím však upřímněji podávají sobě nyní rukou, dobře poznavše, že jsou si nejbližší a jedni na druhé odkázáni. Jednotliví členové všeho kmene různí se mezi sebou dosti patrně. Švéd jest severním Francouzem, mužem jemných způsobů životných a jemných životných požitků. Země jeho jest však také příhodná. Zvláště jižní části jsou úrodné. Salaše (Säter) švédské mohou vždy více zisku poskytovat nad salaše norské; dnů dešťových není tolik, země pak jest jen s části hornatá. Řeč švédská zaznívá nejzvučněji ze všech nářečí skandinavských, pročež mistrovská ruka Tegnérova byla s-to, aby vytvořila z pouhých zvukův obraz nejladnější. *) Řeč švédská hodí se nad jiné dobře ku básnickým projevům všech druhů. Není tomu dávno, když ještě norskodanský dialekt byl mluvou spisovnou. Řeč danská jest řečí norských vzdělců. Avšak tímto nářečím sepsal geniální Björnstjerna Björnson své nedostižné novelly. Mnohé z nich převedeny jsou již i v jazyk český tábořským gymnasijským profesorem Hynkem Mejsnarem, jimi pak může čtenář nabyti příležitosti, aby vníkl do života norského. Normann jest výlučný, výlučnost pak svou podržel i ve své ústavě, která vskutku dopřívá vedlé úředníků pouze statkářům politické oprávněnosti. Jeho podruzi, jichž se nalézá více při všech dvorcích, uvnitř země roztrousených, byli by politování hodni, kdyby jim nebyla poskytována příležitost povznést se dobrým a bezplatným vyučováním. Skandinavec jest zkrátka švarný, svědomit, pobožen, uzavřen, silen a udaten. Podřízenou úlohu, která naň připadá v nynější politice, nahrazuje sobě upomínkami na velikost svých předků. V písních velebí vedlé pohanských Vikingů skaldy, z pozdních pak dob Gustava Adolfa. Tegnér a Bertel Thorwaldsen stali se národními světci. Národ tak mocný a pracovitý nemusí se obávat zkázy své.

Duševní vzdělání ve Skandinavii rozvíjí se uspokojivě, školství pak, obzvláště ve Švédsku, doznává veliké péče. Zařízení učení počátečního lze nazvat vzornými v mnohém ohledu. Z těch, kteří dle

*) Frithiof-Saga.



Kostel v Burgundě.

věku svého byli r. 1874 povinováni službou vojenskou, umělo 49·4 % čísti s velikou dovedností a 48·7 % čtlo s dostatečnou bezpečností; zbývající 1·9 % nedostávalo se znalosti četby; 23·9 % psalo velmi zručně, 61·5 % byli v psaní dostatečně vyučeni a 14·6 % vůbec psáti neumělo. Též průmyslová činnost jest znamenita. *)

Nejrozšířenější výroba ve Švédsku jest zajisté stavebné truhlářství, strojnický provozované. Výroba ze dřeva za posledních desíti-letí rozšířila se po veškerém jižním i středním Švédsku; hlavní sídlo, jestli lze toho pojmenování užiti, jest Göteborg. K výrobě ze dřeva přiřítati sluší i výrobu zápalek, avšak jen pokud se dřeva týče, nebo látky zápalné dodává Anglie. Dřevo jest také předmětem velice rozšířeného domácího průmyslu ve Švédsku; soustružnictví zajisté a vyřezávání do dřeva vyživují značnou část obyvatelstva švédského. Na dříví v uhlí proměněném závisí velkolepý průmysl železářský. Avšak lesy, ležící poblíž železáren, jsou nyní vyčerpány, většina pak

*) Emil J. Jonas: Schweden und seine Entwicklung in volkswirthschaftlicher und geistiger Beziehung während des letzten Jahrzehnts. V Berlíně 1875, 8°.

železáren jest od železných drah příliš daleko vzdálena, čímž důležité toto odvětví ocítilo se do stavu obavy vzbuzujícího. Kamenného uhlí jest ve Švédsku vůbec málo. Naproti tomu lze Švédsku soutržiti s jakostí železa i ocele se všemi zeměmi i se samou Anglií. Výtečné železo, kujné, litina i ocel, staly se základem velkolepého strojnictví a výroby náradí i zbraní, která v novějších dobách dosáhla imposantního rozkvětu. Komunikace jest ve Švédsku výborně zařízena. Paroplavba datuje se tam z dob starších, naproti tomu železnice jsou poměrem nové, ač v posledních letech doznaly velikého rozšíření. Hlavní trati v jižní a střední části země jsou hotovy, vyhovují všem potřebám a prostředkují veliké dopravy; i plavba velice jest ceněna.*)

Povaha zeměpisného položení toho vyhledává, že se děje přístup do Skandinávie zvláště od jihu, a to v Malmö. Odtud vede dráha Christianstadem a Jönköpingem do hlavního města říšského Stockholma.

Jönköping jest pěkné město s dlouhými, širokými a rovnými ulicemi, as o 12—13.000 duší. Zvláštní okrasu dodává jemu hotel, který by byl předností každého sídelního města, a „vyšší škola počátečná“, jakž nazývají gymnasium, v němž vzdělává se 500 žáků k studiím universitním. Ústav umístěn jest v nádherné budově, před níž se nalézají krásný vodojem a příjemné procházky. Z továren vyniká obrovská továrna na zápalky, jejíž obvod lze sotva za 12 minut obejít. Ve dvoře nakupeny jsou hromady kmenův osykových, 1000 a více kmenů na jedné hromadě, které staví se u velikou protivu se stvrnými sirkami. Jönköping položen jest mezi jezery Munkským a Rockským s jedné a jezerem Wetterským s druhé strany. Malá vzdálenost jezer Munkského a Wetterského usnadnila podnik průplavu, který spojuje obě jezera a město přetíná po jeho délce. Lodi, které přistávají v Jönköpingu, nekotví v klamavém jezeře Wetterském, jehož hladina velmi často přechází z největší tišiny v prudkou bouři, nýbrž projíždějí průplavem, jehož tři mosty bývají zdviženy, a užívají příhodného přístavu v jezeře Munkském. Kdož navštíví Jönköping, nechť neopomene učiniti si vycházku do Husquarny asi půl druhé hodiny vzdálené. Již cesta sama jest rozkošná, vinouc se bujnou krajinou, pečlivě vzdělanou, mezi sady a milohrádky, pak podél prostých dřevěných domků s rudým nátěrem a běloskvěle natřenými okeni-

*) Prof. W. F. Exner: Das nördliche Grenzgebiet des europäischen Gewerbesensens ve: Wiener Abendpost ze dne 11., 12. a 13. února 1875.

cemí, před nimiž schne na slunci sta nám dobře povědomých škatulek sirkových továrny jönköpské. Husquarna sama jest nepatrný městeček s malou továrnou zbraní a vine se důvěrně k úpatí lesnaté výšiny, že již pohled tento dostatečně odměňuje poutníka. Nejvíce však poutá cizince osm slapů, které zde činí řeka Husquarna. Vedle romantické rokle lesní kráčíme po pěšině do výše a zíráme po řadě slapy, které se před námi stkví v pěkné rozmanitosti; hned děje se pád srázem v pravém úhlu, hned ječí voda u velmi tupém úhlu přes mohutné skaliny, hned se slap zúžuje a hned zas šíří.

„Z Jönköpinge do Stockholma užil jsem parolodi,“ praví zpravodaj, z něhož jsme těchto řádků čerpali, „která o 11 $\frac{1}{4}$ vyplula a nejprve jezerem Wetterským po vši délce projela. Když jsem ráno na palubu vstoupil, byli jsme již minuli nejpoutavějších částí jezer-ních; daleko za námi nalézaly se Wisingo (č. Visiño), jediný to znamenitější ostrov ve vodojemu Wetterském, a Omberg (č. Om-berj), jehož skalné stěny srázně se pnou na východním pobřeží. Před námi však odhalila se velebná Wadstena s velikolepým zámekem, jež byl zbudoval Gustav Wasa a jehož vnějšek, jeho kulaté věže, příkopy a násypy do dneška dosti se zachovaly. Vedle zámku pou-tal pozornost naši bývalý chrám klášterní, vystavěný v ryzím slohu gothském kol r. 1400. Parolod opouští jezero u Motaly, kdež se nalézá největší strojnická dílna švédská s 2000 dělníky, a minuvši 4 km. dlouhým průplavem Motalaelf, který zde činí některé slapy, vchází do jezera Borenského. Zde přišli jsme ku prvému stavidlu; stavidel takých zřízeno jest 58 na průplavu Götském, který spojuje Stockholm a Göteborg. Poněvadž jezero Borenské, spojující průplav Götský s Wetterským jezerem, leží o 20 m. níže téhož jezera, jest třeba patera stavidla, jimiž lodi průplavem plující od jezera k jezeru dopravovány bývají. Každé stavidlo má délky 36·5 m., šíře 7·3 m. a hloubí 3 m., jest zbudováno ze žuly a na jedné z příčných stran opatřeno dvěma velkými branami, jež dvě osoby na břehu podle potřeby jednoduchým mechanismem mohou otevřít nebo zavřít, dle toho, má-li loď zdvižena či spuštěna býti. Průplav i jezera nalézají se v úrodné a přívětivé krajině. Z večera vpluli jsme u Söder-köpinge (č. Sedrčepiň) do moře Baltského, na němž bylo nám se-trvati 14 hodin, avšak za celý ten čas nepozorovali jsme nijak, že bychom konali mořskou pouť, ježto loď pohybovala se stále mezi ne-sčetnými, svěží zelení ozdobenými skárami (malými ostrůvky), které lemují veškerou východní pomoří švédské. Podivný jest rozdíl skár pomoří východního a západního: ony oživeny jsou téměř vesměs by-

linstvem, tyto však se svými holými a skalistými tvary vzbuzují hrůzu v nás při vzpomínce na nějakou bouři. U Södertelge (č. —telje) vnikli jsme průplavem södertelským do jezera Mälarského, které nás štědře odměnilo za promeškání způsobená pronikáním skrze stavidla. Na všech stranách ostrovy v nejbohatší rozmanitosti, na nich zámky,



Norský splav.

domky sediské a chýše rybářské, vůkolí pak velmi živá plavba. Pozorujeme více a více, že se blížíme králové Mälara, krásnému Stockholmu. Po tříhodinné jízdě jezerem Mälarským přistáli jsme u Riddarholma, načež nás přijal pohostinnu Stockholm, město spojením největších protiv skutečně jediné.“*)

Stockholm, velkoměsto o 148.000 obyv., rozkládá se na 7 ostrovech, na místě, kde se spojuje jezero Mälarské s mořem baltským; ze všech měst severních jest Stockholm nejpěknější, krásou pak a zvláštěností své polohy řadí se vedlé Cařihradu a Neapole.**)

*) Schwäb. Merkur od 25. listopadu 1875.

**) Viz o Stockholmu J. G. Kohl: Die geographische Lage der Hauptstädte Europa's, str. 368—383 a W. Wattenbach: Stockholm. Ein Blick auf Schwedens Hauptstadt und Schwedens Geschichte. V Berlíně 1875, 8°.

také nazývají severními Benátkami, avšak Albert Vandal,*) jímž se níže řídíme, praví, že není kopií, nýbrž pravým originálem.

Nevyrovná se sice hlavní město švédské nádherou a množstvím paláců svých městu na lagunách, avšak za to soustřeďuje ve svém objemu vše, čeho příroda Benátkám odebrala, hory, skály a úkryt lesní; průplavy, které v Benátkách vytvořila ruka dovedná, činí v Stockholmě moře samo. Nejpečnějším vidu města poskytuje terasa Mosebakke, ležící na výšinách jižního předměstí Stockholmského, Södermalma. Södermalin, původně byv pusté pohoří, pne se nyní srážně nad mořem i jezerem; od jezera Mälarského pne se jediná cesta vzhůru; cesty ostatní jsou vesměs schody. Hledíce s Mosebakke máme před sebou rozkošný vid, jehož poskytuje město z mnohých ostrovů složené a na moři zdánlivě plovoucí, obklopené lesem stožárů. Na východě města leží Djurgarden (č. Jurgarden, obora zoologická) na osamělém ostrově, jindy skutečná královská obora, nyní výletní místo s četnými hostinci a kavárnami, shromaždiště městských i venkovských rozkošů všeho druhu. Zde každého jara pne se na břehu jezerním dřevěné město, které mizí s příchodem listopadem. Město toto podobá se kočujícímu trhu: tu viděti kolo-toče, letní divadla, budky provazolezcův a p. Odtud více do země stkví se na terasách hojně paláce v nejrůznějších slozích, a pohledem na chobot mořský; jsou to restaurace, které i v zimě otevřeny bývají, a když mocná vrstva ledová spoutá vody Mälarské i baltské, když snih zabílí žulová nábřeží a Stockholm z dále podobá se krásce oděné v kožích hranostajový: tu hemží se hbité saňky v oboře a lidé bavi se i hodují pod stromy a kři jiním pokrytými. V létě proudí sem vznešený i měšťanský svět; zde pijí puně s ledem, obdivují se krásě severního svítání za zvuku hojných orchestrů. Kdož chce obdivovati krásy Stockholmů, i ten musí jíti do obory, jako v Sevilli z večera prochází se na březích Guadalquivira, kdož užítí chce kolemjdoucí v mantilly zahalené Manoly.

V jezeru Mälarském nalézá se asi 1300 ostrovů, počet pak jeho průlivův, ostrožen, mysův a zátok není lze tak dle ani spočísti; hned podobá se jezero soutoku řek, které se ke všem stranám rozvětvují, hned velkolepému vodojemu, který činí pěknou perspektivu letohrádkům královské rodiny švédské; v jeho vlnách odrážejí se věže Gripsholmské, veliké schody Drottningholmské a tarasy Ulriksdalské. Gripsholm jest rytířský hrad; vážné jeho dvorany, jež nyní střehou zbroje všeho druhu v řadách postavené, přežily více než jednu revoluci, věže pak jeho byly žalářem nejednoho knížete trůnu zbaveného. Nádherný palác Drottningholm jest oblíbeným sídlem nynější rodiny královské; Ulriksdal, položený při rozkošné zátocce jezerní, byl sídlem umění milovných králů.

Severně Stockholma jest universitní město Uppsala s 12.000 obyv., v krajině sice jednotvárné avšak úrodné, tam kde jezero Mälarské posledně se k podobě řeky zúžuje. Uppsala má rovné, přímočaré ulice, z budov vynikají pouze chrámy, koleje a knihovny; zámek, budovy k universitě příslušné a velechrám nalézají se na malé výšině. Uppsala má ovšem jméno dávné, avšak nynější město jest původu nového; dřevěné stavby domů švédských příliš často podléhají

*) En karriole à travers la Suède et la Norvège. V Paříži 1876, 8°.

zhoubným požárům a tudíž nedosahují velikého věku. Podobný požár zničil r. 1869 krásně položené město Gefle (č. Jelfe), kteréž nyní krásně jest opět vystavěno a majíc 16.000 obyv. jest třetím obchodním městem Švédska. V Gefle jsou dvě rejdy a škola námořnická, obyvatelé pak provádějí značný obchod s dřívím a železem. Železná dráha vede nás na západ, podél jezera Runnského, hojnými zátokami význačného, do Faluna, městečka se 6300 obyv. a předního místa někdejší provincie Dalarne čili Dalekarlie, která liší se od jižního Švédska nejen povahou svou, ježto krajina nabývá rázu hornatého s patrnějšími tvary, nýbrž i svým obyvatelstvem. Obyvatelé Dalarnští jsou ušlechtilého vzrůstu, nadáni přirozeným vtípem a neobyčejnou dovedností, čehož dosvědčuje hodinářství, vlasů pletení a jiné druhy jemnější výroby, jimi provozované. Zimu tráví po výtce doma, v létě pak buď prodávají výrobky své v Dánsku, Švédsku a Anglii, anebo hledí si práce v cizině, zvláště v Stockholmě. Avšak ti, kteří z ciziny vrací se po čase v rodná údolí, přinášejí s sebou obyčejně cizí mrav, čímž počíná trpěti prostota mravů, kterou se Dalarne od dávna byla označovala. Mezi sebou hovoří Dalkarlarové zvláštním nářečím. Též shledati lze ještě v Dalarně zvláštní národní kroj, který byl naprosto vymizel v jižním a středním Švédsku. Přední důležitostí Faluna jsou jeho doly na měď, avšak dávno zašla sláva, které doly tyto požívaly před dvěma neb třemi stoletími. *)

V jižním Švédsku přísluší ještě větší důležitost Karlskroně, která má 17.000 obyv. a leží na několika skalnatých výspách v moři Baltském, pak Göteborgi (Göteborg, č. Jeteborj) s 61.700 obyv. Město toto rozkládá se na vchodu do Kattegata a jest obchodem svým druhým místem ve Švédsku. Na ostrově Gotlandě, t. j. na Dobré Zemi, jest přední místo Wisby se 6000 obyv., někdy emporium obchodu baltského.

Poněkud různější poměry než ve Švédsku shledáváme v sousední říši norské, jejíž vzdělanost vůbec nalézá se na stupni nižším než ve Švédsku. **)

Nejznamenitějším zjevem jest rychlé přibývání obyvatelstva v Norsku, jehož se čítalo 31. prosince 1875 1,817.000 duší; v letech 1815—1865 přibývalo v Norsku obyvatelstva o $1\frac{1}{4}\%$, tedy více než

*) Schwäb. Merkur ze dne 17. února 1876.

**) Viz Dr. O. J. Broch: Le royaume de Norvège et le peuple norvégien, ses rapports sociaux, hygiène, moyens d'existence sauvetage, moyens de communication et économie. V Christianii 1876, 8°; pak Emil J. Jonas: Norwegen und seine Entwicklung. V Berlině 1876, 8°.

v kterékoli jiné zemi evropské. Poměry pohlavní shodovaly se dosti s obecnými zákony; byloť průměrem 49·2‰ mužů a 50·8‰ žen. Počet dětí nemanželských v Norsku kolísal každoročně v století tomto od 7—9½‰ všech novorozenátek; byl tedy poměr dětí nemanželských poněkud příznivější, než v jiných zemích skandinavských. Zdravotní poměry jsou vůbec příznivé; v Norsku zvolna vyvinují se zárodky choroby, které podřývají a konečně ničí sílu životní, následkem pak toho jest průměrná délka životní větší než kdekoli jinde. U mužů trvá průměrná délka životní o 5·8 roků déle nežli ve Švédsku, o 3·8 roků déle nežli v Dánsku a o 10 více než v Belgii; u paní objevuje se poměr ten mnohem příznivěji. Z nemocí endemických vyskytují se oblítina (*Elephantiasis graecorum*) a rak, který působí ročně téměř 4‰ veškerých úmrtí; choroba prvá objevuje se v krajích položených mezi 59 a 69° s. š.; nejvíce však ovládají nemoci prsní (*Phthisis* a *Tuberculosis pulmonum*), které způsobují do roka 14‰ všech úmrtí. Volatí a kretinové v Norsku nevyskytují se. Za to počet choromyslných, který obnášel r. 1865 3·05 na každých tisíc duší, větší jest mnohem nežli v sousedních státech Švédsku (2·16 : 1000) a Dánsku (2·18 : 1000). Za hlavní příčinu neblahého úkazu tohoto pokládají jednak zděděný zárodek, jednak nemírné požívání líhových nápojů. Od r. 1840 počíná se zlu tomuto důrazněji odpomáhati zaváděním prostředků donucovacích a pak působením spolků střídmosti ve mravnost veřejnou. Skutečně dosáhlo se tím potěšujícího výsledku, že spotřeba pálenky, která r. 1833 činila 16 litrů pro osobu jednu ročně, r. 1843 již činila pouze 10 a později (1861—1865) již jen 4·4 litrů; v dobách však nejnovějších opět zmohla se tato číslice a činí nyní 6·7 litrů. Též ubylo požívání pálenky ve vznešených společnostech, kdež dříve bývalo běžným obyčejem.

V Norsku zavedena jest povinná návštěva školy; vyučování udílí se bezplatně od osmého roku až do birmování, které se obyčejně udílí v patnáctém roce. Působení církve u věci školské jest značné. Hlavním účelem vyučování školského jest, aby si dítky osvojily v pravdě křesťanské vychování, pročež vedle jiných užitečných vědomostí učí se po výtce náboženství, dějepřavě biblické, četbě bible a učení se na paměť žalmům.

Přibytky norské jsou ještě vesměs dřevěné; ještě před 50 roky byly stavby kamenné a cihelné v Norsku největší zvláštností. Teprve před 20 asi roky zaveden byl poněkud přísnější zákon, kterým dovoluje se ve větších městech pouze domy menších rozměrův ode dřeva budovati a spolu ustanovuje se prostor povinný mezi novou

budovou a domy sousedními. V novějších dobách vyskytuje se hojně švýcarský způsob stavby (Fach- und Riegelbau). Obecným topivem na venkově jest dříví, na místech některých i rašelina, v městech pak hojně kamenné uhlí. Při té příležitosti sluší podotknouti, že i v této zemi, někdy lesy nad jiné oplývající, ozývají se stesky do zpuštění lesův a z toho vznikajícího nedostatku paliva. Smysl pro čistotu jest u obyvatelstva dosti vyvinut podle jednohlasého soudu pozorovatelů; v rybářských vsech na západním pomoří, pak v některých chudých údolích jižního Norska třeba veliké nápravy v úpravě jak obydli tak člověka sama. U Laponců a ve Finnmarkách jest čistota na stupni nejnižším. Co se týče osobní čistoty, myjí se ženy co den; mužové však na venkově a dělníci v městech myjí se obvykle jen v sobotu a při zvláštních příležitostech.

Z prostředků dopravovacích po suchu sluší jmenovati v první řadě dráhy železné. Dnešním dnem užívá se k dopravě 493 km. železných drah, 859 km. jest ve stavbě a 215 km. projektováno, tak že koncem r. 1881, do kteréhož času dráhy norské hotovy býti mají, bude míti Norsko 1567 km. sítě železniční. Hlavní trať, jejíž provedení na péči jest, jest z Christianie do Trondhjemu délkou asi 500 km., poboční pak dráha v délce 115 km. spojí síť norských drah s drahami švédskými.

Nejdůležitější města mořská jsou: Christiania, Christiansand, Stavanger, Bergen, Trondhjem (něm. Drontheim), Namsø, Bodø a Tromsø, jichž některá blíže poznáme.

Christiania s pevností Agershuusem ješt sice sídlem vlády, university a rozsáhlého obchodu, avšak žádným způsobem není lze ji přirovnati se Stockholmem, který nad ni vyniká krásou své polohy, velikolepostí a nádherou veřejných budov a konečně přebohatými poklady museí svých. *) Příčinu poměrů těchto sluší hledati v patrně novějším rozkvětu Christianie, která teprve v minulém století zvítězila nad odvěkou metropolí norskou Trondhjemem. Ještě r. 1814 čítala Christiania sotva 10.000 obyv., dnes však čítá téměř 100.000 duší. I jinak má Christiania pamětnosti nemnohé. Není zajisté žádnou zvláštností pro město, které se dělí ve 4 čtvrti čili *quartieri* a ve 12 předměstí, že má královský zámek, káznici, divadlo, bursu, celnici, universitu, dům vládní a svobodný tisk s jinými veřejnými budovami, ústavy a spolky; předměstí sama jsou příliš roztrousena a údolními

*) O poloze Christianie viz J. G. Kohla na místě jiném, str. 349—368, pak J. Pečírku.

i vrchy od sebe oddělena. Město spočívá na skalnatém podkladě, jehož kostra neskrytě na odiv vystupuje; ba blíže nové budovy, kde se scházejí v storthing zástupcové země a kdež uchovány jsou archivy státní, vypíná se veliký skalní klep uprostřed prostranství. Západní pomoří norské podléhá přímo deštivým větrům, zvláště jihozápadnímu a západnímu. Proto zvláště v jižních částech spadá vody hojnost veliká. V Bergách dočista spadá za rok 1.90 m. vody, tak že jest více dnů deštivých než slunečních. Dosud podařilo se jen málokterým cestovatelům, aby užřeli Berg za krásného počasí. Město toto bývalo za dřívější vlády dánské hlavním městem země, nyní pak jest důležitým tržištěm se severem a západem a se 30.000 obyv. Domy jeho v pravém slova ponětí zahrnuty jsou mezi prostrannou zátokou a sedmi vrchy, tak že vlastně jest složeno ze čtyř nebo pěti městeček, příkrými srázy od sebe oddělených. Bergy jsou prvním obchodním městem norským a předním tržištěm rybářským. Každoročně bývá na zdejší trh přivezeno asi 60.000 tresek z ostrovů Lofodského, ročně pak se odtud rozesílá asi 200.000 tun tuku rybího a solených ryb. Město se rozkládá kol vnitřního cípu zálivu Waagského, který se zde hluboko do souše zalévá, má úzké, křivé i nerovné ulice, po výtce dřevěné domy stavěné domácím slohem norským, pouze dvě brány, avšak šest náměstí a pěkný královský zámek. V Bergách také jest bursa, krásný to prý palác dle líčení Vandalova, a divadlo, které prý podobá se špatně uzavřené kolně vozové. Zdá se, že krajiny, severně Berg položené, okolí Sognefjordské, Remsdal, Trondhjem a kraje arktické nejsou do té míry deštům vydány, jako Bergy. Zvláště bývá červenec velmi krásný, který jest spolu nejprůhodnějším měsícem pro cestování. Nejsevernějších bodů Norska lze nyní dosíci ve všem pohodlí, ježto každého téhodne odcházejí z Trondhjema parolodi, které jedou až do Vadoe, na ruském pomezí položeného. V zimě ovšem vypravovány bývají řidčeji tyto parolodi, také jest jízda jejich zdoluhavější, ježto jest za temných zimních nocí nemožna plavba velmi úzkými a úskalím obklíčenými průlivy. Lodi jsou veliky i pohodlny a vždy po dvou nebo třech hodinách kotví při některé stanici. Západní pomoří norské jest do té míry chráněno ostrovy anebo aspoň nízkými úskalími, že po celé pouti, z Christiansanda až do Hammerfesta, neocítí se loď do šlého moře a tudíž i náchylnějším není obavy mořské nemoci. Na pomoří, uprostřed „zahrady norské“, prostírá se Trondhjem (21.000 obyv.), staroslavné město korunovační, dobře opevněné, na ústí Nida do fjordu Trondhjemského, kterýž na mnohé míle do země se zalévá. Trondhjem jest z nejstarších a nej-

poutavějších měst norských, prostírá pak se k severu po půdě dosti zvlňené. Se strany mořské má město podobu krásného polokruhu, běloskvoucí dřevěné domy, objevují se v hojných terasách, velebná pak kathedrála sv. Olafa má v pozadí svém pásmo zelených pahorků. Zvláště podivuhodno jest, že zde, v zeměpisné šířce průlivů Hudsonova a Behringova, shledati lze nejpřednější dary osvětlené civilisace: výtečné školy, obecné i vyšší, bohatě nadané hospitaly, starou kathedrálu a divadlo, v němž pěstuje se vážné drama, mnohdy i opera. I severně Trondhjema jsou ještě některá místa důležitější, avšak Trondhjem sám jest nejsevernějším ohniskem vzdělanosti ve všem Norsku, a kdyby s ním Archangelsk nesoupeřil, i po všem světě. Tato místa důležitější jsou: Namsøe, Bodø a Tromsø. Namsøe jest položeno při fjordu Namsenském nad ústím Namsena, široké to i splavné řeky, která protéká krajem hojně osídleným a hojností obilí, trávy i lesů majícím. Bodø leží na ústí fjordu Saltenského, právě na kruhu točnovém (67° 20' s. š. z.) proti nejjižnějším ostrovům Lofodským, které zabírají téměř čtvrtinu všeho obzoru a mají podobu řady lysých skal útvarů nejmělejších a nejfantastičtějších. Hluboce jsouce rozeklány upomínají na chrup žraloka; krásně vyjímají se ve svém atmosférickém pozadí z města za pěkné pohody, nejkrasšího vidu však poskytují, když na jejich skalách první sníh ulehne. Některé ze skalných klepů těchto pnou se až do výše 1520 m. Ostrovy tyto jsou dosti hustě obydleny otužilým národem rybářským, který nejvíce se zabývá přípravou látek, z nichž se připravuje jaterní tuk. Bodø nazývá se městem a má také plný tisíc obyvatel; město jest pěkně položeno, v údolí jeho daří se obilí i pažit, v pozadí pak i podél břehu vleče se řada přívětivých pahorků. Na pahorcích těchto roste množství rostlin alpských i subalpských, lomikamy, dryady, anemonky, azalee, vřes a jahodiny. Květena krajín subarktických zdá se býti bohatší různými druhy rostlinnými než střední Norsko, avšak květena středonorská jest velice bujna i bohata zvláštěnými druhy, že činí dojem mnohem lepší. Vedle Bodø vyniká důležitostí svou město Tromsø, nalézající se na malém ostrově, pouze úzkým průlivem od většího východně položeného odděleném, a tak před větry chráněné. V přístavu jeho zakotveno jest vždy množství lodí norských, ruských, německých atd. Všude viděti jest nakupené tresky, any na slunci se suší. V přístavu budují a opravují lodí. V městě jest množství skladův obchodních; dva z nich dočista skvějí se i skříněmi výkladnými a oděné loutky v životní velikosti firmy C. Moses a syn dodávají velkoměstského rázu tomuto severnímu

cípu země. Za městem puou se břízy a smrky, zalesněné pahorky s několika pěknými domky, od nichž otvírá se krásná vyhlídka na imposantnější řadu pahorků na ostrovech protilehlých. Avšak ještě v červnu pokryto jest nejbližší okolí městské závějemí sněhovými. Pýchou města tohoto jest krásná kathedrála, veliká do kříže ze dřeva zbudovaná, při tom velmi krásná s původní barev svěžestí. Vnitřek



Laponoc.

jest velmi čistý, veškero pak mřížoví krásně jest vyřezáváno. Též má kathedrála tromsojská krásné varhany.*)

V Tromsoe stýkají se již s civilisací prvé sledy barbarstva. V okolí žije totiž značný počet Laponců, kteří prokazují ustavičně příslušnost svou k plemeni podřízenému, ač missionáři způsobili mezi nimi zázraky na poli paedagogickém. Schopnosti jejich jsou příliš omezeny, oni pak činí zvláštní třídu lidstva, jako u nás Cikáni.

*) Wiener Abendpost ze dne 11. září 1875.

Jsouce čudského původu mají svá sídla v nejzazších severních částech polouostrova skandinávského a v sousedních krajinách ruských; dělí se v Sobí čili Horské Laponce čili tak řečené Fjeldfinny, kteří kočují se svými stády sobův a projevují původní ráz národa, a v Laponce Rybářské, čili Pobřežní. Tito živí se rybolovem buď v sladkých vodách (Elvefinnové), buď ve vodách slaných (Söfinnové). Různí tito druhové slují v Rusku Skoltefinny, hlásí-li se k učení řeckokatolickému. Oni jsou postavy sice malé, za to však mohutné, mají široký obličej a vysedlou bradu; povahy jsou mírumilovné, a Laponec přeje „míru“ každému i při svém pozdravu. Za to označují se Laponci hrabivostí, lakotou, nečistotou a nezřízenou náklonností k pití kořalky. Zvláště tuze lpí na některých pověrách; jsouť dosud mezi nimi čaroději a čarodějky, kteří předpovídají narození i smrt. Mimo to mají tito rafinovaní čaroději ještě kouzelný bubínek, podobný těm, jakých se užívalo za starodávna. Při obětech konaných na počest zlých nebo dobrých bohů, má značné účastenství sob; také dosud nevyhynula pověra, že strážný duch, který neviditelně provází každého Laponce za jeho života, po smrti jeho veden jest s duší zemřelého mladým sobem k tomu místu, kdež zemřelý byl zhřešil nebo dobře činil, aby vzal podle toho buď trest, buď odplatu. Nejlepší z veškera kmene jsou Laponci norští; švédští, čuchonští a ruští čím dál tím více upadají v stav zvržení. U Laponcův úmrtnosti ubývá, za to však přibývá porodů, tak že počet jejich stále vzrůstá. Naproti tomu, jakmile Laponec naučí se mluvě norské, zapírá svůj původ a za nedlouho již i šatí se norsky. Tento obrat, podporován jsa zvláštními poměry krajiny, rozšiřuje se mezi nimi velmi rychle. Jejich literatura, ač-li pojmu toho užívati lze, jest malá a byla nejvíce od Norů utvořena; skládá se z některých písní a básní epických. *) Ještě podnes překládají spisy obsahu náboženského, četba pak norských knih velice jest jim nesnadna, poněvadž laponské písmo užívá latinských a některých původních značek, kdežto v Norsku obvyklo jest písmo německé. Laponci znají obchody společné, neboť mnozí z nich složí dohromady jistinu a hospodaří společně podle ústních smluv. Jistina tato skládá se ze stád sobů, jako vůbec všechno bohactví jejich. Jest třeba 400 těchto užitečných zvířat (norsky Renøxe, laponsky Sarvis), aby uživila Laponce, jeho ženu i děti. *) Dělení práce jest zholá neznámo; muži vaří, ženy šijí, obojí pak

*) Viz „Písně Laponské“, jež sebral O. Donner. V Helsingforse 1876, 8°.

**) Jindřich Franberger: Der Besitz der Nomadenlappen v Auslande 1872, čís. 13, str. 303.

hledí si sobů. Chov sobů jest se stanoviska národohospodářského dosud v plenkách; byl by to zajisté nejzjištěnější chov dobytka na světě, kdyby byl rozumně prováděn. Také nepokročili daleko Laponci v oekonomickém užívání času a síly. Nejchopavější ještě si počínají nejlepší z nich, učitelé a úředníci. Přímořským Čudům jest zvláště práti nějakého hospodářského vzdělání. Laponci nevzdalují se ani působení mody; důkaz toho jest nemírné šíření se kávy, právě se dějící přeměna ozdoby hlavy u žen, nahrazování domácích způsobů pozdravu norskými, domácích sněžnic za čuchonské atd. Toť také důkazem, že ochotni jsou odchýliti se od zvyků zděděných, mohou-li nabyti způsobů lepších i užitečnějších. Není to u nich nesnadnou věcí. Ježto postrádají zhora citu historického; paměť jejich po výtce sahá k dědovi, podání jest nepatrné, bajky jejich nejsou zbásněnou minulostí, nýbrž vypravováním událostí, které mohly se i mohou přihoditi kdekolivěk, kde žijí kočovníci se sobími stády. Ač se zevně hlásí k učení protestantskému, tož přece nenamáhá se ani jeden z nich přemýšlováním o podstatě křesťanského učení. Pokud se týče sňatku, holdují i oni moderním idejím, a krásy i důležitosti dívky laponské přibývá počtem sobů, jež věnem obdrží. Duchu a penězům se klaní, avšak ne podlízavě a otrocky; vědí dobře, že jsou svobodni jako všichni Norové. Tito ledoví mužové chovají živé úcastenství k zájmům školy, chrámu, obce nebo všeho území; o ministry starají se tak málo, jako sedláci němečtí, avšak dobře vědí, že mají svého krále. Daně platí pravidelně, důkaz to smyslu pro pořádek i povinnost, avšak vytýkají výběrcím podobně, jako sedlák náš, přílišnou výši žádané daně. Čistotnosti není lze jim upírati; koupají se mnohdy ve sněhu, mají šji sněhobílou a nohou myjí si každého večera, ač zase v polévce jejich lze přechasto shledati sobí chlupy, a oni hověce zvláštním svým poměrům podnebním vzdali se úplně zvyku čistiti nádob k jídlu určených. Kočovníci jsou velice dobromyslni, správně-li s nimi nakládáno, avšak klaní se i před mocnějším, má-li jen dosti rozhodnosti a dosti síly vnitřní, které třeba k přemáhání nehostinného podnebí. Mimo krádež sobů, kterou ani za krádež nepokládají, jsou poctiví a vůbec spolehliví. Jsouť oni jedinými vůdci, jichž lze užiti v pustých vlastech sněžných, pokrývajících nedohledné vysočiny jejich, a projevují zvláště velikou schopnost k odkrývání stezek. *)

*) Podlé Fraubergra.

Království Dánské.

Malá říše dánská skládá se ze severní části Jutského čili Kymbričského polostrova, rovinatého Jyllandu čili Jütlanda (252·2 □ myriametrů) a z mnohých ostrovů, v mořích Baltském a Atlantském roztrousených. V moři Atlantském nalézají se Island a skupina ostrovů Farských. V moři Baltském jsou ostrovy Fyen čili Fünen (30·8 □ myriametrů), Arrø a Langeland, dále Laaland čili Lolland, t. j. nížina (12·1 □ myriametrů), Falster, ovocnice dánská, Moën, lemovaný vysokými břehy křídovými a výtečně vzdělaný Sjalland (Seeland), držící plochy 70·48 □ myriametrů, spolu největší ostrov dánský; k Seelandu počítají se i menší výspy Amager a Saltholm. Nejdále k východu položen jest ostrov Bornholm se skalnatými břehy, které nedopouštějí přistání na mnohých místech, uvnitř však velmi úrodný. V Kattegatu jsou ostrovy Anholt a Laesø. Bez zemí vedlejších pokrývá království dánské plochu 382 □ myriametrů, na nichž žije 1,874.000 téměř výlučně lutherských obyvatel. Vláda jest přesně ústavní. Země veškerá dělí se ve 13 amtů, 4 na ostrovech a 9 v Jutsku. Ostrov Island má svou zvláštní ústavu a své zákonodárné shromáždění čili althing, rozpadá pak se ve 4 amty; Farské ostrovy součiní amt jediný. Vedle toho má Dánsko osady své v Gronsku, které činí jižní a severní inspektorství, a v Západní Indii, kdež se k Dánsku počítají ostrovy sv. Tomáše, Jana a Kříže. Vojsko malé říše této čítá 52.000 mužů, loďstvo vůbec 63 lodí. Národ dánský zdárně zápasí vzdělaností svou s jinými národy. Dánská řeč zní sice poněkud prostě a drsně, hodí se však výborně k projevu dětinných myšlének. Andersen svými překrásnými pohádkami, i u nás v Čechách výborně známými, v mnohém ohledu druží se ku norskému vypravovateli Bjørnsonovi. Řeč dánská hodí se i k truchlohře, která spíše může postrádati lahody. Též jest Dán sousedem velmi přjemným, pokud ovšem nedotýká se nikdo jeho popudlivého citu národního. V této stránce jest on, jako Švéd nebo Nor, velice důtkliv a z té příčiny naplněn jest i velikou nedůvěrou k sousednímu Německu.

Země jest plocha a rovna; výnimku činí Jutsko, po jehož východním břehu táhne se nepatrné přívrší. Vůbec jest Dánsko úrodné, pouze vyjímajíc některá vřesoviska. Vzduch jest vlhký, povětrí proměnlivo z příčiny polohy mezi dvěma mořemi. Značných řek a jezer v Dánsku není; také není důležitějších měst, ovšem s čestnou výnimkou hlavního města.

Železná dráha, která vede přiči ostrovem Seelandem z Korsøra na jihozápadním pomorí do Kodaně, jest provázena okolím velmi pustým a neposkytuje téměř prázdných znamenitostí; podobát se býti k tomu, aby v mysli naší připravila poznání rozdílu mezi mořskou jízdou a očekávanými pamětnostmi hlavního města. Za sebou střídají se šírá, dobře vzdělaná pole, pastviny jako v Holštejnsku s dobyt看 volně se pasoucím, místy pak krásný les bukový; přestávku činí pouze Roeskild (č. Rošild), větší město se 4700 obyv. a pověstné v bájesloví a v dějinách dánských. Zde opět zříme moře, které se sem podobou dlouhého fjordu zalévá, konečně, asi po třehodinné jízdě, dospějeme cíle cesty své. Jakáž to pamětihodná, nejpodivněji kontrastující protiva, když opustivše poustku a klid kraje, jímž jsme byli projeli, náhle jsme zahruli k nádherné residenci s jejím naskrze velkoměstským rázem, jehož bychom jinak neočekávali soudíce podlé krajiny v okolí našem rozprostřené.

Kjøbenhavn (Kodaň, něm. Kopenhagen), hlavní a sídelní město dánské, jest středem i perlou ostroví baltského, nad jiné zajímavého, které se kupí mezi Jutskem a jihozápadním Švédskem. Plocha jeho měří 2222 hektarů, z čehož připadá části uvnitř starých hradeb a příkopů položené pátý díl, ostatní pak části za příkopy se nalézající. 1. ledna 1876 čítala Kodaň asi 210.000 obyvatel, přírůstek pak za posledních pěti let činil asi $2\frac{1}{2}\%$ ročně. Město i s přístavem jest dobře opevněno, jest sídlem veškerých úřadů zemských, university, akademie věd i umění, drahocenných museí, mnohých společností učených i obecně prospěšných, četných i výtečných ústavů vyučovacích, rozšířeného průmyslu a jest spolu středem dánského obchodu. V ulicích pnou se jako v Hamburce vysoké, mnohdy až šestipatrové domy; veřejných budov jest velmi mnoho, jsou pak po výtce vystavěny důstojným i vkusným slohem a zdobeny znaky i umělecky provedenými štíty. Mezi nimi jsou hojné paláce bohaté staré šlechty a velmi četné paláce královské rodiny, jež za původ svůj děkují nejvíce stavebním choutkám minulého století, aniž by vynikaly jeho nevkusností. V širokých, pěknými chodníky opatřených ulicích, mnohdy boulevardů podobu majících a na mnohých prostranstvích, stromy porostlých a četnými pomníky zdobených, vlní se zvláště v neděli veliké množství lidí, mezi nimiž objevují se hledající postavy cizincův a zvláště Němců s nezbytným Baedekrem v ruce. Městem probíhají dvě dráhy koňské, téměř vždy hustě obsazené a ústí na hojných místech zábavných; mimo to projíždějí ustavičně městem omnibusy a témy drožek; uznání hoden jest přísný

dozor policejní, jemuž drožkáři podrobeni jsou, jakož i vzorný pořádek vši dopravy. Zaživ těchto prvých dojmův obrátí cizinec kroků svých k perle městské, k musei Thorwaldsenovu. I dosti jiných sbírek chová město v sobě; zvláště sluší uvésti sbírku „nordických starožitností“, již Kodaň za přední svou úlohu pokládá, majíc se právem za přední duševní střed skandinávského severu a za povolaného strážce jeho veliké a i poutavé minulosti. Abychom zotavili se po namáhavém pozorování a po množství dojmů znamenitých, užijmež některé rozkošné procházky, jichž značný výběr se naskytuje a mezi nimiž



Hrad Bedřichův v Kodani.

kraluje proslavené Tivoli. Jest to veliký, beze vši pochyby uměle založený sad, jehož přední půvaby působí hojná i hluboká ramena vodní. V četných hostincích, kavárnách a v závodech cukrářských naléztí lze všelikého občerstvení; vkus prostší nalezne zde i všelikých bud, v nichž se různé věci staví na odív, jakož i místnosti podobné těm, v nichž baví se náš obecný lid; mnohé z nich zařízeny jsou vkusem pařížským a skorem bychom mohli říci, že se zde stále zdržují bavící přívěsky trhově a že nalézají za nízké vstupné dosti velikého a pestrého obecnstva, dychtícího po požitcích v závodech těchto ukrytých. I klidu i krásy poskytují měrou velikou

úpravné procházky po vysoké hrázi mořské, táhnoucí se pode jménem „dlouhého stromoradí“ k severu podél Sunda. Odtud objevuje se v příslušné vzdálenosti velmi poutavý život námořský, který se rozvíjí v úzkém průlivu mezi přední částí Kodaně a ostrovem Amagerem, spolu k městu přičítaným. Není to sice přístav uzavřený, avšak úzké hrdlo jeho činí jej velmi pohodlným i přirozeným přístavem, v němž zvláště vid velikého množství parolodí různé velikosti, odcházejících i vjíždějících, jest nám obrazem veliké obchodní činnosti tohoto města.

Jiná města dánská nejsou s to, aby upoutala pozornost poutníkovu. Proto také dotýkáme pouze na Seelandu Helsingöra s 10.000 obyv., který ovládá s pevností Kronenborgem Sund, na Fünen Nybarga (2800 obyv.) a Odensee (14.300 obyv.), Nykjöbinga na Falstru a Rønne (5400 obyv.) na Bornholmě. Na souši jutské jsou přednější města Aalborg (č. Ólborg) s 10.000 obyv., Aarhuus (č. Órhús) s 15.000 obyv. a Fridericia (6300 obyv.), kdež súžen jest malý Belt nejvíce, maje šíře pouze 1 $\frac{1}{4}$ kilometru.

Nejnovější úřední zprávy anglické poskytují určitějších dat o hospodářských poměrech dánských. Vedlé zpráv těchto přibýlo od r. 1875 vývozu výrobků hospodářských měrou velice potěšující. Vývoz skotu zveličil se od té doby o 88.000, což činí dvojité číslo průměrné za 8 let, uplynulých před r. 1874; vývoz z r. 1874 předstížen tím o celou třetinu. Vývoz ovcí a jehňat (65.000) jest trojnásobný proti kterému koli roku minulému. Vývozu vepřů (165.000) ubylo, též i obilí, ač se ho vyváželo ještě 1,860.000 barrel. Před 10 roky nebylo vůbec vývozu másla, nyní vyváží se ho ročně více 120.000 sudů. Úroda r. 1875 převýšila úrodu průměrnou. Ježto však stroje jsou zlepšeny a tím i způsob vzdělávání půdy, mimo to užito i více kapitálu, přibýlo ceny nadbytku plodin hospodářských, jehož bylo r. 1874 v ceně 64,800.000 mark proti 36,600.000 mark r. 1869. Výtečné a stále se zvelebující loďstvo obchodní čítá 225.545 tun a skládá se ze 2882 lodí obchodních, ze 135 parolodí a asi 11.000 lodic. Cena přívozu obnášela roku 1874 140,000.000 německých mark, vývozu 108,000.000. Mezi zeměmi s Dánskem kupčícími prvé má místo Německo, druhé místo Veliká Britannie, avšak značný díl zboží z Německa přicházejícího anebo do Německa vyváženého jest pouze britské zboží, které dopravováno jest s části po půdě německé. Veliká Britannie jest vůbec předním odběratelem dánským. Dánský rozpočet vykazoval r. 1876/7 30,005.400 německých mark příjmův a 28,131.000 mark výdajů. Národní dluh činil v březnu r. 1875: 111,501.373 něm.

mark. R. 1875 zavedena zlatá měna a do oběhu dány zlaté mince o ceně 20 a 10 korun (1 korun = 60 pfennigů).*)

Z vedlejších zemí dánských, o nichž tímto místem zmínky třeba, dotkneme se nejprve ostrovů Farských, držících 13·2 □ myriametřů plochy. Jsou to holé, příkré i naprosto bezstromé výspy, bouřemi omílané, s drsným i vlhkým podnebím. Rovněž skromna jako bylinstvo jest i zvířena jejich.**)

Nejznamenitějšími zástupci zvířectva jsou polodivé ovce, po nichž ostroví své jméno má, a koně. Z velikých vodních ssavců vyniká plískavice (*Delphinus globiceps*), jíž se zde loví každoročně veliké množství. Obyvatelé ostrovů Farských, počtem asi 1000 hlav, živí se sbíráním kajčího peří, lovem ryb a tuleňů. Tržiště jejich dosti důležité jest městečko Thors-haven na ostrově Stromø s 900 obyv. Ještě zajímavější nežli Farské ostrovy jest svými zvláštními poměry veliký severní ostrov Island.

Obyvatelstvo ostrova Islanda činí asi 70.000 duší vyznání lutherského, které lze právem pokládati za nejmladší a nejméně pomíšený národ evropský. Islandan jest podnes nejčistší German a řeč jeho zní dnes tak, jako za prvních osadníků r. 874, lišící se tedy nepatrně od mluvy staronordické. Islandané jsou lid silný, vysokého vzrůstu, pokojní, vážní, obezřelí, mravů jednoduchých; každému tykají, jsou pohostinní, svobody milovní, svárliví a až do výstřednosti neustupní ve svých názorech. Orba sice není na Islandě nemožná, avšak uzrání zrna závisí na přemnohých a po výtce nahodilých okolnostech, že draže jest obilí pěstovati, než je kupovati. Za to hodí se ostrov velice vzrůstu trávy. Při každém dvoře shledáme část půdy, kameny ohrazenou a Tun nazývanou, na níž bujná roste tráva. Od polou července až do září trvá senoseč a tehdy jde každý, kdo může, do vnitra ostrovského kosit trávy na plasách tamních. Jižní a západní pobřeží má hojnost ryb, pročež jest tam rybářství pro obyvatele velmi důležité; méně důležit jest lov ptactva na pomořích; zmínky hoden pouze lov kajek. Nepatrn jest průmysl islandský, domácí pšle poskytuje věcí nemnohých a stěží lze naléztí lid méně čistotný ostrovanů těchto. Nikdo nemiluje mýdla, mytí, hřebene a koupele; jest tudíž nečistota z předních vlastností islandských. Řemesla tu také není; každý jest si sám řemeslníkem a ku každému tudíž dvoru sluší kovárna, kde aspoň koně okovávají. Obydlí jsou obyčejně

*) Wiener Abendpost ode dne 3. října 1876.

**) Viz Ausland 1873, čís. 4, str. 80.

o samotě, zřídka činí osady, a mnohdy jsou i daleko od sebe položena. Obydlí zbudována jsou jen z kamene a drnu, střechu činí též drn; ode dřeva jsou jen krokve, štíty a dvěře. Z pravidla skládá se dvůr nebo baer z více domků, jichž každý má pouze jednu světnici. Pravým obyvalištěm rodiny jest půda, tak řečená „Badstofa“, do níž se vchází po malých padacích schůdkách. Krb nemá komína a proto naplněn jest každý dům zápachem, jež vyvozuje dým z rašeliny, ze sušeného kravího i ovčího hnoje a ze sušené rybí kosti, již ve dne v noci připravují. Koupelna, velmi nepříhodně nazvaná, jest



Pohřeb na Islandě.

prajednoduše zařízena; světlo jediné vchází do ní okénkem ve střeše. Pouze v rovinách a v místech přístavních, kdež lze užití dřeva připlaveného, jež se na březích nalézá, jsou poněkud lepší přibytky.

Jako v každé počátečné obci, tak i na Islandě shledati lze nepatrné a jen částečné různění se obyvatelstva. Rozdíly společenské nejvíce byly vyrovnány klesáním bohatství. Chudoba tak díc setřela úplně třídy vznešenější a ohledem společenským jest soused sousedu téměř roven. Přes to lze přece pozorovati některé živly společenské. Prvým živlem společenským jsou duchovenstvo a úředníci, druhým kupci, třetím pak „Thomthúszmennové“, čili lidé krávy vůbec nemající. Čtvrtý stav činí četní chudí, jichž výživa těžce obtěžuje obec. Kupci neoznačují se právě vzděláním a jemnými mravy, avšak bo-

hactví jejich přisuzuje jim význačného postavení společenského. Kupci tito jsou po výtce Dánové, avšak počtu jejich stále ubývá, ježto se sestoupily potravní spolky, které s nimi velice soutrží; snad se podaří spolkům těmto, že Dány úplně z ostrova vytlačí. Obecné jest domnění, že vytlačením kupcův ostrov velice získá, ježto prý peníze pak zůstanou v zemi, kdežto nyní ubírají se z pravidla do Kodaně. Kráva činí měřídko různosti lidu venkovského. K třídě zvané Bondi počítán jest každý, kdo má krávu a popásá ji na trávníku, jež si byl sám vzdělal, nechť pak již drží pole jako majetník nebo nájemce. Thómthusmennové jsou po výtce rybáři. Největší úcty požívá třída úředníků; mezi nimi nejdůležitější jest „syslumann“, ač hodnost jeho není nejvyšší. Syslumann jest králem svého okresu a osobou svou spojuje nejrozličnější úřady zeměpanské; přes to vše děje se zřídka zneužití moci úřední, ač není přísného dozoru s místa vyššího. Práví původcové vzdělanosti islandské jsou evangeličtí duchovní, kteří jsou spolu učitelé mládeže a strážci mravnosti obecné. Islandský farář není pouze hlasatelem evangelia a udělovatelem svátostí; on jest i výběřčím desátku, představeným obce církevní, předsedou smírčího soudu ve svém obvodu, pořadatelem matrik, školním dozorcem a zejména hospodářem statku svého. Ježto stát nestará se o rozšíření počátečních vědomostí mezi lidem, přísluší péče tato v první řadě farářům; tím jest možno, že z odrostlých téměř všichni muži a také veliká většina žen mají dostatečnou zručnost v četbě i v počítání. S jiné strany způsobily poměry tyto zatemnělost lidu a absolutní jeho ovládnutí skrze duchovenstvo. Nikde nemá duchovenstvo většího působení v každodenní činění jednotlivce, nikde nepřísluší náboženství působení tak pronikavé, jako v přísně protestantském Islandě. V nejnovější době sněm islandský, Althing zvaný, ujal se sám věcí školských, a činí se kroky, aby zařízena byla v Reykjavíku jakási universita s učením právníckým, theologickým a paedagogickým.

Hlavním městem ostrovským a spolu i středem církevní i světské správy jest město Reykjavík na jihozápadním poměří s 2000 obyv. Zde sídlí přednosta země čili stiftsamtmann i biskup, zde jest i střed vědeckého snažení, obchodu i průmyslu. Není však život v hlavním městě islandském tak nespolečenský, jak se domníváme. V zimě odbývá se dosti plesův a večerních společností, soukromá pak divadla, do nichž jest přístup za nepatrné vstupné, jsou z nejhledanějších kratochvílí.

Království Nizozemské.

„Jest země, kde řeky tak díc plynou nad hlavami obyvatel, kdež se stkvějí mocná města pod mořskou hladinou, která je ovládá a téměř dusí, kdež širé trati vzdělané půdy střídavě buď vodě odňaty buď zas zaplaveny bývají, kdež přirozený tok veletoků spojil písčnými mělčinami starobylé se souší ostrovy, kdež veškery částky souše, protrhány i přervány jsouce, činí nové ostrovy.“*) Tato zvláštní část Evropy sluje Nizozemí. Známo jest vůbec, že pojmenování Nizozemí jest pouze politickým názvem království, jež vůbec sluje *Hollandem*. Ohledem zeměpisným srozumíváme Nizozemím veškeru nížinu, která se prostírá od wallonské hornatiny a Ardenn až po moře Zuyderské. Krajina tato jest spolu velikým deltem tří veletoků, Rýna, Meusy a Skaldy, náplav, učiněný těmito řekami a udržovaný stýkáním se a zdržováním slaných i sladkých vod. Hlavní tvůrce a upravitel této země jest Rýn se skupinou ramen svých. Poháněje mocné proudy vod svých od východu k západu rozděluje spolu své obústí způsobem velmi patrným na dvě polovice, jižní a severní.

Různění se Nizozemí v část jižní a severní děje se i jinými ohledy. Po jižním břehu Rýna prostírá se totiž rovnoběžně s nížní Meusou a s Rýnem méně úrodný pruh zemský, klínovitě oddělující jižní a severní Nizozemí. Pruh tento, Severním Brabantskem zvaný, jest pokračováním velikého písčitého vřesoviska, kteréž od moře Baltského jdouc prostupuje Braniborsko, Lünebursko a Westfálsko a dochází až řeky Skaldy. Ve vřesovisku tomto jsou hojně močáry a bařiny, pročež také jest Severní Brabantsko mnohem řidčeji obydleno než jiné krajiny hollandské. Rotterdam jest jediné velkoměsto hollandské, které leží bezprostředně při řece Rýnu, jež zde Hollandané Meusou nazývají. Avšak severně i jižně Rýna a neúrodného Severního Brabantska prostírají se úrodné nížiny a v nich skvostné věnce nejkrasších a nejbohatších měst, severně hollandská skupina měst Amsterodáma, Haarlema, Leydena, Utrechta, Haaga atd., jižně pak flanderská čili belgická města Brügge, Gent, Antorf (něm. Antwerpen), Malín (něm. Mecheln), Brussel (č. Bryssel) a Louvain (č. Luvěň, něm. Löwen). Obě skupiny od sebe odděluje Severní Brabant, chudší počtem měst i počtem obyvatelstva. Třetím momentem dělivým jest Skalda, řeka

*) Alphonse Esquiros: *La Néerlande et la vie hollandaise*. V Paříži 1859, 8°, I. díl, str. 1.

ne sice dlouhá, avšak velmi důležité souřící tvořící, ježto má širé zálivu podobné ústí, které přispívá obchodu i dopravě měrou největší. Skalda jest hlavní řekou dolnoněmeckého kmene Vlámův, pořčí pak její jest nejpečlivěji vzděláno a přehustě osídleno. Vedlé Vlámů, obývajících v Limbursku a Severním Brabantsku, kteří činí 13% hollandského obyvatelstva, žije v Hollandsku ještě 2% pravých Němců, kteří obývají v hollandském Limbursku. Jádrem obyvatelstva činí Hollandané, potomci to starých Batavů, kteří vznikli ze směsi žvlů galskogermánských; Hollandané obývají v provinciích Hollandě, Zeelandě, Utrechtě a v Geldrách, celkem pak činí 71% všeho obyvatelstva. Zbývajících 14% činí Frísové, též příslušní ku kmeni germánskému, kteří obývají ve Frísech, Groningách, Drenthě a v Nadysseli (Ovr-Ijssel, č. Ovr Ajsl); v dřívějších však dobách, dříve než se stal průlom moře Zuyderského, obývali Frísové nepochybně i v nynějším Severním Hollandsku. Podnes pozorují cestující, kteří putují Frískem anebo Severním Hollandskem, blízkou příbuznost mnohých zvyků v obou krajinách, místy i velikou podobnost kroje národního. Z toho, co výše bylo řečeno, lze seznati dostatečně, že jest přirozený rozdíl mezi severním a jižním Nizozemskem. A nejen příroda rozdělila zemi ve dva různé díly, nýbrž i samo obyvatelstvo se patrně různí. Lid, který bydlil a bydlí v jižních Nizozemích, byl ode dávna podán působení a vládě cizích jižních mocí; Nizozemané severní byli však vždy svobody milovný ostrovský národ, který po výtce se živil rybařením a námořnictvím, kdežto jižní Vlámové seděli více uvnitř země. Odtud jde, že severní Nizozemané vládu svou rozšířili na souostroví zeelandské čili skaldské. Zeelandané čili Zeewové, jakž je Hollandan nazývá, jsou bratrským národem pravých Hollandanů a národem ostrovským jako tito, přidržovali pak se Hollandanů při všech událostech politických, ač ostroví skaldského přirozeně se domáhali a posud domáhají Vlámové. Vůbec jest severan drsnějším a mladším bratrem obyvatele jihu. mravy pak, řeč, povaha i zvyky obou nabyly prodlením dob znenáhla rázu samostatného a od sebe úchylného. Tímto způsobem vznikla veliká roztržka kmene belgobatavského, čímž vznikli národové dva: jižní čili vlámský a severní čili hollandský. Rozdíl mezi severním a jižním Nizozemím patrně se vidí v roznostech podnebných, ve všech poměrech země i obyvatelstva, v rostlinstvu, v orbě, v povaze půdy, v kroji, ve mravech i ve zvlátnostech obyvatelstva. Není pak ani naděje, že by přirozený rozstrk obou zemí někdy trvale odstraněn býti mohl.

Ethnickým ohledem jsou Holanďané a Vlámové národ týž, který velice se různí zvláštními mravy a společenskými zařízeními od německých sousedů svých. Mezi Holanďanem a Němcem není patrnější přirozené hranice; nechť si však kdekoli vstoupíme na půdu hollandskou, hned pozorujeme, jako bychom se ocitli do země, sta mil vzdálené — vše cizím se býti zdá oku našemu, suchozemským zjevům uvyklému, vše zvláštním i podivným. Přehnané sice, nevšak beze všeho práva, nazváni byli Holanďané „Čiňany evropskými“.

Byli mnozí, kteří ještě do nedávna zhola popírali jsooucnost zvláštní národnosti nizozemské čili hollandské, pouze ohledem jazykovým vykazující živlu hollandskému místa mezi nářečím německými. Úplná klamavost náhledů těchto nejlépe se projevuje, jakmile nabudeme světla o poměrech příbuzenských jednotlivých kmenů germánských. Z řeči pragermánské, nám naprosto neznámé, vyvinuly se během času letorosti gothská, skandinávská a germánská; na tomto místě věnujeme pozornost pouze mluvě germánské. Tato rozštěpila se ve dvě větve, původní nizogermánskou a hornogermánskou. Z větve hornoněmecké vyvinula se tři nářečí, franské, bavorské a alemanské. Nářečí alemanské shoduje se s písemnou řečí střední doby (Mittelhochdeutsch), která změnila se později v mluvu písemnou, nyní běžnou čili Neuhochdeutsch. Kmen staronizozemský, který se našich dob nedochoval, měl dva kmeny patrné od sebe se lišící, starosaský a fríský, z nichž tento podnes kvete některými nářečím v Západních a Severních Frísech, na Helgolandě, Wangeroogu a na Saterlandě. Z mluvy starosaské vzešla mluva anglosaská, staronizozemská a starodolnoněmecká; tato nářečí obě nezůstavila po sobě téměř žádných památek jazykových. Všecka tři nářečí osvojila si však během dob některé obměny, a tak vznikla z mluvy anglosaské řeč anglická, z mluvy staronizozemské řeč středonizozemská, ze středodolnoněmecké mluvy obecná řeč lidu německého (Plattdeutsch). Z řeči středonizozemské, která vznikla hojnými poklady literárními, vznikla nynější řeč hollandská čili novonizozemská, identická s mluvou vlámskou. Vidíme tudíž, že není mluva hollandská a vlámská ani nářečím ani podřečím, vůbec že není odvětví jazyka německého, nýbrž že jemu tak jest vzdálena, jako řeč anglická, nebo každá z těchto řečí vznikla z kmene jiného. A i dále třeba jíti, nebo podobně vzdálena jest mluva dolnoněmecká čili Plattdeutsch od novoněmecké řeči spisovné, jako mluva anglická nebo hollandská. Ani o řečech sesterských není lze zde mluvit; poměr příbuzenský jest ještě vzdálenější, rovnaje se asi poměru mezi ujcem a sestřenicí. Co platí

vůbec o řeči, platí i o národech. Nebo znalce nikdy nemůže uniknouti, že, činí-li vůbec nějaký národ svou národností, jest to právě národ hollandský. Žádný národ germánský nemá národní povahy do té míry význačné, vyjímajíc ovšem Angličany, kteří vznikli ze směsi četných živlů národních. Svým jazykem, svým fysickým i psychickým vývojem, svými mravy a zvyky jsou Hollandané tak původní, jako velkolepé dějiny jejich a jejich minulost. Hollandané, praví německý spisovatel Kruse*), jsou národem z jedné litiny. Ve svých mravech a ve všem svém konání jeví větší podobnost k Angličanu, nežli k Němci a jest si také vědom tohoto rozdílu. Proto z pravidla nerad slyší Hollandan o Němci a zajisté by každou choutku po vlhkých lučinách svých energicky odbyl, při čemž by mu i dnes tak vhodně posloužil výtečný system inundační, jako za dob Viléma Mlčelivého.

Národní povaha hollandská jest vůbec málo známa, spíše zneuznána. Ovšem značí se Hollandan nepopíratelnou uzavřeností proti cizinci a tím se patrně liší od žvstavého a chlubivého svého souseda Němce, přístup však do rodin hollandských jest mnohem snazší, než jak se obyčejně vypravuje. Při vstupu do rodiny hollandské nespozorujeme nikdy nějaké chladnosti a přijetí i se strany paní jest srdečno a dobromyslno. Zdá se, že podstatně k tomu přispívá vhodné zařízení obydlí hollandských, které jest přední pýchou ženy hollandské.

Zcela podlé anglické soustavy Cottageové obývá každá rodina celý dům, který činí obyčejně její majitek. Soužití s cizími lidmi pod střechou jedinou zdá se býti Hollandanu nepochopitelným i nesnesitelným. Ve svém domě rozvíjí Hollandan největší pohodlnost i luxus, což shledati lze nejen v předních městech zemských, v Amsterodámě, v Haagu a v Rotterdámě, nýbrž i v menších městech východních, ve Zwolle, v Leuwardech, v Groningách atd., jichž sám Hollandan zřídka navštěvuje. Hellwaldovi vypravováno bylo ve Zwolle, že pro chudý lid staví soukromé společnosti malé domky opodál města, avšak vždy při nějakém grachtě čili průplavu, které pak pronajímají za levný peníz i s kouskem zahradní půdy, k domku náležitým; tak ovšem obývá každá rodina, i kdyby byla úplně chuda, dům svůj. Tyto domky přecházejí znenáhla v držení obyvatele svého, který odvádí zvýšené týdenní nájemné. Z této patrně se jevící záliby Hollandanův, aby každý sám mohl požívatí tajných půvabů svého domu (sweet home), lze vysvětliti mnohou stránku dějin jejich, zvláště pak lásku k nezávislosti, v kteréž žádným svým sousedem nebyli předstíženi. Nijak také nemůže ujíti pečlivého pozorovatele, kterak v Hollandsku vše děje se se stanoviska velikolepého. Hollandan jest Angli-

*) Excuse über holländische und vlämische Art, Sprache und Literatur. V Elberfeldě 1854, 8°, str. 3.

čanem souše evropské, i kdyby nebyl otužen v boji s mořem, jemuž každou píď země své bojem odnímati musí. V ulicích lze čísti nadpisy krámů, kdež lze se zaopatřiti potřebným k cestě do východní a nebo západní Indie (uitrusting voor Oost- en West-Indië), zde opovídá se paroplavební společnost ku přepravě do Ameriky, onde přejímá dopravná kancelář (Kantoor) podání do Brasilie; onde konečně nabízí knihkupectví pouze díla, jednající o námořnictvu a osadnictvu. Při jakés slavnosti v Haagu ozdobuje plukovník důstojníka, který byl bojoval ve vzdáleném Borneu a podivná jména mnohoostroví malayského slyšeti zde z úst každého; ba v elegantních salonech lze pozorovati, kterak se mladí pánové a vznešené dámy vespolek baví v ozdobné mluvě žavanské. Není téměř osoby vyššího stavu, která by nebyla za svého žití aspoň jednou v Indii. Synové z rodin zámožných jdou buď do Indie nebo do Brasilie učit se kupectvu a žádá matka nehrozí se myšlénkou na obtížnou pouť, na velikou vzdálenost a na dlouhé odloučení. Po několika letech, strávených mezi obratníky, vrací se mladí, 24-letí lidé, užřevše značnou část světa, s ustálenými názory ku krbu otcovskému. Neoddají-li se obchodu, ubírají se v krátce zase do východoasijského ostroví jako úředníci anebo důstojníci. Toť přihází se zvláště často v nejnovějších dobách, kdy Sumatra vzbouřena jest dlouholetým bojem s Ačínskými.

Království nizozemské — v Holandsku mluví se vždy o Nizozemí; Holandskem označují se obě území, Jižní a Severní Holland — jest vedlé Anglie prvním osadnickým státem světa a jest ústavním státem, v němž na prostore asi 330 □ myriametrů žijí ne zcela 4 miliony obyvatel kmene germánského. S královstvím tímto spojeno jest personální unii velkovévodství Lucemburské,*) které prostírá se úplně odloučeno mezi Belgií, Porýnskem a Francií a požívá správy úplně nezávislé. Na prostore 26 □ myriametrů žije v něm 200.000 obyvatel a mezi oběma státy udržuje se poměr podobný vzájemnému poměru Norska a Švédska. Král nizozemský vládne společně s generálními stavy (Generalstaaten, états généraux), kteří zasedají ve dvou komorách; v Lucembursku vládne náměstek, maje vedlé sebe stavovské shromáždění. Tři pětiny obyvatelstva přiznávají se k učení helvetskému, téměř dvě třetiny jsou katolíci. Židů jest 69.000, jichž 30.000 pouze v Amsterodámě, a jest tudíž Nizozemí z germánských zemí Židy téměř nejbohatší.

*) O užívání jména Lucemburk v českém místo Luxemburg anebo Lützelburg viz Palacký: Dějiny národa českého II, 2.

Zbrojná síla země této, nejvíce obchodem se obírající, dělí se ve vojsko evropské a v armádu asijskou; ono čítá 62.000, tato 28.000 mužů. Vedlé pravidelného vojska nalézají se ještě městské střelecké sbory, tak řečené schutterij, jichž úprava však nepožívá veliké důvěry. Značnější za to jest námořnictvo malé říše této; čítá válečné loďstvo 115 lodí se 670 děly a posádkou 6000 mužů, loďstva obchodního jest 73 párníkův a 1730 lodí plachetných.

Vedlé velikolepé činnosti obchodní zaměstnává se obyvatelstvo podél přesypův a hrází žijící téměř výlučně mořským rybářstvím, jež provozuje s velikou smělostí i obratností; hlavní výživou východních krajin jest chov dobytka. Duševní vzdělání hollandské jest znamenito; ač není povinné návštěvy školy, věnuje se přece škole pozornost největší a sebe menší ves má pěknou budovu školní. Též tak vzorně opatřeno jest chudinství; pouličních žebráků není v této bohaté i šťastné zemi. Pracuje každý; kde toho poměry dopouštějí, zkvétá utěšeně velmi vyvinutý průmysl a veškeru Holandsko jest jediným důkazem, že se zde pracuje velmi pilně po mnohá již století. Nikdo však neklade rukou v klín, nýbrž pracuje stále s pomocí značné jistiny, jíž byl pracně nabyt. Každý, kdož loučí se s Holandskem, vzpomíná rčení: *beati possidentes*.

Veškeru Nizozemí skládá se nyní z 11 provincií, k nimž asi přidruží se v brzce dvanáctá, podaří-li se zamýšlené vysušení moře Zuyderského. Sídlo vlády a krále jest v Haagu (*'s Gravenhage*), pravým však hlavním městem země jest Amsterdam (300.000 obyv.), nejvelikolepější tržiště severního moře, které zastihuje i pyšný Hamburk. Amsterodamský přístav, zvaný *het Ij*, spojen jest nyní přímo s mořem průplavem *Ymuidským*. K Amsterodámu druží se Rotterdam (130.000 obyv.) nad Meusou, s válečným přístavem velmi důležitým i pro říční i mořskou plavbu. V okolí jeho vtěsnán jest značný počet měst nestejně velikosti i důležitosti, Delft, Haarlem, Schiedam, universitní města Leyden a Utrecht, Dordrecht a j. v. V provinciích východních důležitější města jsou Zwolle, Leeuwardy a Groningy, na nejzazším severním cípku polouostrova hollandského jest důležitý válečný přístav Helder, kolem pak moře Zuyderského rozkládá se množství měst, někdy nádherných, rozkošných i bohatých, nyní však úplně tichých, jež právem lze nazývat „mrtvými městy při moři Zuyderském“.) Ač temna jest pří-

*) Henry Havard: *La Hollande pittoresque; Voyage aux villes mortes du Zuyderzée*. V Paříži 1876, 8°.



Nové tržiště v Amsterdamě.

tomnost těchto „mrtvých měst“, k nimž počítáme Hindeloopy, Molkwerum, Edam, Hoorn, Enkhuizy, Medemblick, Stavory, lze přece domnívati se, že nedaleká budoucnost jim lepších dob přinese. Nieuwe Diep a Harlingy probudily se již k novému životu a jakmile proveden bude velikolepý záměr, o němž duch holandský již po mnohá desetiletí přemýšlí, procitnou ze svého mrtvého klidu i města Hoorn, Enkhuizy, Stavory i mnohá jiná. „Vysušiti moře Zuyderské“ zní čarovné slovo, jímž ostrovy mizeti, mravy se měniti, nářečí splynouti, ze slaného příboje úrodné nivy, nová provincie, nový lid i nový svět vzniknouti mají. Pak ovšem ocítí se přístavní města při moři Zuyderském ve vnitrozemí a přístavy jejich budou zasypány, za to však mocné tepny železnic a průplavů spojí je se světem vnějším, jemuž jsou nyní uzavřena, samy sebou otevrou se jim nové zdroje výživy, a nový duch prochvívati bude městem i krajem, kdež nyní smrt rozpouštěla jedovatý dech svůj. Život dávno želaný bude tím vzbuzen, jehož by se ani jinak „mrtvá města při moři Zuyderském“ více nedožila.

Malé sice, avšak pro nás Čechy velmi důležité jest velkovévodství Lucemburské, které se sdílí s královstvím Hollandským o téhož panovnicka. Ležíc uprostřed mezi Belgií, Francií a Německem má malá država tato úplnou autonomii, svého náměstka,

svůj parlament, svůj nejvyšší soud. Obyvatelstvo s části wallonské, s části německé, vyniká vzorným hospodářstvím a velikým průmyslem; bohatství obecné však nedostihuje hollandského, zvláště pak mnoho vyskytuje se dělnických rodin, živících se ve velikých továrnách. Hlavní město Lucemburk s 12.500 obyv. bývalo velmi tvrdě opevněno i zvali je nizozemským Gibraltarem; nyní jest důležitým středem železničním.

Království Belgické.

Nynější království Belgické, čítající na prostoru 2946 □ myriametrů 5,403.006 lidí (podle posledního sčítání ode dne 31. prosince 1875), jest dědičná monarchie, roku 1830 založená; malá říše tato spravována jest ústavně, majíc dvě přímo volené komory sněmovní, požívá zaručené neutrálnosti, má více 100.000 mužů vojska, jež rozmnoženo býti může v čas války týmž počtem národní obrany, a loďstvo, které ovšem čítá pouze několik lodí, ježto neveliký jest rozvoj belgického pobřeží. Administrativně skládá se země z devíti území: Brabanta (totiž jižního Brabanta na rozdíl se severním Brabantem nizozemským), Východních Flander, Západních Flander, Antofska (něm. Antwerpen, franc. Anvers č. Anver), Hennegavska (Hainault, č. Enó), Namurska (u = y), Liěžska (Liège, č. Ljež, Lüttich), Limburska a Lucemburska. Ze všech státův evropských má Belgie relativně největší lidnatost (183 duší na jeden čtverečný kilometr), svým pak průmyslem řadí se k nejpokročilejším krajinám na světě. Nejmenší lidnatost vykazuje malé území, v němž převládá mluva německá, největší pak v krajinách s převahou živlu vlámského. Jakéhosi středu v příčině této dosahují krajiny převahou wallonské. Stát belgický vznikl umělým splynutím dvou úplně lišných živlův ethnických; národa belgického není, místo jeho zabírá lid belgický, skládající se z dvou kmenů, z romanských Wallonů, kteří s části mluví francouzsky, a z germánských Vlámů se silnou cizí přísadou, kteří mluví jazykem hollandským. Dle sčítání ze dne 31. prosince 1869 čítá se 2,041.784 lidí mluvících wallonsky a 2,406.491, jichž materštinou jest řeč vlámská; 308.366 lidí přiznalo, že mluví jazyky oběma a tudíž má živel vlámský převahu; úřední řečí zemskou i vládní jest řeč francouzská.

Nynější obyvatelstvo jest s části germánského, s části i keltského původu, vedle toho však objevují se při bedlivém pozorování v typu

lidu belgického příměsky cizokrajné, podobně jako ve Francii. *) Důležitosti politické mají však pouze Vlámové a Walloni. Pokud dějiny sahají, ozývaly se v krajinách severně Ardenn položených vždy mluvy dvě a obývali tam také dva kmenové, germánské Frísové a keltští Batavové a Belgové, kteří se na vzájem hojně stýkali a tím i s částí splynuli. Potomky Belgů jsou Wallonové, kteří také podrželi původní mluvu svou; v mluvu jejich působil později živel románský téměř méně než živel germánský. Není tudíž wallonština pokaženou franštinou, ač za doby burgundského panství některých slov i rčení z ní přijala, avšak také není pokaženou němčinou, nýbrž má ještě největší podobnost s vlastinou některých švýcarských kantonův a s rumunštinou. V některých krajinách belgických jsou sídla Wallonův a Vlámů do té míry pomíchána, že se mnohdy řadí ves vlámská k wallonské, často pak jsou od sebe pouze silnicí odděleny. Po mnohá již století sídlí takto Vlámové a Wallonové pohromadě, po mnohá století bylo jim snášeti osud týž, avšak po dnešní den nestalo se bližší mezi nimi splnutí, nikdy nevznikly důvěrnější styky jednotlivců. Hluboká protiva jazyka a mravu zůstala i po r. 1830, když celá země nabyla své nezávislosti a potrvála nadále přes veškery společné zájmy a zařízení, obecně pak jest domnění, že jen společné zájmy a společná svoboda oba kmeny k sobě poutají. **) Kdybychom narýsovali přímku, která by jdouc z Dunquerque sahala až po Ath a odtud na sever až po Tongery, rozdělili bychom jí asi sídla obou národů; avšak přes to jsou osady wallonské severně přímky této, jako zase národopisné ostrovy vlámské v částech jihovýchodních. Na severu mluví asi 2 1/2 millionu lidí vlámsky, na jihu 1 1/2 millionu francouzsky; zbytek, asi 1/2 millionu mluví pouze francouzsky. Obě nářečí stýkají se v Bruselích způsobem pamětihodným; jest totiž město hořejší výhradně francouzské, dolejší pak výlučně vlámské. Ač jest v Bruselích živel vlámský v převaze, jest přece považována řeč vlámská pouze za „patois“ (nářečí lidu obecného, ježto vzdělané třídy mluví výhradně francouzsky). Ovšem neděje se tak v ryze vlámských provinciích, ve Východních i Západních Flandrech a v Brabantě, zvláště od té doby, když počaly znepokojovati mysli tak řečené „vlámské snahy“. Abychom poměry belgické mohli lépe posouditi, musíme míti ve zřetění ethnickou totožnost Vlámů (něm. *Flamänder*) s Hollandany.

*) Leo van der Kindere: *Recherches sur l'éthnologie de la Belgique*. V Bruselích 1872, 8°.

**) Adolf Heerklotz. *Wallonisch und Vlámisch*. V Bruselích a v Ostendě 1862, 8°, str. 5—6.

Na kongressu Vídeňském, když bylo zřizováno království Nizozemské, které v sobě obsahovalo i nynější Belgii, zavinili státníci sami spory pozdější, ježto spojili s Nizozemím wallonskou část Belgie, která vlastně příslušela k Francii. Různost mravů, zvykův a zvláště náboženství držela v sobě nescíslné zárodky nesvornosti a záští. Jako téměř všude byl i v Nizozemí sever protestantským a jih katolickým. K učení katolickému lnuli i germánští Vlámové i románští Walloni; ještě podnes jest království Belgické ze zemí na světě nejkatoličtějších, neboť hlásí se k tomuto vyznání v pravém ponětí slova všechno obyvatelstvo bez rozdílu národnosti. Jevily se tudíž neshoda a odklonění se mezi jihem a severem nejprve ve chrámu, pak i v armádě a v generálních státech, až konečně r. 1830 následovalo odtržení se Belgie od Holandska. Sotva se však nové království poněkud upravilo, a již objevily se antipathie národní. Katolické duchovenstvo přidržovalo se chytře nejprve Francouzů a Wallonů, z jejichž středu vyšli nejosvěcenější a nejčinnější mužové, avšak, když neodvislost byla vybojována, přidalo se k Vlámům, tvořícím většinu, kteří žádali aby řeč jejich byla základem nové národnosti belgické. Vskutku patří zásluha vyššímu duchovenstvu minulé doby, že řeč vlámská neklesla na pouhé patois. Avšak po dnešní den, ač písemnictvo jejich se zvelebilo náležitě, nepodařilo se Vlámům, aby z Belgie vytlačili jazyk francouzský, jímž posud mluví vzdělanci všichni, ani aby dosáhli takového politického postavení, jakéž přísluší většímu počtu jejich. Beze vši pochyby hledati jest toho příčinu v duševní převaze Wallonů. Nejnovější výzkumy o stavu obecného vzdělání v Belgii jsou vůbec potěšitelné, avšak okolnost tu, že nyní vlámské provincie jsou na poli školském činnější, nutno tím vysvětliti, že jest jim také nejvíce doháněti, kdežto provincie wallonské již dříve byly dospěly značného stupně vzdělanosti. Naproti tomu zvýšil se počet klášterů po vši Belgii měrou úžasnou; v době od r. 1830—1870 zveličil se počet klášterů z 251 se 3645 obyv. na 1500 s 25.000 obyv. *) Takovým způsobem zostřily se protivy mezi Vlámami a Wallony nejvíce ohledem národním a zuří dneska více než kdy jindy. Vlámové, jichž větší část podnes jest v rukou duchovenstva, počali již dávno litovati odtržení svého od bratrského národa holandského, účelem pak tak řečených „vlámských snah“ jest od mnoha let, aby se odstranily dialektické různosti obou nářečí. Kongressu mluvnickému (Nederlandsch Taal- en Letterkundig Congres), který každoročně střídavě v městech belgických

*) Viz: De Zweep 1871, čís. 9 a Toekomst 1871, str. 139.

nebo hollandských zasedá, podařilo se zavéstí týž pravopis pro obě nářečí. Čím však patrněji jeví se snahy Vlámů po spojení s hollandskými bratry, tím chladněji jeví se Hollandan k nim.

Kdož žil za delší čas v Belgii a v sousedním Hollandsku, ten zajisté v každou chvíli bezděky činí v mysli své přirovnání obou zemí.

Kdybychom si dopřáli týžž dnem pobytu v Antorfě a v Rotterdamě, což jest snadno, ježto pouze asi pětihodinná cesta dělí od sebe obě tržiště, seznali bychom velmi snadno různost mezi Hollandany a Belgičany. Kdežto Rotterdam jeví ráz města hollandského více než kterékoli město jiné, mizí vše podobné, jakmile ocitíme se do Antorfa (140.000 obyv.). Zde není ničeho, co by sloužilo mohlo charakteristickým; až přilíží pohřešujeme zde čistotnosti hollandské a nerádi zaměňujeme úzké a vysoké domy hollandské, obyčejně třemi okny v témž patře opatřené, za staré budovy antorfské, ač tyto jsou velikolepy i nádherny. Ač pak jsou si obě města lidnatostí rovna, Antorf pak jest jediným a nejdůležitějším tržištěm i přístavem belgickým, jest přece v obchodní činnosti daleko předstížen Rotterdamem, což svidno jest na prvý pohled ze shonu i veškerého života obou měst. Proti Rotterdamu jest Antorf pust, tich i mrtev; jemu chybí mnohonásobné pohybování se po suchu i na vodě, které zvláštního propůjčuje Rotterdamu půvabu. Každý, kdož z Hollandska do Belgie přijde, nemůže ujtí dojmu podobného, jako kdyby vstoupil ze skvostné síně boháčovy do světničky pilného dělníka, při čemž ovšem netřeba upírati veliké horlivosti a velikolepé činnosti Belgičanův a zvláště Wallonů. V Belgii pracují pilně a bez oddechu, země však počíná teprve tam, kde Holland tak díc přestává.

Abychom nabyli přehledu po vší Belgii, sledujmež novějšího pozorovatele dra. Gustava Dannehla, který byl zajímavou zemi onu zevrubně procestoval. Prvé větší místo belgické se strany německé jest průmyslný Verviers (č. Vervier) se 40.000 obyv., jenž poutníku poskytuje vidu neobyčejně skvělého. Toť město se širokými, elegantními ulicemi, jsouc zbudováno téměř vše moderně a vkusně ze světlé šedého kamene, pohled pak na jeho domy s ploskými střechami a na početné mláhrádky jest uchvacující. Odtud k Liěži plyne Vesdre, pobočka řeky Ourthy (Ou = ú). Přerozkošné jest údolí této bystřiny horské, veliké krásy mají do sebe i hojná údolí příčná, s ním splývající; v jednom z těchto údolí nalézají se Mariánské Lázně Belgie, lázeňské místo Spaa se 6000 obyv. a slavnými vřídly železitými. Podél Vesdry ozývá se zevšad hukot, hvizd a buchot různých závodů průmyslových. Údolí říčky Jeckera čili Jaara severně tohoto směru hostí v sobě velmi důležitý průmysl místní, zhotovování jemného pletiva ze slámy. Obyvatelé označují se neobyčejným blahobytem a jemnými i elegantními způsoby. Půvabná pahorkatina, odtud na západ položená, pokryta jest hustými i jemnými travinami, kteréž jsouce svaženy nesčíslnými prameny nad míru podporují chov dobytka. Drsný Condroz, rozestřený východně od měst na Meuse položených, Liěže, Huye, Namura i Dinanta, omezený na východě

Ourthou a na jihu Lessou, která jest nejpůsobivější ze všech řek belgických, poskytuje opět jiného vidu i ohledem zemědělským a krajinným i národopisným. Nynější obyvatelstvo jest vůbec wallonské, též tak obyvatelstvo nízkého pruhu pomezního podél hranic pruských a v hornatém jihu. Tento jednotvárný i smutný pruh činí široká a bezstromá přívrší, která se vlekou podél Meusy jako obrovské ztuhlé vlny. V každé oulehlí řině se nějaký potok, lukami lemovaný. Západní břeh řeky Lessy náleží již k Ardenám samým; sotva bychom našli v sousedství svém zemi, která by dosud po tak nepatrnou míru byla člověku služebnou učiněna a ve svých pralesům podobných hvozdech a divých útvarech tou měrou se vlastem nezkrácené přírody podobala jako Ardennы belgické, kdež podnes volně žije vlk a divoký vepř jako za časů dávných. Dále odtud jedouce přijdeme do ožazeného i temného Liège (Lüttich), který čítá 116.000 duší jest středem uhelného i železářského průmyslu belgického. Do hloubi více 600 m. vniká zde horník do úkrytu vrstev kamenouhelných, kteréž se pod zemí prostírají v 60 slojích objemu nevyčerpateľného. U samého města leží Seraing (č. Srên), kdež jest největší železárna belgická. Hornictvo a průmysl železářský zaměstnávají největší část obyvatelstva, muže i ženy, a neprávem tudíž nazván Liège peklem žen. Avšak pouze prvý vid Liège působí odpudivě. Les výhní a komínů továrních pne se poblíž nádraží nad jednotvárnými i ožazenými budovami továrními. Tím pak zajímavěji a ctihodněji jeví se nitro se svými starožitnými domy, lomenicemi ozdobenými, s nádhernými gothskými chrámy a katedrálami. Nejbližší stanice za Liěží Waremme jest nyní nepatrný trh, dříve však bylo místo to hlavním městem bohaté i mocné, podnes pak veleúrodné krajiny Hesbainské (č. eběnské), již obývá lid krásného typu wallonského; všude viděti lze vzrostlé muže, s černými kučery a ohnivým temným zrakem, pravý to původní ráz Wallonů. Modrou blusou odívá se zde jako po vši Belgii muž středního i nižšího stavu. Mineme Tirlemont a již stkví se před námi Louvain (č. Luvén, něm. Löwen); přední památka města a spolu vzácný klénost stavitelství gothského jest nádherná i skvostně ozdobená radnice tamní. Dnes jest však Louvain padlou veličinou, venkovským městem o 33.000 obyv. a sídlem katolické university. Dříve bylo město toto mocnou i bohatou metropolí brabantskou. Jediným odvětvím výroby městské jest pivovarství, avšak výrobek této fabrikace by asi tak málo lahodil chuti naší jako poučky university tamní. Louvain jest již nedaleko nádherného hlavního města Bruxell.

Bruxelly (č. Bryssely, odtud německý tvar Brüssel) čítají s 8 osadami okolními 360.000 duší a skládají se vlastně ze dvou měst; z těch město jižní jest položeno značně výše. Na některých místech zvolna sklání se plasa, na níž leží jižní část, ba bylo lze spojití obě části i drahou koňskou. Jen na jediném místě jest okraj srázný a s kamenného zábradlí, které omezuje jednu stranu jakéhosi malého náměstí, lze se pokochati rozkošnou vyhlídkou na dolní město. Město dolní, původem starší (pravé germánské jeho jméno jest Brugsel, t. j. most), má v sobě nejstarší a nejznamenitější budovy, radnici, chrám sv. Guduly a m. j. Na dotčeném svrchu pro-



Place royale v Bruxelích.

stranství zařízen jest velikolepý sloup, podobný vendómskému sloupu v Paříži, s jehož hlavice lze přehlédnouti město veškeré. Ne neprávem nazývají Bruxelly malou Paříží. Jako nádherná metropole na Seině mají i Bruxelly svůj boulevard, své budovy nádherné; lesíka bouloňského krásší a rozsáhlejší jest les Soigneský (č. Soaňský), který se na jižní straně prostírá v samém okolí města, ohromnému podobaje se parku, který mizí u velikém lese, za mnohé mše se prostírajícímu. Milosad, zařízený uprostřed horního města bruxelského, snese přirovnání s menšími parky pařížskými, ku př. s milosadem, řečeným Parc du Monceau (č. Monsó). Veřejných budov všech druhů mají zajisté Bruxelly tolik, kolik stejně veliká část

Paříže; avšak belgické metropoli schází aspoň jeden moment krásy, aby aspoň relativně s Paříží mohla býti přirovnána: Bruxellům schází velikolepý a čistý veletok Seina, v němž by se veškerá nádhera tato obrážeti mohla. Malá říčka Senna, s níž se jest spokojiti hlavnímu městu země nad jiné vodami bohaté, mizí zhola v moři domů a na mnohých místech jsouc překlenuta nese oživené ulice a procházky. Důležitější jest průplav, který jde do vodného přítoku skaldského Rupela. Čistotnost, uhlazenost a klid při veškeré živosti veřejných styků činí Bruxelly zvláště zajímavými a poutavými. Život bruxelský postrádá zimního rozčilení, které téměř unavuje maloměšťana v mohutném Babyloně nad Sekvanou. Málokteré asi město poskytuje obyvatelstvu svému tolik pravidelných radovánek jako Bruxelly.

Blízké město Malín (fr. Malines, něm. Mecheln) má 40.000 obyv., jest sídlem arcibiskupa a primasa belgického a středem husté sítě belgických železnic. Rozkládá pak se uprostřed svěží a velmi úrodné nížiny flanderské, jejíž vid se staroslavnými městy Gentem, Brüggem, Malínem a Antorfem a s mořskými lázněmi Ostendou a Blankenbergem poskytuje oku neméně půvabu a požitku jako hornatý jih. Jediné veliké zahradě podobá se veškerá krajina, od Bruxellů až k břehům severního moře, které valí veličensky vlny své proti vysokým přesypům a mohutným hrázím, jimiž příroda a lidská ruka ochránily usměvavé nivy tyto. Prastaré, pečlivé a rozumné zemědělství pojí se zde s přirozenou úrodností naplavené půdy. Ovšem neuvidíme zde rozsáhlých lých, jako u nás nebo v Německu, ježto nad míru četné obyvatelstvo rozdělilo půdu v nesmírný počet malých částic, avšak přes to vše živí půda flanderská nad jiné zámožný lid rolnický. Neméně přičinují k oživení krajiny rozptýlené dvorce, které činí přestávky vhodné uprostřed neumorného zelená. Rolník bydlí zde uprostřed pozemku svého, jež s největší pečlivostí vzdělává; pravá ves vlámská neskládá se však jako u nás z dvorů rolnických, nýbrž jest sídlem výroby, která slouží potřebám hojného, po zemi rozptýleného obyvatelstva. V úpravných vseh flanderských, které čítají až 8000 obyvatel, zastoupena jsou téměř řemesla veškerá. Osad flanderských jest na počet asi 2000, avšak veliká část jich měla kdysi obyvatelstvo čtvrtásobné; okolnost tato vtiská zvláště městům Gentu (fr. Gand, čti Gañ, 130.000 obyv.) a Brüggám (fr. Bruges, č. Bryž, 50.000 obyv.) znak úpadku. Nechtě si však ubylo důležitosti tržebné městům těmto, pro poutníka a přítele starožitností chovají ona dosud ve svých zdech veliké množství věcí pamětihodných. Brügge, prvé sídlo výroby damašku, krajek a plátna, jest

nizozemským Norimberkem; *) v Brüggách i v Gentě domníváme se, že žijeme uprostřed středověku, vidouce kolem sebe množství nejnádhernějších gothských chrámův, radnic, palácův a domův patri-cijských. Gent, který býval v dobách Karla V. větší Paříže, jest nejpřednější sídlo rukodělné výroby bavlnářské, pak tiskáren a tkalcovství. Gent jest také městem průplavů, nizozemskými Benátkami, jakž jej nazývají pro veliký počet (300) mostů, spínajících břehy přehojných průplavů. I malebný kraj okolního lidu, dlouhé temné pláště s kapucemi, které propůjčují ženám veským podoby jeptišek, upomínají nás na dávno zašlý středověk. Zřídka lze uzříti selky, která by neměla náušnice neb záponku z ryzích brilliantů; jsou to vesměs zděděné starodávne šperky podivné sice, avšak vesměs téže formy. Každé z těchto měst má svůj milosad (jardin botanique), svou malířskou akademii, konservatoř a j.; krásná umění požívají podnes v Belgii téže veliké péče jako za doby renaissanční, která ozdobila belgické chrámy a paláce takovým množstvím předmětů výtvarných, že jimi putujeme jako pravými museemi. **)

Říše Německá.

Říše Německá zabírá střední část Evropy a dotýká se tudíž bezprostředně s nejznamenitějšími zeměmi zemědělu našeho. Tato poloha má pro lid, který v střední Evropě obývá, i veliké prospěchy i veliké úhony. Můžeť ovšem lid středoevropský přijímati ze všech stran popudů nejúčinnějších a také sílu svou ku všem stranám rozpínati a mocné rány zasazovati, což jest následkem roztahovačnosti každému prý jádru přirozené; avšak naproti tomu jest Německo i kovadlinou u veliké výhni národův evropských. Jsouc položeno uprostřed sídel tří hlavních kmenův evropských, obklíčeno nedo-věrnými sousedy, kteří vesměs nevyjímajíc ani spřízněných kmenů germánských nejeví sympatií k němu, nýbrž jen bázeň a nedůvěru, musí býti Německo vždy připraveno na koalici svých protivníkův a vždy musí pociťovati těžký tlak, který se na ně činí se stanoviska politického, duševního i mravního. „Německo stále podléhá nebezpečení,“ usuzuje František von Lōher o postavení jeho světovém, „že bude buď od nepřátel válečně stísněno anebo že při ustavičném

*) M. Weale: Bruges et ses environs. Bruges 1875, 8°.

**) Angsb. Allg. Zeitung ze dne 17. a 18. října, 5. a 9. listopadu 1876. Výborné správy o Belgii podává také dílo dra. Bedřicha Oethera: Belgische Studien, Schilderungen und Erörterungen. V Stuttgartě 1876, 8°.

vníkání cizí vzdělanosti ztratí své snaživosti, svého práva národního, své literatury i jazyka. Neobyčejně stěžují postavení Německa jeho širé nekryté hranice a okolnost, že veletoky jeho jsou majátkem evropským a ne německým, a že dělení se zemědělu našeho děje se právě na jeho půdě. Pouze vysoká ohrada alpská dopouští aspoň na jedné straně opory a volnosti.“

Veliké různění děje se v Evropě, různění to hornatiny a nížiny. Tento dualismus evropský rozpoluje i Německo v část jižní a severní, které mezi sebou nespojuje tak most údolí Mohanského, jako směry řek a pohoří, která z hornatiny hornoněmecké vybíhají podobou mocných řetězů do nížiny dolnozemské. S útvárnou dvoji-



Švábský sedlák.

tostí německé půdy shoduje se i dvojitost obyvatelstva, pokud ještě německého kmene, který činí jedenáct dvanáctin úhrnného počtu obyvatelstva. Němci totiž rozpadají se ve dva kmeny, různé mezi sebou mluvou, zvyklostmi a mravy, nejspíše i ethnickým původem, v Němce totiž Dolní a Horní. Srovnáme-li tudíž vypouklou mapu Německa s mapou jazykovou a národopisnou (jakž se ku př. děje ve fysicko-statistickém atlantu Německé říše, ježž byli vydali Richard Andree a Oskar Peschel*), seznáme v brzce, že hra-

nice mezi Dolním a Horním Německem téměř splývá s rozhraním nížiny a hornatiny. Život dolnoněmecký sídlí téměř výhradně na nížině dolnozemské až do nadmořské výše 200 m., uprostřed níž vynikají pouze Harz a výšiny Sauerlandské.

Již staří Germáné dělili se ve dvě odvětví různá, hornoněmecké a dolnozemské, která zase činila mnohá oddělení menší. Kmenové dolnozemští byli sice příbuzní mezi sebou, avšak ethnicky se různili myslí, vlohami duševními, povahou ba i podobou vnější a mravy a zvyklostmi svými od větve hornoněmecké, různost pak tato stala se prodlžením časův obecnou.**)

*) V Bielefeldě a v Lipště. 1876, fol., list I. a X.

**) Těto různosti případně dotýká prof. Wachsmuth ve svém díle: *Niedersächsische Geschichten*. V Berlíně 1876, 8°. Viz také H. Beta: *Die Nieder- und Angelsachsen* v *Mag. f. d. Lit. d. Ausl.* 1873, čís. 6., str. 81—83.

by bylo asi hledati mezi kmeny svévskými, nejpříhodnější pak pojmenování pro kmeny nesvévské čili pro živel dolnozemský zdá se nám býti jméno Sasů, ač jméno toto teprve ve II. stol. po Kr. se objevuje; avšak názvu toho lze užiti k obecnému naznačení všech národů dolnozemských a k projevu protivy, kteráž proti Svévům se jeví u národů těchto ve všech způsobách životních. Svévové seděli původně na východě německém v sousedství Gothův a Slovanů, Sasové však měli již od nepaměti sídla svá poblíž dolního Labe a snad více k severu než nyní. V dobách neznámých opustili Svévové písečné roviny severovýchodního Německa a odtáhli do jižního Německa, které tehdy bylo obyvalištěm kmenů keltských. Již v dobách Caesarových objevili se kmenové svévští v těchto končinách, kdež počali nepřátelství s Kelty. Toto měnění sídel národních dalo se velmi pomalu a trvalo v Alpách bezpochyby za veškeru dobu panství římského, avšak osídlení se zástupů svévských nemělo v zápětí úplné vyhubení Keltů; spíše lze tvrditi, že se událo hojné pomíšení obou živelů národních, jehož stopy patrný jsou po dnešní den. Neboť i mezi Němci rozeznáváme typ rusý a temný, avšak pouze rusý typ, plavý vlas s modrým okem shoduje se s obecnými názory o typu



Dívka hornolavorská.

germánském. Pokládáme-li rusý typ za pravý typ germánský, jakž se vůbec děje, pak ovšem shledáme nejvíce jeho zástupců na severu, t. j. mezi kmeny dolnozemskými, kteří od pradávna obývají hrudu, na níž podnes sedí. Průměrem však jest v Německu pouze 32·20 % ryzího typu; z toho přísluší Prusku 35·47 % a Bavorsku 20·36 %, tak že jeví se mezi oběma zeměma rozdíl 15·11 %. Jinými slovy na 1000 světlookých, plavovlasých a bělopletných Prusů připadá 574 Bavorů s týmiž vlastnostmi. Nejtemnější okresy objevují se v jižním pomezí, v Elsasku a Lotarinsku a v Dolních Bavořích. Na severu, po obou stranách řeky Labe, obývá obyvatelstvo pleti nejbělejší, též tak v Zadním čili Východním Pomořsku; avšak i zde prokazují krajiny pomezí, Porýnsko a Slezsko, přírůstek jiných barev pletných. Hranici pleti bílé a temné činí vůbec hřeben německého středohoří;

pochybujeme však, že by hranice tato spadala s hranicí sídel Cheruských. I Chattové v Pomohani byli praví Germáné a přece obývá zde nyní obyvatelstvo temnější. Kdybychom srovnali jednotlivé provincie pruské, tu by podle největšího poměru bílé barvy vznikla řada tato: Šlesvík-Holštejn, Pomořsko, Hannoversko, Prusy, Westfálsko, Sasy, Poznaňsko, Braniborsko, Hessy, Porýnsko a Slezsko. Vůbec šíří se obyvatelstvo temné podle tří předních veletoků, Rýna, Labe a Odry. Po směrech jejich dala se veliká stěhování, zde na severozápadě událo se pomíšení s temným obyvatelstvem římským a s neznámými kmeny jihovýchodními.

Jak známo, projevil před mnohými léty slavný francouzský učenec, pan de Quatrefages, důmyslný náhled, že nynější Prusové nejsou pravými Germány, nýbrž že jsou potomky obyvatelstva jinokmenného, nejspíše jakési čeledi čudské, která později pojala do sebe hojně slovanských příměsků. Okolnosti však výše dotčené nasvědčují nade vší pochybnost, že živel germánský mnohem spíše jest domovem na severu než na jihu. Podle nejnovějších výzkumů, jež byly učiněny v mohylách a v žarovištích jihoněmeckých, bylo dokázáno, že zde v sedmém nebo v devátém století po Kr. opět nabylo převahy obyvatelstvo předgermánské, jakž také dosvědčuje nyní v jižním Německu se objevující brachykefalie. Alemanové totiž a Frankové byli rusými dlouhohlavci čili dolichokefaly. Jsou tudíž krátkohlavci v mohylách čili krátkohlavci dob předřímských nejbližší příbuzní nynějších Jihoněmců. *) I dr. J. von Hölder **) dovozuje, že ještě podnes vyskytují se ve Württembersku lbi podobné typům turánským a sarmatským. „Každému lze se přesvědčiti, že vůbec lbi tvaru krátkohlavého vyskytují se v obecném lidu po vsi zemi.“ Ve veškerých Jihoněmcích i ve Švýcarsku událo se úplné pořmanění obyvatelstva, i původně zde usadilých Keltův i později sem vniklých Germánův a tím vzniklo hojné pomíšení se s římskými provinciály, kteří však často pocházeli z nejdlejších částí říše; tak ku př. r. 368 po Kr. přišly osady sarmatské čili slovanské do hor Eifelských a do Ardenn, od nichž zajisté pocházejí krátkohlavci, v oněch krajinách ještě podnes se vyskytující. V krajinách, položených západně rozhraní římského, pomíchalo se germánské obyvatelstvo, krajin těch dobyvši, s obyvatelstvem římským, bezpochyby po výtce krátkohlavým, které se

*) J. Kollmann: Altgermanische Gräber in der Umgebung des Starnberger See's. V Mnichově 1877 8°, str. 314.

**) Zusammenstellung der in Württemberg vorkommenden Schädelformen. V Stuttgartě 1876, 4°.

skládalo ze živilů přibylých ze všech krajin evropských a předoaasijských. Později nabyli Germáné ve válkách s Římany množství zajatců z cizích národů a za stěhování národů vzrostl počet čeledi jinonárodní do té míry, že ku př. v krajinách Rýnských a v jiných částech jiho-německých činila tato větší část obyvatelstva. Ještě větší pomíšení se Germánů nastoupilo v první polovici středověku. Hunnské příměsky zbyly v Německu, ač měrou menší, též tak i Bulhaři a Bavorové. Též dokázáno, že Alemanové mnoho zajatých Slovanův a Avarů do země své přivedli. Když byl Karel Veliký vítěznými taženými svými rozkotal říši avarskou, rozsídlení byli Avarové a jiní zajatci po Bavorsku, zvláště v krajině mezi Lítavou a Ostrohem Vídeňským (Kahlenberg), pak po Švábiích, po Durinsku a po jiných krajích německých. Zajisté pak válkami uherskými dostaly se do jižních Němec i příměsky mongolské. Největšího však množství cizí krve bylo do Němec přineseno častými válkami se Slovaný. Ještě v VII. století dala se stěhování slovanská do krajin Dunajských a veškerý východoalpské kraje byly tehdáž Slovaný osídleny, kteří i do srdce Bavorska vnikli a kol Landshuta měli své osady. Naproti tomu veškera krajina, na východě od Labe položená, byla slovanská, ba i na levém břehu sídlil na písčitých nížinách Lüneburských slovanský kmen Glišanů; Wagrie holštejská, Meklenburk, Rujana, krajiště braniborské, Pomorško, Sasy pruské i královské jsou bývalé vlasti slovanské a podnes udržel se v obou Lužicích statný národěk Srbů lužických, kteří vytrvale hájí mluvy i zvyků svých, ač jsou zevšad Německem obklíčeni, které v novější době tím důrazněji ukládá o národní samobytnost jejich. Na východě od těchto Slovanů sídlili pohanští Prusi, kmen lotyšský, Slovanům blíže příbuzný, nyní však úplně vyhubený, ač kladl meči německých rytířů po mnohá století odpor nejprudší. Vyhubení a vyplnění slovanského obyvatelstva v dolních Němcích počalo se sice již za Karla Velikého, v jehož „práci bohubilé“ pokračovali saští nástupci z plemene Widukindova; avšak hlavní ránu Slovanstvu polabskému zasadili Jindřich Lev a Albrecht Medvěd na počátku vlády Staufské. Vítězové ukrutně hubili celé kraje, vraždili obyvatelstvo mužské, ze zajatých pak činili čeleď svou, již kázali konati prací nejsprostších; čeleď tato buď byla zůstavena v někdejších sídlech svých, buď zavlčena do krajin vnitrozemských, mnohdy až na Rýn, do Württemberska i Bavorska. Devátým stoletím počínajíc bylo tolik služebného lidu slovanského v Němcích, že jméno „Sklave“ (Slovan) znenáhla značiti počalo otroka neb člověka poddaného. Ježto pak již dříve byli Slované pomícháni se

živlem čudským, není lze popřít, že vyskytuje se živel čudský a tatarský, vůbec urálskoaltajský ve všech částech Německa, ba po vši Evropě, jednak že nynější ryzí Němci dolnozemští nejsou prosti cizích příměsků, zvláště slovanských. Nynější Němci jsou výsledkem pomíšení se kmenů germánských s hojnými živly cizokrajnými a jsou tedy neméně cizí starým Germánům, jako Vlachové někdejší Římanům. „Národ německý, jakž se byl rozvinul od dob stěhování se národů, podobá se velikolepé národní srčicenině, jejíž rozpadlé části přidáním jinorodého staviva zase přeměněny byly v slušná obyvaliště. Vždy více vrůstali cizí živlové tito v život germánský; jestli nad ním nabudou převahy a jej udusí, bude záviseti na tom, obdrží-li přírůstků nových. Posud se tak ovšem nepříhodilo; ač jimi mocně spoután typ germánský, ač zvolna jen a lopotně vymyká se on z cizích příměsků, přece nezašel posud u veliké povodni jinonárodní.“ *)

Podle nejnovějšího sčítání lidu ze dne 31. prosince 1875 bylo veškerého obyvatelstva říše Německé 42,727.260 duší, k nimž přičítá sluší ještě 2710 mužů, kteří sloužící na lodech válečného loďstva německého byli nepřítomni. Mužského přítomného obyvatelstva bylo 20,986.842, ženského 21,740.417, což vykazuje větší počet žen o 753.575 duší. V mnohých krajinách německých objeveno bylo značné přibývání obyvatelstva; od minulého před tím sčítání lidu, které se stalo 1. prosince 1871, ubylo obyvatelstva Meklenbursku, Waldecku, Lauenbursku a Elsasku i Lotarinsku. V celé říši přibývá ročně průměrem o 1% obyvatelstva. Spolu ubylo od r. 1874 rozsáhlého stěhování se do ciziny, které dříve mnohem značnější bylo v Německu než v kterémkoli jiném státu evropském, zjev to, který jest dostatečným důkazem sociální hniloby německé. Podle domácích seznamů vystěhovaleckých dopraveno bylo totiž z přístavů Hamburského nebo Bremského r. 1871 73.816, 1872 119.105, 1873 94.274 a 1874 42.006 německých vystěhovalců. R. 1874 bylo všech vystěhovalců německých do všech zemí zaatlantských 46.359, kteří vsedli v Hamburce, v Bremaích, v Antorfě anebo v Havru, r. 1875 bylo jich jen 32.204. Tím ubylo německých vystěhovalců do krajin zámořských proti r. 1874 o 14.155. Úbytek tento zvláště týče se vystěhování se do Spojených Států, kdež způsobily nepříznivé poměry hospodářské, že značný počet lidí zpět odstěhoval se do Evropy. Podle úředních zpráv vrátilo se r. 1875 přes Hamburk a Bremy 22.081 osob. Nejpríznivější směry

*) Hölder na j. m., str. 35.

k stěhování se jsou vystěhovalcům německým vedle Spojených Států Brazílie a Austrálie. R. 1875 přibýlo vystěhovalců do obou zemí, ač nedosáhl počet jich výše let minulých. R. 1874 vystěhovalo se do Brazílie pouze 1019 Němců, r. 1875 činil však úhrnný jich počet 1387. Do Austrálie šlo r. 1874 900, r. 1875 1026 Němců. Jiné země zámorské nemají větší důležitosti pro německé stěhování se. Vystěhovalců do států středoamerických a jihoamerických, vyjímajíc Brasilii, celkem ubylo, ač při Peruvii a obcích Argentinských pozorovati lze malý přírůstek. Stěhování se Němců na východ, pokud se děje z Brem anebo z Hamburka, jest dosud skrovné a nedoznalo od r. 1874 patrnějších změn. V obou letech, 1874—1875, dopraveno bylo po 38 osobách do Asie a Afriky.

Veliká většina obyvatelstva říše Německé náleží národu německému. Sotva 3½ mill. lidí z úhrnného počtu jest původu neněmeckého.

Národní povaha Němců není vesměs táž, nebo ethnické, historické i kulturní příčiny překazily vývoj jednotité povahy národní. Takť ku př. Porýňan, ve vínu si libující, jest pravým opakem Bavora, který rád pivo pije a tabák žvýká. Vůbec však, pokud usuzovati lze podlé nynějších zjevů, má v národě německém převahu letora flegmatická, s částí pak flegmaticko-melancholická. Němec vyznamenává se mnohými pěknými vlastnostmi, při čemž všem není lze zamlčeti, že úsudky samých Němců o národě jejich jsou velebením se, které stalo se modou zvláště za posledních let a proti němuž nestačí odpor lidí rozumných. Známý jsou dosti některé pěkné stránky povahy německé, jako píle, vytrvalost, zmužilost, udatnost, věrnost a zbožnost, láska k svobodě, dobromyslnost a přichylnost k životu rodinnému; avšak důkazem jest veliké neskromnosti, když vlastnosti tyto pouze sobě Němci připisují a je přídatkem „deutscher Fleisz“, „deutscher Muth“ atd. arrogantně zveličují. Jest sice Němec pilným dělníkem, avšak i Angličan, Vlach i Čech, Francouz pak jej dočista předčí. Němec sice mnohé vynalezl, avšak mnohem více národové jiní, někteří i mnohem menší, jako Belgičané a Čechové; jestiž veliká řada nálezů nad míru důležitých, jež si Němci svojí bez práva a které náleží po výtce Slovanům. Budiž zde jmenováno knihtiskařství, kamenotiskařství, hromosvod, lodní šroub atd. Němec má sice povahu dobrou i poctivou, avšak neméně i národové jiní; podlých lidí pak jest dosti u všech národů. Zmužilost a udatnost jsou společnou vlastností všech národů arejských a mnohých nearejských; láska k rodině a k žití rodinnému jest mnohem mocnější u Slovanů než u Němců, nejvýše pak v ctnosti této dospěli semští Židé všech zemí. Němec jest sice

pobožný, avšak při tom upadá v okovy theologie, jako Angličané i jiní národové germánské, kdežto Románi byli již dávno s sebe svrhli okovy ty. Ve vědě dospěli ovšem Němci daleko, avšak obecně vyučuje Němec pouze doktrínám a učí se nectností, ne však ctností jiných národů. Vůbec i ve vědě jeví se úpadek, poněvadž přesné bádání nezastírá dosti národní domýšlivosti, kdežto kosmopolitická bádání jiných národů vynikají rázem čiré objektivnosti. Zvláště dějepisectví německé poskytuje mnoho příkladů samovolného velebení sebe a nepřislušného zlehčování jiných národův a dějinné činnosti jejich. Ač dějiny německé jen v episodách vznášejí se nad úhrn národního úpadku, ježto nejslavnější a nyní nejvíce vychvalované doby reformace Lutherovy a válek Napoleónských jsou buď dílem náhody, buď zásluhou cizí, přece není v Německu historika střízlivého a všichni mužové, jinak zasloužilí i důmyslní, kteří obírali se dějinami obecnými, nemohou vzdáti se liché illuse, jako by byli Němci vzorem národů jiných u velikém proudu dějin světových. Soudná historie již dávno ztratila domýšlivý pojem „německé reformací“, nebo v odporu, jež nahodile Luther proti obecné církvi počal, nejeví se ani důslednost, ani originalita, ani plod hlubokého přemýšlení, nýbrž nahodilost a následování vzorů českých; první pak reformátor století XVI. Calvin, jehož reformace jest výsledkem důmyslného zkoumání a hlubokého citu mravního, byl Francouzem. Též bitva u Lipska nebyla dílem udatnosti německé, nýbrž rakouskoruské a slovanské, nebo vítězem byl Čech Radecký.* Carus, který jinak pje chvalozpěvy o národní povaze německé, vypisuje tyto slabosti její: „pedanterii, malichernost, chuť napodobovati, nedostatek sebevědomí, nedůvěru, že by kdy mohl býti člověk p u v o d c e m nějaké myšlenky, pak závisť, zvláště chlebařství, pomlouvačnost a touhu po zlehčování. Z ryzího doktrinářství vyvinulo se protivné rozřizování podlé hodnot společenských a nevyčerpatelná zásoba všelijakých titulů. Proti Francouzům a Angličanům nejeví Němci dosti vzájemnosti a podpory mezi sebou“. Nehledíc k tomu ni onomu není Němec horší jiných národů vzdělaných a může se do jisté míry vychloubati bohatými duševními dary svými, jako oni. Vytýká-li se Němci neapnost a hašteřivost, třeba uvážiti, že se sebevědomí jeho následkem nejnovějších událostí patrně zveličilo. Se stanoviska našeho ovšem posuzujeme nejnovější příhody jako skvělou událost, která u veliké knize dějin zůstane jen episodou.

Neněmecké obyvatelstvo Německé říše náleží buď ku kmeni románskému buď ku kmeni slovanskému; pouze ve Šlesvicku žije as 150.000 Dánů, kteří náležejí ku kmeni germánskému. Živel románský

* knize zhrnuje: „Při vypracování této knihy
Radecký pro Šlesvicko, který tehle Schleswig
přelstí „prava uplne“ chybí.“

zastoupen jest Francouzy a Wallony. Francouzové žijí nejvíce i v Elsasku a Lotarinsku, avšak porůzné osady francouzské vyskytují se i ve Weslu, v Friedrichsdorfe (Hessy), v Dobrosoli, v Halberstadtě, Magdeburce, Burku, Stendale, Braniboře i Berlíně, ve Frankfurtě n. O. a v Brodnici (Straszburg i. N.). Také v Černoless württemberském bývaly francouzské osady hugenotské, avšak jsou od některých dob úplně znémčeny. V Lotarinsku činí Francouzové polovici všeho obyvatelstva; naproti tomu jsou v Elsasku v patrné menšině. Ku kmeni slovanskému přičítáme Čechy, lužické Srby a Poláky. Čechové žijí roztrouseně po Slezsku dolním a v Braniborsku, čínice zvláštní osady náboženskonárodní, na dvou pak místech, v hornoslezském okrese ketřském (Katscher) a v okolí kladského města Dušníka (Reinerz), stýkají se s jádrem národa svého v Čechách a na Moravě. V stol. XVII. bylo českých osad v severních Němcích mnohem více, zvláště v Perně, v Žitavě a v Drážďanech, avšak osady tyto zanikly úplně s počátku nynějšího století. V Žitavě čítala r. 1842 česká obec 9 duší. Osady nynější jsou vesměs založeny v minulém století od náboženských exulantů. Žijí pak nyní Čechové v Pruském Slezsku ve čtyřech krajích: kladském, opolském, střelném a sycovském. V kraji kladském jsou Čechové potomci prvotních obyvatelů té krajiny za krále Přemysla Otakara II. vůbec poněmčené. Hromadně žijí Čechové v krajích ratiborském a hlubčickém, jsouce částí Moravanův, r. 1742 od vlasti odervaných, kteří, ač pod pruskou vládou postaveni, jazyk svůj podnes zachovali. Jest jich podlé dieocesanského katalogu olomouckého na rok 1874 61.911 duší v 68 osadách, 65 českých a 3 českoněmeckých, a přísluší k církevní správě arcibiskupa olomouckého. V kraji kladském jsou pak české osady tyto: Německá Černá (Tscherbeney 1785 obyv. č. a 45 něm.), Stroužné (Strausseney) a Bukovina (677 č., 6 něm.), Chudoba (Cudowa 377 č., 70 něm.), Jakubovice (330 č.), Slané (Schlaney 868 č.), Blažejov (Groszgeorgsdorf 252 č.), Březové (439 č.) a Zákeš (Sakisch 30 č.); v kraji opolském: Bedřichův Hradec (Friedrichsgrätz, 1282 č.), Petrův Hradec (Petersgrätz 696 č.) a Lubina (Sacker, 273 č.); v kraji střelném: Husinec (1257 č.), Poděbrady Horní, Dolní a Prostřední (301, 208 a 360 č.), Melta (107 č.), Penč (112 č.), Töppendorf (310 č.), Eichwald (135 č.), a Střeln (60 č.); v kraji sycovském: Velký Tábor (570 č.), Malý Tábor čili Táborček (180 č.), Čermín (400 č.), a sousední Ostřešovsko v Poznansku (100 č.). Celkem žije Čechů porůznu ve Slezsku 11.119 a s okresem ketřským 73.030. Z osad českých, zřízených od vystěho-

valců česko-bratrských za pruského krále Bedřicha Viléma I. okolo r. 1737 v Berlíně a v okolí, zachovala podnes toliko část obyvatelů vesnice Rixdorfa, jihozápadně od Berlína, jazyk svůj. Počítá se v té osadě nyní 110 obyv. českých. Jiné české osady okolo Berlína, též Nová Ves blíž Postupimi, jsou již ku konci XVIII. stol. poněmčeny, v berlínské pak obci české, která čítala původně výše 1500 duší, vymřeli poslední Čechové okolo r. 1850. *) Vedle toho vznikly v dobách novějších menší osady české v Drážďanech, v Lipště, v Berlíně, ve Stuttgartě a v Bremách.

V úvodí Sprevy a Nisy Zhořelské přebývá dosud malý nářůdek lužických Srbů, jediný to zbytek velikého jindy národa Slovanů polabských. Němci nazývají je Věndy čili Vinidy, počet pak jejich činí sotva 170.000 duší. Nářečí užívají dvojího, dolno- a hornolužického. Území, jež zaujímají nynější Srbové lužičtí, jest dílem v Sasích (menší část, v kraji buděšfnském), dílem v Prusku (provincie braniborská, vládní okres frankfurtský, a provincie slezská, vládní okres lehnický), a rozkládá se — vůbec mluvě — mezi městy Lubňovem (Lübenau), Picní (Peitz), Mužakovem (Muschkau), Zlým Komorovem (Senftenberg), na jih za Buděšín k Lubiji (Löbau); větší města na území srbském jsou kromě těchto právě dotčených: Chotěbuz (Kottbus), Drjówk (Drebkau), Gródek (Spremberg), Vojerece (Hoyerswerda), Kulov (Wüchenau). Území zaujaté celkem Srby pokrývá 70 □ mil se 150.000 obyv. srbskými (vedle 120.000 Němců). Srbové od pradávna dělí se na dvě větve, na hornolužické (potomky někdejších Milčanův) a dolnolužické (potomky někdejších Lužičanův); obě větve dělí rovná čára tažená od Mužakova na západ, jižně od Gródka k Zlému Komorovu; hornolužičtí Srbové obývají as na 38 □ m., dolnolužičtí as na 32 □ m. Kromě těchto Srbův přebývá ještě asi 18.000 v několika osadách vně celku srbského, tak že číslo všech lužických Srbův možno páčiti na 170.000 (Boguslawski má 167.545), z nichž 100.000 jest hornolužických Srbův v 533 obcích a 70.000 dolnolužických Srbův v 221 obcích. Náboženstvím jsou téměř všichni Srbové evangelíci; pouze 12.000 hornolužických Srbův jest katolického vyznání. *)

Malý ostrůvek srbský uprostřed příboje Německva ovšem není po chuti snahám velkoněmeckým, a němečtí statistikové o překot předpovídají konečnou záhubu této letorosti slovanské. Nejdále po-

*) Viz článek A. V. Šembery o počtu Čechů v Č. Č. M. r. 1876, str. 400 a 404.

**) Hůrník v Nauč. Sl. VIII., 917.

kročil R. Andree, který upírá Srbům práva vůbec k další existenci. *) Avšak tvrzení německá na štěstí nemají podkladu. Srbové udržují se nejen jako Ladínové, neb Rhaetorománi, nýbrž oni vstupují již i do řady národů literaturu svou majících. Národ, který již vydává knihy o 5000 exemplářích, který má svůj ústav vědecký (Srbskou Matici v Buděšíně) a vydává i spisy vědecké, národ, který má vlastence rázu tak ušlechtilého, jako páni Hórnik a Smoleř — národ takový vědom jest sobě svého úkolu dějinného, národ takový nezanikne.

Příbuzní se Srby, avšak užívající nářečí polského, jsou Kašubové, kteří obývají západní část pruského vládního okresu gdaňského; jesti to poslední nepomíšený zbytek slovanských Pomoranů, kteří kdysi celou zemi obývali, nyní však z největší části jsou poněmčeni. Jádro slovanského obyvatelstva v říši Německé činí Polané, jichž jest do 2 1/2 mill.; obývají po větce v Poznaňsku, pak v jihovýchodní části Slezska po obou březích Odry. V Slezsku i v Poznaňsku činí však poněmčování veliké pokroky. K Polanům dlužno přičítati kmen mazovský, žijící v jihovýchodních částech východního Pruska.

Mazované jsou větve polská, jejíž kníže Kunrát r. 1228 povolal do své země rytíře německé, aby se uhájil vpádů pohanského obyvatelstva nynějšího Pruska. Oni mluví pokaženým nářečím velkopolským, a vzdělaní Polané opovrhují jazykem jejich. Živel německý rozmohl se patrně mezi Mazovany; největší počet Němců nalézá se přirozeně v severní části země. Němci obývají 18 malých měst mazovských a žijí i roztrouseně po všech. K jihu a zejména k jihovýchodu nabývají Mazované patrné převahy, tak že v malých všech mazovských pouze učitel a rychtář německy mluví. Mazované sami nemají ponětí o své národnosti. Není prý mezi nimi nikoho, kdož by byl hrd na mazovský původ svůj. Oni chtějí, aby byli pokládáni za Němce nebo za Prusy (?). Příbuzné Polany mají u velikém opovrzení, naproti tomu váží si Němců velice (?) Vzdělaných Mazovanů není. Každý vzdělaný muž v území jejich mluví a myslí německy i také činí se Němcem,

*) Pravít ve svém spise: Das Sprachgebiet der Lausitzer Wenden. (V Praze 1873, 8°, str. 3.) „Známo vůbec, že němčení lužických Srbů načetě pokračuje a že přibývá jeho víc a více zvláště v novějších dobách, aniž by užíváno bylo prostředků násilných. Téměř všichni Srbové dnešního dne mluví dvěma jazyky, vyjímajíc řídce starce, a jsou znalí jazyka německého; mládež přivyká sobě němčině víc a více, tak že již nyní lze s plnou jistotou předvídati zánik srbského kmene v Lužici, tak jako se bylo přihodilo v jiných krajinách severovýchodního Německa.“ Právě však důvody, jichž Andree uvádí, postrádají působivosti. Vzdělavatel, znaje poměry země, ze zkušenosti své, jest s to, aby doložil, že sice známost němčiny jest téměř obecná, avšak ne více, než jako mezi Čechy v krajinách pomezních. Ba spíše jest znalost němčiny zbraní, kterou Lužičan od sebe odvrací útočivých snah poněmčovacích.

Pozn. vz. i.řl.

necht si má jméno polské, necht pochází z mazovské rodiny a vyrostl ve zvycích mazovských. Této zálibě v německých způsobech sluší přičísti, že Mazované naskrze přidržují se učení římskokatolického. *)

Radu neněmeckých národů v říši Německé zakončují Litvané počtem 150.000 d., kteří žijí v nejzazším severovýchodním cípu říšském. Německá Litva jest krajina se svěžímí a usměvavými nivami, lučinami a zachovalými lesy. Avšak hor, střídavých údolí, bublavých potoků, rybnatých jezer, jedlí a temných lesů jehličnatých, čehož hojnost v Mazovsku se naskytuje, tato část Litvy nemá. Hlavní sídla Litvanů nalézají se v nynější době v severovýchodní části kraje labiavského, pak v kraji niederrunském, heydekruzkém, v okolí klajpedském, tylzském, ragnitském a pillkalském. Litvané jsou po výtce lidé silně urostlí a zvykli všemu namáhání. Již od prvního mládí otuženi jsou účinky povětrnosti; pleť jejich jest svěží, kvetoucí; síla tělesná dlouho se udržuje; statní starci o 70—80 letech nejsou žádnou zvláštností. Duševní nadání Litvanů jest značno; oni snadno chápají, avšak pozvolna se přátelí s dobrými novotami. V povaze jejich jest jakási jednostrannost, jejíž příčinu ovšem v tom hledati sluší, že jsou uzavřeni jazykem svým i způsoby životními a s ostatními národy říšskými přicházejí do řídkých styků. Tuhé přidržování se starých způsobů patrně vadí rozvoji jejich (?). Litvané jsou protestanté myslí velmi nábožné. Ani nejhorší povětrnost, ani nejdělsí cesta nejsou s to, aby je zdržely návštěvy bohoslužby. Duchovní požívají největší úcty; v neštěstí a utrpení svém těší se Litvané věrou v předurčení. Avšak nesmíme opominouti i rubu jejich povahy. Pravdy prý nehledí si příliš v životě veřejném, v obchodu a tržních stycích; také prý opilství u nich velice se rozšířilo. **) Při tom upadají stále a tím klesá se cesta Němectvu, které mezi nimi činí též pokroky jako mezi pruskými Slovy; velice zhoubný účinek pro národnost litevskou mělo dokonání železné dráhy až po hranice ruské. Jižně dráhy jest nyní veškerá krajina poněmčena; tu a tam ještě rozumí starší lidé krásné i zvučné řeči litevské, avšak děti jejich znají jen řídká slova-a věty a stydí se k tomu se přiznati.

Kmenové tito, o jichž seznání jsme se výše pokusili, žijí na ploše 5406·1053 □ miriametrův, avšak površí toto jest velmi nerovné mezi jednotlivými državami německými rozděleno. Německo ve svém nynějším rozsahu vzniklo v základě smluv mezi státy někdejšího

*) Globus, XV. svazek, str. 22—23.

**) Globus, XVI. svazek, str. 25—26.

severoněmeckého spolku a státy jihoněmeckými (ze dne 15., 23. a 25. listop. 1870, ratifikovaných 19. ledna 1871) a zákona o spojení Elsaska i Lotarinska s říší Německou ze dne 9. června 1871, když totiž obě tyto krajiny byly mírem frankfurtským (10 kv. 1871) ustoupeny Francií Německu. Odtud skládá se Německo z 22 monarchických, z 3 republikánsky zařízených držav a 1 země říšské, v níž císař vykonává státní svrchovanost. Touto zemí říšskou jest Elsasko i Lotarinsko, republikánské državy jsou města Hamburk, Lübeck (starosl. Bukovec) a Brémy; mezi 22 monarchiemi jsou 4 království, 6 velkovévodství, 5 vévodství a 7 knížectví, jichž jména a nejdůležitější poměry označeny budou tabulkou, níže přiloženou. Největší a nejdůležitější státy německé jsou ovšem čtyři království, Prusko, Bavorsko, Württemberk a Sasko, mezi nimi pak opět Prusko drží prvé místo i svou velikostí a počtem duší i tradicí historickou, jejímž cílem vždy bylo zařízení německé říše s pruskou převahou. Král pruský jakožto císař německý jest zároveň hlavou vši říše, kteráž jest podle své ústavy spolkovým státem s ústavním zřízením. Po vůli tedy činitelův ústavodárných jest říše německá mocnářstvím, hlavou její vlády jest mocnář, který však svrchovanost spolku nebo říši náležitou, nevykonává neomezeně, nýbrž praví ústava, že svrchovanost říšská přísluší „předsednictvu spolku, které náleží pruskému králi, jenž má příjme německého císaře“, tedy císaři, pak radě spolkové, složené z plnomocných zástupců jednotlivých držav a konečně národnímu zastupitelstvu, vyslému z přímých voleb, totiž říšské radě. Zákony říšské, k jichž platnosti třeba jest souhlasu většiny obou těchto shromáždění, nabývají závaznosti své úředním prohlášením se strany ústřední vlády říšské. Správa říše přísluší říšskému kancléři, císařem jmenovanému, který jest ústavně zodpověden; on předsedá v radě spolkové a vede veškerý věci říšské. Ústava říšská nedotýká se sice svrchovaných práv jednotlivých držav, v zájmu však celku přísluší vládě říšské působnost v mnohých věcech, které bývají obyčejně korunními právy jednotlivých států; tak přísluší říši diplomatické zastupování na venek, vojenství i námořnictví, finance, železné dráhy, poštovníctví a telegrafy. Ovšem jestiž přirozeno, že ohromná přemoc Pruska, které plochou i lidnatostí svou pětkrát převyšuje rozsah a obyvatelstvo druhého státu, Bavorska, ubírá malým a slabým státům víc a více samostatnosti, kteréž tudíž odkázány jsou fakticky jen k výkonu vnitřní správy, ač s podržením vnějších odznaků nezávislosti. Každá německá država má svou ústavu, s částí i své zákony, pokud ovšem s prospěchem všech občanů státních nepůsobí zákony říšské. Avšak

snahy centralisující, které ovládají státní zřízení německé a způsobují trvalé zmáhání se moci pruské, neobjevují se pouze v Německu, nýbrž jsou dějinnou nutností všech spojených států (?), čehož důkazu podávají Svobodné Státy severoamerické, ba i samo Švýcarsko.

Ovšem pak jest i sídlem ústřední vlády hlavní město Berlín. Metropole Německé říše není položena zeměpisně příznivě, jsouc daleko vzdálena přirozeného středu říšského. Město rozkládá se uprostřed jednotvárného, smutného okolí na obou březích řeky Sprevy a zanímá prostoru 0·22 □ myriametrů, na níž obývá okrouhlým počtem 1 million lidí. Podlé sčítání ze dne 1. pros. 1875 bylo v Berlíně



Nejstarší část král. zámku Berlínského.

964.755 duší, avšak podlé udání statistického úřadu městského bylo v posledním témdni lednovém r. 1877 1,000.309 obyvatelstva, a r. 1879 čítá se již 1,050.000. Jméno města jest původu slovanského. *) Bar, bara, brljina značí v jazycích slovanských vodu stojatou, kalnou, nebo líně tekoucí s bahnitým dnem. Takové vlastnosti asi měla Spreva v dobách těch a na tom místě, když Lutici braniborští založili rybářskou ves Berlín. Když přišli výbojní Němci do těchto končin, stalo

*) Viz o tom spis dra. J. Killische, vydaný v Berlíně 1872, 8° a spis dra. O. Beyersdorfa: Der Ortsname Berlin aus dem slavischen erklärt. V Bytomi 1873, 8°.

se z Brjljny Berlín, poněvadž Němcům vůbec jest obtížno, polouhlásku *r* klásti za jádro slabičné, tudíž vsouvají samohlásku. *) Ještě podnes má Spreva do sebe velmi málo půvabů. Uprostřed města jest v loži jejím ostrov, na němž rozkládá se městská čtvrť Starý Kolín (das alte Köln). Části města starší, které se prostírají kolem Sprevského ostrova, jsou obklíčeny bývalými přškopy pevnostními. Na ostrově sprevském nalézají se nejdůležitější budovy, jako královský hrad, velechrám, nové i staré museum, obrazárna atd.; na západ od „zámeckého mostu“ táhne se nejkrasší a nejživější třída Berlínská „unter den Linden“ k bráně braniborské, za níž jest „obora“. Ještě před



Museum Berlinské.

nedávnem nebylo lze Berlín počítati k městům krásným, patrné okrášlení událo se teprve za posledních desíti let. Z památností upoutají nejprve oko naše veřejné pomníky, jimiž Berlín zvláště jest bohat. Ač velkoměstský původ jeho jest poměrem novější, přece není lze nepoznati jakýsi historický ráz, nebo na prostranstvích a ulicích nalézají se tak dle historická gallerie pruských dějin posledních dvou století. Voltairovo slovo, že v městě tomto více shledáš bodáků než lidí, osvědčuje se podnes a pomníky tyto dosvědčují, že jsme v městě vojákův a uprostřed státu vojenského. Nebo pouze svým voj-

*) I v Čechách máme příklady podobné, jako Plzeň, Pilsen, Brno, Brünn.

skem a vůdci jeho stalo se Prusko tím, čím jest. Brutální moc a slepá výbojnost vítězila vždy v Prusku nad slavně stvrzenými úmluvami a svatými právy říší a národů, čehož nejlepším důkazem jsou Slezsko, Polsko a Lotarinsko. Tu skví se na bujném oři válečném veliký kurfürst a upomíná na doby, kdy bylo se Švédy ještě na německé půdě bojovati. Nedaleko odtud staneme uprostřed sedmileté války. Vysoko ční pověstný pomník Fridrichův se svými plasticky živými reliefsy, mimo pak něj stojí kol náměstí Vilémova sochy nejznamenitějších generálů jeho doby. R. 1813 přibýlo šest pomníků slavných reků na náměstí Belleallianském a na hoře Křížové. K těmto pomníkům z dřívějších dob právem přidán byl i pomník krále Fridricha Viléma III., jemuž bylo nejvíce utrpěti převraty doby Napoléonské. Tímto pomníkem a sady kolem něho rozprostřenými s dvěma vodotrysky nejvíce získalo širé prostranství mezi královským hradem a museemi. Dřevní název jeho „Lustgarten“ byl spíše ironií, poněvadž bylo pouze prachem pokrytou a vyprahlou písčinou. Avšak nyní vid jeho patrně se změnil. Jsouc na třech stranách monumentálně obklíčeno shlukem velikolepých budov hradních, velechrámův a museí s jich daleko viditelnými freskami, uprostřed pak vyplněno dotčeným pomníkem a rozsáhlými pažitnými plochami, otvírá se náměstí toto pouze na straně čtvrté do „třídy pod lipami“, jejíž pomníky již odtud lze viděti. Projděmež touto třídou až za bránu braniborskou, kdež na pravé straně upoutá oko naše vítězný sloup z r. 1870—1871, jehož dokonalost aesthetická ostře jest kritisována z mnohých stran. V pozadí nalézá se brána braniborská, korunována vítězoslavnou čtverospřeží svou. Za vítězným sloupem zdvihá se budova generálního štábu. Z předu viděti jest rovněž znamenitý závod Krollův a čtvrtou stranu zabírá obora. Beze vší pochyby bude v brzce okolí sloupu vítězného v sady proměněno, aby tím pravdivěji zasloužilo si přijméno náměstí královského; zajisté získá tím i vid pomníku. Též dva pomníky klidné duševní práce děkují novější době, ne snad oba za vznik svůj, nýbrž aspoň za své odhalení. Nebylo totiž v Berlíně pomníku Schillerova. Nyní však umístěn jest před divadlem na náměstí gensdarmů. Jméno náměstí tohoto jest ovšem prosaičtější než vid jeho, nebo dva stejně zbudované chrámy a řeckým slohem zbudované divadlo značně okrašlují toto prostranství. Pouze skupení budov těchto zdá se býti poněkud baroční a upomíná na Göttheova slova: „Prophete rechts, Prophete links, das Weltkind in der Mitte.“ Poprsí duševního héraa Hegla, který v Berlíně za delší čas působil, zdobí tichý lesík kastaniový za universitou. Nesmíme zapomenouti se též nad poprsím muže, který

působením svým snažil se spojití úkony vojenské s duševní plodivostí, otce tělocviku Jahna, jehož pomník na cvičišti na „Hasenheidě“ byl r. 1872 zřízen. Vedle pomníků zasluhují obdivu nové budovy, po předě nádherná císařská gallerie, která jest vystavěna podobou skvostného bazaru a vede na přič z třídy pod lipami k souběžné „Behrenstrasze“. Jiná města mají ovšem již déle budovy podobné, které zvláště večer, za osvětlení plynového, krásného pohledu poskytují. Nyní již lze i Berlín k městům těmto přirovnávati, ač krasochutí svou nedostižná Paříž více podati může. Zvláště podivuhodný pokrok ohledem kvalitativním a kvantitativním proukazuje Berlín ve své jihozápadní části za oborou. Činí část tato „plíce města“ a v době nejkratší bude na těchto místech Charlottenburg s městem spojen. Ulice části této, jako Lennéova, Viktoriina, Lützowova, Magdeburská a Schöneberská třída, jsou sice nové, avšak i neobyčejně krásny a velkoměstsky zařízeny. Bohatým obyvatelům jejich lze požití luxu, ve velkých městech obyčejně nedostižného, míním totiž zahrádek před i za domy jejich anebo aspoň průdušných verand s krásnými úponkovitými rostlinami. Všechny tyto domy, villám podobné, zbudovány jsou ideálním jakýmsi slohem, s hojnými sloupy a řezbami, což aestheticky prospěšně působí, ač popříti lze není, že ozdoby tyto jsou vesměs přidělaný, nikoli pak massivné. Blízkost, jež má při poutech velkoměstských velikou důležitost, omluví poněkud smělý skok, jež učiníme ze „čtvrti tajných radů“ a z třídy kapitalistů do zahrady zoologické, která konečně poskytuje skutkem, čeho jméno „obory“ výše pouze napovídá. Způsob, jímž zvířata rozsídlena jsou v nejzazší jihozápadní části zahradní, zasluhuje zvláštního povšimnutí jakožto výborný naučný prostředek starým i mladým. Nebo i tato zahrada byla v posledních letech patrně lépe upravena a zařízena, v čemž dříve předstížen byl Berlín městy menšími, jako Frankfurtem, Rejn-Kolínem, Hamburkem, Drážďany atd. Se zoologickou zahradou blíže spřízněno, avšak jako větší vzácnost ještě více poutavější a snad nejpikantnější ze všech novot Berlínských jest bez odporu krásné akvarium, zařízené r. 1869 a ve svém způsobu jediné, ač příčinou své nitrozemské polohy zápasí s většími obtížemi než soudruh jeho Hamburský.

Nové budovy a okrášlení, jichž jsme výše byli dotkli, postupují v Berlíně s neobyčejně rychlým vzrůstem lidnatosti; obnášeli přírůstek lidnatosti za dobu mezi sčítáními z r. 1871 a 1875 značný poměr 17 $\frac{1}{2}$ %. Časem, není-li látky jiné, zapřídá se žurnalistický spor mezi tiskem Berlínským a Vídeňským, jehož předmětem jest počet obyvatelstva. Spor tento veden bývá někdy s velikou urputností, jakoby

vsutku velkoměsto bylo závidění hodným prospěchem. Avšak výsledek zevrubnějšího pozorování nás poučí, že velikost může být prospěšna jen městu, které má v sobě veškery vyšší ústavy školské a veškery prostředky ku povzbuzení ušlechtilé pospolitosti (divadla, koncerty, vědecké přednášky a p.) i které poskytuje bezodkladného dosažení všech potřebných i luxurních věcí; přibývání pak obyvatelstva nad půl millionu spojeno jest s nezbytnými škodnými účinky i zdravotními i společenskými. Dostatečně dovozuje „das städtische Jahrbuch für Volkswirtschaft und Statistik“ vydaný statistickým úřadem obce berlínské r. 1874, že dalším přibýváním obyvatelstva nezíská Berlín ani duševně ani hospodářsky; jakož i odkrývá s bezohlednou, avšak záslušnou upřímností nynější vředy společenské. Jest pravda, že velkoměsta uhostí v sobě tři věci ne právě láskyhodné ani kýžené: nejprve surovost obecného lidu, který v městech jest mnohem surovější nežli v nejdlejších horských vseh a samotách nejprostší venkovan, druhé hrubou smyslností, příležitostí a náklonností k obžerství, zkázu těla i ducha, konečně duchovní povrchnost, vládu žvastalův a lichého lesku. Zkušenosti tyto byly dosud pozorovány v každém Babyloně. Nepříznivé poměry, shora líčené, mají v Berlíně příčinu svou ve chvatném vzrůstu lidnatosti. Kdežto r. 1858 novorozenci činili více třetiny ročního přírůstku (16.588 ze 42.698), jest r. 1871 novorozenců sotva šestý díl úhrnného přírůstku (28.805 ze 162.401). R. 1858 bylo 26.110 přistěhovalých, 1871 však 132.871. Počet porodů se ani nezdvojnásobil (1858: 16.588, 1871: 28.805), počet úmrtí však se ztrojnásobil (1858: 12.726, 1871: 31.816). Tomuto vzrůstu ovšem stavební činnost, aby vyhověla, nebyla s to; se stoupáním cen nájemných počala se i obydlí pohoršovati. V letech 1868—1872 přibýlo domů ročně o 0·97%, obydlí o 2·43%, obyvatelstva pak o 4·55%. Nájemného přibýlo v Berlíně od r. 1860—1870 ročně o 9·3%. Přílišné zastavení půdy, tím způsobené, může mítí tím škodlivější následky zdravotní, ježto podle plánu městského nebyl obrácen prostor někdejších hradeb a příkopů v neprodajné sady a procházky, jako se dalo v jiných městech, a nyní nebezpečnoství hrozí, že veškery zahrady uvnitř města položené, tyto „plíce města“, znenáhla budou zastaveny. Tento stavební plán, který řadí čtvrt na čtvrt, aniž by byl mezi nimi dělivého prostranství ponechal, má neblahé účinky společenské, ježto nyní, za volného stěhování se, rozšířily se po celém světě „katilínarské“ existence, kterým jest Berlín Eldorádem, jehož návštěvu odměňuje i nejdelší a nejnamáhavější pouť. Proti svým velkoměstským soudruhům bohatší jest Berlín o jednu zvlášť-

nost, že totiž nejpověstnější havěť, vývrhel lidstva každého zločinu schopný, káránci propuštění i ti, kteří pro káznici uzráli, neshromažďují se v nejodlehlejších částech městských, nýbrž obrali si dějiště činů svých uprostřed města, v ulicích, které se táhnou mezi ministerstvy a paláci císaře a rodiny jeho, mezi náměstím hradním a třídou Vilémovou. Luza Berlínská, která znepokojuje nejživější části města, předčí sprostotou a surovostí svou luzu všech velkoměst. Proti pustým soudruhům, které lze viděti každého večera ve Fridrichově třídě hlavního i sídelního města Berlína, jsou Pařížští a Londýnští ničemové beránky.* Nesmíme však zapomenouti, že vedle těchto stinných stránek, které ostatně objevují se v každém velkoměstě, jeví život Berlínský i mnohé krásné stránky. Jest to nejprve touha po vědění, ve všech kruzích rozšířená, literární a vědecký život sídelního města, vážné zásady obyvatelstvem vládnoucí a v nejnovějších dobách i patrná snaha, aby Berlín i v oboru hudební činnosti závodil se zpěvumilovnou metropolí Dunajskou.

Berlín předčí ovšem rozsahem i počtem obyvatelstva veškera města říšská; avšak vedle toho má Německo více krásných, velikých i lidnatých měst. Ježto úplnost dle pojmu zeměpisných příručných knih a učebnic není úkolem naším, nýbrž byli jsme si úkol vytkli, podati laskavému čtenáři v obecných rysích a s ohledem na věci nejdůležitější pravý obraz života jednotlivých národů, nemůžeme ovšem líčiti podrobně veškera důležitější města německá. Pouze tolik připomenouti sluší, že se města tato svým rázem a videním více od sebe liší než kdekolivěk jinde v Evropě, tak že by vlastně se slušelo učiniti popis jejich dle jistých skupin. V obchodě vynikají: Hamburk nad Labem, kdež již širproudny veletok má lože mli široké, po Londýně, Liverpoole a Amsterodámě prvý přístav evropský, po Berlíně pak největší a nejlidnatější město německé, mající 264.675 obyv. *) Město skládá se z dvou částí, města starého a nového, a z předměstí svatojirského a svatopavelského. Po ohni r. 1842 jest město nádherně znova vystavěno, ač částky ohněm uchráněné nepozbyly starého rázu. Z četných nových budov sluší jmenovati chrám sv. Mikuláše s nejvyšší věží v Evropě (142-2 m.), bursu, banku a nádhernou knihovnu městskou. Z novějších podniků přísluší přednost rozhodně velikolepému vodovodu. Obchod jest znamenitý. Roku 1876 vplulo do přístavů Hamburského 5433 lodí s nákladem o 2,227.682 tun, po Labi pak přišlo 4643 lodic s 6 mill. centů ná-

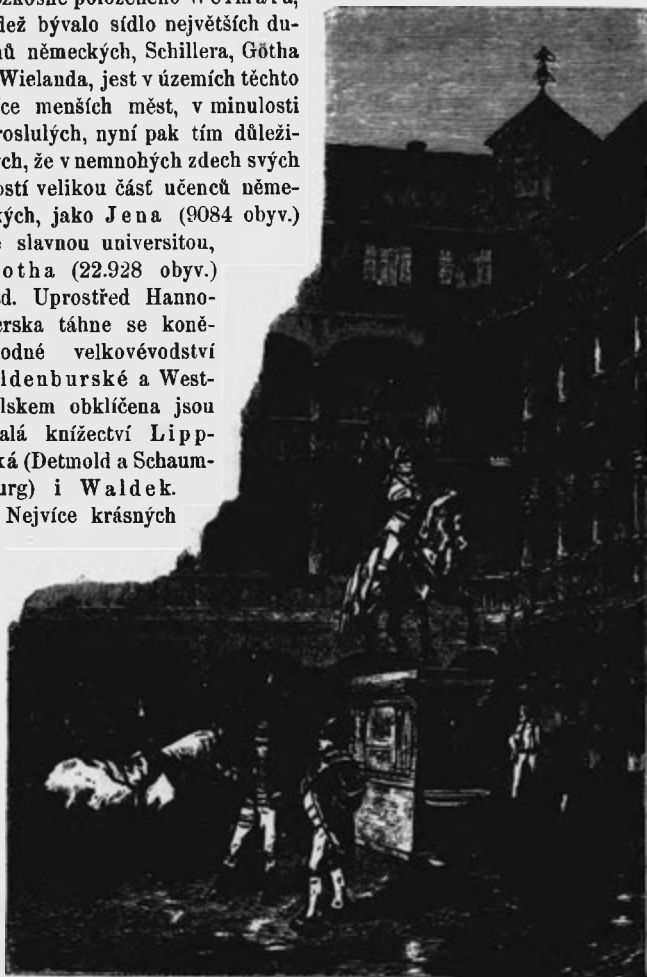
*) Číslo ta udána jsou vesměs dle sčítání lidu z r. 1875.

kladu. Závody, jichž účelem jest povznesení obchodu, jsou tak dle nesčetny: jen 21 ústavů pro pojišťování na moři má pojištění za 1240 mill. mark. — Druhý německý přístav jsou Bremy, přední sklad zámořského tabáku se 102.532 obyv. a se znamenitým průmyslem (r. 1872 vyvezlo se jen 6,321.000 doutníků), spolu hlavní přístav středoevropských vystěhovalců. Z památností městských dlužno uvést radnici s pověstným radním sklepem. Nad Mohanem rozkládá se Frankfurt (103.136 obyv.), někdy korunovační město císařů, později sídlo spolkové vlády (1815—1866), nyní střed středoevropského obchodu, zvláště peněžního, s dvěma znamenitými trhy. Radnice Römer zvaná s originálem zlaté bully Karla IV. a chrám sv. Pavla, kdež zasedal r. 1848—49 prvý německý parlament, jsou nej památnější budovy městské. Metropolí obchodu knihkupeckého jest Lipsko (Leipzig) v Sasku se 127.387 obyv., kdež zásobí 89 knihtiskáren, 7 tiskáren hudebních a 65 kamenotiskáren svět plody všech oborů lidského vědění. Obchod zvláště rozvíjí se o třech veletrzích, zejména o trhu velikonočním. Z humanních ústavů vyniká slavná universita, jakožto přední filologická škola v Evropě. V okolí zdejšího svedeno bylo mnoho bitev, zvláště veliká bitva národů ze dne 16—19 října 1813. Hlavním městem slezským jest od dávna Vratislav (Breslau, polsky Wrocław) s 239.050 obyv., která za pruské vlády úplně pozbyla starožitného rázu svého. Podivně dojmá Čecha, jdoucích ulicemi Vratislavskými, když místo staroslezských názvův ulic a památek vidí na všech stranách modly pruského militarismu. Pomníky lupiče korun Fridricha II., pak pruských generálů Blüchera a Tauenziena „zdobí“ nejpěknější náměstí, která po nich i byla překřtěna. Zato stala se Vratislav za pruské vlády veletrhem na vlnu, již ročně se prodá do 50.000 centů. Prvým přístavem baltským jest nyní Štétín na počátku lánův Oderských (80.972 obyv.), důležitý zvláště pro obchod s Ruskem. Tržbou svou předstihla metropole pomořská i starší své soupeře jako Královec (Königsberg 122.636 obyv.), založený Přemyslem Otakarem II., jenž obdržel po Immanuelu Kantovi název „die Stadt der reinen Vernunft“, a Gdánsko (Danzig 97.931 obyv.). Gdánsko bývalo před důležitým městem hanseatským a prvým tržištěm polským, a z doby té dosud podrželo architektonický ráz svůj, který je činí nejzajímavějším městem baltského pomorí. Gdánsko a Královec jsou bez odporu přední města severovýchodních částí říšských, kdež ještě zasluhují zmínky v Prusku Klajpeda čili Memel, důležitý přístav Elbląg (něm. Elbing 33.510 obyv.) a Toruň (něm. Thorn), v Pomořsku Stralsund, v polském Poznaňsku Poznaň

(něm. Posen 60.998 obyv.), důležité sídlo vzdělanosti polské, a Bydgość (něm. Bromberg 31.308 obyv.), v Braniborsku nádherné sídlo císařské Postupím (něm. Potsdam 45.003) na ostrově Havolském a Oderský Frankfurt (47.180 obyv.). Ve Slezsku vyniká přední město hornoluzické Zhořelec (Görlitz 45.310 obyv.), Lehnice (Liegnitz 31.442 obyv.) a Veliký Hlohov. Předním městem pruského Saska jest nezdolná ohrada říše Magdeburk s památným velechrámem a velikým obchodem (87.925 obyv.); mimo Magdeburk vynikají města Wittenberk, nahodilá kolébka reformací lutherské, universitní město Dobrosol (Halle 60.503 obyv.) a Erfurt (48.030), svým květinářstvím proslulý. Úpravný Hannover (s předměstím Lindy 127.400 obyv.) jest hlavním městem někdejšího království a již nyní pruské provincie hannoverské, v které ještě vynikají Mus milovné Göttingy a Osnabrück (29.850 obyv.), kdež byl zavřen mír westfálský. Předním městem holštejnským jest Altona (84.097 obyv.), někdy chudá ves před branami Hamburskými, nyní tržiště důležité, závodící se samým Hamburkem; na pomorí baltském zmáhá se universitní město Kiel (37.246 obyv.). Hlavním městem novožitné provincie hessonassavské jest Kassel (53.043 obyv.) v krajině nad míru půvabné, někdy rozkošné sídlo lantkrabí a kurfürstů hessen-ských; v téže provincii jest nádherné lázeňské a letní sídlo Wiesbaden (43.674 obyv.). Střed průmyslného Westfálska jest starožitné biskupů sídlo Münster (35.705 obyv.) s katolickou akademií, avšak lesk jeho předstižen jest městy dříve nepatrnými, která nyní neobyčejně vzrostla a zbohatla následkem objevení bohatých kamenouhelných bání a rozsáhlého průmyslu. Jsou to Dortmund (57.742 obyv.) a Bielefeld (26.567 obyv.), sídla neobyčejně rozvětveného průmyslu, zvláště kovového. Uvedené tuto provincie pruské obkličují množství menších držav německých, jichž samostatnost nyní nabývá povahy poněkud pochybné. Při moři baltském položena jsou obě velkovévodství Meklenburská, Svěřínské a Střelické, v nichž přední místa jsou Roztoky (34.172 obyv.) spověstnou universitou a sídlo staršího velkovévodství Svěřín (Schwerin 27.643 obyv.), i území hanseatského města Lubeka (Lübeck), někdy hrdé stolice Baltu, nyní čítající sotva 44.799 obyv., ač podnes kupčení její jest značno. Uprostřed téměř Hannoverska rozkládá se velfská država brunšvická, jejíž hlavní město Brunšvik (Braunschweig 65.938 obyv.) jest z prvních nitrozemských tržišť v Německu. Nejvíce drobných držav nalézá se v hornatině durinské; jsou to vévodství saská (velkovévodství Výmarské, pak vévodství Meiningské, Kobur-

ské a Altenburské), knížectví Anhalt, Reusská (staršího a mladšího rodu) a Schwarcburská (Rudolstadt a Sondershausen). Vedle rozkošně položeného Weimara, kdež bývalo sídlo největších duchů německých, Schillera, Götha a Wielanda, jest v územích těchto více menších měst, v minulosti proslulých, nyní pak tím důležitých, že v nemnohých zdech svých hostí velikou část učenců německých, jako Jena (9084 obyv.) se slavnou universitou, Gotha (22.928 obyv.) atd. Uprostřed Hannovera táhne se koněplodné velkovévodství Oldenburské a Westfálskem obklíčena jsou malá knížectví Lippská (Detmold a Schaumburg) i Waldek.

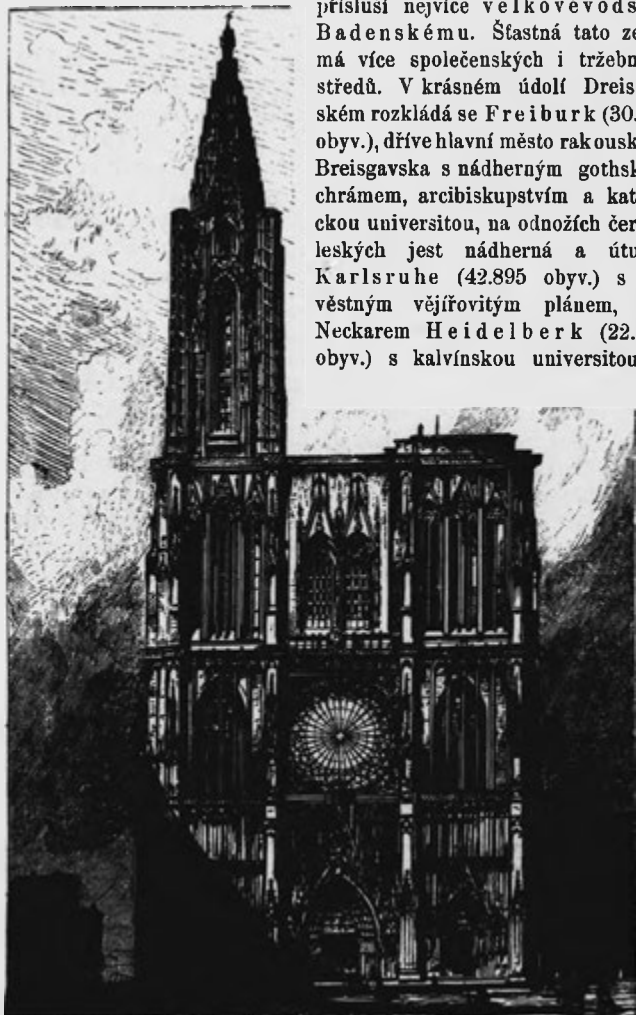
Nejvíce krásných



Vnitřek starého zámku Stuttgartského.

měst stkví se v poříčí a na březích Rýna, jehož horní tok v Německu

přísluší nejvíce velkovévodství Badenskému. Šťastná tato země má více společenských i tržebných středů. V krásném údolí Dreisamském rozkládá se Freiburg (30.595 obyv.), dříve hlavní město rakouského Breisgavska s nádherným gothským chrámem, arcibiskupstvím a katolickou universitou, na odnožích černo-leských jest nádherná a útulná Karlsruhe (42.895 obyv.) s pověstným vějířovitým plánem, nad Neckarem Heidelberg (22.334 obyv.) s kalvínskou universitou a



Hlavní chrám štraszburcký.

památnými troskami velikolepého někdy hradu kurfürstů Rýnských a nad souvodní Neckara s Rýnem krásný i živý Mannheim (46.453 obyv.). Velkovévodství Hessenské jest jediná nyní država mocného jindy rodu, jejím pak předním městem jest Mohuč na ústí Mohana do Rýna, někdy sídlo prvního kurfürsta arcibiskupa, nyní velká pevnost se 56.421 obyv. a slavným románským velechrámem. Sídlem velkovévody jest Darmstadt (36.993 obyv.). Střední tok Rýna náleží nejvíce pruskému Porýnsku (Rheinpreussen), provincii to, která byla učiněna z nejrůznějších celků historických. Jádrem jejím jsou území bývalých arcibiskupství a kurfürstství Rejnkolínského a Trevírského. Hlavním městem této provincie jest Koblenz (29.282 obyv.), tvrdá pevnost nad ústím Moselly do Rýna v přerozkošné poloze; než jiná města této provincie zastihují Koblenz velikostí a významem svým. Tuť nejprve universitní sídlo Bonn (28.075 obyv.), pak Rejn-Kolín (Köln), „německý Řím“ (135.371 obyv.) a přední emporium porýnského obchodu, jehož velechrám po svém dokončení bude prvním pomníkem gothského umění, pak umění milovný Düsseldorf (80.695 obyv.), průmyslný Duisburk (37.380 obyv.); v nejbližším okolí Rýna jest průmyslné dvojměstí Elberfeld (80.589 obyv.) a Barmen (86.504 obyv.), pak Essen (54.790 obyv.) s pověstnou Kruppovou děloličnou a Krefeld (62.905 obyv.). Nad Mosellou leží Trevír (Trier 22.027 obyv.) a při hranicích belgických Cáchy (Aachen 79.606 obyv.), někdy sídlo Karla Velikého. Největší državou jihoněmeckou jest království Bavorské, rozestřené po Dunaji, Mohanu i vinorodných březích Rýnských. Hlavním a sídelním městem jest Mnichov (München 193.024 obyv.) v jednotvárné poloze na řece Isáři, avšak munificencí zemřelého krále Ludvíka I. přeměněné v německé Athény. Kdežto pruská města holdují nejvíce hrubému militarismu a modlám jeho posvěcují prostranství a pomníky své, ctí Mnichov hrdiny duševní, Schillera, Götha, Glucka, Gärtnera atd. Sbírky a gallerie mnichovské nemají sobě rovného, zvláště pokud se týče památek hellénských, uložených v glyptothecce a staré i nové pinakothecce. Z vědeckých ústavů vyniká knihovna s 950.000 sv. a 25.000 rukopisy, uloženými v 77 velikých síních. Střed bavorského obchodu jest Augsburg nad Lechem (57.213 obyv.), kdež odbývány bývaly hojné sněmy říšské, pak Řezno (Regensburg 31.504) nad Dunajem. Svým starožitným, uměle udržovaným rázem pověstný jest Norimberk (Nürnberg 91.018 obyv.), vlast hojných vynálezů, nad Mohanem jsou města Bamberg (26.951 obyv.) a Würzburg (44.975 obyv.). Hlavním

městem Württemberského království jest pahorky obklíčený Stuttgart nad Neckarem (107.273 obyv.), k němuž se druží průmyslný Ulm (36.222 obyv.). S Mnichovem závodí hlavní město království Saského, půvabné Drážďany (Dresden 197.295 obyv.). Sídlo průmyslu saského jest Kamenice (Chemnitz 78.209 obyv.), důležitá pak jsou i města Cvikov (Zwickau 31.461 obyv.) a Žitava (Zittau 20.417 obyv.) v horní Lužici. V Elsasku jest přední město Straszburg (94.306 obyv.) se slavným svým „münstrem“, pak vynikají průmyslná města Kolmar (23.990 obyv.) a Mülhausen (58.463 obyv.). Mety (Metz 45.856 obyv.) jsou předním městem lotarinským.



Drážďany.

Prvým zdrojem výživy lidu německého jest zemědělství, ač jest půda s malými výjimkami některých stupňovin a všech říčních údolí méně úrodná. Přes to vše pokročilo velice zemědělství, k jehož podpoře zařízení jsou ve všech německých državách školy rolnické a cvičná hospodářství, tak že ohledem tímto Německo lze přirovnávat se všemi zeměmi západoevropskými. Pěstují se různé druhy ovoce, zvláště pšenice, pak zemáky, které bohužel jsou přední výživou obyvatelstva, luštěiny, zeleniny a rostliny píce, výborné ovoce i víno. Vína německá, zvláště mok révy porýnské, mají pověst světovou, ač jim není lze soutřžiti s víny francouzskými. Proti jiným státům evropským má Německo lesů s dostatek: pouze Švédsko, Rusko, Norsko a Rakousko předstihují Německo počtem lesů svých; má

Německo 25·5% lesů a 8·4% státních hvozdů. Nejdůležitější částkou národního hospodářství jest chov dobytka, jenž se provozuje s nejlepším výsledkem; chov koní a ovcí rozšířen jest zvláště v severoněmeckých státech a ve Württembersku. Veškerý německý země, málokteré vyjímajíc, provozují horlivě hornictví, které poskytuje vzácných minerálů, zvláště stříbra, mědi a zinku, olova, něco rtuti, nade vše pak výtečného železa, soli a kamenného uhlí. Železa dobývá se nejvíce ve Slezsku, v Porýnsku, v Durinsku, v Sasku a v Nassavsku, v Černém lese, v Juře, v bavorské horní Falci a v Horních Francích. Výrobou kamenného uhlí jest Německo potud druhým státem světovým, před ním jest Anglie, za ním severoamerické Spojené státy, kteréž asi v brzce je předstihnou. Na evropské pevnině těží Německo nejvíce uhlí. Nejznamenitější okres kamenouhelný jest okres westfálský, také, ač chybně, Ruhrskou pánví zvaný, po něm přijde okres slezský. Vedle toho vyskytují se i rozlehlá ložiska hnědouhelná, v severozápadních pak částech a v Bavorsku rozsáhlá rašelinistě, která však, kdekolivěk se u větším množství objevují, mají následkem podivné rozvolnění se obyvatelstva a značný úbytek blahobytu národního, což trvati bude, pokud rašelinistě vysušením nebudou proměněna v ornou půdu. Co se bohatství solného týče, nemůže žádná země evropská s Německem závoditi, zvláště co poznána jsou ohromná ložiska u Staszfurta v pruském Sasku a v braniborském Spereemberce. Též hojná vrídla minerálná jsou důležitým činitelem v národním hospodářství.

Výroba německá jest sice značná a vyváží se do ciziny veliké množství výrobků některých odvětví průmyslových, avšak obchodní bilance posledních let dovodily, že Německo sotva dvě třetiny potřeb svých samo obstará; celá třetina musí býti dovážena z ciziny. Nejprřednější průmyslové výrobky německé říše jsou: výroba vlny v krajinách Rýnských, ve Slezsku, v království Saském a ve Württembersku; průmysl lnářský v Lužicích, Slezsku, Westfálsku a ve Warmii (Ermland v záp. Prusku); výroba železa, jíž Prusko mnohem vyniká nad jinými státy německými a která má sídlo své ve Westfálsku; Kruppovy dílny na ocel v Essenu jsou nejznamenitější závod na světě. Též výroba dřeva zdárně pokračuje, zvláště v jižních Němcích; naproti tomu sklářství nemůže závoditi ani s českým ani s francouzským. Výstava ve Filadelfii r. 1876 uspořádaná znova osvědčila domnění, které již r. 1873 na výstavě Vídeňské převládalo, že totiž průmysl německý nemůže soutřžiti s průmyslem jiných národů. „Neboť nesmíme tajiti sobě, nýbrž musí býti výslovně řečeno, že na



SILNICE V NORIMBERCE.

výstavě Filadelfské Německo utrhlo citelnou porážku. Větší část vystavených předmětů daleko nerovná se podobným předmětům z dílen jiných národů, v málokterých jen věcech jsme jim rovni a jen ve velmi řídkých případech nad nimi vynikáme.*) Americký úsudek o zboží německém, „laciné a špatné“, jest ovšem příkrý a tvrdý, avšak není mu lze upřítí oprávněnosti po jistou míru. Vedlé nedostatku solidnosti jeví se i nedostatek vkusu, čímž asi vinen jest i špatný stav umělecké výroby v Němcích. Jak r. 1876 dovodila umělecko-průmyslová výstava v Mnichově, kvete výroba tato pouze v Bavorsku, kdež přijímá podnětů ze sousedního Rakouska; vkusu a uměleckého smyslu ubývá, čím více se blížíme k severu.

Mnohem utěšenějšího úsudku učiniti lze o obchodu německém. Nejen že jest tento uvnitř říše podporován výtečně zařízenou a stále se doplňující sítí železničnou, nýbrž podporuje jej i obchodní loďstvo, které již nyní počtem tun převyšuje veškerá loďstva světová, vyjímajíc ovšem Anglii a Severní Ameriku. Úkaz tento tím více jest podivuhodný, ježto ani příroda ani poloha Německu nijak příznivy nejsou. Chorobná pak náklonnost Němce k vystěhování se do cizích zemí, kdež sobě a potomkům svým zařizuje nový krb, při tom však snáze než kdo jiný národnost svoji ztrácí a jiným živlům ethnickým se přizpůsobuje; náklonnost tato má za následek aspoň trochu prospěšný, že i německé domy obchodní jsou po celém světě roztrouseny, ba, že i často v krajinách nejodlehlejších obchod buď výhradně spočívá v rukou německých, buď že aspoň Němci v něm vynikající mají účastenství a zásobují vlast svou výrobky všech zeměpásů.

K ochraně velikého obchodu svého vnějšího má Německo válečné loďstvo, dosud malé sice, avšak ustavičně se rozmnožující, které čítá 55 lodí válečných, mezi nimiž 11 lodí obrněných se 380 děly. Jedna z lodí těchto, „Císař Vilém“, byla za nějaký čas i největší obrněnou lodí na světě, v novější však době předstihla ji loď „Duilio“ královského loďstva italského. Avšak mnohem imposantnější než na moři jest kontinentální branná moc říše Německé a lze upřímně říci, aniž bychom tím chtěli stavu vojsk jiných říší zlehčovati, že dnes má Německo nejlepší armádu v Evropě.

Moc její nespočívá ani tak na číselných poměrech, které dovolují říši Německé, aby do boje vypravila 1,315.000 vojáků, nýbrž na výtečné a do nejmenších podrobností promyšlené organizaci, na dokonalém vycvičení, na vojenském duchu, který zaňal vešker národ

*) F. Reuleaux: Briefe aus Philadelphia. V Brunnšviku 1877, 8°, str. 3—4.

německý, zvláště však na přísné kázni, která činí ohromné toto vojsko povolným nástrojem v ruce vojevůdcově. Spojení veškerých předností těchto bylo původcem, že zřízení vojska německého stalo se vzorem ve většině státův evropských.

Neméně přispěla k značným úspěchům minulých let i značná výše vzdělanosti, již byl dospěl národ německý. Jako armáda tak i školství německé požívá obecného uznání; německé university, jichž se čítá 21 (v Královci, Greifswaldě, Berlíně, Vratislavi, Dobrosoli, Lipště, Jeně, Roztokách, Kielu, Göttingách, Marburce, Giesse-nách, Bonně, Heidelberce, Freiburce breisgavském, v Strasburce, v Mni-chově, ve Würzburce, v Erlangách, v Tübingách a pak neúplná ve westfálském Münsteru), jsou jediné svého způsobu a jenom university rakouské a švýcarské mohou s nimi býti přirovnány. Úhrn vyšších ústavů vyučovacích pro mládež mužského pohlaví činil s počátku r. 1876 téměř 1000 (971) s 1800 učiteli a téměř 17.000 studujícími. Školství obecné jest na vysokém stupni, ač výsledky svými v dobách novějších patrně pokulhává. Škol obecných jest téměř 60.000 asi s 6.000.000 žáků, kteréž vyučuje asi 80.000 učitelův a učitelek. Po-čítá se, že na jednoho učitele přijde 75 žákův a na 1000 obyvatelů 150 dítek, které zákonem jsou povinny k návštěvě školní. Sluší po-dotknouti, že zvláště pruský stát ode dávna o rozvoj školství velice pečoval a vskutku dnes bychom sotva našli v Prusku vsi, školy své nemající. V novějších však dobách ozývají se závažných kritiku hlasy, které činí německému školství výtky mnohé ne neprávem, tvrdíce, že přepínají se příliš duševní síly dítek, že hledí se více k učenosti než ku vzdělání pravému a že se duchu na úkor těla nemístná dává přednost.

Méně utěšený jest povšechný obraz Německa v příčině nábo-ženské. Hlavní ráz povahy německé jest ryze náboženský, mysticismu oddaný, a způsobil i různost víry, která připravila Německou říši nynější o výhodu konfessionální jednoty. Bohužel rozděleno jest obyvatelstvo německé v protestanty, kteří sice činí většinu, a v kato-liky, kterých počet však dosti hojný jest, aby byl na úkor nábožen-ské jednotě. Sever jest převahou protestantským, v jihu činí katolici většinu, avšak ne v témž poměru, jako na severu protestanté; čítáť se na severu 70-93 % protestantův a na jihu 37-35 %, več zahrnuti jsou luteráné, reformovaní i uniáti. Tak řečené starokatolictví, které pouze vyskytuje se v národě německém a tudíž jen z té pří-činy zasluhuje zmínky jakési, jest samo sebou příliš nepatrná a ne-může nijak měniti náboženskou fysiognomii říše. Mnohem patrněji

vystupují na odiv Židé, při nichž jeví se větší příbytek než u kteréhokoli jiného živlu národního; nyní převládá mezi nimi snaha opustiti venkov a uchýliti se do velikých měst. Pokud týče se rozšíření Židů, drží Německo mezi evropskými státy teprve šesté místo, z jednotlivých pak zemí vykazuje největší poměrné číslo Elsassko a Lotarinsko; jinak objevují se Židé nejvíce v částech severovýchodních uprostřed sídel slovanských, což shoduje se s pravdou, že v Evropě Židé nejvíce osídleni jsou mezi Slovany. V dobách však nejnovějších nabývá v Německu velikého rozšíření hnutí antisemské, proti Židům směřující.

Švýcarsko.

Mezi všemi státy evropskými jediné jest Švýcarsko, za neutrálné prohlášené, kdež skutkem proveden jest pojem federativné republiky; skládá se ono ze spolku 25 malých i samostatných států, zvaných kantonů, které po větce mají jméno svého hlavního města a jichž každý spravuje se podle své, svým poměrům příhodné ústavy. V těchto kantonálních ústavách děje se přechod od nejuplnějši demokracie až k nejryzejšímu zřízení repraesentativnému, a sluší podotknouti, že z hola demokratickou vládu mají jen některé z menších kantonů, ježto vskutku zřízení podobné lze provésti jen při menším počtu obyvatelstva. Obecné úkony „spříseženstva“ (die Eidgenossenschaft), jakž nazývána bývá úředně foederativní republika švýcarská, vykonávají nejprve oba sbory zákonodárné, totiž národní a stavovská rada (National- und Ständerath) shromáždění spolkového, a úřad výkonný, rada spolková, vedlé níž zařízeny jsou ještě spolková kancelář a spolkový soud. Sídlo spolkové vlády jest v Berně. Vojsko, zařízené podle systému miličního, skládá se z mužstva polního (Auszugstruppen 84.000 mužů), ze zálohy (51.000 mužů) a ze zemské obrany (66.000 mužů), činí vše 201.000 mužů.

Švýcarskem končíme skupinu germánských států evropských, totiž těch, v nichž převahou jest živel germánský. Úkaz, který se jeví v románských státech, že mají vesměs sourodé obyvatelstvo, opakuje se velmi zřídka ve státech germánských. Dánsko a Nizozemí jsou jedinými zástupci pravého Germánstva. Ve Velké Británii žijí početní Keltové, v Skandinavii Laponci, v Belgii Wallonové, Německá pak říše drží v sobě vedlé jiných mnohé živly slovanské, Srby, Poláky, Kašuhy, Mazovany a Litvany. Švýcarsko neuchyluje se nijak od tohoto pravidla; stýkají se v něm tři národnosti, německá, fran-

couzská a vlaská, které obývají 424 □ myriametrů švýcarského povrchu. Nejméně ze všech jest Vlachů, kteří činí pouze sedmý díl vší lidnatosti, 2,700.000 čítající. Dle náboženství jsou tři pětiny Švýcarů náboženství reformovaného a dvě pětiny vyznání katolického. Němci švýcarští jsou částí kmene alemanského a mluví též nesnadno srozumitelným nářečím alemanským („Schwyzer Dytsch“); oni obývají ve veškerém Porýní až po nejzápadnější cíp kol Neufchâtelského jezera, též ve vyšním údolí Rhônském až po město Sion (Sitten). Zbytek údolí Rhônského a západní svahy Jurské jsou francouzské; v území francouzském položeny jsou kantony Wallis (Le Valais, č. -lé), Waadt (Pays de Vaud, č. Péri d'Vo), Ženevský a Neufchâtelský (č. Nefsátelský). Jihovýchodní části konečně, totiž



Mürren a Jungfrau.

velebná hornatina kantona Tessínského a nejjižnější údolí Grisonská (les Grisons, Graubündten, i Grigioni, č. Gryžoni), náleží jazyku vlaskému. Ve výslunných údolích grisonských, na ručejích Rýna a v krajině, položené mezi ložem jeho a tokem mladistvého Inna, ba i východněji, v některých údolích tyrolských, obývá románsky mluvící lid, jehož mluva na prvý pohled poučuje Němce, že činí přechod a most jakýsi z mluvy německé k luhům vlaským, jichž z Chura za den dosíci lze. Jest to pamětihodný lid rhaetorománský, jenž po dlouhé doby té nedošel ve vědě pozornosti, které právem zasluhuje. Důmyslnými pracemi Vavřince Diefenbacha a Friedricha Dieze seznáno, že nářečí, jímž nyní mluví Rhaetorománové grisonští (tak řečené Churwälsch čili il Romaunsch), jest ryzí

mluvou románskou a pravou sestrou portugalštiny, španělštiny, jazyka provençalského, starofrancouzského, vlastiny a dakorumunštiny. Ač jest tak staré nářečí toto, jako nejstarší členové románské skupiny, jest přece místními i národními poměry příliš zúženo a nebylo mu lze, aby za doby svého rozvoje aspoň poněkud souměrně pokračovalo s jazyky románskými, které zvláště v pozdějších dobách úchvatně kvetly, jako vlastina, španělština a novofrancouzština. Avšak nezvratnou jest pravdou, že mluva rhaetorománská vznikla roztržštěním se latiny jako šťastnější sestry její na jihozápadě evropském. Národopisným ohledem jsou Rhaetorománové neméně zajímaví než ohledem linguistickým. Ovšem dále se v té příčině mnohem méně výzkumův a vědění naše vykazuje posud značných mezer. Otázku, pokud nynější Rhaeto-



Tellova kaple na jezeře Vierwaldstettském.

románi s Rhaety starověkými splývají, není nám lze na tomto místě objasňovati, poněvadž bychom se uchýlili od původního svého úkolu; avšak dosti odůvodněna jest domněnka, že nynější Rhaetorománi vznikli smíšením se Římanů s obyvatelstvem tehdy v krajinách těchto obývajícím, které slulo starým obyvatelům Rhaety. Byliť Římané mezi r. 16—12 př. Kristem dokonali podrobení zemí alpských a vykonávali nad nimi vládu svou až po stěhování národů. Zdá se, že pořímanění Rhaetů dalo se velmi rychle, neboť když v V. stol. po Kr. Ostrogothové vedení vůdcem svým, mnoho opěvaným Theodoricem (Dětrichem Bernským), byli zaplavili Alpy a zvláště dnešní Tyrolsko, našli v krajinách těch vesměs obyvatelstvo románské. Není pochybnosti, že sídla Rhaetorománů byla někdy mnohem roz-

šířenější a že sáhala od vřídla Zadního Rýna až do údolí Pusterského a od jezer severoitalských až po Lech a švábské moře či jezero Bodamské. Ještě podnes upomínají početné místní názvy, po všem Tyrolsku roztrousené, na někdejší šíření se Rhaetorománů, jichž příbuzní podnes uchovávali se v malém národu Ladínů v jiho-východních údolích tyrolských. Avšak Rhaetorománi, jsouce směsí národní, podlehli mohutnějším kmenům germánským, kmenům čisto-krevným, kteří od severu jako Bajuvari vnikli do údolí Innského a od jihu jménem Longobardů do údolí Adizina. Takto počala sídla germánská působiti rozkladně v jádro Rhaetů (Brennů čili Breonnů), kteří konečně omezení zůstali vyšehorskými údolními, v nichž podnes přebývají. Avšak i řeč i kmen jejich podléhá stále živlu germánskému, a nejsou ani s to, aby ubránily se od jihu vnikající vlaštiny. Jsouť Rhaetorománové kmenem vymírajícím a spolu jedním z poučných příkladů, kterak „boj o bytí“ i v ethnologii a v dějinách lidstva hájí svého práva.*)

Lid švýcarský příčinou své výživy poukázán jest k hojným odvětvím výrobným. V rovině převládají orba a pěstování ovoce i vína. Vín o pěstuje se více méně ve 20 kantonech, poskytuje však největšího výtěžku na blízku velikých jezer Ženevského, Neufchâtelského, Zürišského a Bodamského. I největší počet průmyslných měst jest v rovině. Švýcarsko nemá velikých měst; vůbec jest v celé zemi jen několik měst důležitějších. V čele měst švýcarských jest nádherná, velkoměstsky zařízená Ženeva (Genf), „Kalvínský Řím“ téměř se 70.000 obyv., pak přijde obchodem živá Basilea (Basel 45.000 obyv.), z měst švýcarských nejbohatší. Který Čech nevzpomněl by na duševní triumfy husitských řečníků na konciliu Basilejském a na chudičká kompaktáta, „tyto dvěře našich příštích nehod a neštěstí“? Teprve třetí místo drží hlavní město spolkové Bern se 36.000 obyv. Veškerá tato města jsou položena v západní části země, která spolu s částí severovýchodní jest předním sídlem švýcarského průmyslu. V severních kantonech, Zürišském, Zugském, Glaruském a Thurgavském kvete nejvíce bavlnictví, v Appenzellsku a Svato-havelsku výroba musselínů. Středem života severovýchodní části jest Züriach na jezeře soujmenném, jehož počet obyvatelstva (21.000) s přibíráním míst kolem položených vzroste na 58.000 duší. Velikolepá výroba hodin má své středy v západní francouzské části, zvláště v Že-

*) Nejlepší jsou o Rhaetorománech práce dra. Ludvíka Steuba, zvláště jeho důkladný spis: Zur rhaetischen Ethnologie. V Stuttgartě 1854, 8°.

nevě a ve velikých vseh jurských La Chaux de Fonds (č. La Šo d'Fon, 20.000 obyv.) a Le Locle (č. l'Lokl, 10.000 obyv.). Ve velehorách není ovšem továren ani průmyslu, nýbrž rozvíjí se v tichém úkrytu život pastýřský s chudíčkou orbou, při čemž lákají vysoko položené pastviny k chovu dobytka a k výrobě másla i sýra. Jest to tak řečené „alpské hospodářství“, které provozuje se velmi dovedně. Konečně zasluhuje povšimnutí zařizování velikolepých hotelů, které nemá zjevu sobě rovného. Příčinou zjevu toho jest neobyčejný nával cizinců, jež lákají každého léta do Švýcar krajinné



Montreux.

půvaby alpské. Vydírání cizinců, provozované systematicky se vším příslušným komfortem, jest ve Švýcarsku veledůležitým činitelem národohospodářským, jemuž podřízena jsou mnohá zařízení, jako komunikace. Máť Švýcarsko velmi hustou síť železniční, jíž však po výtce chybí podmínky hmotného zdaru, okolnost, která asi nabude jiné tvárnosti otevřením dráhy gotthardské a provedením rakouské trati arlberské. Dosavadní chyba železnic švýcarských byla, že končily vesměs na úpatí mohutné hradby alpské. Prozatím děje se doprava četnými převaly výtečně, ba vzorně zařízenou komunikací poštovskou.

Duševní vzdělání ve Švýcarsku jest velikolepé. University jsou v Basilei, v Bernu a v Zürichu; v Zürichu i proslulý ústav polytechnický. Ženeva má jiné slavné ústavy vědecké. Obecné školství jest pouze v některých kantonech horských poněkud zanedbáno, v ostatních kantonech pečuje se o ně nejbedlivěji.

Rakousko.

Z nejznamenitějších států zemědělu našeho jest mocnářství Rakouské, kteréž plochou svou o 6240 □ myriametrech zabírá jihovýchodní část střední Evropy.*) Říše tato předstihuje velikostí svou o 840 □ myriametrů Německo a má velikou před ním přednost v množství přirozených prostředků svých; avšak počtem obyvatelstva svého, jež udává statistik Adolf Ficker r. 1876 na 37½ mill. duší, zůstává o 5 téměř millionů za německým svým sousedem. Hlavní příznak říše této jest mnohojazyčnost obyvatelstva (Austria polyglotta), čímž liší se patrně od států dosud líčených. Jest zajisté zjevem pamětihodným, že nejvíce sourodé obyvatelstvo shledati lze v krajinách západoevropských a že zjevu toho, čím dále k východu, tím více ubývá. V říši Německé bylo nám již pozorovati dosti značný cizorodý zlomek ethnický ve východních jejích částech, v Rakousku však, v Rusku a v Turecku někdejší nabývá mnohojazyčnost rozměrův až i netušených.

Říše Rakouská musí býti přičítána ohledem národopisným, pak z příčin výše dotčené zvláštnosti své a z mnohých jiných důvodů k Evropě východní, ač zeměpisně náleží do Evropy střední, totiž do onoho velikého dílu zemědělu našeho, jemuž proti jihozápadu románskému a středu i severu germánskému živel slovanský svůj ráz vtiskuje. Ovšem jest příčinou národopisný kaleidoskop východoevropský, že živel slovanský nikde neobjevuje se tou měrou výhradným, jako ve středu živel germánský a na jihozápadě románský, nýbrž všude žije pospolu s jinými kmeny, mnohdy i jinoplemennými a často jest prostoupen i národopisnými ostrovy, které vnikají až i do středu jeho, a zvláště hojně vyskytují se na rozhraní s jinými národy. Charakteristickým jest znakem východoevropských držav, že národnost slovanská má v nich převahu nad úlomky jinonárodními. Tak děje se v Rakousku, v Rusku i v Turecku a proto jsme oprávněni

*) Úhrn tento netýká se Bosny a Hercegoviny, ač krajiny tyto jsou fakticky nyní částí Rakouské říše. S nimi má Rakousko 6795 □ myriam. plochy a 38,800,000 oby

Kroje slovanské. I.

Přívodní kresba u. k. generála Em. S. v. Friedberga-Mrohorského.



6.5. 4. 3. 2. 1. 7. 8.

1. Čech, 2. Čelka, 3. Slovák, 4. Slovačka, 5. Hanák, 6. Hanáčka, 7. Polák a 8. Polačka.

mluviti o slovanském východu přes jiné, hojně sice avšak číselně slabé národy, kteří spolu se Slovanem východní Evropu obývají, s Rumuny, Škipetáry, Helleny, Židy, Cikány, Maďary, Čudy a Turky, Tatary, Baškyry atd. Pravdu tuto nezvrátí ani okolnost, že Slované nejsou ve všech zemích východoevropských národem politicky panujícím. Politická vláda spočívá pouze v Rusku v rukou slovanských, v Rakousku pak a v evropském Turecku jest v rukou jinokmenných menšin, onde v rukou Maďarův a Němců, zde v rukou osmanských Turků. Němci, kteří mají v rukou svých správu západní polovice říše a jejichž řeč jest úředním jazykem vojska a loďstva vsí říše a úřadů západní polovice, činí pouze pátý díl všeho obyvatelstva říšského, Maďari pak sotva osmý díl. Počítat se podlé výpočtů nad míru nespolehlivých, ježto strannických, 9,600.000 Němců (vskutku však maličko více 8 millionů), Maďarů pak 5,700.000 (vskutku však ne více 5 mill.), kdežto jest nejméně (s Bosnou) 18,500.000 Slovanů, kterýž počet ve skutečnosti zajisté 20,000.000 dosahuje, mimo 3,000.000 Rumunů, 1,226.000 Židů, 633.000 Vlachů s příbuznými Furlanci a Ladíny, 160.000 Cikánův a nepatrný počet Škipetárů, Hellénův a Cincarů, Arménův atd. Není tedy Rakousko podlé svých poměrův ethnografických velmocí německou, nýbrž mnohem spíše slovanskou a obsahuje proti pravoslavnému Rusku v sobě hlavně katolické Slovany, jakož vůbec jest v říši učení katolické v rozhodné převaze. Že však Slované ohledem politickým nedosáhli dosud převahy, toho příčinu hledati jest v tom, že se sami dělí v mnohé kmeny, nářečím, namnoze i věrou, sídly a vzdělaností rozdílné, čímž ovšem jazykové směsi v říši ještě více přibývá. Dělí se totiž Slované v Čechoslovany (7,375.397), Polany (2,444.000), Malorusy a Velkorusy (3,223.000), Slovany korutanské čili Slovince (1,260.000), Chorvaty a Srby (2,960.000) a konečně v Bulhary (27.000). Veškerý kmeny tyto činí dvě důležité skupiny severních a jižních Slovanů; k oněm počítáme Čechy v Čechách, na Moravě a na uherském Slovensku, Polany ve Slezsku a v Haliči západní, Rusy a Velkorusy v Haliči, v Bukovině a v severovýchodních Uhrách. Ostatní národové náležejí ke skupině jihoslovanské. Mezi oběma těmito skupinami veklána jsou sídla Maďarů v nížině dolnozemské, jichž východními sousedy jsou Rumunové v Bukovině, v Sibířsku a v jižních Uhrách, západními pak Němci. Tito zabírají po větce obojí Rakousy, pak Solnohrad s Bavorskem sousedící a severní končiny Korutan, Tyrolska a Štýrska; také v Čechách činí sídla jejich kruh kolem sídel českých, jen na některých místech patrněji protržený.

Vedle toho roztrouseny jsou národopisné ostrovy německé po vší říši; nejznamenitější jsou českomoravské okresy Jihlavský a Landskronský, podhůří Jesenické na Moravě i ve Slezsku, Báňský okres hornouherský, Spiš, okresy Sasů sibiřských, německé osady v Banátě a ostrov Kočevský v Kraňsku. Jediný pohled na důkladnou mappu národopisnou (ku př. na mappu Karla barona Czörniga) poučí nás, že není vedle Solnohradska, Horních Rakous a Vorarlberska jediné korunní země s obyvatelstvem nepomíšeným. Rakousko jest ze všech států evropských národopisně nejpestřejší a tudíž přirozeně různí se poměry jednotlivých korunních zemí. Nezbyvá nám tudíž, než krátce podati obraz poměrův obecných všeho mocnářství a pak věnovati každé zemi větší pozornosti.

Císařství Rakouské jest mocnářství ústavní, jehož hlavou jest císař, dědičný v rodě Habsburskolotrinském. Historický vývoj nesl toho sebou, že Rakousko činilo původně soustátí tří samostatných státních celků, pouze osobou panovníkovou a společnými prospěchy vázaných, totiž koruny české, koruny uherské a arcivévodských zemí starorakouských, k nimž později přibýly některé části zemí polských a vlaských. Všecky tyto části byly celky úplně nezávisnými, pouze země starorakouské a državy některých biskupů byly členy říše Německé.

Vývoj Rakouska udál se způsobem pamětihodným, z něhož není lze nepoznati historickou nutnost, která vzniku jeho byla příčinou. V dobách antických byly jednotlivé části sotva dle jména známy a pouze pomořské kraje Jadranské příčinou stykův obchodních vešly v známost s Hellény a později s Římany, až konečně činily část veleříše republikánů Tiberských. Jako nyní, poskytovalo Rakousko již v těchto dobách obrazu velice polyglotního. Původní obyvatelstvo zemí rakouských bylo, jak se zdá, původu čudského, avšak podlešlo v dobách historicky neznámých dvěma kmenům čeledi indoevropské; v částech jižních sídlili národové grékoillyrští, Illyrové, Dalmatové, Dakové, Norikové a Pannónové, na severu pak prostírala se v Haliči prasídla kmene slovanského („stará země bělochorvátská“), ba někteří badatelé domnívají se, že i v Čechách a na Moravě vyskytali se Slované v prvních dobách historických. Slovanům asi příbuzny byly národnosti sarmatské na uherské nížině. Ethnografickou hádankou však zůstávají podnes Rhaetové (spíše Raetové, jakž se domnívá Mommsen z příbuznosti s Etruskými čili Ras-enney), jež nepodařilo se jazykozpytcům dosud vřaditi do některé ze známých skupin jazykových. Národové tito asi nevynikli

nad prvotné způsoby státní a společenské a proto po výtce podlehl proudům cizím. Nejprve zaplavili arejští Keltové čili Gallové krajiny západní a severovýchodní a rozsadili se mezi jednotlivými národy pode jménem Taurisků, Skordisků, Bojů, Tektosagů, Kothínův, Ombronů, Bastarnů, Peukínů a j. Tito národové přinesli s sebou zárodky vzdělanosti, které se smísily se samorostlým vzděláním národů domorodých, zvláště orbymilovných Slovanů. Snad dlužno přičísti působení proudu keltského, že vyvinula se prvá říše na rakouské půdě, říše Dácká, která za vládců svých Boirebisty a Dekebala dosáhla i pověsti světodějinné. Avšak přílišné rozprostranění zlomilo národní sflu Keltů, kteří počali na severu podléhati společnému vystupování kmenů germánských, zvláště Markomannův, Kvádův a Gothův a v jihu stali se spolu s kmeny grékoillyrskými kořistí světovládných Římanů. Veškero pravé Podunají, od Pasova až po Železnou Bránu, bylo po pět století částkou říše Římské a rozpadalo se v provincie Rhaetii, Noricum, Pannonii a Dalmatii; nějaký čas (od r. 106—271 po Kr.) sáhala říše Římská až po Karpáty, když totiž Traianus byl vyvrátil říši Dáckou. Působení římské jevilo se všestranně, nebo i národové germánští byli přinuceni řídit se volí imperátorův, mnozí z nich i přijímali knížata svá z rukou římských. Ještě mocněji působila vláda římská v poměry ethnografické a náboženské. Starší národnosti za poměrně krátkou dobu odnárodnily se tak, že po nich nezbylo téměř ani stopy; jediné živé rhaetský uchoval se, ovšem silně pomíšen, v alpských údolích. V náboženství nejdříve zavládl italský polytheism, později pak křesťanství, sektářstvím dosti znešvařené. Avšak od počátku III. stol. po Kr. počíná klesati i veliká dosud moc římská, na hraniční pak čáře Dunajské vzniká vytrvalý boj národů germánských a slovanských, kteří byvše neznámými okolnostmi ze svých prasídel vyrušení, jali se naléhati na krajiny římské. Římané snažili se různými způsoby zažehnati bouři hrozící, nejvíce pak přijímáním barbarů do legií svých, později i vykazováním jim sídel uvnitř rozsáhlé říše. Již v III. stol. objevují se v Moesii slovanští Carpové (= Chorvátí), v horních Uhřích pak vyskytuje se veliký počet kmenů svévskogermánských, Gothů, Burgundů atd. Někteří rázní panovníci ovšem zdrželi nával Germánů na čáře Dunajské, avšak když r. 375 udeřili na východní Germány asijské Hunové, bylo patrné z následků příchodu jejich, že přežila aera římská musí ustoupiti novým živlům světodějinným. Před mohutným proudem hunnským rychle zmizely kmeny germánské, v Uhrách osedlé,

a v sídla jejich zavedení národové, od Hunnů přemožení, Ostrogothové, Gepidové a Langobardi. Největších rozměrů dosáhla říše Hunnská za chána Attily (432—453), který se kojil nadějí, že založí na troskách římských novou světoříši; avšak obrovská výprava do Gallie nezdařila se a způsobila v následcích svých nové změny ethnografické, ježto Markomanné a Kvádové od té doby úplně z dějiště mizí, a po brzké smrti Attilově (453) i konec barbarské říše jeho. Rychle vznikly nové útvary státní s rázem germánským: v Panonii Ostrogoti, na Slovensku Langobardi, v Zátisi Gepidové, v Podunají Rugové, o jichž germánském původu naskytují se mnohé pochybnosti. Avšak sídla germánská byla příliš řídká a proto počalo tiché stěhování se Slovanů do krajin méně zalidněných anebo obyvatelstvem opuštěných, které bralo se výhradně směrem jižním a jihozápadním. Již v stol. V. zabrali Slované čeští Čechy a Moravu a tlačili Langobardy od hor Karpátských; pokroky Slovanů byly pak usnadněny nestálostí národů německých, kteří rychle opouštěli sídla sotva zaujatá. Tím trpěly nejvíce země průchodné, jako Noricum, které ztratilo ku konci V. stol. všechno své obyvatelstvo; v severní Rhaetii splynuly zbytky gallskořímské s Germány a tím vznikla nová pamfynní národnost Bajuarů čili Bavorů. Po r. 348 seděli v Uhřích poslední dva kmenové germánští, Langobardové a Gepidové, mezi nimiž zuřil bratrovražedný boj. Toho užili slovanští Slované, kteří osadili Sibiňsko a se zbytky kolonů dákořímských a snad s pomocí živlů grékoillyrských, z polouostrova Balkánského vytlačенých, zařídili zde mocný stát, který odolal i novému proudu urálských Avarů. R. 557 osadili se tito kočovníci na nížině uherské, odkudž byli Langobardi odešli. Říše Gepidská zanikla, do krajin pak liduprázdných zavedli Avarové osadníky slovanské, kteří vnikli hluboko do hor Alpských a tak vznikla národnost Slovanů korutanských. Avarové zaujali úlohu hunnských svých pobratimův a šířili říši svou daleko na západ, avšak mocná říše franských Meroveovců položila jim hrází nepřestupných. S počátku VII. století počíná náhlý úpadek jejich moci, vzbuzený nejvíce z Čech, kdež S a m o zařídil novou veleříši a s prospěchem jí hájil i proti převaze franské. Také v někdejší Dalmácii potýkali se Slované srbští i chorvátští vítězně s Avary a vytrhli kraje jižně Drávy položené z moci jejich. Tehdáž činila sídla slovanská na půdě rakouské kruh, který počínal Sibiňskem a sáhal až k moři Jadranskému uprostřed obemykaje sídla avarská; avšak než uplynulo století VII., přervali Avarové znova souvislost Čechův a Korutanců, kteráž od té doby

více obnovena nebyla. Jen vznik vévodství Bavorského, pod jehož moc příslušely i římskorhaetské zbytky v Alpách, zabránil novému šíření se Avarů. Ještě mocnější protivník Avarů byl majordomát franských Pipinovců, kteří r. 743 uvedli i Bavorsko v tuhou závislost a tím stali se bezprostředními sousedy Avarů. Sousedství toho pocítili Avari r. 748, když Pipin Krátký poskytl své pomoci Korutancům, jimi napadeným, za to však osvobozeným uvalil jho franské. Vyvrátiti říše Avarské bylo předním cílem nástupce Pipinova, Karla I. Velikého, a pouze války s Langobardy, Sasy a Maury zdržely záměrů jeho. Když však zmařen byl pokus bavorského vévody Thassilla II. o zařízení říše Velkobavorské a když i způsobem neznámým Chorváté byli přinuceni uznati nad sebou nadvládu franského, udeřil konečně Karel na říši Avarskou a dvánáctiletým bojem (791—803) ji rozvrátil. Ve válce té pomáhali jemu Čechové moravští, kteří také odtud jmenováni jsou mezi národy poplatnými. Obnovení hodnosti císařské na západě přimělo Karla k útokům i na Slovary v Čechách, které však neměly trvalých účinků. Říše Karlova, spočívající na tuhém centralismu, byla mocna pouze v rukou rázného panovníka. Pravda tato objevila se za slabého jeho nástupce Ludvíka I., kdež z nepatrných podnětů počala se otrásati ohromná veleříše ve svých základech. Nejprve objevily se na Moravě pokusy knížete Mojžíra I. o politické sestředění země, po němž by následovala úplná nezávislost, na jihu pak s pomocí nové říše Bulharské osvobodili se Chorváté a zařídili samostatně. Bylo třeba všech prostředků obranných, aby aspoň alpské země, nanejmé panství nad Korutany, bylo zachováno. Proto zbaveni tito vlády svých knížat a země jejich rozdělena u veliký počet markrabství, která sáhala od Šumavy až k moři Jadranskému. Bylo to markrabství České (Nordgau), Východní, Slovanské, Kraňské, Istrijské a Furlanské. Po smrti Ludvíkově rozdělena byla veliká říše a nástupce jeho v zemích východofranských, Ludvík Němec, nebyl š to, aby vládu franskou v zemích rakouských obnovil. Nejmocnějším jeho protivníkem byl moravský kníže Rostislav (846—870), který se Slovary českými zdárně odrazil útoky franské. Dlouhotrvající boj tento způsobil i v Čechách snahu po politické jednotě, jichž předním zastancem byl knížecí rod Přemyslovců. Aby se vymkl ze všech styků s nepřátelským Německem, pokusil se s prospěchem Rostislav o pokřtění národa svého skrze byzantské věrověsty, Kyrilla a Methodia. Ještě větší moci nabyla Morava za nástupce jeho Svatopluka (871—894), za něhož říše Moravská

sábala od Magdeburka až po ústí Sávy. Král východofranský Arnulf vida konečně, že sám není s moc Svatoplukovu, povolal na pomoc uraločudské Maďary, kteří tehdy kočovali na nížinách multanských. S jejich pomocí ovšem vyvrácena Morava, avšak v Čechách tím více zmohutněla vláda Přemyslovcův, kdežto moc říše Východofranské za nástupcův Arnulfových, Ludvíka Dítěte (899—911) a Kunráta I. (912—919), úplně poklesla. V dějinách potud neslýchané vpády, jichž se Maďari odvažovali, zpustošily opět krajiny Podunajské, které odtud byly po půl století širokou cestou maďarských nájezdů. Teprve nová dynastie saská za mohutných králů Jindřicha I. Ptáčníka (919—936) a Oty I. (936—973) a pak neočekávaný vzrůst moci české učinily konec nájezdům maďarským. V bitvách na Unstrutě (933), na Lešském poli (955) a kdesi v úžlabinách Šumavských zničena přemoc maďarská, načež nastalo náhlé boření se nezřízené říše jejich. Němci i Čechové postupovali výbojně na východ a odníмали stále půdy Maďarům. Až do Bělochorvátska rozšířila se tehdy říše Česká a posledně dožil se veškerý kmen čechoslovanský politického sjednocení. Také Němci počínali si vítězně, dobyli krajin všech až po Les Vídeňský, z nichž pak učinili dvě nová krajiště, východní, odtud zvané rakouským, a rábské, z čehož později vyvinulo se krajiště štyrské. Dozor nad těmito markrabstvími i nad jižními, která přežila nával maďarský, obdrželi vévodové bavorsko-korutanskí. Jen přijetím křtu zachránil chán Gejza Maďary, syn pak jeho Štěpán I. (997—1038), první král „uherský“, stal se organisátorem říše, kteréz udělil nové zřízení po způsobě českém, církevní samostatnost a dobré styky se sousedy. Štěpán vládl v době úpadku říše České za Boleslava III., jemuž Boleslav Chrabrý (992—1015), bujarý kníže polský, odňal nejprve vedlejší země české a pak na dobu krátkou i samy Čechy. Čechy ovšem s pomocí Jindřicha II. německého zůstaly Přemyslovcům, avšak z úpadku říše Polské po smrti Boleslavově podařilo se knězi Břetislavovi zachrániti pouze Moravu v dnešních mezích; Slovenska uherského uchwátíl Štěpán, čímž navždy roztržena politická jednota Čechoslovanská. Po smrti Štěpánově vznikly v Uhřích různice o trůn. Podobné spory panovaly v Polště i chtěl jich užiti Břetislav I. (1037—1055) český k obnovení říše děda svého. Však záměry jeho zmařil císař Jindřich III. (1039—1056), jenž chtěl Uhry, Polsko a Čechy uvéstí v tužší poddanství říše Německé. Prostředky, jichž poskytovala jemu říše jeho nad jiné mocná, nestačily však, poněvadž Jindřich III. libovolným zasáháním do věcí vlaských pobouřil proti sobě národní

cít Vlachův a veškeru hierarchii katolickou, která počala tuhý boj s mocí světskou o nezávislost duchovenstva. Boj tento rozlítíl se za syna Jindřichova Jindřicha IV. (1056—1106) plnou silou a měl za následek veliké změny uvnitř rakouských zemí. Nejprospěšněji vedl si český kníže Vratislav II. (1061—1092), který za pomoci císaře prokazovanou dosáhl hodnosti královské, rozšířil říši svou o horní Lužici a nabyt konečně i faktické nezávislosti země své na říši Německé. Ze stranníků císařových nabyli ještě patriarchové Aquilejští, jimž přikázány jihorakouské marky, Kraňská, Istrijská a s částí i Furlanská a Slovenská. Naproti tomu patrně omezeno bylo vévodství Korutanské, kdež vládl nejprve rod Eppensteinský (—1023) a pak rod Sponheimskoortenburgský (1123 až 1269). Říše Uherská sice uchránila se nároků německých, zato však byla přinucena za Ladislava I. (1077—1095) uznati neméně nebezpečného nadvlády papežského. V obor nadvlády papežského příslušelo i království Chorvátské, které za Petra Křešimíra IV. (1058—1074) za krátký čas rozkvetlo, avšak po smrti jeho zase pokleslo hnusnými spory o nástupnictví. Když pak Štěpánem II. (1090) královský rod Držislaviců chorvátských vymřel, provedli toho Ladislav I. a po něm Koloman (1095—1114), králové uherští, že Chorvátsko učinilo osobní spojení s Uhry, vyhradivši si národní správu svou (1102). Dozvuky velikého boje mezi státem a církví byly spory Welfovců a Wiblingů čili Staufovců v Němcích, které opět prospěly zemím rakouským. Nebo rakouský markrabí Leopold IV. (1137—1141) a Jindřich II. Jasomirgott (1141—1178) vykonávali po nějakou dobu vévodskou moc v Bavořích a když konečně císař Fridrich I. Barbarossa (1152—1190) s Welfy se smířil, byli Babenberkové za ztrátu Bavor odměněni důležitým listem výsadným, hodností vévodskou a značným rozšířením území svého o „zemi nad Enzí“ (1156), čímž stali se prvním členem říšským v Alpách rakouských. Také český kníže Vladislav II. (1140—1173) dovedl kořistiti ze sporů německých s prospěchem říše své, již získal dědičného důstojenství královského. Ještě větších změn v zemích alpských způsobil pád hlavy Welfovců Jindřicha Lva (1181), čímž získalo markrabství Štýrské postavení vévodského a v nynějším Tyrolsku vyvinula se mocná država hrabat, později vévod Andešsko-meranských. Již r. 1192 spojeno bylo za Leopolda V. (1177—1194) Štýrsko s Rakouskem, čímž rod Babenberský nabyt zvláště proti Uhrům postavení důležitého. Zde po smrti Kolomanově nastoupily různice o trůn mezi dvěma letorostmi rodu královského, které po-

skytovaly cizincům, zvláště císaři byzantskému Manueli Komnenovi příležitosti míchat se do vnitřních poměrů. Říši, o část Srbska v jihu rozšířenou, zvelebil konečně Bela III. (1173—1196). Podobnými spory, vzniklými z nešetření starešinského zákona Břetislavova, zmítána byla i říše Česká a uvedena na pokraj zkázy. Podobalo se již, že Čechy, roztržené ve tři díly na Německu závislé, knížectví České, markrabství Moravské a biskupství Pražské, navždy pozbudou své samostatnosti, avšak kníže Přemysl Otakar I. (1197—1230) dovedl šťastným využitkováním sporů německých říši svou sjednotiti, zvelebiti a konečně dosíci všestranného uznání královské své důstojnosti. Podobné záměry tanuly asi na mysli souvěkovci jeho Leopoldu VI. (1198—1230) rakouskému, který byl nabyt již i některých částí Kraňských. Avšak soustřeďující snahy panovníků doznaly prudkého odporu se strany šlechty, za bojův o trůn zbohatlé na úkor jmění panovníčského. V Čechách a v Rakouských statní panovníci dovedli ovšem zdržeti převahu šlechty, zvláště podporováním městského stavu a zaváděním cizích osadníků, avšak v Uhřích za marnivého krále Ondřeje II. (1205—1235) domohla se šlechta takové moci, že přinutila krále k udělení velikého listu výsadního, „zlaté bully Ondřeje II.“ (1222), v níž posud spatřuje každý Maďar počátek památné své ústavy. Z utěšeného stavu svého vyrušeno bylo obyvatelstvo zemí rakouských strašnou záplavou mongolskou (1239—1242), která stihla veškeru východní polovici, až konečně česká zbraň zastavila divý proud slavným vítězstvím u Olomouce (1241). Neméně trpěly země vnitrorakouské stálými boji, jichž příčinou nejprve byla nepokojná povaha posledního Babenberkovce Fridricha II. (1230—1246) a po jeho brzké smrti spory o bohaté dědictví jeho. Po dlouhých bojích, jichž účastnili se veškerí státové na nynější rakouské půdě, i nově vzniklé království Halické, kdež statní Románoviči Daniel a Lev ubránili země proti převaze mongolské, dosáhl dědictví Babenberského český král Přemysl Otakar II. (1253—1278), duchem státnickým nadaný reformátor poměrů českých, ač ne vždy s prospěchem národa svého. Zvýšiv neobyčejně moc královskou na úkor zpuštěné šlechty, rozšířil šťastnými válkami a smluvami říši svou o Cheb a dědictví korutanské, když byl zemřel poslední vévoda z rodu Sponheimského. Čechy byly tehdy vskutku prvou velmocí středoevropskou, ba možno i říci evropskou, avšak moc Otakarova neměla základu svého v národě, jehož citu bolestně se dotknul, prokazuje přízeň největší národnosti německé. Z té příčiny podařilo se novému králi německému, Rudolfu I.

Habsburskému, že dvojím tažením (1276 a 1278) rozkotal veleříši Českou a omezil opět na Čechy a Moravu. Země rakouskokorutanské podržel Rudolf rodu svému, dada je lénem synu svému Albrechtovi I. (1282—1308); pouze Korutany a Kraň postoupeny za příznivých podmínek retrocessi Menhartovi II. hraběti goričkému, který nabyl po vymření dynastických rodů meranského (1248) a tyrolského (1254) zemí jejich, nyní spojených pod jediným titulem hrabství Tyrolského. Nová dynastie Habsburská pokračovala v šlépějích Otakarových a snažila se zříditi novou veleříši v zemích Dunajských; avšak záměry její nedařily se tak rychle, ač Albrecht I. nějaký čas nosil i korunu německou. Čechy totiž za Václava II. (1282—1305) zmohly se opět a spojením s Polskem staly se znova velmocí, v Uhřích pak po smrti Ladislava IV. Kumánského proti nárokům rakouským i papežským udržel se Ondřej III. (1290—1301). Podobalo se ovšem, že po vymření českých Přemyslovců (1306) a Arpádoviců v Uhřích (1301) podaří se Albrechtovi dosíci obou těchto korun. Avšak v obou říších byly mocné strany protihabsburské, které se opíraly jeho záměrům, v Čechách holdující nárokům ženských potomků rodu Přemyslovského, v Uhrách pretensím papežským. Když pak r. 1308 Albrecht byl zavražděn a německá koruna připadla Jindřichovi VII. z rodu Lucemburského (1308—1313), zašla na další čas důležitost rodu Habsburského, ba bylo se za delší čas brániti synům Albrechtovým i ve vlastních zemích jejich. V Čechách a v Uhřích ovládly cizí dynastie, onde Janem Slepým rod Lucemburský, zde Karlem Robertem neapolská větev rodu Anjou, v Polsku pak podařilo se Vladislavu Lokietkovi, že soustředil moc královskou a obnovil jednotu říše. Čechy a Uhry rozvíjely se zdárně. Český král Jan nabyl hořejší Lužice po vymření rodu Askánovců braniborských (1319), též dosáhl uznání české svrchovanosti se strany knížat slezských (1329). I s Jindřichem VII. vévodou korutanským učinil úmluvu o získání jeho zemí, avšak snaha tato rozbila se po smrti Jindřichově o bdělost vévod rakouských (1336). Druhý syn Janův, Jan Jindřich, choť dědičky Jindřicha VII., sotva podržel Tyrolska a i z toho po krátkém čase byl složen. Korutany a Kraň připadly rodu Habsburskému, jehož hlavou byl od r. 1339 poslední syn Albrechta I., Albrecht II. Chromý čili Moudrý. V Uhřích Karel Robert snažil se upoutati ku koruně své nově vzniklé knížectví Valašské, v němž poprvé objevují se Rumuni jakožto zvláštní národ; avšak v bojích o to vzniklých vzniklo nebezpečné vzbouření Chorvatův, jehož užili Benát-

čané a dobyli sobě měst dalmatských (1327). Ku konci první polovice XIV. stol. seděli na trůnech rakouských panovníci, jichž vesměs dotyčné země počítají k předním hvězdám svým. V Čechách Karel IV. (1346—1378), jsa spolu císařem německým, slavně upravil zákonodárstvo vnitřní i poměr země k Německu, dal různým zemím svým pevné ústrojí „koruny české“, založil v Praze první universitu v Rakousku, ba ve vši střední Evropě, povýšil biskupství Pražské na arcibiskupství, pečoval horlivě o rozkvět národnosti české a rozšířil korunu o hořejší Falc, dolní Lužici (1354) a kurfürstství Braniborské (1373). Země jeho požívaly nerušeného míru i blahobytu velmi značného po veškerou dobu vlády jeho. Podobně vládl v Polsku poslední Piastovic Kazimír III. Veliký (1333—1370), který dobyl po vymření dynastie Románovičů Jiřím II. (1337) po dlouhých bojích Haliče a části Volodiměrska, nenadáv se ovšem, že tím počíná dlouhá doba utrpení Rusů halických. Ducha sice výtečného avšak záměrů ne vždy praktických byl uherský král Ludvík I. (1342—1382), který mařil síly říše své boji s Benáťany a podporováním nepřátel Karla IV., ač nutkavější jeho úlohou bylo, aby spojil Balkánské státy s Uhry proti hrozící záplavě turecké. Důležitý čin jeho byl, že nabyl po smrti Kazimíra III. koruny polské přes odpor četných členů rodu Piastovského. Karla IV. napodobiti chtěl vévoda rakouský Rudolf IV. (1358—1365), avšak snažení jeho měla jen potud zdaru, že nabyl Tyrolska po smrti vévody Menharta III. (1363), vnuka Jindřicha VII., a že učiněny za jeho působením veledůležité dědičné jednoty mezi Čechy a Rakousy (1364), Rakousy i Uhry (1364), k nimž přidružily se později úmluva uherskopolská a rakouskogorická (1374). Za doby této udála se poslední ethnografická změna na půdě rakouské — usazení se totiž Rusů v severních Uhřích, jež byl přivedl kníže Theodor Korjatovič. Po době skvělé vládců těchto nastává doba úpadku. V Rakousích svářili se bratři Rudolfovi, Albrecht III. (1365—1385) a Leopold III. (1365—1386), o vládu a konečně rozdělili mezi sebou země své, čímž vznikly dva rody Habsburské, starší Albrechtovský v Rakousích (1379—1457) a mladší Leopoldovský v zemích tyrolskoštýrských. Nejdůležitější událostí z doby obou bratrů jest nabytí města Tersta (1382), čímž Rakousko přiblížilo se k moři Jadranskému. V Uhřích rozpadla se jednota s Polskem hned po smrti Ludvíkově a zeť jeho Sigmund, králevic český, dosáhl sice koruny po mnohých bojích, avšak nezjednal jí nikdy za dlouhé vlády své (1387—1437) lesku trvalého. Mrhaje síly své v boji s českými Husity, obnažil úplně jižní hranice

říše své, na něž počali mocně naléhati vojové turečtí. Velikou vinou jeho bylo, že nepokusil se zabrániti úpadku Balkánských států, kteří jeden po druhém, nejprve Srbsko (1389), pak Bulharsko (1393) a konečně Valašsko (1426) upadly v moc tureckou. I moc říše České patrně ochábla po smrti Karlově, nebo synové jeho rozdělili se o vládu jednotlivých zemí. Nejstarší Václav IV. (1378—1419), král římský i český, vynikal sice mnohými ušlechtilými vlastnostmi a skvělými dary ducha, avšak nebyl se svou dobu, když počalo se v Čechách mocně ozývati vědomí národní spojené s hnutím náboženským, podníceným od kazatelův oprav chtivých, zvláště Jana Husi. Obecně známy jsou nálezy koncilia Kostnického (1414—1418) a jejich následkové. Národ český, zaujat touhou po svobodě myšlenky, podnikl boj se vši téměř Evropou a dosáhl šestnáctiletým válčením, že převaha Německva na dlouhý čas v zemi byla zničena, avšak nedovedl zameziti zlu mnohem horšímu, dvojici náboženské, kteráž odtud po dvě stě let mařila nejušlechtilejší síly jeho. Jiný neblahý následek byl, že český národ patrně se uzavřel proti ostatnímu světu a neosvojil si tudíž do té míry myšlenkových triumfů, které tehdy slavila křesťanská Evropa. Pozoruhodny jsou však snahy husitských náčelníkův o sblížení s Poskem, kdež Vladislavem II. (1385—1434) mocně utvrzena byla dynastie Jagailoviců. Když po sedmnáctiletém boji konečně docleno bylo neurčitého smíření Čechů s církví (1436), byl přijat také i Sigmund za krále, avšak již po roce zemřel (1437) a zůstavil země své svému zeti, Albrechtu V. rakouskému. Tehdy poprvé spojeny země rakouské, uherské i české v ruce jediné, než spojení to činila pouze osoba panovníkova. O společných interesech nebylo lze ještě mluvit; jediná šlechta, jejíž zvůle počala opět se rozmáhati, toužila po jakémsi spojení k nabytí výlučné oprávněnosti politické. Již po dvou letech zemřel Albrecht a tím také rozpadla se jednota našich zemí, nebo v Uhřích i v Čechách zvoleni byli králové cizí, onde Vladislav III. polský (1440—1444), v Čechách Albrecht bavorský. Když však Vladislav v boji s Turky padl (1444) a Albrecht koruny české se zřekl, přijat byl v obou zemích nedospělý syn Albrechtův Ladislav Pohrobek (1444—1457), jehož jménem vládli plnomocní gubernátorové, v Čechách Jiří z Poděbrad a v Uhřích Jan Huňad. K jménu gubernátora uherského pojí se poslední triumf středověkého křesťanstva nad půlměsícem — vítězství pod Bělehradem (1456). Po brzké smrti Ladislavově zvoleni byli v Čechách i v Uhřích domorodí králové Jiří z Poděbrad a Matyáš Huňad, Rakousy pak staly se společným majítkem obou větví

rodu Leopoldovského, tyrolské a štyrské, jejíž hlavou byl císař Friedrich III. (1440—1493). Vláda Jiřího z Poděbrad věčně bude v Čechách vzpomínána, bohužel, že spory náboženské nedopustily, aby lid klidil ovoce jejího. Nově vzniklý boj náboženský (1466—1478) má následky velmi smutné, nejprve dočasné roztržení koruny české a tím samým i mnohé pochybnosti o právním trvání jejím, vytržení se podobojích českých z církve obecné a trvalé porobení lidu skrze stavy privilegované. I to sluší počítati k následkům válek těch, že bujarý král Matyáš uherský upadl v chyby svých předchůdců a mařil síly říše své marným dobýváním zemí českých, čímž ochably s počátku zdárné útoky jeho na říši Tureckou. Jiří z Poděbrad umíraje (1471) sám žádal stavů, aby s pominutím rodu jeho zvolili polského krále Vladislava, syna Kazimíra IV. (1446—1494). Avšak ani v Čechách ani v Uhřích, kdež zvolen byl po smrti Matyášově (1490) proti nárokům domu Habsburského, nedovedl Vladislav býti se strany rozpoutané a proto vláda jeho jest příčinou úpadku obou říší. Zvláště v Uhřích nastali dnové neblazí, když vojvoda sibiňský Jan Zápolský jal se sáhati po koruně říšské a dosti otevřeně spoléhal na pomoc tureckou. Vladislavu nezbývalo než hledati pomoci u rodu Habsburského, jehož moc tehdy Maximilián I. (1493—1519) neobyčejně povznesl. Nabyv sňatkem bohatých Nizozemí a smluvami i dědictvím španělského pro vnuky své obrátil „poslední rytíř“ veškeru pozornost k zemím českouherským. Předvídal, že brozící přemoc turecká způsobí nutnost spojení těchto zemí s Rakouskem a proto učinil r. 1515 s Vladislavem dědičnou smlouvu, utvrzenou vzájemnými sňatky vnuků svých, Ferdinanda a Marie, s dětmi Vladislavovými, Ludvíkem a Annou. Že Uhry nejsou s to, aby spoléhaly na sílu svou vlastní, okázalo se za panování Ludvíka II. (1516—1526). Již r. 1520 vzal Soliman II. pevnosti Sávské, r. 1524 banát Sevrinský a r. 1526 zničil vojsko uherské u Moháče, kdež sám král zahynul. Nyní ucházel se o trůny uprázdňené rakouský arcivévoda Ferdinand I. (1521—1564). V Čechách zvolen byl jednohlasně, v Uhřích však značná strana zvolila za krále Jana Zápolského, který nyní veřejně se dovolal pomoci turecké. Dvě veliké výpravy Solimany proti Vídni (r. 1529 a r. 1532) utvrdily politické roztržení Uher, až Zápolský, vida, že upadl v nemilost sultánovu, sám nabídl smír ve Velikém Váradě (1538). Avšak i proti podmínkám smíru tohoto prohlášen byl po jeho smrti nezletilý syn jeho Jan Sigmund za krále uherského a poručníci jeho dovolavše se pomoci turecké způsobili novou válku s Turky. Ve dvou taženích (1541 a 1543)

vytrhl Soliman největší část středních Uher z rukou křesťanských a učinil z ní pašalik Budínský. Zápolský omezen byl na Zátisi a Sibínsko s hodností vojvodskou, Ferdinand pak zachránil aspoň severozápadní část říše druhým mírem Cařihradským (1547). Po neblahých zkušenostech uherských snažil se Ferdinand aspoň v Čechách a v Rakousích sblížit zájmy vespolné, při čemž užil příležitosti každé, která se naskytovala. Není lze upříti, že snažil se poctivě, aby dosáhl smíření Čechů s církví obecnou. Že se nepodařilo přání jeho, byl příčinou lutheranism, který v Čechách mocně se byl rozmohl. Než otcovská slabost způsobila, že zdárná zařízení jeho na nějaký čas byla upozaděna. Před svou smrtí totiž rozdělil Ferdinand země své. Nejstarší syn Maximilián II. (1564—1576) zůstal králem Římským, českým a uherským a arcivévodou rakouským, druhý syn Ferdinand obdržel Tyrolsko a Přední země, třetí Karel země štyrské. Maximilián byl panovník ušlechtilé povahy, spravedlivý i snášlivý u věcech náboženských. Po otci svém zdědil válku se Sibínskem a s Turky, která skončila r. 1568 čtvrtým mírem Cařihradským. Mírem tímto sice nabyt sibínského Zátisi, za to však musil připustiti, že po smrti Zápolského nastoupila v Sibínsku dynastie Bátorů (1571—1613), politice Habsburské nepřátelská. Snažil se tudy císař nabytí koruny polské po vymření Jagailovičů (1572), avšak Štěpán Bátorý nad ním nabyt vrchu. Z šestera synů císařových nastoupil ve vládě jeho zemí nejstarší Rudolf II., muž učený, avšak nesamostatný. Prvých 16 let vlády jeho panoval mír vně i uvnitř, avšak roku 1593 z pohraničných nájezdů vznikl čtrnáctiletý boj s Turky, který měl veliké následky i v poměrech vnitřních. Boj s Turky ovšem byl vítězný, poněvadž kníže sibínský Sigmund Bátorý (1588—1597) proti tradicím rodu svého spojil se s císařem. Podobalo se, že přemoc turecká na vždy bude zlomena, nebo Bátorý přinutil i vládce valašského a multanského, že uznali svrchovanost jeho, a tak se stal původcem rumunského soustátí, jehož budoucnost záležela na těsném přilnutí k politice císařské. Avšak nestálá povaha jeho a přehmaty císařských generálů v Uhrách zničily následky mnohoslibných vítězství. Veliká vina nezdarů těchto padá i na katolickou stranu, která počala dlouhý boj s protestanty, o zřízení stavovská se opírajícími. Několik mužů železně důslednosti, Khlesl, Zdeněk z Lobkovic a arcivévoda Ferdinand štyrský ovládli v radách císařových. Některé násilné kroky proti protestantům způsobily obecné povstání Uhrů, vedených Štěpánem Bočkajem (1604—1606), který přiměl císaře k míru s Turky (1606). Mír však

byl dokonán za některých okolností, které budily nelibost k jeho původci, arcivévodě Matyášovi. Matyáš, povaha ctižádostivá, spojil se s protestanty a přinutil císaře, že mu r. 1608 smluvou Libeňskou postoupil větší části svých zemí. Protestanté slavili sice vítězství nad katolíky a dali si svobodu náboženskou potvrditi tak řečenými majestáty, avšak jásot jejich neměl dlouhého trvání. Po třech letech přinucen totiž císař vzdáti se vlády i v Čechách (1611), načež nastoupil Matyáš, který však rádců bratra svého ponechal v úřadech jejich. Poněvadž synové Maximiliána II. neměli potomků, stal se čekancem korun Matyášových arcivévoda Ferdinand štyrský, u protestantů neoblíbený, poněvadž násilím vyhubil protestanty v zemích svých. Tím rostly naděje katolíků, kteří na několika místech v Čechách dopustili se porušení náboženské svobody. Protestanté, nemohouce dosíci práva po svém zdání, sáhli ke zbrani (1618) a tím dán počátek obecné válce náboženské, nebo náboženské i politické strany v střední Evropě přidaly se k sourodým stranám rakouským. Při samém početí boje (1619) zemřel císař Matyáš, načež protestanté všech zemí rakouských upřeli Ferdinandovi uznání svého. Nastal okamžik nejkritičtější; v Čechách zvolen protikrál Fridrich falcký, nový pak kníže sibiňský Gabriel Bethlen (1613—1629) činil přípravy, aby s pomocí tureckou ozdobil skráně své korunami uherskou i „dáckou“. Pouze nesjednocenost protestantů dopomohla katolíkům k vítězství na Bílé Hoře (1620), jehož Ferdinand II. (1619—1637), nyní obecně uznáný, užil úplně k prospěchu učení katolického a ku zvýšení moci panovnické. Ovšem panoval boj ještě mnohá léta v Německu i v Uhřích, byv podněcován od knížat sibiňských, Francouzův a Švédů. Země české byly strašně zpuštěny a mírem Westfálským o Lužici ochuzeny (1648), avšak zařízení pobělohorská potrvála. Ferdinand III. (1637—1657) snažil se mír uchovati, než již nástupce jeho Leopold I. (1657—1705) nucen byl tasiti meč nejprve proti Švédům v Polsku, později proti Turkům, kteří vypudivše ze Sibiňska tamního knížete Jiřího II. Rákóce (1648—1660) chtěli ze země té učiniti novou provincii. Válka s Turky skončila sice vítězstvím u Sv. Gottharda (1664), avšak po vítězství slavném učiněn mír tak neblahý, že jím dosáhli Turci největšího svého rozšíření v Uhřích, v Sibiňsku pak udržel se turecký lenník Michal I. Apafi (1661—1690). Při umluvení míru tohoto rozhodovaly prospěchy dynastické, čímž byli popuzeni magnáti uherští. Nespokojenost vzrostla v tajné spiknutí, které však prozrazeno, účastníci jeho na hrdle trestáni (1671) a v Uhřích zavedeny změny, jichž

se zdál vyhledávati obecný interest říšský. Avšak změny, příliš rychle prováděné, způsobily obecné povstání Uhrů, jehož vůdcem byl Emerich Tökölyi. Účelem povstání toho bylo úplné odtržení Uher od panství císařského. Povstalci dosáhli pomoci z Francie, z Polska, ze Sibińska i od Turkův, avšak konečně zůstali císařští přece vítězi. Když mír Nymwegský (č. Najmežský) zbavil povstalce pomoci francouzské, požádal Tökölyi Turky za pomoc vydatnější, načež vytáhl velkovévír Kara Mustafa přímo k Vídni. Avšak zatím co obléhali Turci Vídeň, sebrala se vojska polská a německá a vedením krále Soběského porazila Turky na hlavu (1683). Nyní nastalo odvetné tažení císařských do Uher, kdež během čtyř let dobyta veškera část turecká, zničen odpor Tökölyiův a konečně i Sibiňsko zbaveno své nezávislosti (1696). Úspěchy císařských proti Turkům byly tak rozhodny, že jich nezmařila ani nová válka, kterou Ludvík XIV. proti říši a císaři zdvihl. Mír Karloviský (1699) jest skvělým triumfem politiky císařské; Uhry celé a Sibiňsko mimo Banát Temešský navráceny císaři. Do krajin od Turkův opuštěných houfně se stěhovali Srbové, prchající před panstvím tureckým. Není pochyby, že by příští válka byla přinesla úplné rozkotání Turecka, než tu počal dlouholetý boj o španělskou poslušnost (1700), za jehož šťastné skončení obětovali císařové Josef I. (1705—1711) a Karel VI. (1711—1740) veškery síly říší svých. Avšak výsledky míru Rastadtského byly pro Rakousko ceny velmi pochybné, nebo nabytí Belgie, Milána, Neapole a Sardinie (která později za Sicílii byla zaměněna) přineslo říši spíše škodu než prospěch. Okázalo se tak v nové válce turecké, v které proslavil se hrdinnými činy veliký vojevoda princ Eugen Savojský. Mír Požarovský (1718) sice zjednal Rakousku Banáta, Srbska, Malého Valašska a částek bosenských, avšak tím vzbuzena byla závist mocí evropských. Když pak císař předložil státníkům evropským pragmatickou sankci, kterouž byly země rakouské za nerozlučný celek prohlášeny a poslušnost v ženském potomstvu upravena, odpírali jí dvorové Bourbonští a někteří dynastové němečtí svého uznání. Proti radě Eugenově snažil se císař dosíci uznání pragmatické sankce vmícháním se do sporův o trůn polský (1733—1738). Avšak nešťastný průběh války měl za následek ztrátu obou Sicílií, nová pak válka s Turky, ve spolku s Ruskem počatá (1737—1739), skončila neblahým mírem Bělehradským, kterým ztraceny byly výboje Eugenovy mimo Banát. Roku 1740 zemřel Karel VI. a jím pohaslo mužské pokolení rodu Habsburského. Podlé práva obecného bylo nastoupiti dceři jeho

Marii Teresii (1740—1780), avšak moci evropské odepřely jí svého uznání a Prusko, Francie a Bavorsy počaly boj o rozdělení mocnářství. Než výtečná paní dovedla uhájiti osmiletým bojem (1740—1748) dědictví otců svých; jenom Slezska bylo jí oželeti, jehož jí uloupil nový král pruský Fridrich II. Veškera namáhání rakouská, aby krásná země byla vyrvána drzému lupiči, zůstalo marno. Mírem Hubertsburským (1763) stalo se Prusko evropskou velmocí, která stala se v první řadě Rakousku nebezpečnou. Proto hleděla Maria Teresia zavésti hojně opravy ve svých státech, kteréž měly vesměs za účel větší soustředění výkonné moci. Poněvadž národnosti jednotlivé upadly v hluboký spánek, dály se změny tyto s prospěchem národnosti německé, která odtud počala býti v Rakousku panující. Když pak nešťastná anarchie uvedla říši Polskou na pokraj zkázy a Rusko a Prusko hodlaly kořistiti ve prospěch svých, musila i císařovna přistoupiti k návrhům jejich, načež nabyla prvním rozdělením Polska (1773) Haliče a Volodiměrska, za pomoc pak diplomatickou, Turecku prokazovanou, roku příštího Bukoviny (1774). Hrozící převaha Pruska přiměla císařovnu i spoluvladaře jejího, korunního prince Josefa, že snažili se nabytí dědictví bavorského. Než Fridrich II. dovedl překaziti záměry tyto, tak že zůstalo mírem Těšínským Rakousku pouze několik okresů hornorakouských (Innviertel 1779). Josefem II. (1780—1790) počíná nová perioda dějin rakouských. Panovník tento povahy vznešené, ušlechtilé a nad jiné lidumilné, chtěl provésti úplnou regeneraci Rakouska. Avšak jda za směrem své doby, který hověl tuhé centralisaci a nadvládí živlu německého, způsobil proti sobě odpor národů, jímž větší část dobře myšlených oprav jeho byla zmařena. Nástupce jeho Leopold II. (1790—1792) s části odvolal nařízení bratra svého, avšak od směru centralisujícího více se neuchýlil. Veliká revoluce francouzská zabavila na čtvrt století úplně politiku rakouskou. Císař František I. (1792—1835) musil vésti čtvrtý krutý boj nejprve s republikou, později s císařstvím francouzským. Boje ty byly po výtce nešťastny. Rakousko bylo úplně odtrženo od moře, ztratilo Západní Haliče, nabyté třetím dělením Polska (1795), Innské čtvrti, Belgie, Předních Zemí, Tyrolska, Horních Korutan, Krané a Přímoří, dlouholetým pak válčením byly do té míry vyčerpány finance státní, že se odhodlal císař František vydati r. 1811 cís. patent finanční, kterým cena papírů spadla o 80 %. Tažení ruské ovšem zlomilo nadvládí Napoléonské, Rakousko pak na kongressu Vídeňském nabylo zpět zemí Alpských i severovýchodní Itálie. Avšak zůstávajíc stále

při systému absolutním a utlačujíc přemocí svou hnutí svobodnější, kdekoli se jevila, způsobilo si obecnou nelibost po vší Evropě. Zvláště tehdejší kancléř říšský, kníže Metternich, získal si obecnou nenávisť v Evropě, ježto jednal podle zásad spolku mocnářův, zvaného svatou aliancí a každý pokus, čelící proti legitimitě některého panovníka pokládal za společné nebezpečení všech mocnářův. Avšak snahy jeho doznaly prudkého odporu. Červencová revoluce r. 1830 vypudila Bourbony z Francie a zrušila nálezy kongressu v Belgii. Metternich nebyl s to, aby překazil novoty tyto. Utěšeným zjevem vlády císaře Františka, který od r. 1804 nazýval se císařem rakouským, bylo probuzení se národů rakouských. Čechové, Maďaři, Srbi, Slovinci, Chorváté a j. počali vzdělávati zanedbanou materštinu svou, a vynikli mezi nimi mužové nadšení, Jungmann, Palacký, Kollár, Szechényi, Eötvös, Gaj, Slomšek a j., kteří jali se spisovati výtečné spisy ve všech oborech věd. Spolu rozvinul se za doby dlouhého míru i blahobyť, počato stavěti železnice, průplavy a různé podniky zřizovány ku povznesení obchodu a průmyslu. Poměry tyto nezměnily se ani, když r. 1835 nastoupil císař Ferdinand I. Dobrotivý (1835—1848, † 29. června 1875). Blahosklonná povaha mocnářova vzbuzovala naději národů, že konečně prolomena bude umělá hráz, která odlučovala národy rakouské od ciziny a nedopouštěla vzniku svobodné myšlenky. Doba ta nadešla r. 1848. Když došla zpráva o únorových událostech Pařížských, zdvihl se lid Vídeňský a působil, že nenáviděný Metternich byl s úřadu složen. V téže době jali se i obyvatelé Pražští podepisovati prosbu za udělení ústavy. Dobrotivý mocnář vyhověl přáním různě projevovaným a jmenoval pro země českoněmecké i uherské zvláštní zodpovědná ministerstva. Prvý říšský sněm svolaný do Vídně podjal se vypracování nové ústavy. Avšak povolnost císařova zdála se býti slabostí některým živlům, zvláště ve Vídni a v Uhřích. Hlavou uherských nespokojenců byl Ludvík Košut, který svojí vyzývavostí přiměl Chorváty, Srby a Rumuny, že se chopili zbraně proti vládě uherské. Nyní hledal spojení Košut s německou levicí říšského sněmu, avšak pravice, v jejímž čele byl výtečný řečník český, Fr. Lad. Rieger, zamítla návrhy maďarské. Boj dlouho připravovaný vypukl zřejmě, když došla zpráva, že i v Itálii vojsko rakouské musilo před Sardy ustupovati. Vzbouření Vídně způsobilo, že sněm říšský byl přeložen do Kroměžíře, načež kníže Windischgraetz dobyl hlavního města a spolu s bánem chorvátským Jelačićem počal boj proti Maďarům. Uprostřed těchto bouřlivých událostí vzdal se císař Ferdi-

nand trůnu, načež nastoupil mladistvý bratrovec jeho arcivévoda František Josef (2 pros. 1848). Mezitím pokračoval sněm Kromě-žírský ve své práci ústavodárné, dříve však než hotov byl s úkolem svým, byl rozpuštěn. Z moci císařské dána nyní ústava nová a pokračováno v Itálii i v Uhřích v boji. V Itálii dosáhl šedý maršál hrabě Radecký slavného vítězství u Novary, načež boj skončen, v Uhřích však po pádu Pešti přestěhovala se vláda revoluční do Debrecína, kdež prohlásil říšský sněm rod Habsburskolotrinský za zbavena trůnu. Avšak zpupnost maďarská byla těžce ztrestána, nebo pomocí ruskou bylo vojsko maďarské přinuceno u Világoše kapitulovati (1849). Nyní provedena úplná centralisace, zavedena nová správa krajská, Uhry rozděleny v 5, Halič ve 2 okresy vládní, z Temešského Banátu a ze Srbského vojvodství učiněna nová korunní země a konečně na sklonku r. 1851 zrušena i oktroyovaná ústava. Jediná zásluha vlády Bachovy bylo upravení školství, zásluha to tehdejšího ministra hrab. Lva Thuna; ovšem nedovedlo se školství ani tehdy vymknouti z područí jazyka německého. Avšak mocné postavení na venek, jímž Rakousko vynikalo za vlády Metternichovy, bylo zvikláno zvláště okupační politikou za východní války, kterou vedl cář Mikuláš I. s Turky (1853—1856) a bojovnost vojska utrpěla patrně úmrtím marš. Radeckého. Veškery chyby systému objevily se při vypuknutí nové války italské, v níž nový císař Francouzů Napoléon III. (1852—1870) postavil se na stranu krále sardinského Viktora Emanuela. Mír ve Villafrance a později v Žurichu ujednaný (1859) zúžil Rakousko o Lombardii, avšak měl prospěšný následek ten, že obecně uznána potřeba oprav správy ve smyslu ústavním. Ministerstvo Bachovo ustoupilo, načež polský velmož hrabě Agenor Goluchovski povolán k utvoření nového kabinetu. Aby opravy shodovaly se s přáním lidu, povolána do Vídně rozšířená říšská rada, v níž objevily se poprvé dva politické proudy, jimiž odtud politický život v Rakousku jest zmítán. Slovanští členové říšské rady, zejména český šlechtic Jindřich Jaroslav hrabě Clam z Martinic, zastávali samosprávu jednotlivých zemí a rovnoprávnost národních, kdežto členové liberální německé strany chtěli dáti ústavě ráz centralistický s nadvládám kmene německého. Říjnový diplom (20. října 1860) slíbil, že nová ústava nemá býti na újmu právům jednotlivých států rakouských. Než po některé době odstoupil Goluchovski a předsednictví v radě ministerské ujal se rytíř Antonín Schmerling (1860), který naklonil se k názorům německým. Oktroyované volebné řády ze dne 26. února 1861 dány byly vesměs po

smyslu centralistů. Říšská rada, složená z domu poslanců a z domu panského dědičných a doživotných členů, měla býti volena od 20 sněmů jednotlivých korunních zemí. Základem systému volebního bylo „zastoupení zájmů“, čímž zjednána veliká převaha německému měšťanstvu a pak kuriím velkostatkářským, kdežto lid obecný byl chudě obmyšlen. Když byly svolány sněmy, objevil se prudký odpor zvláště v Uhřích, v Čechách a v Chorvátsku. Sněm uherský žádal, aby ústavní jednání tam byla započata, kde r. 1848 přestala, česká část sněmu českého, v jejímž čele byl Palacký, Rieger a Clam Martinic, spatřovala v ústavě nebezpečenství pro státoprávní postavení koruny české a pro národnost českou. Říšskou radu vůbec neobeslali Uhři, Chorváti a maďarští Sibířané, Čechové pak z ní po nějaké době vystoupili (1863). Mezitím zapletlo se Rakousko do války dánské o Šlesvík a Holštejn, v níž bylo přelstěno novým ministrem pruským, v. Bismarkem. Poněvadž velkoněmecké snahy pruské stávaly se patrnějšími a v Čechách i Uhřích přísné úkazy vládní budily nespokojenost, propuštěn Schmerling, platnost ústavy na nějaký čas zastavena a povolán Richard hrabě Belcredi v čelo ministerstva (1865). Úlohou nového kabinetu bylo smířiti protivy národní i politické a projevem úkolu toho byl zářijový diplom (20 září 1865), potvrzující obsah diplomu říjnového. Avšak smírné práci ministerstva postavila se vtríc válka s Pruskem r. 1866. Příčina její pravá byla tradiční politika pruská, která chtěla vytlačit Rakousko z Němec a sjednotiti Německo v ruce své; podnětem byl spor o vládu v Holštejnsku. Příležitosti vhodné užila i Itálie, která chtěla nabyti rakouského Benátska, tak že Rakousko osamocené musilo bojovati na dvou stranách. Lepší vedení strategické a převaha dalekonosných zbraní zjednala Prusům neočekávaných vítězství, tak že mírem Pražským bylo Rakousko přinuceno vzdáti se všeho působení v Německu i podílu svého v Holštejnsku. Proti Italům ovšem skvěle obnovena čest rakouských zbraní vítězstvími u Custoze a Vísa, jichž dobyli arcivévoda Albrecht a kontra-admirál Tegetthof, avšak nezdary na severu zmařeny byly účinky těchto vítězství, načež mírem Vídeňským Benátsko postoupeno sjednocené Itálii. Nezdary válečné měly následky i ve změně politiky vnitřní. Poněvadž uprostřed války objevily se nebezpečné projevy v Uhřích, přála si koruna, aby vyrovnání s Uhry bylo brze provedeno. Povolán tudíž do kabinetu bývalý saský ministr Ferdinand svob. pán Beust, který s vůdcí uherské strany opposiční, Františkem Deákem a Juliem hrab. Andrássym základy

vyrovnání. Uhry obdržely svůj sněm říšský i své ministerstvo, jehož předsedou prvním byl hrabě Andrassy, Sibiňsko splynulo úplně s Uhry, Chorvátsku pak vyhrazeno zvláštní postavení v koruně uher-ské. Poměr Uher k ostatní říši byl upraven způsobem reální unie a za společné věci prohlášeno vojsko, státní dluh a řízení věcí vněj-ších. K uhrazení společných potřeb, jež příslušetí mělo delegacím obou parlamentů, přispívají Uhry 30 %. Vyrovnání s Uhry podporo-vali horlivě centralisté němečtí, poněvadž domnívali se, že tím snáze nabudou většiny v západní čili „předlitavské“ polovici říše. Když ministr Beust snahy jejich podporoval a snažil se svolati užší říš-skou radu zemí neuherských podle ústavy únorové, odepřely voleb do říšské rady federalistické většiny sněmovní, v předu sněm český, v němž nabyla převahy strana národní se stranou šlechty historické. Vláda rozpustila sněmy opoziční, načež Belkredi vystoupil z mini-sterstva. Avšak nové volby do sněmu českého zjednaly opět většinu historické šlechty a adresa většiny sněmovní zamítla opět obeslání rady říšské. I byl sněm český rozpuštěn znova a při nových volbách užila vláda moci své, aby dosáhla většiny strana šlechty německé čili „ústavověrné“, která se skládala po větce z malých statkářů pohor-ských, kdežto na straně české byli rodové nejstarší i nejbohatší. Většina nového sněmu vykonala volby do říšské rady, načež poslan-cové čeští s protestem proti zkracování historické individuality ze sněmu odešli. V říšské radě měla většinu německá strana centrali-stická, která se nyní nazývala ústavověrnou, a z ní také vybráno prvé ministerstvo předlitavské čili „pro království a země v říšské radě zastoupené“. Předsedou ministerstva stal se kníže Karel Auersperk, avšak předními silami jeho byli vůdcové německé strany sněmovní, dr. Edvard Herbst a dr. Karel Jiskra, pro-čež také nazýván kabinet tento „ministerstvem doktorským“ čili „občanským“. Spolu utvořeno i ministerstvo společné, jehož před-sedou stal se baron, později hrabě Beust. Většina říšské rady zaujala nyní stanovisko liberální, snažíc se upravit poměr státu k církvi i k společnosti podle hesel novožitných. Proti tomu vzpírala se menšina, která nejlépe znázorňovala a repraesentovala mnohojazyčné Rakousko; byliť v ní zahrnuti Poláci, Slovenci, Srbové dalmatští a konservativní Němci ze zemí alpských. Čechové z Čech a z Moravy říšské rady neobeslali a v protestech svých upírali platnosti usne-sením jejím. Proto jala se vláda užívati prostředků násilných, zvláště když v novém období zemských sněmů r. 1868 poslancové čeští ne-dostavili se v Čechách a na Moravě do sněmu a objasnili postavení

své vůči novým poměrům deklarací ze dne 22. srpna 1868, v níž prohlašovali, že setrvávají na nedotknutelnosti samostatného postavení koruny české. Následkem toho nastala neshoda uprostřed vlády a kníže Auersperk vystoupil z kabinetu. Místo jeho zaujal Edvard hrabě Taafe. Proti Čechům užilo se nyní výmínečných opatření, která však způsobila nelibost i uprostřed strany ústavověrné. Podobně hleděla vláda zkrotiti i odpor kotorských Krivošijanů, který vznikl z bezohledného provádění nového zákona branného. Poněvadž upřílišená jednání pocházela od členů jednotlivých v ministerstvě, stal se rozkol v jeho středu a hrabě Taafe postavil se v čelo menšiny, která chtěla zjednati platnosti novým základním zákonům ne mocí, nýbrž mírným dohodnutím s národy a stranami nespokojenými. Koruna rozhodla se pro návrh doktorské většiny, načež menšina vystoupila z kabinetu a předsednictví přejal dr. Hasner. Avšak nová vláda v brzce ocítila se před kusou sněmovnou, poněvadž federalističtí členové vzdali se mandátů svých. Tu bylo konečně ministerstvo propuštěno a hrabě Alfred Potocki, člen někdejší menšiny, utvořil kabinet nový. Úkolem jeho bylo docíliti smíření s Čechy. Proto rozpuštěn byl sněm český a volby nové, vykonané bez nátlaku vládního, ovšem zjednaly většinu v něm straně federalistické. Právě v té době vypukla válka pruskofrancouzská a poněvadž Rakousko sympathisovalo s Francií, snažil se Potocki, aby smír s Čechy v brzce dokonal. Překážky však, které dosud nejsou úplně objasněny, překazily bohužel vyrovnání, načež říšská rada zahájena bez zástupců Českého království. V sezení jejích objevilo se, že strana ústavověrná opírá se všemu smíření s národy slovanskými, jakž zejména vyložil v debatě adressní Herbst, od té doby uznáný vůdce strany té. Tudíž zadal Potocki za propuštění a mimo nadání jmenováno bylo ministerstvo nové, v němž nezasedal ani jediný člen parlamentu ani strany ústavověrné. Předsedou nového kabinetu stal se hrabě Karel Hohenwart, dva odbory spravovali Čechové Josef Jireček a Karel Habětínek, pro Halič pak jmenován byl ministrem dr. Kazimír Grocholski. Odbor obchodu svěřen byl znamenitému pěstiteli národního hospodářství, dru. Schäflemu. Ve svém programu veřejně prohlásilo se ministerstvo, že chce provésti smíření s Čechy a opravy ve smyslu autonomistickém. Při volbách do sněmů zemských dosáhli autonomisté většiny na Moravě, v Kraňsku, v Horních Rakousích a Bukovině, tak že byl tím pojištěn vládě i v příští říšské radě počet tří čtvrtin hlasů. Dříve však, než svolána byla říšská rada, svolán byl sněm český. Královským poselstvím ze

dne 12. září 1871 uznána práva království Českého a podána předloha vládní o zákoně národnostním, o novém volebním řádě a o poměru zemí českých k říši, ovšem bez újmy vyrovnání s Uhry. Sněm zvolil třicetičlennou kommissi, která předložila sněmu „fundamentální články“, v nichž předlohy vládní téměř úplna byly obsaženy. Po přijetí návrhů kommisce přijal sněm adresu k císaři a odročil se sám až do rozhodnutí koruny. Avšak mezitím hotovila se strana ústavověrná k boji; kdekoli byla v menšině, vystoupila ze sněmu, ve sněmu pak dolnorakouském přišlo k prudkým výstupům. Vůdcové strany svolali „Parteitag“ do české Teplice a dovolávali se pomoci Maďarův a říše Německé. I podařilo se jim, že hrabě Beust a hrabě Andrassy přimlouvali se na místě nejvyšším za změnu systému, a snahy jejich doznaly podpory i neočekávaným příchodem saského korunního prince Alberta do Vídně, kterému bylo tlumočiti náhledy vlády německé. Následkem toho vznikla krise ministerská. Hohenwart povolal do Vídně vynikající členy českého sněmu Riegra a Clama Martinice a když tito nechtěli spokojiti se s novým „nepsaným reskriptem“, jímž nálezy sněmu českého nedocházely ztvrzení svého, podalo ministerstvo žádost za propuštění. Po přechodném úřadování správního kabinetu Holzgethanova povolán v čelo nové vlády, eminentně ústavověrné, kníže Adolf Auersperk, bratr bývalého předsedy ministerského Karla Auersperka, a jednotlivá křesla osazena vesměs vynikajícími členy strany německoustavní. Vnitro obdržel svob. pán Lasser, práva dr. Jul. Glaser, finance Holzgethan, obchod dr. Banhans, orbu rytíř Chlumecký, vyučování dr. Karel Stremayer, zemskou obranu plukovník šl. Horst a ministerstvo bez odboru svěřeno dru. Ungrovi. Když sněm český volby do říšské rady, novou vládou žádané, odmítl, byl odročen a nyní rozpuštěny všechny sněmy vyjímajíc český. V brzce potom propuštěn hrabě Beust z říšského kancléřství a místo jeho zaujal hrabě Andrassy. Předsedou kabinetu uherského stal se hrabě Melichar Lonyay (č. Loňaj). Při nových volbách dosáhla vláda na Moravě, v Horních Rakousích a v Bukovině většiny, načež povolána říšská rada, do níž byly v Čechách vypsány přímé volby. Říšská rada zahájena v nepřítomnosti 43 poslanců (37 z Čech, 3 z Moravy, dra. Zarnika z Kraňska a obou hrabat d'Avernasů ze Štýrska), kteří její kompetence neuznávali. Trůnní řeč držána byla v tonu rozhodně ústavověrném, pouze slíbeny některé autonomní změny v Haliči a později povolán do kabinetu za Halič dr. Florián Ziemiałkowski. Když byla vláda dosáhla přijetí zákona „o volbách z nouze“

(Nothwahlgesetz), při čemž dosáhla většiny pouze hlasy poslanců dalmatských, rozpuštěn byl sněm český a vypsány byly volby nové. Poněvadž mezi velkostatkáři měla převahu přirozenou strana šlechty historické, jala se strana německá za pomoci vlády houfně kupovati malé statky deskové a dala je psáti na své stranníky. Když ani tím nedosáhla většiny, reklamovala určitý počet rustikálních usedlostí v Chebsku a konečně dosáhla toho, že 33 voličů strany historické bylo ze seznamů volebních vypuštěno. Následkem toho podala historická strana protest, nezúčastnila se volby a veškerá opposice česká nastoupila dráhu trpné politiky. Sněm, jehož legálnost následkem volebních nesprávností nebyla s české strany uznávána, vykonal volby do říšské rady, jejímž hlavním úkolem bylo provésti volební opravu zavedením obecných přímých voleb do sněmovny poslanecké. Nebylo pochybnosti, že návrh ten dojde většiny, pročez snažili se autonomisté podati votum své cestami jinými. Nejprve v Čechách vzbuzen velikolepý ruch petiční a veškero téměř obyvatelstvo podepsalo prosbu k císaři, aby nebráno bylo sněmům nejdůležitější právo jejich. Poláci, Tyrolané a jiní poslanci autonomističtí opustili sněmovnu poslaneckou, tak že zákon ten přijat byl pouze hlasy ústavověrnými. Po té sněmovna rozpuštěna a konány přípravy k otevření velikolepé výstavy světové ve Vídni, která zahájena byla za auspicií nejpriznivějších. Nový říšský kancléř zahájil totiž jednání své užším přilnutím k Německu, jehož výsledkem bylo zařízení spolku troj-císařského s Německem a Ruskem. Avšak sotva že byla zahájena výstava, objevily se vady směru panujícího. Čeští vystavitelé se totiž výstavy vzdalovali, poněvadž jim nebylo vykázáno místo důstojné, a uprostřed obecného nadšení nastal 9. května 1873 hrozný poplach bursovní, pověstný „krach“, zaviněný tím, že vláda potřebujíc pomoci svých přátel byla donucena jim činiti koncesse k různým podnikům finančním ceny pochybné. Národohospodářská katastrofa zasáhla nyní veškeru říši, způsobila nesmírné klesání papírův a úpadek ohromného množství závodů průmyslových a finančních. Následkem toho nutna byla rekonstrukce kabinetu. Již dříve, když přijal Holzgethan správu říšských financí, povolán byl do ministerstva baron Sisinio Cagnodo-Pretis; nyní odstoupil Banhans, načež obchod přejal Chlumecký a orbu hrabě Jeronym Colloredo-Mannsfeld. Již tehdy viklalo se panství ústavověrné strany, avšak neočekávaná roztržka v lůně české opposice zachránila vládu její. Po zavedení přímých voleb počali ozývati se na Moravě hlasy, aby sněm moravský obeslán byl národními poslanci, neboť trpnou opposicí nabyli

Němci moravští veliké převahy zvláště na poli školském. Příklad Moravanů nalezl i v Čechách následovníků, kdež někteří mladší politikové nebyli spokojeni s politickým vůdcovstvím dra. Riegra a Clama Martinice. Veřejné mínění rozstoupilo se tudíž ve dva tábory, při čemž ovšem většina „staročeská“ držela se zásad do té doby hájených. Rozkol sám objevil se, když byly svolány sněmy zemské r. 1873. Moravští poslanci vstoupili do sněmu zemského; v Čechách sice rozhodla většina proti obeslání, zato však vystoupili přívrženci obeslání, tak zvaní „Mladočeši“, z klubu společného a jali se prováděti politiku svou s okázalým nádechem liberálním. Když byly vypsaný r. 1874. volby doplňovací do sněmu zemského, zvoleno bylo 7 Mladočechů, kteří také do sněmu vstoupili, a při volbách příštích ještě 3 míst dosáhli. Dosáhla-li vláda tím jakéhosi vítězství, utrpěla zase porážku na sněmích tyrolském a dalmatském, kdež federalistické většiny vzdálily se a tím učinily jednání nemožným. Tu z nena-dání udála se příhoda nepatrná, jíž v zápětí šly následky největší. V červenci totiž r. 1875 došla zpráva z dalmatských Metkovičů, že se vzbouřili Hercegovci proti vládě turecké a za krátko vzplanulo povstání po veškeré zemi. Událost tato úzce se dotýkající zájmů rakouských způsobila v říši různost mínění. Němci ústavověrní a Maďari spatřovali v povstání pokyn z Ruska Jihoslovanům a proto nadržovali Turkům; naproti tomu národové slovanští sympathisevali nekrytě s ubohou rájou. Sympathie ty vzrostly ještě více r. 1876, když Srbsko a Černá Hora počaly boj proti Turkům. Srbsko sice utrpělo po krutém boji porážku, avšak věc slovanská přišla nyní do rukou diplomacie a slovanská čili východní otázka vyrušila Evropu z dosavadního poklidu. Když Turecko nejevilo chuti zavést oprav přiměřených, opovědělo Rusko válku Turkům, které se účastnily Rumunsko, Černá Hora, později i Srbsko a Řecko. Vlády obou částí rakouských octly se do postavení kritického. Kdežto koruna i většina národů přály si součinnost s Ruskem, přejíce si zvláště nabyti Bosny, jakožto přirozené ochrany dalmatského pomorí, postavily se tomu na odpor většiny obou parlamentů. Zvláště v říšské radě Vídeňské nabývala jednání rázu podrážděného, když viděli vůdcové ústavověrných klubů, že věci zahraničné mají býti zůstaveny společným delegacím, v nichž vláda snažila se nabyti většiny pomocí autonomistův a delegátů sněmovny panské. Proto odvážila se ústavověrná „levice“ sněmovny poslanecké, v jejímž čele byl Herbst, učiniti útok na vládu a užila k tomu jednání o prodloužení vyrovnání s Uhry, jehož desítiletá platnost r. 1877 vypršela. Útoky jejich proti vládě

měly příčinu podstatnou, poněvadž se strany uherské byly žádány veliké oběti finanční a oposice uherského sněmu, nabyvši smrtí Deákovou (1875) posily, počala boj za personální unii. V boji parlamentárním zachránili autonomisté předlitavští jednotu říše, ježto hlasovali pro přijetí vyrovnání s Uhry a tím způsobena byla roztržka v řadách ústavověrných. Avšak oba kabinetů nabyly vítězství pouze Pyrrhova, jakž se okázalo z opěťovaných žádostí za propuštění, které byly současně téměř Tiszou a Auersperkem podány. Zatím skončena válka Balkánská slavným vítězstvím Ruska, které mírem Svatoštěpánským učinilo téměř konec tureckému panství v Evropě. Avšak úspěchů těchto nepřály Rusku zvláště velmocí západní, Anglie, Francie a tajně i Německo, načež povolán kongress evropských velmocí do Berlína, kdež umenšeny podmínky Svatoštěpánského míru a Rakousku uloženo, aby obsadilo Bosnu a Hercegovinu. Vedle tohoto míru vešlo rakouské vojsko, vedené polním zbrojmistrem Filipovičem, do Bosny, kdež turečtí úřadové způsobili proti příchozím Rakušanům tuhé povstání. Vzpouza tato byla s velikými ztrátami potlačena a v zemi zavedena rakouská správa. Poněvadž docházelo šestiletí zemských sněmů, vypsal vláda nové volby ve všech zemích vyjímajíc Kraň, kdež již dříve sehnán byl sněm po výtce ústavověrný, Tyrolsko a Dalmácii. V Čechách a na Moravě dosáhla vláda tlakem svým sice většiny, avšak v jiných zemích přibýlo rozhodně půdy autonomistům, zvláště v lidu venkovském; ba sněm salcburský obdržel i většinu autonomistickou. Nejdůležitější událostí bylo smíření se obou národních stran českých a vstoupení českých poslanců do sněmu. Na všech stranách zahájili autonomisté boj proti panujícímu směru; sněmy český, moravský a štýrský byly nejzajímavější, neboť zde podali federalisté návrhy adress k císaři, v nichž slovy ostrými žádali za změnu směru vládního, jehož vady bezohledně byly odhalovány. Většiny ústavověrné ovšem utlumily hlasy tyto, avšak zato zmocnilo se stesků těchto veřejné mínění a tisk domácí i zahraničný počal se přimlouvati za změnu v politice vnitřní. Změna poměrů objevila se na říšské radě, kdež nastal spor o kompetenci s delegací. Vláda totiž chtěla předložiti smlouvu Berlínskou pouze delegacím, vůdcové však ústavověrných Němců chtěli, aby o ní rozhodovaly oba parlamenty. V té příčině navrhli Herbst a soudruzi návrh adressy, avšak debatta adressní skončila morální porážkou. Zvláště zdrcující dojem činila řeč hlavy autonomistů, hraběte Hohenwarta. Při hlasování adressa byla sice přijata většinou, avšak při volbách do delegací nabyla vláda většiny pomocí autonomistův a panské

sněmovny. Nyní přijata smlouva Berlínská a povolen i nový náklad na okupaci bosenskou, když pak předloženy byly oba zákony parlamentům, dosáhly většiny rozhodné. Než kabinet Auersperkův neměl více většiny sourodé a proto přinucen byl odstoupiti. Ústavověrná opposice Herbstova pozoruje, že veslo vlády z ruky se jí vymyká, snažila se docíliti smíru s Čechy a vstoupení jich do říšské rady. Vskutku odbývaly se ku konci října r. 1878 pamětihodné rozpravy mezi dr. Riegrem a Etienneem, redaktorem předního listu ústavověrného „Nové Presse“, při čemž známý publicista dr. Fischhof prostředkoval. Avšak z nedostatku dobré vůle nevynikly snahy tyto nad povrch rozprav novinářských. Poněvadž docházela legislativní perioda říšské rady a pro obnovení branného zákona na dalších deset let nebylo se nadíti ochoty ústavověrců, ponechán kabinet pouze v povaze správní. Předsednictví ujal se Stremayer, nitro pak svěřeno se zvláštním úkolem vzhledem k volbám hraběti Taafemu. Taafe jsa duší ministerstva snažil se smířiti národní i politické protivy na půdě ústavní, k čemuž velice přispěl neobyčejný hold, ježž veškero obyvatelstvo říšské přineslo císařským manželům, když 24. dubna 1879 slavili památku pětadvacítiletou sňatku svého. V ne-sčíslných deputacích, které tehdy blahopřály manželům císařským, byli přítomni nej přednější státníci říše a působením ministra vnitra udály se mnohé pokusy smířovací, bohužel bezvysledné. V brzce potom rozpuštěna říšská rada, ježž docházelo šestiletí, načež vyspány nové volby. Zápas volební byl velmi živý a skončil citelnou porážkou strany ústavověrné, která ztratila 50 mandátů a s nimi i dosavadní většinu. Nejcitelnější ztráty byly v Haliči, kdež byli zvoleni pouze tři Rusové, v Kraňsku, v Dalmácii, v Čechách, kdež kompromissem voleno 10 historických šlechticův, a na Moravě, kdež historická šlechta nabyla většiny. Následkem toho počal hr. Taafe jednati s poslanci českými o vstoupení do říšské rady a když jednání zduaru nabývala, bylo ministerstvo propuštěno a 14. srpna 1879 jmenován koaliční kabinet, jehož předsednictví přejal hr. Taafe. V ministerstvu zasedli ústavověrní členové dr. Stremayer (spravedlnost a zatímně vyučování), Horst (zem. obranu), baron Korb ml. (obchod), z autonomistů pak hr. Falkenhayn (orbu), dr. Pražák (ministr pro země koruny české) a dr. Ziemiałkowski (pro Halič). Když poslancové čeští usnesli se obeslati říšskou radu, byla svolána tato, trůnní pak řečí ohlášena celá řada oprav na poli národohospodářském i politickém, zvláště pak ohledem rovnoprávnosti národní. Volbou předsednictva bylo dokázáno, že spojená strana autonomistů (Poláci, Čechové a

klub Hohenwartův) má většinu 20—24 hlasů, načež v adrese většiny vyloženy autonomistické principie, dle kterých většina se snaží zreorganiseovati říši. Již adressesní debatta, v které vynikli nad jiné Rieger a Clam, pak polský poslanec Dunajevski, značila porážku strany ústavověrné; ještě větší však porážka vznikla následkem nerozvážného odporu proti vládní předloze, aby branný zákon v nezměněném znění na dalších deset let byl povolen. Při třetím hlasování odtrhlo se totiž 44 poslanců ústavověrných a hlasovalo s vládou, čímž dosáhla tato potřebné většiny dvou třetin. Také v otázce bosenské nabyla vláda většiny. Když však poslancové čeští podali panovníku a vládě memorandum o provedení rovnoprávnosti v úřadech a ve škole, a min. Stremayer choval se k těmto požadavkům odmítavě, nastala nová krise ministerská. Ráz její zostřen byl průběhem parlamentárního boje o úpravu daně pozemkové, načež otřeseno bylo i postavení Chertkovo. Tu konečně 17. ún. 1880 kabinet doplněn. Conrád z Eybesfelda přejal vyučování, baron Kriegsau pak obor finanční.

Císařství Rakouské jest dědičně ústavním mocnářstvím, které však nyní roztrženo jest ve dva celky nepřírozené i nerovně rozdělené. Větší celek jsou „království a země říšské radě zastoupené“, zkrátka zvané „zeměmi předlitavskými“ neb „Cislajtánii“, druhou část činí „země koruny uherské“. Proti Cislajtánii nazývají se země uherské „Translajtánii“, ač obě pojmenování jest nepřihodno a naprosto nesprávné. Obě polovice říšské činí státy samostatné a úplná oddělené; každá z nich má svoji vládu, svůj parlament, své zvláštní zřízení a, čehož nejvíce litovati, i své zvláštní směry idejné a své sympathie; různost obou států jde až do krajností — jeví se i ve známkách poštovských a v rázu mincovním. V Cislajtánii vede správu říše ministerstvo s říšskou radou, která se skládá z dvou komor, sněmovny poslancův a sněmovny panské. Členové sněmovny poslanců jsou voleni na šest let z jednotlivých skupin společenských (Interessenvertretung), z velkostatků, z měst a míst průmyslových, z obchodních komor a z obcí venkovských. Všech poslanců, přímo volených jest 353, pouze venkovské obce volí poslance své skrze plnomocné volitele. Zastoupení jednotlivých zemí a interessů není vždy stejné; zvláště bohatě obmyslena jsou města s německým obyvatelstvem. Linec ku př. s 32.000 obyv. má dva poslance, Praha se 180.000 obyv. pouze tři. V Uhřích zasedá každoročně říšský sněm, složený z „tabule“ magnátův a ze sněmovny poslanecké. Společné věci obou polovic jsou vojsko, diplomatie,

námořnictvo a finance, rozhodují pak o nich šedesáticenné delegace obou říšských parlamentů. Delegace zasedají střídavě ve Vídni nebo v Pešti. Delegace uherská skládá se ze 40 členů volených ze sněmovny poslanců, mezi nimiž jsou čtyři Chorváté a z 20 magnátů (1 Chorvát). Delegace rakouská volena jest týmž způsobem, avšak 40 členů, volených ze sněmovny poslanecké, skládá se ze zástupců jednotlivých zemí (Čechy 10, Morava 4, Slezsko 1, Halič 7, Bukovina 1, Rakousy Dolní 3, Rakousy Horní 2, Salcburk 1, Štýrsko 2, Korutany 1, Kraň 1, Tyrolsko 2, Vorarlberk 1, Gorice 1, Terst 1, Přímoří 1, Dalmácie 1); panská sněmovna volí 20 delegátů. Cislajtanie skládá se ze sedmnácti historických území, jichž každé má svůj sněm, kdež vyřizují se běžné věci zemské; proti kompetenci sněmů zemských, v některých zemích systémem centralisačním zúžené, dějí se ovšem náměty hojné. Nejznamenitější sněmy jsou český (241 poslanců) a halický (150 poslanců); nejmenší jest sněm vorarlberský s 20 poslanci. V Tersti vykonává působnost sněmovní městská rada. V zemích uherských jest vedlé říšského sněmu ještě zemský sněm chorvátský, jehož kompetence jest mnohem značnější proti sněmům cislajtánským. Sněm chorvátský odsílá 29 delegátů do dolní sněmovny uherské. Po zákonech z r. 1867 přestalo Sibínsko býti zvláštním celkem správným. Prapodivný jest poměr Dalmácie, jejíž příslušnost k zemím chorvátskoslavanským r. 1868 sice byla uznána — odtud název „trojjediného království“ — avšak skutečně přičítá se ku „královstvím a zemím v říšské radě zastoupeným“ a posílá zástupce své do říšské rady Vídeňské. S „dualismem“ čili rozdvojením říše souvisí ovšem zařízení zvláštních ministerstev pro obě části, mimo to však jsou ještě tři ministerstva, společná oběma polovicím, ministerstvo věcí zahraničných a cís. domu, války a financí; působnost jejich jest vedlé osoby mocnářovy jediným svazkem, který spojuje obě části říše. Společné věci uhrazují se tím způsobem, že přispívá k nim Cislajtanie 70 % a Uhry 30 %.

Nejvyšším náčelníkem všeho vojska jest císař. Branná moc říše, spočívající rovněž jako v Německu na obecné povinnosti branné, skládá se v míru z 267.332 mužů se 46.731 koni, avšak v době války dostupuje počtu 771.556 mužů se 136.669 koni. Toť vojsko stálé. Vedlé něho však má každá polovice říše svoji zemskou obranu, kteráž v Uhřích sluje Honvédy. Zemská obrana čítá za doby míru v Cislajtánii 35.000 mužů, v Uhřích 11.300 m., však v době války 145.000 a 207.000 mužů, čímž veškerá branná moc dostupuje počtu 1,124.000 mužů, tak že Rakousko v té přičině téměř se vyrovná

státům okolním. Předností rakouské armády jsou některé druhy vojska, jichž postrádají armády jiné. Jsou to prapory myslivců, po výtce doplňované ze západních zemí (33 polních praporů a 1 císařský pluk se sedmi prapory, k němuž pouze v Tyrolsku se odvádí víc 65.777 mužů), pak uherští husaři na ručích koních svých (16 pluků). Též rakouští huláni (13 pluků, mezi nimi 11 halických) mají sourodé soupeře své sotva v armádě ruské a s částí v pruské. Válečné loďstvo, označené již hojnými skutky skvělé hrdinností, jest ohledem na neveliký rozvoj pobřeží nečetno, ač počtem svým přesahuje válečné loďstvo německé; čítá 68 válečných lodí se 117.980 tunami, mezi nimiž 11 lodí obrněných, 47 parníků, 17 lodí plachetných, 2 Dunajské monitory. V době míru jest mužstva 5800, v době války 11.500 mužů. Obchodní loďstvo zaměstnává 7100 lodí, asi 80 parníků, příhodných ku delším cestám, a veliké množství (2000) pobřežních lodí a člunů rybářských. Důležitým ústavem jest „rakouský Lloyd“, společnost Terstská, jejíchž 70 parolodí pojíždí na 18 tratech o délce 9686 mořských mil. Parolodi Lloydové jsou bez odporu nejlépe zařízeny po všem Orientě.

Západní polovice říše, k níž jest nám nejprve přihlížeti, skládá se z 18 korunních zemí, které mají různá historická označení (království, arcivévodství, vévodství, hrabství, markrabství atd.) a různé poměry právní. Jádrem jsou země koruny České a sice 1. království České s okresy Chebským a Ašským, 2. markrabství Moravské a 3. knížectví Slezské (k. k. Schlesien). Země tyto činí zvláštní celek státní, „korunu Českou“ čili „Svatováclavskou“, kteráž svobodnou volbou r. 1526 povolala na trůn český vládce zemí rakouských. Že se v nynějších právě dobách zvláštní zákonní spojitost zemí českých popírá, na povaze právní nic nemění. K právním poměrům zemí českých vrátíme se níže. Následující země činí skupinu zemí starorakouských, právě to arcivévodství, jakž rozuměti sluší privilegii z r. 1453. K této skupině počítáme 4. arcivévodství Dolnorakouské čili Zemi pod Enží, 5. arcivévodství Hornorakouské čili Zemi nad Enží, 6. vévodství Salcburské (území někdejší immunity arcibiskupské), 7. vévodství Štýrské, 8. vévodství Kraňské, 9. vévodství Korutanské, 10. pokněžněné hrabství Gorické a Gradištské, 11. území říšského města Tersta, 12. markrabství Istrijské, 13. pokněžněné hrabství Tyrolské a 14. krajinu Vorarlberk. Gorice, Terst a Istrie činí jedinou zemi korunní, která sluje krátce Přímořím. Přímoří pak s Kraň-

skem a Korutanskem činí království Illyrské, kteréž pojmenování, obsažené i v titule císařském, jest tak díc jediným zbytkem vladařství Napoleona I. v těchto krajinách. Od Prímoří odděleno jest mořem Jadranským 15. království Dalmatské, vzniklé sloučením někdejšího území republiky Benátské s državou svobodné obce Dubrovnické. Úmluvou Berlínskou rozšířeno jest v jihu svém království Dalmatské o okres Spucký (Spizza).*) Země tuto vypočtené činí západní polovici říše ve smyslu zeměpisném; avšak ohledem politickým počítáme k západní části říšské ještě země polské, k nimž přísluší 16. království Halické a Vladiměrské s velkovojevodstvím Krakovským a vévodstvími Osvěcimským a Zátorským a 17. vévodství Bukovinské. Krakovsko jest z nejmladších částí říše Rakouské, byvši připojeno k říši teprve r. 1847.

Ve všech těchto zemích, vyjímajíc Dalmácii, obývají Němci, ovšem ne vždy v počtu stejném. Převážnou většinu mají pouze v obojích Rakousích, Štýrsku, Korutanech, Tyrolsku a Vorarlbersku. Ve Slezsku činí polovici všeho obyvatelstva, v Čechách ne zplna třetinu, na Moravě sotva čtvrtinu. Poněvadž však od dob Josefa II. má živel německý nevyrovnanou přednost, že jazyk jeho byl jazykem dvorským, vojenským i státním, vzniklo přirozeně domnění, že Rakousko jest státem německým, ač počet Němců dosahuje sotva 8 $\frac{1}{2}$ mill. Kdyby nabyla autonomie zemí jednotlivých převahy, tuť by ovšem živel německý přestal býti vládnoucím. Proto právě snaží se většina Němců rakouských udržeti zřízení centralisující, aby aspoň ve větším celku činili dojem národní rodiny, které zeměpisně není. Hlavní sídla Němců prostírají se mezi střední Drávou a Šumavou i Dyjí. K jihu vybíhají sídla Němců tak řečeným okresem Kočevským v Krani (Gottschée), který se nalézá uprostřed sídel slovinských.

Arcivévodství Rakouské, které dělí se v Horní a Dolní, při čemž tok řeky Enže rozhoduje, obsahuje údolí Dunajské od ústí řeky Inna až po ústí Moravské. Obě země řadí se i půvabností krajinnou i úrodností svou k nejkrásnějším zemím rakouským. Usměvavé role střídají se s utěšenými vinohrady, v Horních Rakousích pak pěstuje se velikou měrou ovoce. Chov dobytka a Alpské

*) Užíváme jména Spuck a nikoli Spič, řídíce se feuilletonistou „Nár. Listů“ ze srpna r. 1878, kterýž trávil na Cetyni zajisté dobře znal výslovnost tamějšího lidu srbského.

Pozn. vzděl.

hospodářství provozuje se v jižní Alpské části země, v níž se nalézají velikolepé zjevy horské, zvláště v jezernatém, cizinci hojně navštěvovaném statku solní komory. V údolí Dunajském jest řada pěkných i průmyslných měst, četné pak továrny jsou důkazem jednak značného blahobytu, jednak i společenských neshod, jimiž trpí arcivévodství Dolní, ze všech zemí rakouských poměrem nejlidnatější. Rakušané jsou převahou katolíci a Němci, aspoň mluvou svou, též jsou spřízněni se sousedními Bavory, avšak třeba podotknouti, že veškery Dolní Rakousy i značná část Horních Rakous byla kdysi obývána Slovany a tudíž že zde událo se hojné pomíšení krve, tak že němčina, jíž Rakušan užívá, posud chová v sobě početné slavismy. Dnes jest Němec výhradným obyvatelem Horních Rakous, vedle Salcburska jediný to případ monoglottní krajiny v Rakousku; avšak v Dolním Rakousku jest nejméně osmý díl obyvatelstva německého, jehož největší část činí Čechoslované. Vídeň sama jest největším slovanským městem v Rakousku. Vedle Vídně vyskytují se ještě české a chorvátské ostrovy na Moravském poli, v severozápadní pak části země, v někdejší župě Vitorazské na horní Lužnici (Weitra), která byla r. 1277 od Čech odtržena, jsou sídla česká, která souvisí s českým živlem na rovině Třeboňské. Bohužel veliká část Slovanů, kteří do Vídně za živobytím zavítávají, podlehnou v krátkce nivelisujícímu Němectvu; zato lze právem domnívati se, že Němec rakouský není pravým Němcem, nýbrž míšencem, jehož německý povrch jest původu velmi mladého. On také liší se patrně od německých svých sousedů v říši i letorou svou i smýšlením. Vůbec převládá v povaze jeho veliká veselost a bodrost vedle nepopíratelné záliby v smyslných i životných požitcích. Avšak „faiacké způsoby“ (das Phaiakenthum), které mu Němci v říši rádi vytýkají, jsou spíše plodem přehnanosti a nevědomosti, než výsledkem nestranného pozorování. Veškerá povaha Rakušanova, v dobré i zlé stránce, nejlépe označena jest na obyvatelstvu Vídeňském.

Hlavním městem arcivévodství pod Enží a sídelním městem císařským za dob novějších*) jest Vídeň (Wien, franc. Vienne), položená nedaleko řeky Dunaje, k níž až sáhati má příští rozšíření města. Rámě mocného toku, v novějších dobách ohromným nákladem upravené (Donaucanal), protéká městem, oddělujíc od jádra městského okres Leopoldov (Leopoldstadt). Vešker okres města

*) Až do konce minulého století byla Praha vždy nazývána „sídelním a hlavním městem“.

zabírá 0·5525 □ myriametrů plochy, k čemuž však přičísti sluší ještě 0·9058 □ myriametrů, na nichž prostírá se 35 osad, k policejnímu rayonu náležitých, čili tak řečených předmístí*) (Vororte). Větší počet těchto osad dotýká se přímo města a jest od něho oddělena pouze širokým náspem, tak řečenými „liniemi“. Počet obyvatelstva v městě i v osadách přilehlých činí 1,020.770 duší, z čehož připadá 673.835 na vnitřní město, do devíti okresů rozdělené (I. město, II. Leopoldov, III. Landstrasse, IV. na Vídni, V. Margarethen, VI. Mariahilf, VII. Neubau, VIII. Josefov, IX. Alsergrund). Vídeň vzrůstá neobyčejně. „Po druhém obležení Turky (r. 1683) skleslo obyvatelstvo Vídně na 80.000, r. 1783 bylo ve Vídni 207.859 obyv.; r. 1857 již 469.682 obyv. a při posledním sčítání r. 1869 bydlilo v městě Vídni v 10.630 domech 607.514 obyv. Veškero obyvatelstvo Vídně i s předmístími a s obcemi přivtělenými pak pácilo se na 825.165; r. 1873 sčítáno ve Vídni s předmístími a osadami přivtělenými 911.271 obyvatel a 25.595 domů. Příčinu tohoto úžasného vzrůstu Vídně sluší hledati jednak v příznivé poloze města tohoto na Dunaji a v tom, že se ve Vídni tolikéž důležité dráhy stýkají; tím založena jest velká obchodní důležitost Vídně. Obchod a kapitál rakouský jest tak jako veškerý život politický ve Vídni centralisován, centralisace jest zdroj vývoje a vzrůstu Vídně, a poněvadž o tom Vídeňák hluboce přesvědčen jest, proto stojí k centralisaci, proto všf silou odporuje každému pokusu decentralisačnmu. Vídní vládné čistě místní politika zájmů sobeckých.“**) Skvělou výstavností náleží Vídeň k nejnádhernejším městům evropským, zvláště od té doby, když byly zbořeny hradby vnitřního města a na místě jejich zařízeny široké i elegantní boulevardy čili „okružní třídy“ (Ringstrasse) po způsobě Pařížském, ozdobené řadami monumentálních nových budov. „Okružní třídy obepínají jádro města mající sice podnes úzké, křivé, místy klikaté ulice, jichž však v následcích stálého okrašlování více mizí; vnitřní město jest nejelegantnější a nejnádhernejší díl města veškera. Vídeňan rce krátce „město“, mluví-li o čtvrti, okružní třídou obklíčené; vše co leží mimo okružní třídu, činí předměstí, v nichž panuje spíše průmysl než elegance. Nejskvělejší závody obchodní, obchod, obchodní svět, avšak i šlechta, cizí vyslanectva, nejvyšší úřady správní a ministerské dlí se zálibou ve vnitřním městě. x

*) Viz A. V. Šembery článek: Mnoho-li (!) jest Čechů, Moravanů a Slováků, v Č. Č. M., roč. 1856.

**) Karel Adámek: Vídeň a okolí. V Praze 1874, 12°, str. 4.

Nuže, nastupmež pouť po městě široším, abychom poohlédli se po znamenitostech jeho, z nichž přemnohé výmluvným jsou svědkem české píle a českého důmyslu. Čech namnoze, prohlížeje sobě památky Vídeňské, dokončuje studia o minulém životě předků svých, která v Praze začal, v nichž na Horách Kutných a v Olomouci byl pokračoval. Počnemež pouť svou okreseš prvním, v jehož srdci vypíná se uprostřed nepravidelného náměstí Svatoštěpánského velikolepá gothská budova Svatoštěpánského chrámu; dílo to če-



Velechrám Svatoštěpánský ve Vídni.

ských kameníků Václava z Čech, Jana z Prachatic a Antonína Pelhříma. Nejstarší část chrámu jsou hmotné západní věže osmihranné, „věže pohanské“, jakž je nazývá lid Vídeňský. Bohatou ornamentikou vyniká skvostný portál jakož i vysoký kůr. Proti původnímu plánu vystavěna jen jediná hlavní věž, štihlý to jehlan gothský, který ovládá veškeré pozeňnané okolí Dunajské metropole. Pnouc se do výše 436', jest ze všech gothských věží v Evropě nejpěkněji provedena. Západně z náměstí Štěpánského vybíhá nádherná třída „na Příkopech“ (Graben), se skvělými sklady obchodními, v sousedství pak jejím uprostřed náměstí Petrského vypíná se chrám sv. Petra, nepodařená to parodie na Michel-Angelovu basiliku v Římě. Z Příkopů přijdeme Uhelným trhem (Kohlmarkt) a náměstím Svatomichalským k císařskému hradu, budově sice velmi rozlehlé, avšak vně nejevící mnoho památného. Jest to museum stavitelských slohů, které panovaly od doby Jindřicha II. Jasomirgotta až do nynějšího století. Veliká skupina budov hradských zavírá v sobě více náměstí, z nichž nejznamenitější jsou náměstí Josefské a Františkovo, ozdobená pomníky obou císařů, Josefa II. a Františka I. V hradě nalézá se také slavné divadlo hradské, kdež působí první umělci a nejpřednější umělkyně na poli dramatickém. Zadní část hradu dotýkala se dříve přímo hradeb městských a byla chráněna pevnostními stavbami, Lví a Augustiniánskou baštou (Löwen- und Augustiner-Bastei), o něž zvláště za druhého obležení tureckého veden byl boj nejtužší. Nyní nalézají se na místě bývalých opevnění úpravný sad (k. k. Volksgarten) a pak zahrada císařská. Mnohem nádhernější, než vid vnější, jest vnitřní upravení hradu, překvapující cizince oslňující nádherou. Také chová císařský hrad v sobě přebohaté poklady vědecké z oboru palaeontologie, numismatiky, sfragistiky a pak velikolepou dvorní knihovnu s 350.000 svazky, největší toho druhu ústav v Rakousku. Augustiniánskou a Albrechtovskou ulicí, kdež se nalézá nový palác slavného vítěze u Custoze, ocitíme se v třídě okružní (Ringstrasse), první to pýše Vídně, která, ač dosud původu mladého, jest prototypem života Vídeňského. U velikém kruhu s různými jmény obepíná okružní třída vnitřní město, do něhož budiž nám dovoleno ještě na skok se vrátiti.

Vrátíme se opět na náměstí Svatomichalské a odtud nastoupíme pouť svou Panskou ulicí (Herrengasse) na nepravidelné prostranství, „Freiung“ zvané. Značnou část tohoto prostranství zakrývá velikolepá budova chrámu a kláštera skotských mnichů (Schotten-

stift), kdež nalézá se vyšší gymnasium, nejvíce navštěvované chovanci šlechtickými. Ulice řečená „Heidenschusz“ vede odtud na náměstí dvorské (Am Hof), kdež se nalézá hůtel říšského ministerstva války a městský arsenál. Zvláště oživeno jest náměstí toto četnými stánky prodavačů zelin, ovoce a květin, kolem nichž ustavičně vlní se zástupy koupěchtivých. V sousedství jest náměstí židovské (Judenplatz) s palácem ministerstva vnitřních věcí, pro nás tím důležitým, že v něm úřadovala česká dvorská kancelář. Z ostatních ulic vnitřního města sluší ještě zmíniti se o ulici Soukenické (Tuchlauben), a o Wollzeile, kdež se koncentruje velmi živá tržba.

Vstupmež do třídy okružní, kdež po celý den panuje největší víření omnibusů, tramvají, fiakrů, skvostných ekypaží a prochazečů všech tříd od buršikósně oděného studenta až po osoby z kruhů nejvznešenějších. Široká a nádherná třída tato vybíhá na dvou stranách z nábřeží Františka Josefa, kteréž vroubí jižní břeh Dunajské stoky od mostu Aspernského až po most Augartský. Opo-
dál mostu prvního mizí ve stoce bahnitá Vídeňka, která nečistým, mnohdy i smrdutým ložem svým odděluje od města okresy východní. U mostu Aspernského počíná „Stubenring“, v jehož pozadí jest průmyslové museum. Následuje „Parkring“, z něhož vede Singerstrasse do vnitřního města, zvláště na Příkopy. I Stubenring i Parkring ozdobeny jsou úpravným milosadem městským, po obou stranách Vídeňky rozestřeným. Uprostřed milosadu nadrženo jest jezírko, oživené krotkým ptactvem, na pravém pak břehu řeky o samotě se pne velikolepá tržnice ústřední. Také zajisté neopomene cizinec vkročiti do elegantní dvorany lázeňské (Kurhaus), kterouž obec Vídeňská dala vkusným slohem renaissančním provésti. Za doby letní množství veliké kochá se v dvoraně této požitky, jichž káva a ochlazujející nápoje poskytují. Most Karolinin spojuje s parkem dětské rejdiště, kdež tisícové malých tvorů za doby letní laškují na svěžím pažitě a zhrívají se v příjemném úsvitu slunečním. Pokračováním Parkringa jest „Kolovratring“, s nímž se křížuje Fichtegasse. V této ulici zanímá cizince nádherná budova městského paedagogia a pak dům nepřilís znamenitý, v němž se nalézá závod předního žurnálu Vídeňského „N. fr. Presse“, pověstné bohužel zelotickou nenávisťí všeho českého. V levo jde z Kolovratringa ulice Christinina s krásným palácem, v gothském slohu svedeným, v němž umístěno gymnasium akademické. Kolovratring jest zakončen náměstím Schwarzenberským, z něhož jde Schwarzenberská třída do vnitřního města. Náměstí toto, zdobené uprostřed jíздеckou sochou vítěze Lipského,

jest obklíčeno nádhernými paláci peněžní aristokratie Vídeňské, mezi jiným i palácem Ofenheimovým, uprostřed nichž podivně se vyjímá knížecí palác Schwarzenberský. Krásný most Schwarzenberský vede do okresu „na Vídni“.

Za náměstím Schwarzenberským počíná „Kärnthner Ring“, nejnádhernejší to část veškery třídy okružní se skvělými paláci a budovami ústavů humanních. Velikolepé paláce vznešené aristokratie, Württemberský, Lützowský a Traunský, střídají se s domem umělců, s budovou obchodní akademie a s ohromným Grand Hôtelem, v němž obyčejně sstupují vynikající diplomaté jinokrajní. Na pravo odbíhá



Nový operní dům ve Vídni.

směrem k Svatoštěpánskému chrámu třída Korutanská, na jejímž rohu pne se elegantní a se vším komfortem zařízená budova divadla operního, na levé pak straně tak řečeného „Opernringa“ zdvihá se ohromná budova o třech patrech, s dvěma věžema na krajích svých, zvaná „Heinrichshof“. Z třídy Korutanské ocitíme se na nové tržiště, kdež nepatrný vnějškem svým kostelík kapucínský skrývá v sobě poslední zůstatky členů nejvyšší rodiny císařské.

Následuje Burgring, jehož nám bylo již výše dotknouti. Západní stranu veřejného sadu (k. k. Volksgarten) činí „Mölker-Ring“, jenž se svými pokračováními, „Schottenringem“ a „Börsenringem“, sáhajícími až po Augartský most, určen jest za střed Vídne budou-

cnosti. V době nynější podobá se veškero prostranství toto ohromnému staveništi, avšak v době nedaleké zastkví se zde řada budov monumentálních, po výtce již rozestavěných, jimiž chce Babel Dunajský předčítí Babel na Seině. Uprostřed Mölkerringa projektováno největší náměstí Vídeňské, jež budou činiti pouze tři budovy, na příčných stranách panská sněmovna a universita, na straně podélné nádherná radnice. Zbudování těchto paláců vědy i veřejného života ovšem pohltní veliké millióny, zato však nabude Vídeň paláců, jichž budou jí záviděti veškery residence evropské. Druhé veliké náměstí, již méně pravidelné, ústí se v Schottenring u nové budovy sněmovny poslanců, která již dospívá provedení svého. Uprostřed tohoto náměstí stkví se velikolepý pomník zbožných díků národů rakouských nad šťastným zachráněním císaře Františka Josefa, chrám votivní, provedený v nejčistším slohu gothském, s dvěma krásnými věžema, jehož zasvěcení dalo se za památky stříbrné svatby manželů císařských. Chrám tento jest nejkrasší důkaz ušlechtilé shody, která pojí vznešený rod panovníčů s národy rakouskými. Důkaz tento nabývá pak ještě větší váhy, uvážíme-li, že se událo zasvěcení a slavnost s ním spojená v době, kdy celá Evropa ošklivost svou jevila nad zločiny Moncasiho, Passananta, Nobilinga atd.

Opodál bývalé brány Skotské vypíná se provisorní budova rakouské sněmovny poslanců, pověstná to „prkená bouda“, v níž odehrála se největší část novožitných dějin rakouských po r. 1861. V budově té zahájen kusý parlament Schmerlingův, v němž sice objevili se Čechové, avšak scházeli Uhři a Chorváté. V budově té odbývány veliké závody řečnické. Tam mluvili Bieger i Herbst, Giskra i Greuter, Clam Martinic i Hohenwart, Plener i Hausner, mužové to, ač různí svým smýšlením, kteří myšlenkovým vzletem a uchvacující výmluvností svou mimoděk upomínají na řečnické turnaje v římském senátu. Jakž divná protiva naskytuje se poutníku, když popošed maličko dále od sněmovny poslancův, ocítil se před nehotovým palácem zlatého telete, novou bursou. Bursa jest státem ve státu. Vytýká se dobám minulým, že v nich hierarchie a stavové privilegovaní činili stát pro sebe. Nuž zařízení ta aspoň poněkud omlouvají dějinné konsekvence, povznášející cit náboženský a s části i zvyk zděděný. Avšak čím omluví se vláda moderních králů finančních?

Stoka Dunajská odděluje od vnitřního města Leopoldov, přední sídlo Židů Vídeňských. Dlouhá i krásná ulice, dříve Jägerzeile, nyní Praterstrasze zvaná, protíná veškero čtvrt tuto, která na

severovýchodě obklíčena jest předním sadem Vídeňským, pověstným Pratem. Kdo neviděl Pratra, nezná Vídně. V Pratra soustřeďuje se pravý život společnosti Vídeňské, zde konati může studie svá románopisec i ethnograf, turista i psycholog. Zde kupí se zvláště za letních dnů myriády lidu všeho stáří i všech stavův, aby nasýtily se rozkošemi, jichž skýtá Prater množství největší. Vznešený svět baví se v hlavním stromořadí, korsu to Vídeňském, kdež po celý den nezaniká hlomoz skvostných ekypází a cválajících mimochodníků. Zde rozvíjí vnady i lesk svůj pyšná aristokratie sídelního města, kdežto opodál ve „Wurstelprateru“ baví se halena chudiny. Zde v létě r. 1873 triumfoval svět na poli činnosti duševní, zde posud vznáší se štíhlá budova rotundy výstavy světové, kdež nyní uloženy dekorace, zbylé po dubnových slavnostech r. 1879. Prodloužená Praterstrasze odděluje sady od okresu nádražního, kdež vypínají se nádherné budovy nádraží severní a severozápadní dráhy. K tomuto nádraží přiléhá sad Augarten, za ním pak plyne Dunajské ráme zvané „stokou císařskou“ (Kaiserwasser).

Níže mostu Aspernského šíří se třetí okres, „Landstrasze“, od vnitřního města Vídeňkou oddělený, jejíž břehy spiaty jsou četnými mosty. Okres tento vyniká nejvíce svými hojnými i rozsáhlými zahradami, pak nepravdělnými ulicemi, z nichž přední jsou Landstrasze sama a pak Rennweg. Z veřejných budov vyniká ohromný arsenál vojenský, pak nádherný palác Schwarzenberský a konečně cís. zámek Belvedere, v němž uloženy jsou zvláště bohaté sbírky Ambraské. Z ústavů vědeckých má na Landstrasze sídlo své říšský ústav geologický a botanická zahrada, z ústavů humaních v prvé řadě sluší jmenovati dům vysloužilců. Při paláci Schwarzenberském zařízena jest také úpravná zahrada, již pouze zahrada Belvederská odděluje od zahrady botanické.

S Landstrasse souvisí čtvrtý okres, „na Vídni“ (Wieden), kdež má své sídlo Theresianum a pak ústav polytechnický. Proti ústavu tomuto vypíná se nádherná budova chrámu sv. Karla, o jejíž umělecké provedení měl největší péči Karel VI. Nejčilejší život v okrese tomto rozvíjí se na „mlsavém“ čili ovocném trhu. Bezprostředně se čtvrtí touto souvisí pátý okres Margarethen, který jest pamětnostmi nejbudší ze všech částí města sídelního.

Šestý okres Mariahilf prostírá se již na levém břehu Vídeňky. Hlavní tepnou jeho jest ulice Mariahilfská, která krásou svou závodí s předními ulicemi vnitřního města i třídy okružní. Zde v divadle na Vídni jeví se život nižších tříd Vídeňských nejlépe, nebo ohromná

prostora divadla tohoto hodí se nejlépe k provozování výpravných frašek, jimiž nejlépe se pobaví mysl pravého Vídeňana. Sedmý okres Neubau jest původu novějšího, jakž také vidí se z pěkných i rovných ulic, jimiž jest vešker okres protkán. Přední památkou jest chrám Starolerchenfeldský, provedený v důstojném slohu gothském a dvěma štíhlýma věžema ozdobený. Nádhernější jest osmý okres Josefov, k němuž počítá se i náměstí radničné a monumentální stavby, o nichž jsme mluvili při třídě okružní. Zde usídlila se také vysoká šlechta, z jejíchž paláců sluší jmenovati palác Auersperský a Černínský. Ohromná budova, globem na hřebeni střechy zdobená, hostí v sobě



Most Eliščin ve Vídni.

vojenský ústav zeměpisný, proslulý výtečnými výkony kartografickými zvláště o zemích východních. Veliký kruh předměstských okresů Vídeňských uzavírá devátý okres Alsergrund, jehož východní část shlíží se ve stoce Dunajské. Ohromná kasárna péchoty u mostu Augartského jsou prvou budovou, kterou zřítí lze. Z ostatních památek téhož okresu sluší jmenovati ústavy lidumilné, založené v největších rozměrech a s nejmožnějším pohodlím trpčících. V prvé řadě jest ohromná nemocnice, v níž 3000 chorobných najednou opatrováno býti může; dále vyniká vnějškem svým krásný dům choromyslných, dům zchudlých měšťanův a sirotčinec. Z ústavů naučných jest nejznamenitější Josefinum, akademie lékařská, v níž opět odchovávají se lékařové vojensští.

Tak řečené linie odlučují Vídeň od četných osad, které sice jsou autonomně zařízeny, avšak jinak s městem úplně splývají. Osadám těmto, německy Vororte (předmístí) zvaným, není lze upřítí příjemného venkovského rázu, způsobeného zvláště značným počtem zahrad, jichž Vídeň sama po výtce postrádá. Vznikše vesměs v novějších dobách z malých vsí, v okruhu městském položených, jsou osady tyto moderně založeny a poskytují útulku velkoměstské chudíně i velmi četnému polousvětu. Nejznamenitější jsou tři osady místně sloučené a k osmému i devátému okresu přiléhající, Hernals (32.825 obyv.), Ottakring (21.269 obyv.) a oblíbený Nový Lerchenfeld. Důležitý jsou také Rudolfsheim (21.940 obyv.), Simmering (15.759 obyv.), Währing (16.023 obyv.), Rossau, Fünfhaus (27.065 obyv.), Sechshaus (10.987 obyv.), Döbling a Gaudenzdorf (11.692 obyv.). Číslice obyvatelstva tuto udané pocházejí z roku 1869, však mnohé z těchto osad čítají již do 40.000 duší.

Okolí Vídně na západní straně jest malebné i rozkošné. Rozvlněný hřeben Vídeňského Lesa, zakončeného Lysou Horou a Vídeňským Ostrohem čili horou Svatoleopoldskou, obhrazuje západní obzor a skrývá v sobě velmi hojná místa výletní, v nichž Vídeňan oddychuje sobě v době letní a kochá se nevyrovnanými zjevy krásy krajinné. Na vrchole Ostroha Vídeňského stával klášter Kamaldulenský, jehož požár r. 1683 udával směr tureckého řádění. Na témže místě, kde rozhodnut byl polskou chrabrostí gigantský boj o svobodu západní Evropy, stkví se nyní rakouský Windsor, nádherný letohrádek Schönbrunn obklíčený milosady, oranžeriemi a překrásnými záhony nejdrahocennějších květín. Zařízení vnitřní dostihuje úpravou svou Versaillův, avšak prvá přednost jest Schönbrunnský gloriét, na horském svahu položený, s něhož odvírá se největší pohled na ohromný Babel, ve Vídeňské pánvi rozložený. Jako obrovský prst strmí k nebi věž sv. Štěpána uprostřed nesmírného moře střech, dílo to českých rukou, které nejvíce přispěly ku světovému jménu Vídně. A jakž nevděčna jest Vídeň dobrodincům svým! Táž Vídeň, jíž český král Přemysl Otakar II. nejvzácnějších výsad udělil, jíž čeští mistři ozdobili nejkrasšími výtvy gothského umění, jíž české vojsko hájilo za prvního obležení tureckého, jíž slavně uhájil za druhého obléhání český šlechtic, Kašpar Zdeněk hrabě Kaplíř ze Sulevic (ač již od dávných dob slávu jeho chtějí přisvojiti podřízenému jeho generálu, Arnoštu Rüdigerovi ze Starhemberka), jíž zvěčnil stavbami svými Čech Fišer z Erlacha — táž Vídeň odvděčuje se potomkům

svých zvelebitelů nízkým ústrkem a výsměchem kynickým, táž Vídeň nemá pro českou pětinu svého obyvatelstva ni jediné školy obecné!

Život Vídeňský jest tak originální jako město samo. Přísní mravokárci vytýkají jemu mnohé, což nesouhlasí s pravidly mravnosti veřejné, a proto zaslouží si Vídeň přirovnávanu býti se Seinským velkoměstem. Jako Paříž, tak i Vídeň působí neodolatelně v cizí příchozí, zvláště ze severních Němec, kterým se zde nadobýčejně líbí, ač zase Vídeňan necítí se býti volným v odměřeně jednotvárnosti Berlínské. V mnohých příjemnostech a požitcích životních dostoupily choutky té rafinovanosti, že v ohledu tom Vídeň předčí veškera města světová. Vídeň jest městem naskrze kosmopolitickým, jež nemá prazádného rázu národního, v němž veškery mluvy mocnářství stýkají se se vzdělanými jazyky národními a typy západní i východní určily sobě velikolepé dostaveníčko. Vídeňan sám, jehož letora vznikla ještě větším smíšením než u obyvatele rakouského venkova, zdědil po svých často zúplna různorodých rodičích velikou zálibu krásna a spolu i cit pro hezký tvar, jemůž v Paříži „chic“ a ve Vídni „fesch“ říkají a kterýž se jeví nejvíce v šacení, v pohybu a ve způsobech životních. Vídeňan jest také hrd na město své — „'s gibt nur a Kaiserstadt, 's gibt nur a Wien“ pěje i píseň národní — a na své Vídeňáctví, on sice rád napodobí cizí výkony, avšak nerovně rozděluje náklonnost svou. Při mnohem větší části lidu Vídeňského i rakouského jeví se povaha podobná spíše povaze francouzské než sousední německé; ba mimo styky jazykové jeví se mezi rakouskými Němci a Němci v říši tak málo styků jako mezi belgickými Wallony a Francouzi. Pouze ve vzdělaných třídách vyšší městské společnosti počal se buditi před málo lety německý cit národní, veřejným tiskem mocně podněcovaný, jenž způsobiv nepřírozeností svou veliké pohromy říši této značně ustoupil v nynější době bujně se rozvíjejícímu rakouskému vlastenectví, které od dávna tkvělo v mysli obecného lidu. Rok 1809 a 1813, v Čechách r. 1866 a konečně r. 1879 jsou neomylnými toho důkazy. Vídeň pocituje teprve v nejnovějších dobách rakouské vlastenectví. V dobách politického opojení ráda si zahrávala na rakouskou Paříž, chtěvši býti nejen středem rozsáhlé veleříše, nýbrž i srdcem jejím a lid její mnohdy snažil se pouličními projevy strhnouti k sobě i kruhy rozhodující. Mnoho vychvalovaná věrnost Vídne k domu panovníčímu nabývá jiného rázu, prostudujeme-li bedlivě události nepřátelských okupací roku 1805 a 1809, r. 1848 a 1866. Avšak stručná tato charakteristika Vídeňana nebyla by úplna, kdybychom nedotkli se i uznané jeho dobročinnosti a citu

jeho pro krásy přírodní. Cít tento nejvíce jest podporován krásnými zjevy scenerie, jichž takové množství v okolí města se nalézají, že tím ohledem Vídeň předčí veškera sídelní města evropská.

Mimo Vídeň mají Dolní Rakousy ještě hojnost měst, která však daleko zůstávají velikostí i důležitostí svou za městem sídelním. Nad Dunajem leží města Kremže (Krems) a Tulln uprostřed požehnaných niv, kdež s velikým prospěchem podjímá se člověk pěstování bylin obchodních. Víný svými a mnohými starožitnostmi vynikají sesterská města Korneuburg a Klosterneuburg. Hainburg pověstný jest veldílnou svojí na tabák a mnohými římskými starožitnostmi. Blízký Petronell vznikl na ssutinách někdejšího hlavního města římského Norika, slavného Carnunta. Krajina severně položená, pověstné to pole Moravské, zbrocena jest krví mnohých pokolení. Jakž divný ohlas budí v myslí naší jména Stožec (Staatz), Kroessenbrunn, Suché Kruty (Dürrenkrut), Malperk (Mailberg), Světlá (Zwettel), Aspary, Wagram! Jak vznešený to pantheon udatnosti české! Přemysl Otakar, Prokop Holý a arcivévoda Karel, tito miláckové národa, slavné ono trojhvězdi v dějinách české slávy, zdají se oživovati těmito vzpomínkami. Při moravských hranicích jsou města Láva (Laa), Býdov (Waidhofen a. d. Taya) a Vitoraz, mnoho jmenovaná v historii vzájemných styků zemí českých a rakouských. Marchegg jest pomníkem vítězství Kroessenbrunnského. V jižní části země jest průmyslné město Býdov nad Ibsou, biskupské sídlo Svatý Polít (St. Pölten), půvabná teplice Baden a konečně Nové Město za Vídní (20.800 obyv.) s proslavenou akademií vojenskou. Schwechat hostí v sobě prvý závod pivovarský v Evropě, Most nad Lítavou nabyt jména světového cvičbou vojenskou, jež koná se v rovinatém okolí jeho. Z charakteristických zvláštností dolnorakouských uvéstí sluší veliké ústavy duchovní, Medlík (Mölk), Heiligenkreuz, Lilienfeld, Světlou, Seitenstetten a j. m. s nádhernými budovami a skvěle nadanými ústavy školskými, pak přechetné trosky starých hradů, jichž mnohé zdobí romantický břeh Dunaje mezi Medlíkem a Kremží.


Ještě větší chudoba větších měst jest v Horních Rakousích. Bohatá a krasami přírodními nad jiné štědře obmyšlená země tato má proti velikosti své nevelikou lidnatost, avšak lid tamní, veskrze příslušný národnosti německé, jest ušlechtilého vzrůstu i příjemných mravů. Rolník obývá nejvíce v roztrousených dvorech, mnohdy značně rozsáhlých, jakož vůbec celá země poskytuje obrazu značného blahobytu. Přistupujet k tomu v novějších dobách neobyčejný nával cizinců,

zvláště když poznán v Ovčí hoře soupeř s Rigim sourodě závodí. Charakteristická zvláštnost obyvatelstva jeví se v hlubokém citu náboženském.

Hlavní město Linec (Linz) jest sice z menších měst rakouských, majíc pouze 32.000 obyv., avšak vyniká nad veliký počet jiných hlavních měst rozkošnou polohou svou a tradiční dobromyslností obyvatelstva svého. Linec prostírá se na pravém břehu Dunajském, most pak spojuje s městem vzkvétající předměstí Urfa hr na levém břehu. Okolí lemuji utěšené pahorky s hojnými villami, po výtce uprostřed rozsáhlých ovocných sadů skrytými. V dobách nedávných poskytovaly městu originálního pohledu tak zvané věže Maximiliánské, které činily z něho pevnost velmi důležitou. Nyní není jich více, ježto pokročilé válečnictví nemá jich více potřebí. V části severně Dunaje položené, v tak řečené Mühlské čtvrti vyniká poněkud Cáhlov (Freistadt), jehož obyvatelé hojně kupčí do Čech. Ve čtvrti Innské jest sídlem úřadů malý městys Ried. V jižní části země povznoslo se v novějších dobách více míst, ježto v nich hledají cizinci svěžího vánku horského, neskonalých půvabů krajinných a úlevy lázeňské. V předu sluší uvéstí Ischl, zamilované a rozkošné letní sídlo rakouského dvora s lázněmi rapovými. Proti pěnám říčky Ischlské vede cesta k jezeru Svatovolfánskému a na vrchol Ovčí hory. Na úpatí skal, které vroubí jezero Hallstaedtské, visí téměř Hallstadt se svými solivárnami. Na výtoku Travný z jezera Gmundského jest Gmunden (6000 obyv.), nyní přední sklad soli hornorakouské. Důležitý střed středního Potravní jest Wels, v jehož okolí zdvihá se nejnádhernější duchovní ústav rakouský, velikolepý klášter Kremsmünster (z r. 777), jehož rozsáhlé budovy hostí v sobě bohaté sbírky a ústavy vědecké. Nad Štýrou leží Steyer s 13.000 obyv., sídlo rozsáhlého průmyslu železářského, zvláště výroby zbraní a nástrojů hospodářských. Firma Wörndlova ve Steyeru závodí s Krupem v německých Essích. Z klášterů hornorakouských sluší ještě uvéstí Lambach a Sv. Florián.

Vévodství Salcburské pne se téměř po všem povrchu svém velehorami. Vysoké Tury a hřebeny salcburských Alp odsílají do země četné rozsochy, které lemuji stěny údolí Salicina a Enžina. Ovšem má také země tato velmi řídkou lidnatost a nepatrný počet měst (Salcburk, Hallein a Radstadt). Život venkovana národnosti německé jest patriarchální. Rolník salcburský jest hřmotné postavy, pilný, pobožný a mravův ušlechtilých. Blahobytu země ublížila nejvíce někdejší vláda arcibiskupská, nebo arcibiskupové byli v stálých

sporech se svými poddanými jak z příčin politických tak náboženských. Proti arcibiskupu Fimbriánovi, který krutě pronásledoval příčinlivé protestanty, nejvíce horníky v turských zlatodolech, přinucen byl zakročiti sám císař Karel VI., načež protestanté zalidnili pusté kraje pruské. Hlavním zdrojem výživy jest chov dobytka a výroba soli. Kůň salcburský jest nejlepší tažné dobytče v Rakousku. V nynější době ovšem jeví se v zemi národopisná jednotu, avšak



Salcburk.

v krvi salcburského Němce jeví se hojně přísady keltské i slovanské. Znamenitý zajisté jest úkaz, že značná část místních jmen jest původu slovanského.

Jediná osada salcburská, která vyniká nad obyčejnou horskou ves, jest hlavní město Salcburk, někdy skvostná residence knížat arcibiskupů, nyní vdovské sídlo císařoven rakouských. Město leží v lučnatém údolí řeky Salice, jež po straně západní věncí skalnatý hřbet.

Na temeni jeho pue se nyní hrozivě pevnost Hohensalzburg. Poloha města jest překrásna a sotva má v Evropě sobě rovné. Také výstavnost města jinak nevelikého (20.400 obyv.) jest nádherna. Ulice i domy jeví patrně působení vlaského jihu, též tak četné stavby palácové a chrámové pochozí vesměs z dob panství arcibiskupského. Vlastnosti tyto zjednaly městu čestného názvu „německého Říma“. Chrám Salcburské, jichž čítá se šestadvacet, oplývají nádhernou ornamentikou a hojností ozdob mramorových. Značný počet věží mile se obráží v hladině říčné a v zeleném věnci město obkličujících hor. Salcburk zůstal sídlem arcibiskupským i po svém saekularisování a kapitula tamní podnes udržela sobě kanonického práva volby. Arcibiskup Salcburský užívá čestného příjmení „primata Německé říše“.

Z ostatních míst v zemi ani jediné nemá nad 4000 duší. K hlavnímu městu druží se Hallein nad Salicí se svými solivárnami. V údolí Enžině jest město Radstadt, v Lungavsku (= vrchovisku Murském) jest městys Tamsweg. Rauris ve Vyšních Turách býval kdysi sídlem bohatého dolování zlata, avšak v nynější době jsou couky ušlechtilého kovu přebrány. Nejslavnější místo jest však léčebné místo Wildbad Gastein, položené v divoce romantické strži Achy Gasteinské. Kdež někdy byla nepatrná véska horská, tam nyní skvějí se nádherné budovy lázeňské, v novějších dobách i historicky proslavené. Gastein jest oblíbeným letním sídlem Německého císaře Viléma.

I pokněžněné hrabství Tyrolské s krajinou Vorarlberskem jest krajinou vyšehorskou, Alpami na všech stranách prostoupenou, která v sobě zavírá největší výšky rakouského mocnářství. Krajinným šperkem nemůže závoditi s Tyrolskem žádná země rakouská, zvláště když přechodem sedla Brennerského přešli jsme i hranici mezi severem a jihem. Národopisně i rázem krajinným sluší přičítati krajinu severně Brennera položenou ku střední Evropě, část jižní pak k Evropě jižní. Právem tedy rozeznáváme severní čili německé Tyrolsko a Tyrolsko jižní čili vlašské.

Veškero Tyrolsko jest velmi řídko obydleno, jednotlivá sídla řadí se v úzké pruhy, které podobou síti nervové prostupují kraj jinak rozsáhlý. Jen údolí a nižší, před lavinami a bouřemi kryté stráně poskytují horau tyrolskému útulku a chudé výživy. Severní část jest ještě méně obydlena než část jižní. V severní části nad řekou Innem leží Innsbruck, hlavní město s 23.000 obyv. a uni-versitou, v krajině velmi příhodné. Innsbruck ovládá prastarou dráhu

národů, která vedla sedlem Brennerským do údolí Adizina a odtud do ladné Itálie. Město jsouc úpravně stavěno má mnohé památky, jako cís. hrad a chrám Františkánský, v němž odpočívá hrdinný Ondřej Hofer. Opodál města zdvihá se na skalním úponku starožitný hrad Ambras, někdy sídlo Habsburské sekundogenitury, jejíž členové v síních hradských nashromáždili vzácné poklady umělecké. Sbírky Ambraské zdobí nyní Vídeňské Belvedere. Klášter Wilten, rovněž blíže města položený, jest na místě římského hlavního města



Zámek Ambras v Tyrolsku.

Rhaetie Veldideny. Na straně západní jest údolí Innské poněkud rozšířeno, poněvadž severní svahy příkře ke dnu spadají, kolossální stěně se podobající. Toť Martinská stěna u vsi Zirla, kdež smělý lovec kamzíkův a císařský pěvec „Theuerdanka“ jižjiž vèzel v nebezpečenství života a jen náhodě nevysvětlitelné děkovati směl za své zachránění. Jinak severní část země důležitějších míst nemá. Středy menších okresů jsou Imst, Hall, Schwatz a Kufstein, města vesměs při Innu položená. Zámek Kufsteinský býval kdysi

důležitou pevností; nyní jest degradován na státní věznici. Se severním Tyrolskem souvisí také Vorarlbersko, krajina sice též hornatá, avšak s tvary mírnějšími a se širšími i úrodnějšími údolími. Ba údolí Montafun, jímž protéká Feldkiršská Illa, a údolí Rýnské mají již podobu pěkné rovinky, hojnými vodami ovlažené. Ve Vorarlbersku panuje také hojný průmysl, zvláště prádelnictví, jehož středem jest veliký městys Dornbirn (10.000 obyv.). Veliká důležitost kyne zemičce této v dobách nejbližší příštích, až zřízením dráhy Arlberské zámořský obchod rakouský nabude směru nového. Hlavní město a sídlo sněmu zemského jest Bregenz při jezeře Bodamském s přístavem, odkudž pravidelně parolodi dopravují cestující i zboží do Lindavy, Romanshorna, Fridrichshafena i Kostnice. Sídlem krajského soudu jest Feldkirch.


Německý Tyrolan označuje se věrností a poctivostí, jest skromný a prostý a velice oddán panovníku svému. Tradiční věrnost jeho utvrzena byla za válek se Švýcary v XV. stol., za války o španělské dědictví, v dobách Napoléonských i za tři posledních válek vlašských. Historické poměry vzbudily v mysli jeho neskrutitelnou nenávisť proti sousednímu Bavorsku, které kolikrát již pokoušelo se o nabytí půdy jeho. Největší zajisté citlivost zachvátí věrného Tyrolana, když vzpomene, že v letech 1805—1814 činila země jeho kraj bavorský, „Südbaiern“ zvaný. Tyrolan jest přísný i vroucí katolík, kterýž dopřívá knězi neomezeného působení a nerad trpí v romantické otčině své jinověrců. Dosud žije v paměti naší bouře, kterou způsobilo r. 1874 zřízení evangelické obce náboženské v Innsbrucku a jejíž ohlas zazněl i ve síni sněmovní. Jeho vzdělání duševní není značno, průmyslu jest v zemi málo, přední výživou jest hospodářství alpské. Obyvatelé jednotlivých údolí, zvláště Zillerského a Tefrežského opouštějí každoročně domova svého, aby si v cizině za léta skrovný peněz uschránili, jež v zimě domů přinášejí. Podobně činí i Montafunští zelináři ve Vorarlbersku. I v Tyrolsku vyskytují se slovanské zbytky, v okolí města Lience v údolí Pusterském, Tefrežském a Kalserském, které nezahladila staletá germanisace. Řídké sledy dřevního bytu slovanského shledati lze i v Tyrolsku vlašském. K románským národům přičítati sluší 20.000 Ladínů, příbuzných grisonským Rhaetorománům, kteří obývají mnohá údolí jihovýchodní části země.

Mnohem štědřeji proti severu obmyslen jest vlašský jih s velikolepým údolím řeky Adize, v němž položena jest řada míst důležitých. Při prastaré vojenské i obchodní dráze leží nejprve starožitné biskup-

ské sídlo Brixen (vl. Bressanone), jižněji Bolzano (něm. Botzen, 10.000 obyv.) nad Eisackem. Bolzano jest přední tržiště na rozhraní německovlašském a svým gothským hlavním chrámem drží i čestné místo v dějinách umění. Středem horního údolí Adižina čili Vintschgavska jest Meran v nad míru šťastné poloze na ústí údolí Passeirského. Vlažné vánky jihu rozlévají se volně po rozkošném kraji, jež nebetyčná hradba Oetzthálských velikánů chrání před mrazivým dechem chladného severu. Uprostřed půvabných sadů, v nichž dozrává nejchutnější ovoce stolní, stkví se „rakouská Nizza“, útočiště trpčících, kteří unikají s chorobou svou v její zátíší, když sychravý jeseň vládu svou nastupuje. Nad městem, na strmém úponku skalním pne se prastarý hrad Tyrol, rhaetská Teriolis, který dal zemi nynější jméno její. Zajisté odvděčí se neveliký výlet proti šumným vodám říčky Passeirské, abychom navštívili malou hospůdku Am Sand, skrytou v lůně obrů věčnosněžných, kdež prožil idyllu života svého přední hrdina lidu tyrolského Ondřej Hofer. Dějiště činnosti památného muže tohoto byl Vintschgau (Vallis Venosta), horní to údolí Adižino. Mužové Vintschgavští bývali vždy posledním útočištěm císařské legitimacy v dobách bouřlivých, když smělí vetřelci dobývali se do alpské této pevnosti.

Sledujmež proud Adižin k jihu a stihneme za nedlouho do Tridenta (něm. Trient), hlavního města vlášského Tyrolska čili Trentina. Ač od věků připoután byl Trident k Německu a k rodu rakouskému, ač biskupský vládce jeho náležel k předním knížatům Německé říše, přece nezapřel nikdy vlášského rázu svého, ba v novějších dobách Italové Tridentští okázale koketují s Unitou italskou. Trident má nyní 18.000 duší. V dějinách tím vyniká, že byl sídlem nejznamenitějšího sněmu církevního v stol. XVI. Zde již počíná hromadné pěstování jižních plodin, zelin i ovoce, pak hedbávnictví, jehož středy jsou Rovereto nad Adiží, pak Arco a Riva na výtoku Sarky do jezera Gardského. Arco a Riva jsou též hledána pro mírné podnebí své jakožto místa léčebná.

Pamětihodné jest stýkání se národních vln v jižním Tyrolsku. Dnes ještě jest Bolzano položeno uprostřed jazykového obvodu německého, avšak nebude trvat dlouho a bude pohlceno neunavným příbojem žívlu vlášského, který již již burácí na brány Brennerské. Ještě před nemnohými věky lidskými bylo lze jméno vlášského Tyrolska přikládati sotva údolím, která po pravé straně ústí v dolu Adižině. Na levém poréčí téže řeky bylo úřecí německé, jehož nejjižnějšími výběžky byly Tredici Comuni u Verony a Sette



RIVA.

Communi u Vicenze. Avšak v století nynějším spojeným úsilím školy a církve byl živel německý znenáhla tlačěn k severu. Domácnost za domácností odkládala německý ráz svůj a přecházela k Italům, jichž nářečí zavládla téměř po veškerém kraji, svými styky



Zámek Tyrol u Merana.

zúplna na jih odkázaném. Toto povlaštění samo sebou nebylo největším neštěstím, ježto jest výsledkem nezdolného postupu přírodního, proti němuž není lze užiti prostředkův umělých. Avšak se stanoviska politického jest skutečně neštěstím politování hodným, poněvadž vzbuzuje snahy po odtržení Trentina od mocnářství rakouského a po připojení jeho k Itálii. Ač vlašský živel jihoatyrolský z mnohých ohledů postrádá původnosti a modré oči i plavý vlas prozrazují zhusta původ germánský, není přece lze upříti, že vlašský Tyrolan předčí německého krajana svého přirozenými dary svými,

bystrostí duševní, čilostí i pohyblivostí, pílí i přičinlivostí. Vůbec jeví se u něho více společného s povahou jižní, než u Tyrolana německého.

Jako Tyrolsko a Salcbursko, jest také vévodství Štýrské zemí výhradně alpskou; pouze na východě svažují se zvolna hory štýrské do nížin uherských. Obyvatelstvo jest mnohem hustěji rozšířeno, než v zemích výše dotčených, a s výjimkou 7200 protestantů hlásí se vesměs k církvi katolické. Severní část země obývají Němci, jižní část Slovinci, jichž se počítá do 430.000 duší (= třetí díl všeho obyvatelstva). Neštěstím Slovinců jsou četné ostrůvky německé, nejvíce rázu městského, mezi sídly jejich vklíčené. Jako všechny země alpské, nemá i Štýrsko větších středů městských. Hlavní město zemské, Hradec Štýrský (něm. Gratz), vzmohlo se teprve v dobách novějších; nyní čítá 90.000 obyv., jest sídlem university, technického ústavu Joannea a knížete biskupa Sekovského. Město samo rozkládá se v rovině při řece Muře, zde již splavné; nad městem strmí starý hrad, který býval sídlem arcivévod štýrských. Pro krásné okolí a pro levné poměry stal se Štýrský Hradec zamilovaným sídlem pensistů všeho druhu, zvláště vojenských. Údolí řeky Enze jest sídlem znamenité výroby štýrské oceli a železa. Středem jeho jest slavný klášter Admont, který po hrozném požáru z r. 1865 v nové se stkví opět nádheře. V nejsevernějším cípu země jest v osamělé krajině poutnické místo Mariazell. V údolí řeky Mury položena jsou města Judenburg, Lubno se slavnou akademií báňskou, Most (Bruck a. d. M.), kdež schází do údolí se Severníka příchozí jižní státní dráha, a Radgona (Radkersburg) na pomezí uherském, Nad Drávou rozkládá se Maribor (13.000 obyv.), hlavní město jihoštýrských Slovincův a sídlo Labudského biskupa, pak Ptuj (Pettau), kdež stávala někdy římská osada Pettovio. Nad Savinou v krásné poloze jest Celj (Cilli, římská Celeia), střed veleromantického údolí, jež bylo původem v dějinách proslavených hrabat Celských. Teplice Gleichenberg a kyselka Rohatecká (Rohatec, něm. Rohitsch) požívají chvalného jména ve světě lékařském.


Království Illyrské skládá se z vévodství Korutanského a Kraňského, z knížecího hrabství Gorického a Gradištského, z říšského svobodného města Tersta s jeho územím a markrabství Istrijského. Do r. 1848 činilo království toto celek správní, rozdělený ve dvě gubernie, Lublaňskou a Terstskou; nyní jest pouze pojmem historickým, ježto po vydání diplomu říjnového jednotlivým krajinám byla svézákonnost jejich vrácena. Království Illyrské jest již zemí převážně slovanskou; pouze

vévodství Korutanské má většinu německou. Korutansko nyní jest jen nepatrný zbytek někdejšího vévodství a prostírá se pouze po středním údolí Drávském, jsouc na severu a jihu ohraničeno nedostupnou hradbou horskou. Vysoká poloha a sníh věčný na horských hřebenech způsobují, že podnebí korutanské jest v Rakousku téměř nejchladnější. Němci obývají v severní i západní části země, Slovinci dosahují od soumezí štyrskokraňského až po Celovec. Starým hlavním městem byl Sveti Vid (St. Veith); v novějších dobách však nabyl vrchu romanticky položený Celovec (Klagenfurt) se 16.000 obyv., kdež sídlí také biskup Krcký. V horním Korutansku vyniká Bělak (Villach) znamenitým průmyslem. Ves Borovlje (Ferlach) jest sídlem rozsáhlé rukodílné výroby třeskných zbraní.

Silnice vedoucí zasněženým převalem Ljubelským spojuje Korutany s vévodstvím Kraňským, na jehož půdě děje se přechod z horstva alpského k útvaru Krasovému. Kraň jest téměř zcela obývána Slovenci; pouze na jihovýchodě v okrese Kočevském (Gottschee) žije asi 25.000 Němců, nepatrný počet pak roztrousen jest po zemi. Samo hlavní město země, Ljublána (Laibach), jest rázu slovinského, ač značný počet obyvatelstva, jehož se čítá 28.000, mluví jazykem německým. Ljublána jest hlavním městem všech Slovincův, ohniskem jejich snah národních i politických, jichž účelem jest spojení Slovinců v jediný celek administrativní „Sloveniji“. Také domáhají se Slovinci slovinské akademie právnické v Ljubláni. Středem slovinského hnutí jest Ljublánská „čitaonica“, která prozatím zastupuje i vědecké a odborné spolky. Ljublána jest také sídlem biskupským. Mimo hlavní město není v zemi míst důležitějších. Historický význam má Kraň (Krainburg), někdy hlavní město země, nyní střed Goreňska čili Horní Kraně. V Notraňsku jest přední město Idria s bohatými doly na rtuť; v Doleňsku Kočevje dalo vévodského příjmení dynastii Aueršperků. Z Goricka, Tersta a z Istrie učiněn nyní jediný správní okres, zvaný Rakouským Přímořím; avšak jednotlivé části podržely svou samosprávu, tak že má Přímoří tři sněmy zemské. I Přímoří jest zemí převážně slovanskou, ježto Slovinci a Srbové činí největší část obyvatelstva. Němci činí pouze malé osady v Terstu a v Gorici. Avšak mocnější jest živel italský, který se zde rozpadá do dvou nářečí, furlanského při ústí Soče a vlaského v Terstu a městech přímořských. Živel tento provádí zejména v Istrii politické nadvlády, ač činí pouze menší zbytek obyvatelstva, a snahy jeho směřují k úplnému se odtržení od Rakouska, jakž dosvědčují demonstrace minulou městskou radou Terstskou a

spolkem „Italia irredenta“ páchané. Gorice (Görz) se 16.000 obyv. jest hlavním městem hrabství soujmenného a sídlem arcibiskupským. Gradiška bývala kdysi hrdá pevnost, Voglej (strž. Aquilegia) bývala kdysi stolicí panství římského v krajinách Jadranských. Slávě její učinil konec Attila (452), načež obyvatelé utekli se na ostrovy v lagunách a později založili Benátky. Vogleji zbyl pouze patriarchát a velikolepý chrám patriarší. V stol. XI. zdálo se, že se Voglej opět povznese z rumů svých, když patriarchové nabyli světské vlády ve Furlansku, v Istrii a Krani; avšak politická neschopnost podkopala moc biskupskou, načež hodnost patriarší stala se pouhým titulem, který r. 1754 úplně zanikl. Markrabství Istrijské skládá se z dvou částí historických, pravé Istrie čili starorakouských hrabství Kastujského a Liburnského, a z někdejšího benátského přímoří s ostrovy Kvarnerskými. Do r. 1866 měly tyto poměry historické i cenu praktickou. Když totiž Rakousko na kongresu Vídeňském r. 1815 vstoupilo se svými zeměmi starorakouskými i českými do spolku německého, vyloučena byla z povinností k témuž spolku někdejší benátská část Istrie, což potrvало až do r. 1866. Do r. 1824 spojeno bylo s Istrií i chorvátské Přímoří s městem Rjekou, jež vláda Metternichova vyloučiti chtěla ze svazku zemí uherských. Města istrijská mají ráz italský. Pohodlné přístavy mají Kopar (Capo d'Istria 9000 obyv.), Piran (Pirano) s majákem, jenž osvětluje zátoku Terstskou, Poreč (Parenzo 9000 obyv.), kdež zasedá sněm zemský, a Rovigno (č. -ño) s 13.000 obyv. Avšak předním místem jest Pulj (Pola) v jižním cípu polouostrovsském, nyní přední válečný přístav rakouský. V dobách římských byla Pola městem velmi důležitým, jakož svědčí zbytky velikolepého amfiteatru a teplic, posud uchované. Před nemnohými léty byla Pulj nepatrným městečkem rybářským, avšak náhoda objevila výtečnou polohu přístavu, který byl obnoven a rozsáhlými stavbami pevnostními opatřen. Pulj takto opravená stala se sídlem válečného loďstva rakouského a zmohla se dobou nepoměrně krátkou tak, že čítá nyní zajisté 25.000 duší. Pulj jest také sídlem biskupa Porečsko-Puljského. Jediným městem, které nemá rázu italského, jest Pažin (vl. Pišino, něm. Millerburg), položený uprostřed země a v minulém století hlavní město rakouského podílu. Na ostrovech Kvarnerských, jichž obyvatelé požívají chvalné pověsti pro svou obratnost v kruzích plaveckých, jest město Krk (vl. Veglia, č. -lja), spolu sídlo biskupské.

Území říšského svobodného města Tersta (vl. Trieste, něm. Triest) lemuje v poloukruhu širou a bezpečnou zátoku Terstskou,



POLA.

kteřá již samou přírodou učiněna přístavem velikým i pohodlným. Již za dob římských založena zde byla vojenská kolonie Tergesté, která přetrvala i bouře, vzbuzené stěhováním se národů. Později stal se Terst municipiem a zachoval se tak až do pozdního středověku. Avšak městu, východně položenému, činili všemožné příkoří pyšní Benátčané, tak že Terst přinucen byl r. 1382 dáti se v ochrauu vévodě Leopoldu III. Habsburskému. Nynější důležitost jeho počala v století minulém a dnes jest Terst z předních přístavů středomořských, jsa zvláště důležit pro plavbu s Levantou, kterou podnikají parolodi „rakouského Lloydů“. Město samo čítá 74.000 duší, avšak s nejbližším okolím 135.000 duší. Převážnou část obyvatelstva činí Slovinci, avšak panujícím živlem jsou Italové, s nimiž snaží se v nejnovější době závoditi Němci. Město jest nádherně stavěno, veřejné budovy, zvláště bursa a stavby přístavní svědčí jednak o hojném blahobytu občanstva, jednak i o velikých obětech, jež říše Terstu přináší. Z budov starožitných uvéstí sluší velechrám biskupský, jenž pochází z VI. stol. Z ústavů naučných má Terst nautickou akademii a 2 gymnasia i 2 reálky. Lodi Terstské navštěvují veškerý přístavy cizokrajů.

„Terst,“ praví J. Lorenz*) „nyní jedno z největších měst obchodních na pevnině evropské, leží v polokruhu na zátoce téhož jména. Pohled na město s Krasu jest velkolepý, neméně i se strany moře, zvláště na večer, když všudy plynem osvětleno jest. Terst skládá se ze Starého a Nového města, a toto zase z Terezína, Josefova a Františkova. Staré město leží na svahu Zámecké hory a táhne se vzhůru až ku tvrzi, která na místě bývalého kapitolu římského založena byla. Ulice v této části jsou křivé, špinavé a tak úzké, že toliko ve třech se může s vozem projeti, čemuž také silné stoupání vadí. Starý chrám Byzantský sv. Justa, zvedá se pod samou tvrzi, jehož věž částečně na zůstatcích římského chrámu zbudována jest. Na druhé straně Zámecké hory rozloženy jsou hřbitovy Terstské.

Nejhlavnější třída Terstská, „Corso“, odděluje Staré město od Nového. Toto jest naskrz pravidelně stavěno, má rovné a široké ulice, které se pravým úhlem křížují. Zde sídlí bohatí kupci ve výstavných domech, v jejichž dolejších částech jsou velké magacíny a sklady. Dlažba v Terstu jest výborná, jakou se málo které město honositi může. Široké chodníky skládají se ze samých kvádrů, někdy až 2 lokte dlouhých, po nichž se velmi pohodlně a příjemně chodí.


Nejhezčí ze všech částí Terstských jest Terezín, do něhož vniká průplav „Canal Grande“ zvaný. Na bursovním náměstí, okrášleném sochami Neptuna a Leopolda I., jest Tergesteum, zároveň s bursou ohniško Terstského obchodu. V této velkolepé budově nalézají se kanceláře, učebny, čítárny a knihtiskárna rakouského Lloydů a mnoho jiných závodů. Všechny síně a chodby jsou přeplněny lidstvem, které se tu od rána až do samého večera zdržuje. Bursovní budova jest stavením neméně nádherné, s velikými sochami v průčelí. I zde jsou hrozné davy lidstva, které se po zřiku a penězích hltavě shánějí. V přední jest poledník a 12 nebeských znamení označuje barevnou mosaikou na dlažbě. Právě o poledních zasvití sem slunce otvorem. Ve velkém sále naznačili Terstané malbou na obmítce onen moment, kdy Karel VI. jejich přístav za svobodný prohláší.

*) Výlet do Benátek str. 40. a 89.

vynikající mužové slovinští byli rodilí z Goreňska. Život v krásné přírodě, uprostřed duševně i tělesné zdravého lidu, jest svěží a oživující. Obyvatel Doleňska, pěstování vína oddaný, jest s málem spokojen a při tom vesel, někdy i lehkomyslu, požívá bezstarostně, čeho bezpečně dnešek škýtá, a nestará se o nejistý zítřek. Doleňsko jest domovem nejrozkošnějších národních písní a zkazek, avšak i příteli bádání klassického naskytuje se zde širé pole k výzkumům v oboru archaeologie římské. Urodí-li se zde víno, zavládne po veškerém kraji život veselý, avšak nezdaří-li se, klepe hlad vychrtlými prsty na chýše obyvatel dříve tak veselých.*)

Třeba, abychom do rámce jihoslovanských krajin přijali i království Dalmatské, které odloučeno jest úplně od ostatních zemí předlitavských. Jest to úzký, holý a neúrodný přímořský pruh podél Adrie rozprostřený, jehož kulturní a obchodní povznesení závisí nerozlučně na trvalém připojení Bosny a Hercegoviny k Rakousku. Němců vůbec v Dalmácii není, vlašský pak nátěr měst přímořských jest jen umělý, jakž objevilo se předešlými volbami říšskými, při nichž nebyl zvolen ani jediný Ital. Ovšem není lze upříti, že Italové ovládají tržbu dalmatskou. Avšak lid dalmatský nemůže nikdy přilnouti k přistěhovalci vlašskému, poněvadž jemu přičítá právem porobení své a zpuštění někdy krásné své vlasti. Jako břehy morejské bývala i Dalmácie někdy krásným pobřežím; skalné, nyní holé výstupky bývaly porostly rozsáhlými hvozdy lesů listnatých, v údolích hojných říček pobřežních prostírala se úrodná pole a svěží luka, mezi nimiž ovíjela se vinná réva v nesčíslných úponcích. Ostrovy dalmatské byly pak perlami, o něž se svářeli nejpřednější národové minulosti klassické. Avšak z nenadání zničen přirozený půvab země. Veliké bohatství, jež skrývalo v sobě loubí lesní, neušlo lakotného zraku republiky Benátské, až konečně po dvoustěletém boji Ferrarský mír (r. 1433) vydal největší část nynější Dalmácie vládě sv. Marka. Nyní nastoupilo systematické klučení velikých hvozdů; staleté kmeny svázeny do loděnic, kdež byly výborným stavivem loďním, klučení pak to dosáhlo rozměrů takých, že v krátké době zmizel naprosto šperk Velebité i Dinary. Prudké lijavce a žhavé větry smyly a svály úrodnou prst s horských svahů; skály, prosté roucha svého, počaly se drobiti a urvané balvany zanesly dna údolní. Řeky, jindy mocné i valné, zchudly v mělké struhy, které zátopami svými zhoubné

*) V. Klun: Die Slovenen v „Ausland“ 1872, čís. 11 str. 257, čís. 12 str. 282, čís. 14 str. 332, čís. 20 str. 468, čís. 23 str. 542.



KOTOR.

navštěvují pobřežní kraje a dovršují zpoustu, již počal cizí výbojník. O tuk země dělili se benátští přistěhovalci v městech, ubohý pak lid slovanský odírán byl benátským proveditorem i begy tureckými. Za takových poměrů nabylo Rakousko r. 1815 Dalmácie, s níž spojilo i území někdejší republiky Dubrovnické a část někdejší benátské Albanie. Dnešním dnem přebývají Italové v hlavním městě zemském Zadru (Zara), pak v Šibeníku (Sibenico 6200 obyv.), v Trogiru (Trau), Splětu (Spalato) a v Dubrovnici (Ragusa), pak v přístavištích Hvaru (Lesina) a Kurcole (Curzola) na ostrovech soujmených. Zader jest z rakouských hlavních měst nejmenším, máje pouze 10.000 obyv.; jest sídlem katolického arcibiskupa a pravoslavného biskupa srbského. Největší město jest Splět, někdy nádherné sídlo císaře Diokletiana; podnes trčí k obloze zdi obrovského paláce císařského, které do sebe pojímají veškeré staré město, někdejší pak pohanské chrámy Jovův a Merkuriův přeměněny v chrámy křesťanské. Opuštěn jest nyní Dubrovník, dříve sídlo slavné republiky, v níž i živel slovanský náležitě došel platnosti. V XVI. a XVII. stol. byl Dubrovnik městem značným, čítal téměř 70.000 obyv., ujednával prospěšné obchodní smlouvy s Tureckem, a vlajka jeho křižovala po všech známých mořích. Tehdy byl také sídlem mýsy jihoslovanské, která dala světu pěvce znamenité, zvláště Gunduliče a Palmotiče, po všechny to doby ozdoby světového písemnictva. V novější době zmáhá se Kotor, položený při výhodné zátocy, jejichž předností dotkli jsme se výše místem svým. Uvnitř země není značnějších měst; za to veliké srbské městce, Knin, Šiň a Imosci, mající nad 20.000 obyv., zasluhují bližšího povšimnutí. Hlavní část venkovského obyvatelstva součiní srbští Morlaci, v jihu, v KotorSKU, zvaní Bokeljci, Krivošijany neb Pastroviči. Vnější jejich i duševní vlastnosti upomínají na blízké pokrevenství se statnými Hercegovci a Černohorci. Díky však maceší péči minulých vlád jest vzdělání nadaného tohoto lidu tak chatrné, že se shledá sotva nepatrný počet lidí, kteří dobře čísti a psátí umějí.

Chce-li kdo Dalmácii seznati, nechť nespokojí se pouze poutí přímořskou, kdež ovšem rozvíjí se příroda před očima pozorovatele ve vši divé kráse své, s podivuhodnými i úchvatnými jednotlivostmi krajinné scenerie a s imponujícím souladem obrysů povšechného obrazu; avšak vedlé zjevů krajinných, na pomoří v hojnosti se naskytujících, poskytuje nitro země dojmů mnohem zajímavějších, mluvíme totiž seznání jednotlivých kmenů, v něž obyvatelstvo vnitrozemské se rozpadá. Již v severních okresích dalmatských nabývá život

lidu rázu charakteristického, který málo podobá se životu národů západních. Lid šatí se po způsobu východním, fez anebo okrouhlý, mnohokrátě ovinutý turban zdobí krásnou hlavu; obličej výrazný a osmahlý ozařuje dvě temných, jiskrných očí. Jasně červené krzno ovíjí bedra muže, a za širokým pasem tkví miláčkové jeho, břitký handžár a nezbytné pistole. Takto jsa oděn a ozbrojen putuje tékavý syn vápenných hor dalmatských jako kočovníci východní, ve dne i v noci za nepohody i úsměvu jarního, nehostinnými roklemi domoviny své, a mnohdy delší čas uplyne, nežli se jemu poštěstí, aby sklonil hlavu k nočnímu odpočinku jinde než na holém kameni, jenž mu poduškou a hvězdnaté nebe příkrývkou. Bosenští obchodníci s dobytkem v červeném turbanu, po zuby ozbrojení, Morláci na větru mrznoucí, ani oběma rukama drží lem šedého pláště svého na prsou i obličej, venkované, kteří pruty pohánějí před sebou zástup krocánův a topek, kdežto jiný, jako oni handžárem jsa ozbrojen, před hejnem kráčí a tím zdržuje přirozené choutky ptáků těchto po pouti polem kukuřičným, že zrna kukuřičná jim předhazuje, rozedraní ovčáci se zlými psy, veští vojáci, tak řečení kolonisté, s lesklými zbraněmi, nezřídka i četník, veda zpoutaného zloděje neb lupiče, toť jsou nejobyčejnější zjevy, s kterými se setkáš. Přidáme-li k tomu ještě Chorváty, kteří po horské silnici velebitské vozíky se zeleninou anebo vozy zemáky naplněné do Dalmácie přepravují, pak mladé pány, kteří na blízku města pomocí výrů ptáky chytají, tuť doplní se počet zjevů těchto.“*)

Nejdivější, totiž nejstatečnější z kmenů dalmatských jsou Bokeljci, kteří odvahou a statečností svou, zvláště jako plavci, předčí všechny jiné Dalmatince. Dlouhým bojem o bytí zatvrdilo se srdce jejich do té míry, že proti Turku nezná slitování. Největší překážka v rozvoji vzdělanosti dalmatské jest zajisté veřejná nejistota, která není snad vinou obyvatelstva, nýbrž přirozeným následkem staletých nepoměrů. Hlavní pak příčina, že lid dosud nevyšinul se nad prostotu poměrů patriaršních, spočívá ve veliké chudobě, kteráž opět příčinu svou má v nepatrné odměně, jíž zpustošená půda za největší přičinění poskytuje.

Krásného pohledu. poskytují z části země rakouské, které lze nazvat zeměmi severoslovanskými. Avšak pohled ten stává se usměvavým, jakmile vstoupíme na půdu „koruny Svatováclavské“, k níž počítáme království České, markrabství Moravské a kní-

*) Jindřich Noë: Dalmatien und seine Inselwelt, nebst Wanderungen durch die schwarzen Berge. Ve Vídni 1870, 8°.

žectví Slezské. Čechy jsou samy o sobě nejskvostnější perlou všeho mocnářství, jsou zemí, která přirozeným bohatstvím svým i potem obyvatelstva svého jest hlavním zdrojem potřeb finančních a předním pramenem velmocenského působení říše Habsburské. Nejen příznivá povaha úrodné půdy a bohatství minerální, jež v utrobách svých půda skrývá, nýbrž i pšle obyvatelstva mnoho přičinila k tomu, že se Čechy staly zemí v Rakousku nejbohatší a sídlem výroby nejrozsáhlejší. O rozkvět království Českého mají stejnou zásluhu oba národové, z nichž skládá se obyvatelstvo, Čechové i Němci; bohužel že činnost národa českého i důležitost jeho byla a jest posavdě Němci zneužívána, z čehož posel neblahý spor národnostní.

Jest povinností naší, abychom blíže přihlédli k zajímavým vlastnostem země, jejíž zeměpisná poloha ovládá celou střední Evropu a která jest jazyčkem na váze rovnováhy evropské. Od prvních dob vývoje svého historického byly Čechy středem samostatného útvaru státního téměř vždy v nynějších mezích obsaženy jsouce, s nímž také splývalo nynější markrabství Moravské s přiležitými částkami slezskými. Důležitost říše této byla neobyčejná; jsouc postavena takměř na rozhraní dvou nejdůležitějších kmenů národních, germánského a slovanského, byla říše česká i protkána směrem nejpřednějších obchodních drah, poněvadž jí prostupovala prvá předěl středoevropská, rozvodí totiž Labskodunajské. Zajisté nebyla nahodilou hříčka přírody, která položila prameny Moravy a Tiché Orlice do téhož kmene horského, a dala společné vrchovisko Sázavě a Svratce. Byly tudíž Čechy velkým centrem, kdež se protínaly zájmy německé a byzantské, instituce feudální a římské, živel germánský s románským, slovanským i maďarskomongolským, kdež se sbíhaly nejpřednější dráhy obchodní a odkudž větší část střední Evropy opatrovala sobě potřeby života i pohodlí svého. Šťastná poloha uprostřed pásu mírného, téměř v stejné vzdálenosti od obratníka i kruhu točnového, ochranný věnec hor, jenž mírní sílu větrův útočných a jehož hvozdy mračné jednak byly příznivým regulátorem podnebí, jednak shromaždištěm přebytných vod, přemáhajících moc vedra letního, bohatství půdy, které však nevyklučuje nijak přičinlivosti lidské, nýbrž spíše ji podněcuje a konečně rozkošné nebe, které se klene nad rozmanitým povrchem země: okolnosti tyto velice shodné i příznivé odchovaly národ, jež občanskými ctnostmi směle lze stavěti po bok všem vzdělaným národům evropským. Tisícileté dějiny národa českého, v jichž epochách mnohých byl prvním buditelem moderních idejí, a zázračné probuzení z lethargického spánku, z něhož za krátko vy-

*

šinul se na stupeň tak vysoký, že mnohý z národů západních daleko předcívá, vykazuje jemu místa čestného v koncertu národův a určily jej za předáka vzdělanosti slovanské. Dějinný vývoj působil ovšem hojně styky s nejbližšími sousedy německými, avšak styky ty neměly pro národ náš následků, jakýchž očekávali Němci. Jen strašná rána, kterou uvalily zbytečné náboženské spory na vlast naši, jen nesmírné vysílení hmotných i fysických sil bylo s to, aby národu českému odňalo část sídel jeho západních. Kde někdy stkvěla se přední sídla husitství a národního vědomí, Žatec a Litoměřice, tam jsou nyní středy českých Němců, jichž snahy staví se v nejpříkrřejší protivu k potřebám národního vývoje českého. Avšak dějinná nutnost nedá se přemoci násilnostmi jednotlivců. Již nyní pozorovati jest mohutný příboj českého moře na severozápad. Nejdříve pohlceny byly jím ostrůvky, nebo spíše kůly, vražené do těla jeho, nyní pak zvolna hlásí se k právu svému v krajinách, kdež jindy u velebném rozléhal se hlaholu. V Budějovicích a Litoměřicích činí český živel polovici obyvatelstva, v Liberci, v Žatci a v Trutnově činí slušnou menšinu, jejíž však počtu a váhy vždy přibývá. Na dvou místech již prolomen železný kruh, který svíral Čechy od bitvy Bělohorské: u Domažlic a u Náchoda zaznívá zvuk český až po samé pomezí zemské.

V novější době mnoho mluveno i psáno bylo o „českém státním právu“, čili o poměru právním, jenž na vzájem váže k sobě Čechy a říši Rakouskou. Právo toto, staré tak dlouho, jako spojení zemí českorakouských, bylo popíráno některými kruhy, jež shledávaly přetrženost právní kontinuity zavedením nových poměrů státních v dobách Teresiánských a Josefovských. Avšak právo to nedoznalo nikdy porušení, naopak ve všech dobách rozhodných dovolávali se jeho Habsburští panovníci, poněvadž bylo jim záštitou proti hrabivosti sousedů. Jen jednou nebylo jeho dbáno dosti; bylo to v dobách Leopolda I., když činil kurfürst braniborský Fridrich Vilém I. jalové přípovědi na dědictví lehnické. Tehdy stačilo pouhé odkázání k svrchovanému a nikým nepopíranému právu koruny České, a v nívěč byly by se rozplynuly lakotné záměry úskočného Braniborce. Nestalo se však a již za Marie Teresie pozbyla říše jedné z nejpěknějších a nejbohatších krajin svých. Státní právo české spočívá vedle zákonů státních, učiněných za vlády starších dynastií českých, zvláště na korunovační smlouvě Ferdinanda I. z roku 1527, na obnoveném zřízení zemském z r. 1627, na deklaratoriu Ferdinanda III. z r. 1640, na pragmatické sankci z r. 1713, na císařském reskriptu z r. 1791, na císařském patentu ze dne 11. srpna 1804, jímž bylo prohlášeno

zřízení císařství Rakouského, na korunovační přísaze Ferdinanda V. z r. 1836, na císařském patentu ze dne 8. dubna 1848, na nejvyšším diplomu ze dne 20. října 1860, na královském reskriptu ze dne 12. září 1871 a na znění trůnní řeči ze dne 8. října 1879. Ve všech těchto projevech státních potvrzuje se, že království České sice činí se zeměmi svými inkorporovanými integrující část mocnářství Habsburského, k němuž je vízí vedlé dědičné dynastie i také společné prospěchy, avšak uvnitru svém že jest státem svéprávným, symbolem pak svézákonnosti království českého jest velebný obřad korunovace a s ní spojené přísahy na práva zemská.

Kdežto Němci, kteří činí maličko více jedné čtvrtiny všeho obyvatelstva zemského — r. 1878 čítaly Čechy 5,436.814 duší, z nichž asi 1,800.000 národnosti německé — obývají u velikém kruhu, k západu rozpjatém, zvláště pak hojně na severozápadě v Poohří, zabírají Čechové střed země a severovýchodní části její, kdež souvisejí s Moravou, která jest ještě slovanštější než samy Čechy. Země česká má na sobě patrný ráz slovanský, ač Čechové jsouce ze všech slovanských národů nejdále k západu posunuti, jeví v mravích, v životě a v krojích svých mnohé působení západní. Pouze však povrchné zkoumání může se odvážití úsudku, že prý jedinou slovanskou vlastností Čecha jest mluva jeho. Richard Andréé*) objevuje dalekosáhlý rozdíl obydlí německého i slovanského a každý, kdož někdy Čechami putoval, seznal zajisté různost, jež jeví se v roztrídění české a německé vsi. Jest pravdou nepopíratelnou, že v Čechách ještě před nemnohými roky mnohé bylo německým, že Prahu bylo lze čítati k městům německým a že všude rozuměli jazyku německému. Pravda tato doznala nyní veliké změny. Znalost němčiny sice dosud vyskytuje se po vsi zemi, avšak není to důkaz jakési duševní závislosti na živlu německém, nýbrž jen potřeby, z které se učí Čech s oblibou i jazykům jiným, zvláště francouzskému. Za to však není němčina více konversační řečí vzdělanců, není řečí obchodníkův a obecné užívání češtiny nutí i zemského Israa'itu, že ve stycích obchodních užívá prvního jazyka semského. „Třeba jest nyní překročiti pouze bavorskou nebo saskou hranici a již ocítíme se uprostřed českého moře, kteréž vítězně se rozlilo po vsi zemi. Plzeň stala se městem ryze českým; sama Praha budí dojem pravého města slovanského, živel německý musil se v pravdě utéci do některých asylů a stal se (čím byl dříve) hostem a vetřelcem mezi lidem. České divadlo vítězně zá-

*) Tschechische Gänge. V Bielefeldě a v Lipkě 1872, 8°, str. 352—254.

pasí v Praze se starším divadlem německým, a v každém závodě děje se trh v řeči, která v kratičké době slavila téměř zázračné vzkříšení. V Čechách dnešního dne vyskytují se již jen některé menší obvody německé, jako úskalí nad vodami. Praha sama stala se německým ostrůvem (!), jež český příboj znenáhla pohltí, jako moře rudou výspu Helgolandskou.“*) Případ tento lze si vysvětliti snadno tím, že není Rakousko — jak případně dotvrzuje Schmidt-Weissenfels — německým státem, jakým zdál se býti ještě před nemnohými léty. Rakousku byla umělým způsobem dána podoba německá, a nynější rozklad v jednotlivé národnosti udál se zcela přirozeným postupem, jehož zdržeti bylo po dlouhý čas snahou výstředných živlů německých. Pravdě budiž průchod dán, že v nejnovějších dobách nic v Čechách nestalo se českým, co by již původně českým nebylo, a rychlé šíření se českého hnutí jest důkaz nejpravdivější, že mylný jest náhled, jako by v Čechách pouze mluva byla slovanská. Slovanský živel jest v Čechách původní i autochthonní a zůstane jím bohdá i nadále, němectví pak bylo dříve pouze vnějším nátěrem, jež celé zemi vpravila moc neblahých okolností. Nátěr tento byl nyní smyt a pravý živel národní nabyl volného průchodu. Vždyť německý živel v Rakousku nebyl nikdež s to, kdekolivěk se rozinohl, nejen v Čechách, nýbrž i ve Štýrsku, v Krani, v Italii, v Tyrolsku i v Uhřích, aby zachoval se v původním stavu, tím méně podařilo se mu tudíž zněmčiti, což původně německým nebylo.

Vinou dějinných okolností měly Čechy až do nedávna mnoho sice měst, avšak jen několik důležitějších. Veliká čásť tak řečených měst ochranných byla malá, nepatrná sídla, a i většina královských měst postrádala vlastností městu příslušných. Avšak v posledním dvacítiletí z nenadání vzešlo působením příznivých okolností tržebných i průmyslných množství důležitých středů, které rapidně vzrůstají. Při některých místech, jako Plzni, Ústí n. L., Kladnu, Trutnově jest vzrůst neobyčejný; Plzni ku př. přibýlo obyvatelstvo za 22 let o 250 %^o. Hlavou však království jest staroslavné caput regni Praha, která se prostírá téměř ve středu vsí země. Poloha Prahy jest tak malebná a výstavnost její překvapující, že slavný Humboldt ji řadil vedlé Lissabonu, Neapole a Cařihradu.

Chceme-li přehlédnouti nesmírnou spoustu stověžaté matičky, tož vystupmež na vrch, posvěcený památkou báječné kněžny dávno-věkosti Libuše. S Petřína shlížela prý nadšená věštkyne na slavné

*) Schmidt-Weissenfels ve Frankfurtských novinách ze dne 1. října 1871.

město, které na úpatí vrchu, po obou stranách široproudé řeky se již v počátečných dobách české minulosti rozkládalo. Již příroda sama vyhloubila mělkou pánev mezi Petřínem, Strahovem, Hradčany, Letnou, Žižkovem, Vinohrady a Větrovem, kteréž jsou vrchy Prahu obklopující. Uprostřed pánve této vlní se krásný tok Vltavský se skvostnými výspami, z nichž nejznamenitější jsou ostrovy Střelecký, Žofínský a Štvanice. Ostrov Kampa, těsně položený při levém břehu, znenáhla splývá s břehem tímto. Tak díc v srdci prohlubně, v níž Praha položena jest, obrací se řeka k severovýchodu, čímž nabývá část pravého břehu podoby tupého polouostrova. Umělá strouha oddělovala kdysi polouostrov tento od okolní krajiny, uprostřed pak umělého ostrova vzniklo jádro nynějšího velkoměsta, Větší čili Staré město. U velikém poloukruhu ovljela Staré město řada malých osad předměstských, jako Opatovice, Židovská zahrada, Zdaraz, Rybníčky a německá osada u sv. Petra na Poříčí. Karel IV. přihlédaje k důležitosti Prahy stále rostoucí pojal veškeru plochu od Vyšehradu až k řece Vltavě na Poříčí v novou hradbu, a založil uvnitř město Karlovo čili Nové (1348). Novým městem připojen byl ku Praze i prastarý hrad českých panovníků Vyšehrad. Staré a Nové město spolu s Vyšehradem až do nejnovějších časů součinily část města na pravém břehu. Šíření se před hradbami byly nejvíce na škodu zájmy fortifikační; ohledem k zájmům těmto nedovolovalo se stavěti domů na dostřel hradeb, tak že Nové město bylo obklíčeno jednotvárným věncem polí, zelinářských zahrad, chýší zahradnických a osamělých krčem zájezdných. Teprve s počátku let dvacátých nynějšího století počalo se stavěti na Vltavském břehu níže Poříčí a tak vzniklo nynější předměstí Karlín (Karolinenthal), které znenáhla zabralo veškerou prostranství mezi někdejší branou Poříčskou a loukou vojenskou u invalidovny. Ku Karlínu počalo se družiti po r. 1865 nové předměstí Žižkov (dříve „Vídeňská silnice“), které vyplnilo údolí na východní straně hory Žižkovské a rychle se rozšířilo až po samy brány Olšanských hřbitovů. R. 1869 jaly se společnosti železničné stavěti za býv. branami Novou a Svatováclavskou čili Koňskou, nákladné budovy nádražní a tím posunut ruch stavební na výšiny jižně položené. Způsobem, který předstihuje nejbujnější fantasii americkou, vykouzleno zde nové předměstí Král. Vinohrady, jehož obyvatelstvo za osm roků dosáhlo neobyčejného počtu 15.000 duší. Mezera, která zbývá mezi Král. Vinohrady a Vyšehradem, vyplněna jest lidnatými osadami Nuslí a Pankrací, a tak před očima nynější generace vznikl na pravém břehu nový kruh předměstský, kterýž

počtem obyvatelstva svého předstihuje Nové město. Doložiti nutno, že části tyto mají budoucnost mnohoslibnou a že se šířením jejich posunuje stále těžiště Pražského života ze Starého města na Nové, které po zbourání hradeb stalo se bez odporu nejpřednější částí městskou.

Sedm mostů, dva železničné, dva kamenné (Karlův a Palackého), dva s konstrukcí železnou (císařů Ferdinanda a Františka Josefa) a železná lávka spojují břehy široproudne řeky, Staré a Nové město s Hradčany i Malou stranou. Obě tyto čtvrti, položené na levém břehu Vltavském buď v nížině poříční buď na výšinách, západní obzor lemujících, liší se patrně od částí pravobřežných. Čilý život obchodní a průmyslový ovládá Staré a Nové město, nerušený klid rozprostírá se po Malé straně i Hradčanech, jenž pouze v hlavních ulicích ustupuje životu pohyblivějšímu. Mocný kruh hradební obkličuje čtvrti obě, pevnůstky pak na Letné a na Petříně jsou uzly v kruhu tomto. Okolí Malostranské jest méně příhodné rozšiřování se; jen na dvou místech rozvinul se v dobách novějších živý ruch stavební. Proti Vyšehradu a hořejšímu Novému městu druží se na nížině pobřežní předměstí Smíchov, které jest z nejpřednějších továrních míst rakouských, na veliké pak planině Letenské počíná řada velikých továrních závodův a dělnických domů vsi Buben. Pojivem obou částí městských pak jest Libeň, která již rozkládá se mimo kruh městský.

Vešker soujem tuto vylíčený čítal při posledním sčítání obyvatelstva 210.114 duší, z čehož připadalo na Staré město s Josefovem 56.356, Nové město 73.277, Malou stranu 22.140, Hradčany 5940, Vyšehrad 3460, Karlín 13.384, Smíchov 15.382, Košíře 1670, Bubny 970, Libeň 5845, Žižkov, Olšany a Král. Vinohrady 5610, Nusle a Pankrác 2387, Vršovice 3693. Avšak za minulých právě 11 let vzmohlo se obyvatelstvo Pražské měrou prevelikou, čehož příčinou bylo nejvíce zbourání veliké části hradeb Novoměstských a tudíž užší splynutí obcí předměstských s jádrem vnitřního města. Zbouráním hradeb získáno bylo nových stavebních míst, jichž uvnitř města patrný se jeví nedostatek, i plochy k zřízení znamenitého parku, jehož regulujících účinků nejvíce potřebuje strana pravobřehá. Dnes již Karlín pouze politicky od dolejšího Nového města oddělen jest, mezi Žižkovem a náměstím senovážným jeví se pouze rozhraní potravní stráže a domy Vinohradské splývají s jižní řadou domů náměstí Svatováclavského a hořejším Novým městem. Jest si přáti, aby vůbec hradby byly sneseny, neboť tím by vznícen byl nový kontakt mezi Smíchovem a osadami za branou Strahovskou i Malou stranou. Částečný

účinek pozorovati jest na novém nábřeží Smíchovskomalostranském, kdež na břehu řeky tak díc ze země vyrostla řada nádherných domů činžovních.

Nynější počet obyvatelstva lze udati pouze přibližně, poněvadž teprve ku konci r. 1880 bude provedeno nové sčítání. Podlé soukromých výpočtů čítá Praha nyní bezmála 280.000 duší, z čehož připadá vnitřnímu městu 178.000 obyv., Smíchovu 26.000, Karlínu 16.000, Žižkovu 21.000 a Král. Vinohradům 15.000 duší. Za ukaz přirozený pokládati sluší, že za rychlého přibývání obyvatelstva i číslíce úmrtí vyšší se býti zdá, avšak zdravotnického nepoměru, o němž v dobách nynějších mnoho se mluví i píše, v Praze není, zvláště když přičteme ještě k úhrnu úmrtí i velikou číslici zemřelých v nemocnicích, v porodnici a v četných ústavech vězenských. Důležitá podmínka zdravotní ovšem Praze chybí, míníme totiž pitnou vodu, již jeví se nedostatek patrný. Avšak správa obce snaží se, aby zařízením velikého vodovodu z krajin nitrozemských obyvatelstvu dopomohla přítoku vody pramenné. V nejnovějších dobách navrhuji technické kruhy, aby užilo se bohatých zdrojů vodních, vyvěrajících mezi vsemi Vruticí Kropáčovou a Střížovici v okresu Mladoboleslavském, jež jsou přední výživou vodného potoku Klokotě.

Obyvatelstvo Pražské mimo poměrný počet cizinců (zvláště Vlachův a Rusů) skládá se z Čechův a z menšiny německé, která se Židy čítá asi 45.000 duší, čili činí jednu šestinu veškerého obyvatelstva. Menšina tato snaží se, aby veřejnému životu dodala jakéhosi rázu kosmopolitického, avšak snahy její potkávají se s úspěchem nevalným. Nebo zvláštností Prahy jest česká fysiognomie okázale se jevící a stálým přítokem venkovanův i malebné podoby nabývající. Českému rázu staví se v protivu živel židovský; čítá se nyní v Praze téměř 20.000 Židů, čímž jest Praha z největších měst židovských v Evropě. Jádrem židovských sídel jest tak řečené Židovské město (v novějších dobách Josefovem překřtěné). Odvážli-li se kdo za světla denního, aby vnikl do labyrintu jeho úzkých i špinavých uliček, na jichž dno zřídka udá se zablouditi slunečnímu paprsku, tuť má před sebou pravý obraz ghetta, jakž se jevívalo v městech italských. Do r. 1848 byli Židé jedinými obyvateli čtvrti té, ježto nebylo jim dopuštěno, aby v jiných čtvrtích se osazovali; avšak po zrušení zákazu sice nespravedlivého se stanoviska humanního, však oprávněného ba nutného se stanoviska národohospodářského i sociálního, znenáhla vyprázdnili Židé Josefov a rozsadili se po městě i všech jeho předměstích. V Josefově zbyl pouze podomní

Žid a pak křesťanská chudina, jejíž poměry, sporadicky objevené některou sensační událostí, poskytují obrazu povážlivé společenské hniloby. Dnešního dne jest otázka Josefovská nejpalčivější otázkou české metropole, ježto není pochybnosti, že delším trváním hnisu Josefovského rozšíří se nákaza i do jiných, dosud mravně zdravých kruhů Pražského lidu. Teprve až bude zřízen park na místě ghetta a chudině zřízena budou zdravá obydlí po způsobě hollandské, bude lze Praze, aby se postavila po bok ohniskům městského života, jinž před 500 roky skvělým vzorem bývala.

Druhé sídlo Židů v Praze jest pověstný „tandlmark“ v samém středu Starého města položený. Budí-li chudina Josefovská soustrast opuštěností svou, budí obyvatelé tandlmarku ošklivost nepěknými způsoby obchodů svých. Tandlmark jest západní řada domů pěkného náměstí Svatohavelského. Domy tyto nemají nájemníků, nýbrž jsou v nich pouze nesčíslné sklady všech druhů veteše, již snášejí potulní židovští obchodníci ze všech končin města i z venkova. Za levný peníz hromadí zde podnikavý obchodník zboží, na němž získá později veliké úroky. Úroky ty platí opět chudina, zvláště venkovská. Na rozích všech ulic, které k tandlmarku se sbíhají anebo s ním aspoň sousedí, stojí každodenně škaredí prodavači, kteří mimojdoucího venkovana tak dlouho dotěrně obtěžují, až za poměrem drahý peníz koupí od nich zboží bezcenné. Netřeba dokládati, že tandlmark již častěji stal se dějištěm zločinů, ze zřízlosti pochozích. —

Věnujmež nyní pozornost svou jednotlivým částem města, zvláště se stanoviska krasovědeckého. Právem nazývají Prahu městem stovežatým, nebo málo jest měst v Evropě, obdařených tak četnými a vzácnými památkami uměleckými ze všech dob středověkých i novověkých. Učinmež počátek procházky své velikolepým hradem královským, který v malebném položení trůní na podlouhlém vrchu zámeckém. Nádherná stavba východní, k městu obrácená, jeví veškery druhy zašlých slohů palácových, od prastarého hradu Václavského, k němuž se druží památná černá věž, až po skvostnou stavbu paláce Teresiánského, v němž nyní zařízeny jsou komnaty královské. Tři veliká prostranství činí hrad, každé pak prostranství má rozličnou tvářnost. Předním však skvostem hradu královského jest důstojný velechrám sv. Víta, Václava a Vojtěcha, stoličný chrám církve české, jenž na třetím prostranství hradském na odiv staví vzácné tvary umění gothského. Po boku velechrámu, dosud nedostaveného, pne se nejvyšší věž v Čechách do výše 318', na věži pak té zavěšen jest Svatosigmundský zvon, 249 centnýřů těžký, též v Čechách největší.

Pobývše u krásných náhrobků, v nichž dříme prach dávných králů českých a hrdinů českého křesťanství, vejděmež ještě do kaply Svato-václavské, kterouž štědrá ruka Karla IV. učinila českou klénotnicí. Užaslé oko bloudí po skvostných drahokamech, spjatých maltou zlatou, a vzpomíná dávných, bohužel že zašlých dob.

Z jiných památek hradských vyniká starožitný románský chrám Svatojirský, při němž zřízen byl prvý ženský klášter český, pak kapitulní chrám Všech Svatých, budova Teresiánského ústavu šlechticů, veliké královské síně, Vladislavská, španělská a německá, palác někdejšího nejvyššího purkrabství s pověstnými věžemi Daliborkou, Bílou a Mihulkou, v nichž bývalo státní vězení, a konečně palác knížete z Lobkovic. Výstupěk při zadní bráně hradské poskytuje čarokrásného pohledu na město a věže jeho, shlížející se ve vlnách Vltavských.

Hradčany, čtvrt to nejbližze hradu přilehlá, naležejí téměř zúplna minulosti. Náměstí Hradčanské jest skupina tichých paláců z různých dob dějinných. Proti nádhernému paláci arcibiskupskému, v němž složena jest drahocenná sbírka obrazů, pne se černý dům knížat Švarcenberských, dále vleče se řada kanovnických residencí, z nichž palác archidiakona chová v sobě vzácný archiv kapitulní, na straně pak jižní jest veliký palác Toskánský. Tichá ulice vede nás na náměstí Loretánské, jehož celou šíři zabírá nádherná i velikolepá stavba paláce Černínského, nyní upraveného — v kasárnu. Pobožné duše, nestarajíc se o minulost, zavadí snad i o Lorettu, kamž láká pověstná hra zvonečková, a o klášter kapucínský, v němž Maximilián bavorský díky činil za vítězství Bělohorské. Prošedše chudým Pohorělcem vnikneme na Strahov. Skvostný i bohatý klášter s krásným chrámem, uprostřed rozsáhlých sadů a zahrad položený, ovládá majestátně Prahu. Z vzácností v něm chovaných vyniká bohatá knihovna, veliké varhany a slavný obraz Dürerův „slavnost růžencová“. Zadní části veliké zahrady klášterní doléhají k Petřínu, jenž spoután jest středověkou „hladovou zdí“. Na temeni jeho nachází se rozkošný sad a uprostřed něho pěkný chrámeček sv. Vavřince, po němž hora nabyla německého jména svého.

Malá strana jest sídlem vysoké šlechty české a nejvyšších úřadů zemských, odtud také její vážný, ba poněkud i škrobený víd, který patrně se liší od útulného života novoměstského. Ze všech částí města Malá strana doznala změn nejméně; teprve v novějších dobách počali stavěti někteří podnikatelé činžovní domy blíže řeky, jimiž propůjčen Malé straně ráz poněkud novější. Tepnou života

Malostranského jest ulice Mostecká s prodloužením svým ulicí Ostruhovou; kolmo ústí se do ulice Mostecké ulice Karmelitská, kterouž děje se styk se Smíchovem. S Hradčany spojena jest Malá strana zámeckými schody, které končí se u paláce hraběte Thuna. Odtud přijdeme na Štěpánské náměstí, kdež se nalézají budova zemského velitelstva vojenského a budova c. k. náměstnictva. Nádherou však převyšuje veškery tyto stavby hlavní farní chrám sv. Mikuláše, provedený v nejbohatším slohu jezuitském. V bývalé koleji téhož řádu jest nyní umístěn c. k. vrchní zemský soud. Na náměstí Radeckého, zdobeném kovovým pomníkem hrdiny Novarského, upoutá pozornost naši obrovský dům Montagův, někdy Smiřických, kdež 22. kv. 1618 ujednána pověstná defenestrace Pražská. Úzká ulička spojuje náměstí



Hradčany v Praze.

Radeckého s náměstím Pětikostelským, kdež se nalézají zemský dům se sněmovnou. Síně sněmovní jest sice dosti rozsáhlá, avšak není tak důstojně zařízena, aby vyhovovala vážnosti sněmu království Českého. V pozadí náměstí Radeckého zdvihá se dvorský farní chrám sv. Tomáše s klášterem augustinským, za ním pak rozkládá se rozsáhlá budova paláce Valdštejnského, který jest z nejpřednějších památek Pražských.

Z ulice Karmelitské vejde se na ovocný trh Malostranský s palácem hrabat Vratislavův. Odtud vede tichá ulice kolem paláce knížete z Lobkovic ku vlašskému sirotčinci a k nemocnici milosrdných sester. Vlevo přijdeme na náměstí Maltanská, zdobená chrámem Panny Marie „sub catena“; na náměstí Velkopřevorském jest palác

velkopřevora českého téhož řádu. Ještě sluší se, abychom dotkli se skvostné budovy vyššího realného gymnasia obecního v ulici Novodvorské.

Dvě starožitné věže chránily kdysi vstup na kamenný most Karlův se strany Malostranské; nyní poutají vzácné tyto zbytky zaslých dob pouze přítele starodávného umění a dějin vlastenských. Ka-



Malá Strana v Praze.

menný most Pražský jest z nejznamenitějších staveb toho druhu a předčí i pověstný most Drážďanský. Pevná stavba jeho, která odolala i největším přívalům ker ledových, stala se tradiční. Most sám hrál velikou úlohu v pohnutých dobách historie vlastenské i v legendách české martyrologie. S mostu Karlova svržen byl mezi jiným v noci z 20. na 21. března 1393 generální vikář Jan z Pomuka, poněvadž tvrdošijně nechtěl zraditi králi Václavu tajemství úřadu svého.

Krásná věž Staroměstská na pravém konci mostu jest velikým pomníkem historie české. O zdi její odrážely se bouřlivé přšhody z roků 1309, 1310, 1419—1420, 1609, 1611, 1618, 1648, 1848. Na cimbuří jejím byly upevněny železné krabice, z nichž po 10 let šklebily se na okolojdoucí hlavy Budovcova, Kaplířova, Harantova a j. m. Bouřlivé události minulých dob zanechaly na věži stop trvalých, které však v nejnovějších dobách působením bývalého náměstka purkmistrova, prof. A. O. Zeithammra, úplně byly odstraněny a věž restaurována byvši stkví se dnes v omladlé kráse zajisté ku cti a radosti každého upřímuého Čecha.

Staré město zůstává posud jádrem Prahy, jakýmsi citym, kdež se stýkají životní tepny velkoměsta. Středem jeho a bez emfasy i středem celé země jest Staroměstské náměstí, které bylo svědkem nejpohnutějších událostí v českém životě národním. Korunovační průvod Jiřího z Poděbrad, přšjezd Ferdinanda I. a přenešťastný 21. červen 1621 — toť různá jednání velikého dramata české reformace, která vesměs odehrávala se na tomto prostranství. Staroměstská radnice s pověstnými hodinami a dvouvěžatý chrám Týnský jsou také kusy slavné historie Poděbradské doby. Nyní jest náměstí toto zastaveno na straně východní nádhernými sklady obchodními, z nichž vynikají některé závody knihkupecké. Železná ulice jest nejživější ulicí Pražskou, poněvadž přiléhá k nejzazším částem pověstného tandlmarku. K hluku zde panujícímu činí podivnou protivu velebná, ač novověkými přístavky a ideami znešťvařená kollej Karlova, kdež nyní odbývají se přednášky fakulty právnické. Přední budova ulice Rytřské jest divadlo německé, velmi skvostně nákladem celé země uvnitř upravené.

Druhá ulice, ústící v náměstí Staroměstském, jest ulice Celetná, která s vysokými svými domy, skvostnými závody všeho druhu a nekonečným hlukem povozův a lidstva působí dojem neobyčejný. Podnikavý duch má zde chrám svůj v pověstném hračkovém bazaru „u města Paříže“, který bohatým zásobením svým a vynalézavostí svého podnikatele nabyt pověsti nejpršiznivější. V budově někdejšího zemského velitelstva jest nyní umístěn obchodní soud a v několika temných kobách přízemních starožitné zemské desky. K levému konci ulice Celetné, která končí Prašnou branou, již mistrovským umem zbudoval Matěj Rejsek z Prostějova, doléhá kasárna Královédvorská, činící hnusnou paródii na slavný králův dvůr, sídlo Karla IV., Václava IV. a Jiřího z Poděbrad.

Za chrámem Týnským upoutá mysl cizincovu starožitná budova „starého ungelta“, kdež v dobách Přemyslovských sešťředěn byl ve-

šker obchod staré Prahy. Nyní odstěhoval se odtud ruch kupecký, zanechav místa klidným příbytkům měštauským. Tím živěji jest však v ulici Jakubské, nazvané po velikém chrámu minoritském, na trhu masném a na trhu rybném. Zde zásobí se Pražská hospodyně potřebami své kuchyně, jež doplní pamlsky pro miláčka svého, koupennými v třídě královské čili trhu ovocném.

S náměstím Staroměstským spojeno jest menší náměstí, kdež se nalézají vesměs bohaté sklady kupecké. Karlova ulice menší i větší vede odtud k mostu Karlovu. Přední památkou velké ulice Karlovy jsou palác hraběte Clam-Gallasa, provedený slavným Fišerem z Erlacha, palác Kollaredský a pak ohromná kolleji Klementinská. 32 měšťanských domův a rozsáhlé trosky dominikánského kláštera padly v oběť stavebním choutkám bojovného řádu, který zde umístil katolické vysoké učení. Po zrušení řádu bylo hostiti kolleji Klementinské v sobě filosofické a bohoslovecké učení vysokých škol Pražských, universitní knihovnu, hvězdárnu, akademické gymnasium, semenišť, arcibiskupskou knihtiskárnu atd. Nádherou i uměleckým provedením vyniká v skupení Klementinském dvouvězatý chrám sv. Salvátora; v střízlivém slohu barocném sveden jest universitní chrám sv. Klimenta a pak tak řečená kaple zrcadelní. Prostranství u sv. Salvátora zdobeno jest pěkně provedeným modellem českého studenta ze XVII. stol. Přímo na břehu Vltavském, kdež býval někdy příchod k mostu králové Jitky, strmí monumentální budova kláštera a chrámu rytířského řádu křižovníků s červenou hvězdou, který jediný byl v Čechách měl původ svůj. Zde sídlí velmistr řádu tohoto, archiv pak řádový chová v sobě velmi vzácné příspěvky k dějinám českým. Klášterský chrám honosí se krásnou kopulí a pěknými malbami. Na prostranství před klášteřem zřízen byl r. 1848 bronzový pomník největšího dobrodince Prahy i vsí země české, otce vlasti Karla IV. Od kláštera křižovnického až k severnímu cípu Starého města vystavěno jest nádherné nábreží korunního prince Rudolfa, z něhož vede řetězová lávka na Malou stranu. Stavby nábrežní pohltily samy značnou část bývalého „Františka“, nové pak stavby školské a zvláště veliký dům umělců čili Rudolfinum, jež česká spořitelna buduje, zaujmou místo mnohých těsných a špinavých uliček. Doufejmež, že to počátek demolování židovského města, v němž mimo starou gothskou synagogu a bývalý židovský hřbitov není žádných památností. Tím také vzbuzen bude v těchto odlehlých částech jiný život. Jedinou památností někdejšího Františka jsou zrušené starogothské chrámy někdejšího kláštera sv. Anežky.

Téhož obrazu poskytovalo i nábreží Staroměstské nad mostem Karlovým. Avšak nyní jest moderní quai nejnádhernejší částí města.



Pomník Karla IV. v Praze.

Nejsířší část „Františkova nábreží“ zdobena jest gothským pomníkem Františka I.

Zabočmež z Karlovy ulice do třídy Husovy; po levé ruce chrám a klášter řádu kazatelského, po pravé Betlémské náměstí, kdež malý kostelík čili kapla svědkem býval hřimavých polemik muže Kostnického. Nepatrný jinak pivovar jest majítkem muže, jež směle lze

nazývati mecenatem technického rozvoje v Čechách. Vojtěch Náprstek sbírkami k zřízení průmyslového musea, bohatou knihovnou svou a nezištným podporováním průmyslové činnosti získal sobě jména nad jiné čestného. Budova německých vysokých škol technických nevyniká nijak nad prostřednost.

U velikém oblouku, jenž utkvěv v patě Vyšehradské skály objímá město Staré a končí ve Vltavě blíže někdejší brány Špitálské čili Poříčké, rozkládá se na nevelikých výšinách a pahorcích Nové město, hrdé to dílo Karla IV. Jsouc největší ze všech čtvrtí Pražských rozpadá se přirozeně ve dva díly, dolejší a hořejší Nové město, rozdělení to pak nyní vniká i do širších tříd obyvatelských. Rozhraním obou částí jest krásné náměstí Václavské (dříve Koňské), jedno z nejpěknějších náměstí evropských a již nyní pravý střed metropole Vltavské, ježto zbořením hradeb staly se Král. Vinohrady a Žižkov blízkým sousedem prostranství tohoto. Náměstí Václavské získalo nejvíce vysázením pěkných stromořadů uprostřed něho, čímž získala i pasáž i krásný vid velikého prospěchu. Socha sv. Václava, která často bývá jmenována při líčení událostí z r. 1848, byla roku 1879 odstraněna.

Hořejší Nové město vyniká širokými i prostrannými ulicemi, velikými prostranstvími a jest sídlem nejpřednějších humánních ústavů. Zato ovšem ustupuje neúporné křížení se Starého města jakémusi poetickému přídechu. Od Starého města bylo kdysi odděleno hlubokým příkopem a hradbami, na jichž místě nyní vlekou se elegantní ulice Ovocná a třída Ferdinandova. Řada nádherných moderních budov, soukromých i veřejných, s bohatými sklady a úpravnými kavárnami, zdobí obě strany těchto tříd; avšak nejnádhernější skvost třídy Ferdinandovy a vůbec celé Prahy jest velikolepá budova českého národního divadla, provedeného podlé plánů Zítkových, pomník neobyčejné obětavosti malého národa, který zastíní soudružné paláce jiných velkoměst.

Středem hořejšího Nového města jest Karlovo náměstí, jedno z největších prostranství evropských, pěknými sady ozdobené. Z veřejných budov vyniká historicky proslulá radnice Novoměstská s vysokou věží, kdež byl dán podnět ku krvavému dramatu dějin husitských, pak chrám sv. Ignáce s vojenskou nemocnicí, někdejší to kollejí jezuitskou, nádherná budova českých vysokých škol technických, obecná nemocnice a staroslavný klášter sv. Jeronyma na Slovanech čili v Emausích, který nyní se stal majátkem vypuzených mnichů pruských. Hrbolaté prostranství mezi Karlovým náměstím

a Vyšehradem jest nyní městištěm hojných ústavů zdravotních, jako ústavů pathologického a anatomického s posluchárnami lékařské fakulty, zemské porodnice, obchodnické nemocnice, ústavu pro choromyslné u sv. Kateřiny, filiálky téhož ústavu v Slupích, nemocnice Alžbětinek, městského chorobince na Karlově a ústavu chudých u sv. Bartoloměje. Větší část ústavů těchto umístěna jest v budovách rozsáhlých i nákladných. Z církevních budov vyniká krásný chrám sv. Karla Velikého na Karlově, jehož gothská klenba honosí se neobyčejně smělým i uměle provedeným rozpjatím.

Nízké pobřeží Novoměstské od Vyšehradu až po severní cíp ostrova Střeleckého jest sídlem nejoriginálnějšího typu života Pražského. Tamť v Podskalí obývají lodníci, veslaři, nakladači dříví a živí se prací v hojných „ohradách“, kdež nakupeno jest převeliké množství dříví stavebného i paliva, jež po Vltavě i přítocích jejích z pomezích hvozdů ku Praze se plaví. Nad Podskalím vznáší se na vysoké skále Svatováclavská trestnice, o jejíž odstranění se posud marně Praha snaží.

Neživější částí hořejšího Nového města přiléhají k náměstí Václavskému. Zde v několika ulicích souběžných soustředil se čilý ruch stavební zvláště v dobách novějších. Široká ulice honosí se pěkným domem Měšťanské besedy a sochou Josefa Jungmanna na Františkánském náměstí, příčná ulice Pasířská chová ve svém zátíší studovnu a úmrtní dům Františka Palackého, pěknou výstavností vynikají ulice Štěpánská, ve Smečkách a Krakovská. Všecky tyto ulice na přič profaty jsou ulicí Žitnobranskou, jejímž doplněním jest ulice Myslíkova, nabývající zvláště veliké důležitosti otevřením krásného mostu Palackého. V tichém zákoutí zbudoval tělocvičný spolek „Sokol“ úpravný chrám prostocvikům gymnastickým.

Živější a nádhernější jest dolejší Nové město zvláště z příčin ústřední své polohy mezi Karlínem, Žižkovem a Král. Vinohrady. Široký pás fortifikačních staveb, jenž dříve odděloval části předměstské, jest nyní zbořen a na místě jeho rozvinují účinné působení své „plíce Prahy“, jakž nazývati lze velikolepý park s jezerkem, nedávno založený. Škoda, že útvar okolí Pražského nedopouští, aby na jiném místě bylo lze založiti závody železničné. Mraky dýmu, jež vycházejí z nádraží dráhy Františka Josefa, dráhy Turnovsko-Pražské a dráhy státní, zahalují nepříjemně obzor parkových promenád.

Nejpřednější částí dolejšího Nového města jest třída Kolovratská čili Příkopy, střed elegantního života Pražského, s nádhernými skříněmi výkladními, elegantními hôtely i kavárnami a bujným rejem

skvělých ekypází. Dostí chudě vyjímá se uprostřed paláců moderního styku budova Musea království Českého; tím však bohatší a vzácnější jsou neocenitelné poklady vědecké, které nashromážděny jsou ve vnitru jejím. Prodloužením Příkopů jest ulice Hibernátská, která vede k dosti jednoduché budově nádraží státní dráhy. S ulicí Hibernátskou souvisí náměstím Josefským a ulicí Jízdeckou ulice Penízková, jejímž koncem jest nádherné nádraží severozápadní dráhy. Třída Eliščina, zakončená soujmennými lázněmi, vede k mostu císaře Františka Josefa. Z Hibernátské ulice lze přijíti ulicí Dlažební, v níž se nalézá palác ředitelstva Buštěhradské dráhy, na náměstí Senovážné, kdež se stkví řada krásných domů soukromých. Jindřišská ulice, zvaná po chrámu sv. Jindřicha, jehož massivní věž byla v dobách nejnovějších opravena, vede odtud na náměstí Václavské. V Jindřišské ulici nalézá se také nová nákladná budova poštovského i telegrafního ředitelstva, jíž palác podnikatele Šebka v ulici Brezdovské činí důstojný protějšek.

K Novému městu hořejšímu přiléhá město a pevnost Vyšehrad, pouze oddělený bahnitým ložem potoka Botiče. Městem nyní chudým a nevelikým kráčíme k tvrdým bastionům, jimiž obklíčena jest koruna Vyšehradského pahorku. Jak divné dojmy utkví tu v mysli naší! Pradávný střed země, „svatý“ Vyšehrad, na něm přestol knížat Přemyslovských, báječný zjev moudré Libuše a oráče Přemysla — vzpomínky ty krásné a každému Čechu posvátné prolétnou mysli naší. Poetický nádech, jímž obestřen Vyšehrad v zkazkách šedého dávnověku, mizí počátkem křesťanstva, které na protější lysině Hradčanské rozbilo stan svůj. Avšak moc zděděného podání nezlomily ideje uměle vštěpované: proti západním způsobům, které znenáhla ovládly dvůr Hradčanský, odíval se Vyšehrad stále v háv staročeský a býval nejoblíbenějším sídlem panovníků, kteří se nejvíce hlásili k povaze národa svého, cizích nemilující zvyklostí. Také kapitula kollegiální, králem Vratislavem založená, vždy zachovala samostatnost svou vůči biskupům zemským. O nádheře, jakouž stkvěl se Vyšehrad, zachovaly se nám zprávy přemnohé. 14 chrámů, skvostný palác královský, množství domů panských a měšťanských, příbytky hojných kanovníkův a jiných sluhů církevních pokrývaly prostranství nyní téměř pusté. Husitské války nešetřily však ani této památky staročeské minulosti. Od té doby více se Vyšehrad nevzpamatoval. Ještě před několika roky mimo pěkný, ač nevkusně představovaný chrám kapitulní, byly uvnitř pevnosti jen budovy aerární a vojenské. V nejnovějších dobách však postaveno nové probostství v krásném

slohu gothském a nyní konají se přípravy k důstojné obnově kapitulního chrámu sv. Petra a Pavla, a tak aspoň poněkud zastkví se Vyšehrad v omladlé kráse a povstane ze smutných svých srčenin.



Vyšehrad nyníjší.

Zbývá nám ještě, abychom prošli nedávno vzniklá místa v okolí Pražském. Tu nejprve Smíchov upoutá pozornost naši. Smíchov jest místo ryze fabrické; velikolepé závody strojnické a prádelnické na Smíchově rozhlašují v šír i dál dokonalost českého průmyslu. Také se zde nalézají bohaté sklady kamenného uhlí, jež z blízkých i ze vzdálenějších dolů přivážejí dráhy česká západní, Buštěhradská a Pražsko-Duchcovská. Podobný život panuje i v Karlíně, jehož strojírny požívají pověsti evropské. K modernímu nátěru života Karlínského hodí se i krásný chrám sv. Cyrilla a Methodia, vystavěný v slohu novorománském, jenž zdobí jediné náměstí tohoto předměstí. Hojně továren nalézá se na Žižkově, kdež s oblibou obývá lid dělnický. Bohužel, že zdravotní poměry tohoto předměstí trpí blízkostí Olšanských hřbitovů. Nádherně a velikolepě zařízeny jsou Král. Vínohrady, které se staly Tuskulem středních kruhů společnosti Pražské.

Různé překážky, nejvíce historické, nedopustily v dobách minulých, aby vznikly větší středy městské v Čechách. Překážky ty podlehly v dobách nejnovějších blahodějným účinkům technických nálezů, a tak dle zázračně. probuzují se přemnohá města, výhodně položená, k novému životu.

Budiž dovoleno nám, abychom vykonali pouť svou po městech, krajích a luzích českých, při čemž přirozeným vodítkem nám budou

směry říčních tokův, umělým pak směry železničné. Krásným údolím malého Labe kráčíce k jihu stihneme nejprve města Vrchlabí (Hohenelbe), kdež provozuje se důležité přádelnictví. Hostinné má starožitnou radnici, jejíž věž drží dva obři z doby sobí, gymnasium německé bez žactva a znamenitou papírnu. Králové Dvůr (Königinhof) jest středem krásného i úrodného údolí, má 7000 duší, značný průmysl; děkanský chrám Královédvorský nabyl nesmrtelné pověsti objevením drahocenného rukopisu staročeského, jenž odtud vřbec sluje „rukopisem Královédvorským“. Obyvatelstvo jest již české. Německé osady dosahují však k Labi ještě u Kukusa (Kuks) s velikým klásterem milosrdných bratří. Ryze českou však jest již Jaroměř, rozložená na povýšeném ostrohu mezi Labem a Úpou. Přední památkou úpravného města jest děkanský chrám, vystavěný v hmotných tvarech slohu starogothského. Úpa protéká údolím, nejvíce Němci obydleným, jímž vede železnice z Josefova do Königshana v pruském Slezsku. Nejdůležitějším městem nad Úpou jest Trutnov (Trautenau) s 12.000 obyv., jenž po velikém ohni roku 1863 nad míru se vzmožil, zvláště rostoucí důležitostí veletrhů na len a přízi. V Trutnově jest německá vyšší škola realná a německé paedagogium; v okolí dosáhl Gablenz jediného vítězství nad Prusy r. 1866. V hradbách pevnosti Josefova vlévá se do Labe Medhuje čili Metuje, v jejímž potočí jest město Náchod se starožitným hradem na vysokém chlumu položeným, a pak Nové město Hradiště nad Medhují s četnými starobylými budovami; bohužel že stará brána podlehla bořivým choutkám moderních dob. Josefov ve všem upomíná na zakladatele svého císaře Josefa II. Unavující pravidelnost ulic, nevkus veřejných budov, zvláště chrámu uprostřed náměstí položeného, nedostatek občanské intelligence proti zbujnělému životu vojenskému — toť charakter pevnosti jindy veletvrdé, která však v následcích válečnických pokroků doby novější na dobro ztratila váhy své. Odtud počíná po Labi plavba pltní; my však prolétneme vlakem dráhy Pardubsko-Liberecké, již k největší potupě jména rakouského překřtili „jihoseveroněmeckou (!) drahou spojovací“, krásným i úrodným „zlatým prutem“, v jehož jižním pozadí nám kynou věže král. věnného města Hradce Králové. Již prvý pohled poučí nás, kterak mnohdy pochybným, ba i malicherným účelům vojenským obětována bývají města kvetoucí s mnohoslibnou budoucností. Králové Hradec, položený na stoku dvou nejmocnějších řek východočeských, Labe a Orlice uprostřed nejúrodnější téměř části české země, byl od dáвна prvním městem východočeským a závodil s Kutnou Horou o přednost

prvého po Praze města. Vážné události, sdružené s obecným proudem dějin vlastenských, odehrály se na cihlovém hradě ovdovělých královen i v městě bohatém, mocném i velikém. Avšak jediným trhnutím péra zkaženo město, zbořeno 400 domův, 7 chrámův a na místě tom zřízena pevnost, která nedočkala se ani stoletého trvání, poněvadž opevnění její jsou nyníjší době nedostatečná. Uvnitř hradeb zbyl pouze úzký trup někdejšího města, kdež stěsnáno jest asi 6000 obyvatelstva občanského a dosti četná posádka vojenská. Avšak v duševním ohledě přece jest Hradec Králové metropolí východních Čech, jsa sídlem biskupství, slavného gymnasia, vyšších škol realných a paedagogia. Závod V. Červeného na vyrábění dechových nástrojů hudebních nabyl pověsti světové. Z budov veřejných vyniká krásný chrám katedrální sv. Ducha s dvěma věžema, vystavěný ve slohu gothském a nyní dokonale opravený. Opodál něho jest kaple sv. Klimenta s „bílou“ věží, na níž visí zvon Angustin, vážící 175 centnýřů, tudíž velikostí svou druhý v Čechách. Z budov světských vyniká budova realných škol, jež jest nejnádhernejší školní budovou v Čechách. V okolí městském pěstuje se důležité zelinářství a obchodní zahradičství. K městu náleží velká obec Kukleny, činící jakési předměstí, pouze stavbami pevnostními oddělené. V Hradci protíná dráha Pardubská trať rakouské severozápadní dráhy, která vede odtud do Olomouce.

V Hradci Králové pije Labe Orlici, kteráž opodál u Týniště vzniká souvodní obou řek zřídelných. V porčí Tiché Orlice jest přední místo Česká Třebová se 6000 obyv., kdež státní dráha se rozchází ku Praze, k Brnu a k Olomouci. Pěkné město jest Ústí (Wildenschwert), položené v rozkošné krajině; i zde jest uzel železniční, ježto se zde stýká se státní drahou poboční trať dráhy severozápadní. V průmyslovém ohledu vyniká Choceň s hojnými továrnami, kdež se odštěpuje Choceňsko-Broumovská pobočka státní dráhy. V porčí divoké Orlice jest přední místo Rychnov (Reichenau), někdy po četných soukenících „soukenickým“ zvaný, s vyšším gymnasiem. Důležitá města jsou Opočno a Kostelec nad Orlicí, kdež obývají se hlučné trhy.

Vlak Pardubské dráhy unese nás z Králové Hradce k jihu kolem Opatovic, kdež někdy bývával slavný, svým bohatstvím pověstný klášter. Minuvše se s Kunětickou Horou, jejíž šedé téměř věnčí malebné trosky hradu někdy pevného, přijedeme do Rosic. Parní pila nás poučuje, že jsme uprostřed okresu někdy krásnými hvozdy porostlého, jež nyní ustupují britké sekyře. Poboční krátká trať spojuje Rosice se slavným sídlem pánů z Pernštejna, s Pardub-

bici, které nyní čítají 8000 duší a v obchodních stycích východočeských zabírají místo velmi čestné. Pardubice skládají se ze starožitného, těsného a struhami říčními protkaného města a z moderního předměstí zeleného, jež ku dráze doléhá. Město honosí se nevelkým sice, však pěkným náměstím a pověstnou zelenou branou, nad níž vypíná se gothská věž s velmi pěkným, štíhlým krytem. K městu přiléhá starožitný i veliký hrad, jenž nyní rok od roku pustne. Město má vyšší školy realné. U Pardubic vlévají se do Labe Loučná a Chrudimka. V poříčí Loučné vyniká úpravná Polička (vlastně „na políčkách“) s krásným hlavním chrámem znova vystavěným, pak Litomyšl, jež jest položena v úzkém údolí. Na výšině, kdež býval biskupský palác, jest nyní starožitný zámek z věku XVI., budova vyššího gymnasia s pěkným dvouvěžatým kostelem, gothský děkanský chrám a pěkná nová budova vyšších škol realných. Litomyšl skládá se z několika osad velkých, které činí jakási předměstí „vnitřního města Litomyšle“. Interessantní jest dvojité náměstí vnitřního města se starožitnými podloubími a vysokými domy. Nad Loučnou leží dále Vysoké Mýto (Hohenmauth) na mírném návrší uprostřed úrodného kraje. V Mýto zachovalo sobě úplně středověké hradby s četnými věžemi a čtyřmi branami, což dodává městu pohledu malebného. Přední památkou města jest dvouvěžatý děkanský chrám, v gothském slohu svedený; r. 1879 otevřeno bylo zde české gymnasium. Náměstí činí pěkný čtverhran, zevšad úpravnými domy obklíčený. Přední místo nad Chrudimkou jest Chrudim, nyní nejznámější město východních Čech s 12.000 obyvateli. Město rozkládá se dvěma částmi, městem vnitřním a Novým na skalnaté pláni na pravém břehu řeky, čtvrť Janská pak a Kateřinská rozloženy jsou v údolí na levém břehu. Jsouc položena uprostřed kraje velmi bohatého a měvši ve správě své po mnohá léta muže vzdělané i obětavé, jichž rozhled sáhal mnohem dále za úzké meze města, vynikla Chrudim nad největší část českých měst pokročilostí obyvatelstva svého. Podniky finanční, vesměs kvetoucí, jichž několik se čítá, jsou důkazem neobyčejného stupně občanské sdruženosti. Také velebná budova děkanského chrámu, jenž z polovičné sříceniny velikými oběťmi nádherně byl přestavěn, budovy jiných chrámů, nákladně v původním slohu opravené, a budova vyššího gymnasia, v městském parku vystavěná, jsou pomníky vzácné obětavosti občanské. Přední částí města jest nyní čtvrť Janská, kdež k sobě poutá pozornost zvláště krásný nový dům bohužel záhy zesnulého průmyslníka Fr. Wiesnera. Chrudimské dobytčí trhy jsou prvé v Čechách i v zemích okolních; také

dobré pověsti požívají výrobky koželužské. — Velepamátným v dějinách českých měst jest klassické údolí potoka Vrchlice. Tu nejprve vítá Čáslav s krásným děkanským chrámem, v němž odpočívá prach velikého vůdce husitského a jehož věž za nejvyšší v Čechách byla jmína; náměstí Čáslavské jest v Čechách největší. Na mírném svahu podél levého břehu potoka rozkládá pak se perla českých měst, staroslavné sídlo králů Kutná Hora (Kuttenberg), jejíž poklady budily v středověku závisť vši Evropy. Kutná Hora jest velikým i mnohomluvným pomníkem zašlých dob české slávy. Bohactví a velikost její činily ji prvním městem po Praze, dějiny její jsou skvělým listem u veliké knize historie národní, četné její památky umělecké jsou důležitou školou k poznání české vzdělanosti. Již pohled sám, jakýž se od severu přichozímu naskytuje, různí se patrně od vidu jiných měst českých. Veliké skupení domův, uprostřed něhož vynikají četné budovy chrámové se štíhlými věžemi, korunované velebnou svatyní sv. Barbory, jest zbytkem dávné velikosti, kde Hora čítala téměř 40.000 duší. Tím větší dojem uchvacuje mysl naši, když vstoupíme do klikaté sítě ulic Horských. Vše kolem nás starožitno, středověko, jen elegantní výkladní skříně upomínají nás na přítomnost. Uvnitru svém není Hora nijak soustředěna; přední osou jest ulice Tylova, jejížmž prodloužením jest ulice Kouřimská. V samém srdci města jest několik menších nepravidelných náměstí: panské, Václavské, zelní trh, tarmark a rybní trh; v dolejší části jest prostranné náměstí „na bělidle“, kdež jsou zařízení pěkné sady. Veřejnými budovami jest Hora přebohata. Z chrámů vyniká krásná gothská budova chrámu Svatojakubského s vysokou věží, pak velikolepý chrám sv. Barbory, vystavěný po způsobu gothských pětিলodních velechrámů, chrám P. M. na Náměti atd. Z budov světských sluší v předu uvéstí ctihodný Vlašský dvůr, někdy palác a mincovnu králů českých, kdež na hlučných sněmích častěji rozhodováno o osudu království; nyní jest Vlašský dvůr smutnou poustkou. Na rohu náměstí Václavského a České ulice jest „kamenný dům“, nyní radnice, v krásném způsobu středověkých gothských domů zřízený, s umělým arkýřem a bohatě ozdobenou lomenicí. Na konci ulice Jesuitské strmí starožitná tvrz Hrádek nad Páchem (Pách = Vrchlice), kdež nyní jest umístěno paedagogium a opodál Svatobarborského chrámu rozkládá se ohromná budova někdejší kolleje jesuitské s třemi věžemi. Kutná Hora čítá nyní opět 16.000 duší, má značný průmysl a obchod zvláště v plodinách, pak vyšší školu realnou s počátečními školami gymnasijskými, český ústav učitelský a dívčí školu ve velikém klášteře

uršulinském. *) Okolí její jest také velmi památno, ježto místa Malín, Malešov, Vysoká, Kaňk častěji zaznívají v dějinách českých. Nejvíce vyniká Sedlec, někdy bohatý klášter cistercký, v němž nyní zřízena veliká továrna na tabák. Někdejší konventualní chrám, o pěti lodech zbudovaný, jest z největších chrámových staveb rakouských, svědkem pak neúporné pile původce svého jest pověstná Sedlecká kostnice.

Vstříc krásné budoucnosti jde Kolín, rozložený po obou březích širóproudného Labe, sídlo hlučného obchodu a rozsáhlého průmyslu se 12.000 obyv. Z památek městských v první řadě vyniká gothský děkanský chrám, zdobený vysokým kůrem podlé vzoru chrámu Svatovítského v Praze a třemi štíhlými věžemi. Kolín má české realné gymnasium a jest uzlem státní i severozápadní dráhy. Břehy Labské spojeny jsou krásným novým mostem. Okolí Kolínské jest velmi bohato a úrodné; továrnami svými vynikají zvláště pokročilá ves Velím a městečko Pečky. U Libice vlévá se do Labe Cidlina, která protéká někdejším krajem Jičínským. Uprostřed krásné pánve, zdobené na pokrají malebnými vrchy, rozkládá se Jičín, někdy skvělé sídlo vévody Friedlantského, po němž zbyl znamenitý zámek a děkanský chrám. Jičín jest sídlem vyššího gymnasia, nižších škol realných a paedagogia. V okolí poutá poutníka někdy slavná kartouša Valdická, založená vévodou Friedlantským, jenž v ní také nabyl věčného odpočinku; byvši za Josefa II. zrušena, proměněna jest nyní v pověstnou trestnici Kartouzy. Úpravnou výstavností vyniká Nový Bydžov s realným gymnasiem, též Hořice a Nechánice, v jejichž okolí 3. července 1866 sveden byl veliký boj mezi vojskem rakouským a pruským. V krajině rybníčné jest položen Chlumec n. C. Opodál ústí Cidlinského jsou Poděbrady se staroslavným zámekem, v němž rodil se král Jiří; okrouhlá hláska Poděbradská ovládá šíř i dál polabskou nížinu. Důležité místo v dějinách českých měl Nymburk s krásným gothským chrámem; v novějších dobách stal se Nymburk středem železničním, načež rychle vznikla při dráze veliká osada úředníkův a dělníků železničných, po výtce Němců, která dosti povážlivě s městskou obcí závodí. Jižně Nymburka jest Sadská s dvěma cukrovarů v městě a hojnými cukrovarů v okolí, pak Český Brod uprostřed veleúrodného kraje a Kostelec nad černými lesy (Schwarzkostelec) s velikým zámekem knížat z Lichten-

*) Viz o K. Hoře důležitý spis prof. J. J. Řeháka: Hora Kutná a její okolí. V Hoře Kutné, 1879, 8°.

štejna, někdy náležitým slavnému rodu pánů Smiřických. Krásným zámekem honosí se Lysá, kdež se opět rozštěpuje severozápadní dráha.

Již výše dotkli jsme se přírodních krás, jimiž štědře obdařeno jest údolí Jizerské. Než i ruka lidská zanechala zde hojnost pomníků své činnosti. Nový Svět, úzce položený při říšském pomezí, má znamenité sklárny, Semily, rodiště dra. Fr. Lad. Riegra, a Železný Brod mají rozsáhlé prádelnictví, Jilemnice (Starkenbach), Branná a Rokytnice (Rochlic) hostí ve svých zdech přečetné tkalce. Nová Paka nad Oleškou získala mnoho, stavši se železničním středem (stanici to Staropackou). U Železného Brodu počíná průlom Jizerský ústím Kamenice, jež přichází od velikých i průmyslných vsí Tannwalda a Smržovky (Morchenstern). Průlom Jizerský zdoben jest hojnými hrady, zbořenými i obývanými, Skalami n. J. (Kleinskal), Fridštejnem, Zbirohy a Hrubým Rohozcem. V krajině velekrásné leží Turnov, sídlo českého brusictví drahokamův a zlatnictví s velikým, nově vystavěným chrámem P. M. a krásným divadlem v domě záloženském. K Turnovu přiléhá údolí Libuňky, kdež v ladné poloze pnou se Hrubá Skála (Groszskal) uprostřed smělých útvarů pískovcových, nebetyčné Trosky, a sříceniny hradů Valdštejna a Rottštejna; na pokraji Hruboskalské obory jest prostomilé léčebné místo Sedmihorky (Wartenberg). Severně Turnova jest Sichrov s nádherným zámekem knížat z Rohanů, svedeným v přesném slohu normanskogothském a se slavnou zahradou. Čilý život proudí v průmyslných Hodkovicích (Liebenau). Mnichovo Hradiště (Münchengraetz) se zámekem hrabat z Valdštejna nabylo důležitého jména událostmi z r. 1866. I v okolí Hradištském jsou hojné hrady, jako starožitná Kost, pak trosky Valečova a Zvířetic, které zdobí krásné údolí Jizerské. V Josefodole zařídila firma Leitenbergrova jeden z největších továrních závodů rakouských, pověstnou tiskárnu kartounů „Kosmonoských“; Kosmonosy mají oddělení zemského blázince. Na úzkém ostrohu skalním trůní Mladá Boleslav (Jungbunzlau) s 10.000 obyv. Obyvatelstvo Boleslavské vždy čile si počínalo v žití národním; v stol. XVI. byla Boleslav předním sídlem jednoty bratrské, v nynějších pak dnech drží mezi městy českými místo velmi čestné. Město dělí se na město staré, kdež na srázném ostrohu strmí starožitný hrad Krajířů z Krajku, nyní v kasárnu proměněný, v město židovské a v město nové, které honosí se velikolepým domem obecním s divadlem a gymnasiem. K městu přiléhají předměstí Pták a Podolec, v nichž jsou hojné továrny. Severozápadně leží Bělá (Weiszwasser) s rozsáhlým soukenictvím a

učilištěm lesnickým; na Velikém Bezdězi zachovány jsou velikolepé zbytky hradu a později kláštera soujmenného, v nichž poutá pozornost starožitníků zvláště krásná gothská kaple.

Opodál ústí Jizerského leží na levém břehu Labském úpravný Brandejs nad Labem s nádherným zámekem, jenž býval oblíbeným sídlem Rudolfa II., krásným novým mostem přes Labe a velikolepými mlýny, na pravém pak břehu jest poutnické místo Stará Boleslav (Altbunzlau). K Staré Boleslavi připoutána jest velická část náboženských legend českých. Zde zabít byl kníže Václav I. r. 935 a na památku smrti jeho zařízena kapitula kollegiální, podnes kvetoucí. Kapitulní chrám sv. Václava s památnou kryptou sv. Kosmy a Damiána jest z předních románských staveb v zemi, ač přístavky novožitnými dosti znešvařeny jest. Dvouvěžatý poutnický chrám P. M., jenž sličným zjevem svým ovládá velikou část polabské nížiny, jest vyveden v nejčistším slohu renaissančním, jeho pak úprava vnitřní, ač nádherna, jest prosta vši nechutnosti doby rokokové. Opodál poutnického chrámu jest krásný palác proboštský, v nedalekém lese proslulé léčebné místo Houštká. Jižně Brandejsa prostírá se úrodný kraj s lidem velmi pokročilým; z daleka viditelná jest vysoká hláska zbořeného hradu Jenštejna. Labský Kostelec (Elbekostelec), na ostrově vystavěný, honosí se dvěma gothskými chrámy a cukrovarem. Pravý břeh Labe u Kostelce jest vlastní zelin a cibule, která daleko do země se vyváží. Důležitým středem jest železničný uzel Všetaty-Přívory. Hřbitov Lobkovický posvěcen jest prachem výtečného vlastence Frant. Palackého. Z okolních výšin již zřítí lze návrší, která lemuji břehy „Pražské vody“, jakž lid nazývá soudružnou Labi Vltavu.

Povaha břehů Vltavských nedopouští vzniku četnějších měst při řece, jimiž Labe tou měrou vyniká. V horním toku důležitějším jest Vyšší Brod (Hohenfurt) se slavným opatstvím cisterckým, které v sobě chová krásnou a bohatou knihovnu. Rožmberk honosí se starým hradem, jenž dal jméno nejznamenitější šlechtické rodině české minulosti. Jméno a úlohu pánů z Růže přejala knížecí rodina Švarcenberská, rozštěpená nyní ve dvě svěřenstva. Sídlem staršího rodu jest Krumlov (Krumau) s 9000 obyv., hlavní město zvláštního vévodství. Krumlov honosí se četnými památkami minulých dob; nejvíce památen jest veliký i krásný hrad s vysokou věží hláskou, v jehož provedení se jeví stopy veškerých téměř stavitelských slohů středověkých. V městě jest přední památkou gothský arciděkanský chrám sv. Víta. Z ústavů naučných jest zde německé vyšší gymnasium,

v okolí dobývá se hojně tuha. Uprostřed krásné roviny, na souvodni Vltavy a Malše, rozkládají se Budějovice (Budweis), obchodní i duševní střed jižních Čech s 20.200 obyv. Budějovice byly vždy z větších měst českých a vynikaly za bojů náboženských věrným se přidržováním strany katolické. Avšak teprve v novějších dobách, když staly se střediskem obchodu se solí hornorakouskou, nabyly důležitosti veliké. Předmětem obchodu Budějovického jest sůl, obilí, dříví, což vše se dopravuje buď po čtyřech tratech železničních, buď po splavné Vltavě, a konečně tuha a výrobky z ní učiněné. Město samo poskytuje pěkného pohledu četnými svými chrámy, věžemi a přednějšími domy. Středem města jest krásné náměstí, do čtverce zřízené,



Orlík.

se starožitnými podloubími. Na náměstí v popředí jest radnice s třemi věžemi, vyvedená v slohu moderním. Nedaleko zdvihá se biskupský chrám sv. Mikuláše s vysokou i hmotnou věží. Památnější jest chrám piaristický v přesném slohu gothském. Munificencí nynějšího biskupa J. V. Jirsíka nabyly Budějovice některých nových budov, jako diécesanního ústavu hluchoněmých a budovy českého gymnasia s novým chrámem sv. Václava. Budějovice jsou sídlem biskupským, mají ústav bohoslovecký, dvě vyšší gymnasia, české a německé, německou vyšší školu realnou a německý ústav učitelský. Obyvatelé jsou Češi i Němci, Němci činí však umělou většinu. Severně strmí na nevysoké skále Hluboká (Frauenberg), zámek knížat Švarcenberských, vystavěný v krásném slohu normannskogothském po vzoru zámku Windsorského

v Anglii, jenž jest nejnádhernejším sídlem šlechtickým v Čechách a snad i v celém Rakousku.

V pořčí Lužnickém leží uprostřed rozsáhlé roviny mezi hojnými rybníky Třeboň (Wittingau) se starým, někdy Rožmberským hradem, nižším gymnasiem a rozhlášeným pivovarstvím. Hrad Třeboňský chová v sobě nejdůležitější archiv k seznání doby husitské. Předním městem nad Nežárkou jest Hradec Jindřichův (Neuhaus) s 9600 obyv., do nedávných dob jedno z největších měst českých s úpravnou výstavností. Hradec býval sídlem mocných pánů z Hradce, později Slavatů, nyní pak jest středem rozsáhlých statků Černínských. Velikolepý i rozsáhlý, ač posud nedostavěný a částečně sřícený hrad jest převzácnou památkou města, které i v četných chrámech svých skrývá mnohou památku uměleckou z dob minulých. V městě jest vyšší gymnasium a několik továren soukenických, jichž sláva ovšem patrně vybledla proti dobám minulým. Hradec jest jediné z větších měst českých, které vyloučeno jest posavad úplně ze sítě železničné. — Nad Lužnicí dále leží Soběslav, starožitné město s ústavem učitelským. Slavnou minulostí vyniká Tábor (původně Hradiště hory Tábor), město zařízené na nedostupném ostrohu Janem Žižkou, na troskách opuštěného města z doby Otakarovy. V prvních dobách vzniku svého byl Tábor hlavou náboženskopolitické sekty Táborův a jako vznikem Tábora náboženský boj český obecně zplápolal, tak také i pádem Tábora r. 1622 dokonale uhasl. Město vzrůstá se v novějších dobách, má vyšší gymnasium s vyšší školou realnou, vyšší ústav hospodářský, továrnu na tabák a značný průmysl. Z památných staveb vynikají děkanský chrám, zřízený v pozdním slohu gothském, starý hrad Kotnov s pověstnou kulatou věží a zbytky tvrdých někdy hradeb. — Město Bechyně, strmící na příkrém srázu nad řekou Lužnicí bývalo kdysi politickým středem jižních Čech. V pořčí Lužnickém leží ještě Milevsko (Mühlhausen) se zrušeným opatstvím praemonstrátským a dvěma starožitnými chrámy.

Množství pěkných, živých i pokročilých měst shlíží se ve vlnách Otavy „zlatonosné“, jejíž vlny oživeny jsou čilou plavbou pltní. V krásném údolí, po obou stranách řeky, leží úpravná Sušice (Schüttenhofen) s dvěma důležitými sirkárnami. Hrad Rábí, jenž nyní v troskách malebných se nalézá, jest z největších hradů českých. Horažďovice slynou českými perlami, v Otavě chovanými. Nad soutokem Volyňky s Otavou rozkládají se Strakonice, nejprůmyslnější město českého jihu, mající s bývalým předměstím Novými Strakonici asi 8000 duší. Starožitný hrad rytířů Svato-

janských býval sídlem „mistra Strakonického“, totiž velkopřevora české provincie téhož řádu. V Strakonících provozuje se velmi rozsáhlá výroba tureckých fezů, jimiž děje se čilý obchod na východ. Předním městem porčí Otavského jest však Písek, malebně rozložený po obou stranách řeky. Písek má 10.000 obyv., vyšší gymnasium a vyšší reálku, pěkný hlavní chrám s vysokou věží a zbytky někdejšího královského hradu. Výstavnost jest úpravná, obyvatelé žijí se téměř výhradně polním hospodářstvím. Níže staroslavného Zvíkova (Klingenburg) mizí Otava ve vodách Vltavských. Z míst, v porčí Otavském položených, budtež jmenovány: Česká Huť (Hurkenthal) a Eleonorenhain se slavnými sklárnami, trosky starožitných hradů Vilhartic, Kašperka a Helfenburka, Kašperské Hory (Bergreichenstein), někdy prvé zlatohorní město v Čechách, z jehož slávy zbyl památný hřbitovní chrám sv. Mikuláše a jehož obyvatelé se nyní žijí výrobou dřevěných předmětů. Prachatice bývaly kdysi předním tržištěm jižních Čech, Volyně jest rozhlášena svými výrobky koželužskými, Netolice trhy koňskými. V úrodné krajině leží Březnice s velkým zámek hraběte Pálfyho.

Přední město nad Sázavou jest Německý Brod, položené na mírném svahu po obou březích řeky. Něm. Brod má vyšší gymnasium, pěkný chrám děkanský a starožitné náměstí s památným arkýřovitým domem, v němž bydlil K. Havlíček. Na Žižkově poli blíže Přibyslavě vztýčen r. 1874 krásný pomník velikého vojevody husitského. V porčí horní Sázavy jsou průmyslná města Humpolec a Chotěboř. Nad prameny Želivky jest Pelhřimov (Pilgram) s nižším gymnasiem, nad řekou pak památné praemonstrátské opatství v Želivě (Seelan). Ledec honosí se starým hradem nedávno shořelým, Světlá krásným zámek hraběte Salma a leštěním drahokamů. Vlašim jest skvostné sídlo knížat Aueršperků, čilým obchodem slyne Benešov, jenž má také nižší gymnasium. Opodál Benešova jest znamenitý hrad Konopiště, jenž nyní náleží knížatům z Lobkovic. Památný jest někdejší, nyní v zámek proměněný klášter Sázava, sv. Prokopem založený, kdež nejdéle uchovala se slovanská liturgie bratří Soluňských. Zlatodoly v Jílovém (Eule), jindy přebohaté, jsou nyní úplně přebrány.

Největší porčí z přítoků Vltavských má Berounka, která svádí do svého lože největší část Šumavských a Českoleských vod. Předním pramenem jest Mže, nad níž leží Tachov (Tachau) s velkým zámek knížete Windischgrätze, pak Stříbro (Mies), dříve bohaté stříbrohorní město, nyní s báněmi na olovo a vyšším gymnasiem

německým. Okolí Stříbrské jest posud české. Jižně leží Kladruby (Kladrau) se slavným někdy opatstvím benediktinským. Veliký konventuální chrám, v gotliském slohu svedený, jest z nejznamenitějších chrámových budov v Čechách. Uprostřed mělké pánve, do níž otvírají se údolí čtyř důležitých řek, leží Plzeň (Pilsen), nyní druhé město české a jedno z nejdůležitějších obchodních měst středoevropských. Žádné město v Čechách nemá polohy Plzně výhodnější; čtyři vodné řeky, šest tratí železničních, spojující města a kraje bohaté i důležité, nepřehrané bohatství kamenného uhlí a jiných užitečných mineralií v nejbližším okolí — toť jsou okolnosti, které způsobily báječný zrovna vzrůst města tohoto. R. 1789 měla Plzeň 7384 duše,



Konopiště.

r. 1831 8543, r. 1846 11.204, r. 1851 11.486, r. 1857 14.400, r. 1869 23.681, r. 1878 32.200 a r. 1880 již páčí se souhrn všeho obyvatelstva na 36.000 duší, nezahrnujíc v to lid trvale neosedlý (čeleď, studující mládež a vojsko). Plzeň má vyšší školu průmyslovou, která prý bude příštím školním rokem utraquistickou, české vyšší gymnasium s vyšší školou realnou, německé gymnasium a německou vyšší realku. Nyní dělí se Plzeň v patero okresů, avšak dosud běžné jest rozdělení v město a tři předměstí, Říšské mezi Radbuzou a Mží, Saské na levém břehu Mže a Pražské na pravém břehu Radbuzy. Na místě někdejších hradeb, které obepínaly čtvercem vnitřní město, jsou nyní zařízeny krásné sady okružní, jichž nejskvělejší částí jsou sady Kopeckého a Smetanovy, ony zasvěcené památce šlechtetného,

o Plzeň velezasloužilého purkmistra, tyto slavnému buditeli národa a professoru na někdejším ústavu filosofském. Srdcem města jest veliké i krásné náměstí, uprostřed něhož zdvihá se krásný chrám arciděkanský sv. Bartoloměje s vysokou i štíhlou věží. Na severní straně náměstí patrna jest veliká, třípatrová radnice, svedená slohem renaissance, v níž jest nyní umístěn krajský soud. Neméně památný jest gothský chrám kláštera františkánského. V sadech Smetanových jest budova německého gymnasia s dvěma věžema, v jejímž přízemí nyní jsou uloženy pěkné sbírky musea i archivu městského. Podélnou stranou obráceny jsou do sadů ještě městské divadlo, věnované umění českému, a nádherná budova českého vyššího gymnasia realného. Kamenný most přes Mži vede z města na předměstí Saské, po výtce obydlené třídou dělnickou, k němuž přísluší i krásný park Lochotínský. Dva mosty spojují s městem předměstí Pražské, kdež se nalézá veliké nádraží a oba proslavené pivovary, jichž výrobky dosavade nebyly nikým předstíženy. Nejznamenitější částí města jest však předměstí Říšské, kdež také nejvíce se staví nové, pěkné domy. Zde jest sídlo továren a velikých mlýnů na Radbuze, pak se zde nalézá německé divadlo, velikolepý hotel „u císaře rakouského“, dům besední s místnostmi literárního spolku, protestantský chrám a veliké kasárny. Plzeň čítá nyní 1564 domy, jichž počet od r. 1857 se více než zdvojnásobil. Jižně města, na návrší „na Borech“ zvaném, vystavěna byla v nejnovějších dobách veliká trestnice. V okolí Plzeňském jsou četné a bohaté kamenouhelné doly v Liticích, v Nýřanech a zvláště v Radnici. Nad Radbuzou jest město Týn Horšovský (Bischofteinitz) a nad potokem, k Radbuze plynoucím, starožitné pomezí město Domažlice (Taus) s 9000 obyv., s vyšším gymnasiem a rozsáhlým kalounkářstvím. Domažlice bývaly středem Chodů, hraničních to strážců, jimž příslušelo udržovati les královský na zemském pomezí a opatrovati stezky jím vedených. Blíže Domažlic jest Nová Kdyně (Neugedein) s velikou továrnou na zboží vlněné s troskami hradu Rýzemberka. Nad Úhlavou jest v půvabné krajině Nýrsko (Neuern), kdež počíná stoupání pohorské dráhy, vedoucí k Eisenštejnu v poříčí Dunajském, a opodál řeky leží Klatovy (Klattau) s 10.000 obyv., přední město v české Šumavě, s vyšším gymnasiem, rozhlášeným koželužstvím a dvěma továrnami na prádlo. Z budov veřejných vyniká děkanský chrám, vystavěný v slohu starogothském, dvouvěžatý chrám někdy jezuitský, dvouvěžatý chrám gymnasijsní vedlé nové gymnasijsní budovy, radnice s vysokou „černou věží“, na níž se nalézá staročeský orloj, a ně-

kdejší kolej jezuitská. Níže jest troska někdy slavného hradu Švihova, severovýchodně pak Chudějnice, původiště hrabat Černínů.



Zelená Hora.

Nad Úslavou jsou Nepomuky s pěkným hradem Zelenou Horou, kdež r. 1817 nalezen byl rukopis Zelenohorský.



Žebrák a Točnick.

Uprostřed úrodné nížinky nad Klabavou jsou Rokycany, úpravné a bohaté město, v jehož okolí jsou hojné huti železné. V krajině nepřiliš bohaté jsou Hořovice, střed velikolepého prů-

myslu železářského. Nad Berouňkou jest prastarý hrad Křivoklát (Bürglitz) a nad ústím Lítavky Beroun, jenž v nejnovějších dobách bere na se ráz města továrního. V okolí jsou velikolepé závody průmyslové, zvláště v Novém Jáchymově, v Staré a Nové Huti. Nad Lítavkou jest Příbram, prvé hornické město v Čechách s 13.000 obyv., s blízkými však Horami Březovými s 18.000 obyv. Příbram má bohaté doly na stříbro, hornickou akademii a reálné gymnasium. Nad městem strmí poutnické místo Svatá Hora. Minuvši Karlštejna, jehož posvátné koby jsou ze všech končin české země hojně navštěvovány, vlévá se Berouňka u Zbraslavi (Königsaal) do Vltavy.



Jongmannův rodný domek v Hudčích.

Nad potoky, které se vlévají do dolní Berouňky a Vltavy na levém břehu, prostírá se rozsáhlý kamenouhelný okres, v němž jest více měst důležitých. Rakovník (Rakonitz) má vyšší realku, průmyslný Slaný (Schlan) s 8000 obyv. má nižší gymnasium. Středem dolování na kamenné uhlí jest však Kladno s 16.000 obyv., nejvíce horníky; sloupy dýmu, z četných dymníků vystupující, široko daleko zahalují krajinu. Bohaté doly kamenouhelné jsou také na Buštěhradě. Železničním středem a sídlem hojných továren jsou posléze na Vltavě Kralupy.

Na úpatí vinorodného pahorku Mělnického snoubí se Vltava s Labem stříbrošedým a v splývající hladině obou veletoků shlíží se král. věnné město Mělník, někdejší sídlo knížat Pšovských, z nichž

svatá pošla Ludmila; Karel IV. vstúpil zde rozsáhlé vinice, v jichž hroznech uzrává výtečný rudý mok Mělnický. Přední památkou města jest starý hrad, nyní majitek Jiřího knížete z Lobkovic, a děkanský chrám, v gothském slohu zbudovaný, s vysokou věží, která šíř i dál ovládá krásnou i bohatou nížinu Polabskou. Středem této nížiny a spolu posledním českým městem nad Labem jest Roudnice s gymnasiem i školou rolnickou (v blízkých Hracholuskách), s rozsáhlým obchodem s dřívím a s obilím, s krásným zámek kníže z Lobkovic, kteří po něm mají hodnost vévodskou, a s pěkným chrámem proboštským. Zámek Roudnický chová v sobě bohatou knihovnu a vzácný archiv, velmi důležitý k poznání dějin českých.



Křivoklát.

Opodál města zdvihá se krásná hora Říp s kostelíkem sv. Jiří, k níž zalétají nejstarší vzpomínky národní historie české. Proti ústí řeky Ohře rozkládají se na nevysoké pláni na pravém břehu Labském Litoměřice (Leitmeritz) s 14.000 obyv. českými i německými, sídlo biskupa a německých škol gymnasijských, reálných i učitelských. Výstavností svou jsou Litoměřice z prvních měst českých, v novější pak době velice přibývá jim počtu obyvatelstva. Středem města jest krásné náměstí v podobě obdélníkové, vesměs téměř dvoupatrovými domy obšoupené. Z budov na náměstí dlužno uvést krásnou gothskou radnici, v které nyní úřaduje krajský soud, a bývalou solnici s neobyčejným kalichovitým tvarem střechy. Krátká ulice vede z náměstí k Labskému mostu, k němuž se schází po pěkných scho-

dech kamenných. Při schodech těchto pnc se na jižní straně dvou-
věžatý chrám někdejší kolleje jesuitské, v níž umístěn jest nyní
alumnát. Vedlé alumnátu jest skromný dům s památní deskou, která
hlásá, že zde žil po 15 let patriarcha moderního písemnictví českého
Josef Jungmann. V dlouhé třídě zdvihá se podivná budova děkan-
ského chrámu Všech Svatých s vysokou věží a čtyřmi menšími víž-
kami, které činí pohled města neobyčejně malebným. Z jiných budov
vyniká zvláště nová budova gymnasiální. Na návrší západně od města
rozprostřeném v krásné poloze bělá se biskupský palác s kathedrál-
ním chrámem sv. Štěpána a s domy kanovnickými. Okolí města, zvláště
na levém břehu, jest české, břeh pravý jest výlučně německý. Lito-
měřice vedou hlučný obchod s obilím, ovocem a se zelinami, zvláště
do Saska, a mají stanici severozápadní dráhy, jejíž trať vedena jest
tunelem pod městem; spolu počíná zde paroplavba Labská. Nad
městem strmí památný vrch Radobýl, opodál pak v pěkné krajince
jest císařský letní zámek Ploškovice. Okolí městské slyne ne-
obyčejnými krásami krajinnými, jichž obzor zvláště s kuželovitého
vrchu Radobýla rozkošně se odvírá.

Rozkošnou krajinou plyne křivolaká Ohře, jejíž zřídlo položeno
jest mimo hranice české. Kraj, rozprostřený po horním toku jejím,
činil do nedávna zvláštní částky koruny české, hraběcí Zedwické
léno Ašské a okrsek Chebský. V Ašsku také zachoval se pro-
testantism a veliký městys Aš (10.000 obyv.) s Niklasberkem
má většinu protestantského obyvatelstva. Ve veškerém okolí roz-
hostila se utěšená činnost průmyslová. Předním městem krajiny té
jest však Cheb (Eger) nad Ohří, starožitné někdy říšské město
a bývalá pevnost se 14.400 obyv. Cheb jest nyní pouhým stínem
velikosti a bohatství svého za dob minulých. Posud sice zachovaly
se úzké i těsné uličky s vysokými domy, temně natřenyými, se staro-
žitnými arkýři, výstupky a lomenicemi, se znaky a ozdobami kame-
nickými, avšak život, jindy bujarý, byl se dávno rozloučil s městem,
jež teprve v dobách nejnovějších stalo se opět hledaným středem
styků tržebných. Na nevysokém pahorku na levém břehu řeky na-
cházejí se trosky někdy slavného hradu, z nichž poutají nás „černá“
věž, pochozí ze stol. IX. (nikoli z dob římských) a zbytkové banketní
síně, v níž mrzce povražděny byly oběti 25. února 1634. Z památek
městských vyniká děkanský chrám sv. Mikuláše o dvou věžích, pěkná
to budova starogothská, pak radnice v slohu novějším svedená a
někdejší dům Pachhelblovský, v němž zabit byl vévoda Friedlantský.
Cheb má více kostelův a klášterů; druhá fara jest zřízena při kom-

mendě křižovnické. Z ústavů naučných jmenovati sluší se vyšší gymnasion německé a německý ústav učitelský. Opodál jsou Františkovy Lázně (Franzensbad), hledané to místo letního pobytu. — Nad Ohří dále jest Falknov (Falkenau), kdež hojně se pěstuje chmel, a Loket (Elbogen), úpravné město ve velmi krásné krajině, jehož jméno počlo z podivného ohbu řeky. Na příkré skále strmí tu starožitný hrad, dříve majetek králů českých, později sídlo mocných hrabat Šliků, kteří v dobách Jagailovských jižžjž odtrhovali veškeru Loketskou ze svazku se zemí českou. Loket má německou vyšší školu realnou a hojně závody průmyslové, zvláště na porcelán. Břehy Ohře spojeny jsou pěkným mostem řetězovým. V okolí městském panuje život velmi čilý. Severní kraje Krušnohorské oživeny jsou hojně rozvinutým průmyslem, jehož sídlem jest lidnatá Kraslice (Graslitz), jižně pak Lokte jsou lidnatá města Slavkov (Schlaggenwald), Schönbach a Lauterbach uprostřed horního okresu, jenž poskytuje výtečného cínu a hojnost hlíny kaolinové.

Z hojných potokův a říček, které k Ohří po obou stranách plynou, nejznačnější jest Teplá, sbírající prameny své v lesnatých úžlabích hornatiny Teplské. Tamě nalézají se uprostřed rozkošné krajiny Lázně Mariánské, po Karlových Varech a Teplici prvé léčebné místo v Čechách i vši Evropě. Mariánské Lázně vynikají nejvkusnější úpravou i elegancí nemnohých hotelův a budov svých; náměstí a ulice porostly jsou pečlivě ošetřovaným stromovím, okolí pak chová v sobě hojnost příjemných procházek a míst výletních. Z českých měst lázeňských mají Mariánské Lázně podnebí nejchladnější. Nad Teplou jest městečko Teplá (Tepl) a opodál zdvihá se velikolepé opatství praemonstrátské téhož jména. Opodál ústí Teplé do Ohře rozkládají se po obou březích říčky, tam mezi elegantními nábřežími tekoucí, Vary Karlovy (Karlsbad), bez odporu nejslavnější lázeňské místo na světě. Objevitelem léčivé vody a teplice Karlovarské čili pověstného Sprudla byl Karel IV., avšak teprve v století minulém rozhlásila se pověst o léčivé moci zřidel tamních po veškerém světě, nyní pak ve Varech tráví každého léta 18—20.000 cizinců ze všech vlastí, hledajících úlevy v bolestech a chorobách svých. Výstavnost jest nádherná; skvostná nábřeží prolétají se s krásnými ulicemi a prostranstvími, v nichž hojnost jest nejelegantnějších hotelův a kaváren. Nejkrasší jsou však stavby lázeňské, pověstné to kolonnády, kdež v létě rozvíjí se život nejpestřejší. Vary Karlovy mají z příčin nevysoké polohy své podnebí velmi mírné, blízký však Jáchymov (Joachimsthal), kdež hrabata Šlikové bili prvé „dolské“

groše čili tolary, má podnebí drsné, jsa položen ve vysokém údolí horském. Po velikém požáru r. 1873 jest Jáchymov pěkně znova vystavěn; zvláště vyniká gothský děkauský chrám, znova zbudovaný. Stříbrné doly Jáchymovské uchovaly sotva stínu bývalé slávy.

Sídlem výroby porcelánové jest Klášterec (Klosterle) v pěkné krajině nad Ohří. Kadaň (Kaaden) jest město prastaré, jehož dotýkají se nejstarší zvěsti historické. Slavnou minulostí vyniká však Žatec (Saaz, 9500 obyv.), domnělé hlavní město. Lučanův, později hlavní sídlo husitství v Poohří. Po Bělohorské bitvě vystěhovala se drahá část obyvatelstva, načež město znenáhla se poněmčilo. Nyní jest Žatec středem nejznamenitějšího pěstování českého chmele, má vyšší německé gymnasium a mnohé veřejné stavby, pochozí z dob minulých. Níže jsou Louny (Laun), úpravné královské město se znamenitým gothským hlavním chrámem uprostřed úrodné i pečlivě vzdělané krajiny. Již u samého ústí řeky Ohře jest pevnost Terezin (Theresienstadt), zřízená Josefem II. a úplně podobná Josefově. V krásném údolí Chomútkovy, kdež nejteplejší jest podnebí v Čechách, leží Chomůtov (Kommutau), král. město, které podrželo německý ráz od prvých počátků svých až po dnešní den. Chomůtov má vyšší gymnasium německé, velikou kolleji někdy jezuitskou a starožitný zámek, jenž býval majetkem pánů z Lobkovic. V okolí daří se nejlepší české ovoce. —

U Litoměřic počíná malebný průlom Labský, oživený paroplavbou i dvěma souběžnými tratmi železničními. Na břehu levém jsou Lovosice s hlučnými trhy obilnými a velikou továrnou na náhražky kávové. Nad ústím Bělé rozkládá se v hlubokém i těsném údolí a po návrších jižních Ústí nad Labem (Aussig), nyní nejznamenitější město na horním toku Labském se 14.000 obyv., kterýž počet však stále vzrůstá. Ústí jest velmi důležitým středem obchodním; stýkají se zde patero směrů železničních a velmi živá paroplavba, v okolí pak jsou přebohaté bány uhelné, tak že jest Ústí veletrhem na české uhlí. Také jest hojně továren chemických. Výstavnost jest po výtce novější, pěkné budovy vroubí Labský břeh na úpatí návrší Ferdinandova. Z veřejných budov vynikají děkauský chrám a chrám dominikánský; Labské břehy spojeny jsou výtečně konstruovaným mostem dvoupatrovým, jehož užívají i dráha i povozy. Na výslunných stráních okolních roste výborné víno Žernosecké.

V krásném údolí řeky Bělé leží král. město Most (Brüx), jež výstavností i úpravou svou vévodí mezi menšími městy českými. Tři pěkná náměstí zdobí město, jehož předními klénoty jsou veliko-

lepý děkanský chrám, zbudovaný gothským umem mistra Beneše Lounského, a krásná radnice, již však v nejnovějších dobách hrozí zkáza libovlnná. Most má vyšší gymnasium německé, čtyry kláštery, dvě fary a sedm chrámů, nad městem pak strmé trosky někdejšího pomezního hradu Landeswarta. Most jest dávno již předstížen Teplicí, která jest po Varech Karlových nyní prvním lázeňským místem v Čechách. Teplice má nejstarší zřídlo léčebné, jehož síla léčivá a překrásná krajina učinily město nejpríjemnějším místem obytného. Již sám pohled krásný jest, nebo kolem města, na mírném svahu a přiléhající rovině rozloženého, zelenají se utěšené sady a háje mezi úrodnými nivami, s výšin pak po jižní straně strmících naskytuje se přerokozný pohled na severní hradbu Krušných hor. Teplice má nyní 12.800 obyv., s blízkým však Šanovem (Schönanau) 16.000. Výstavnost jest nádherna, zvláště v Šanově; Teplice sama má ulice nedosti rovné. Přisedše od severozápadu, ocitíme se nejprve na náměstí, z něhož vede Teplické korso, Dlouhá třída, na prostranství zámecké. V pozadí tohoto prostranství stkví se krásný zámek knížete Claryho s chrámem zámeckým, obé pak obklíčeno jest velikolepým milosadem. V městě samém jest starožitný děkanský chrám a veliký počet elegantně zařízených lázní, jako městská lázeň, lázeň knížecí, panská atd. Počet navštěvovatelů roste ustavičně a pácí se již ročně na 18.000 osob vedlé 35.000 passantů. Okolí Teplické jest nyní všecko znémčeno, bývalo však v dobách minulých obýváno českými Lemuzy, jichž lech Přemysl, oráč Stadický, stal se prarotcem nejslavnější dynastie české. Památník zřízen jest na poli blízce Stadice, kdež prý utkali poslové Libušini oráče, jenž osudem byl určen za knížete a hlavu národa. V úvodí Bělé ještě vynikají Duchcov (Dux), město s krásným zámkem Valdštejnským a přebohatými báněmi kamenouhelnými, pak Bílina, známá svojí kyselkou.

Poslední město české na Labi jest Děčín (Tetschen) na ústí Plzně. Mohutný tok, v jehož vlnách shlíží se vysoká věž hraběcího zámku Thunovského, odděluje přívětivé město od průmyslných Podmokel (Bodenbach). Úzkým pruhem vine se na levém břehu Labském, na úpatí strmých srázů písčných, řada krásných, po výtce dvoupatrových domů s přehojnými továrnami a velikým nádražím pomezním. Podmokly jsou také velmi důležitým středem železničním, ježto zde odštěpují se dráhy Duchcovsko-Podmokelská a česká severní, která údolím Plznickým vede k Lipé. Lipá (Böhmischleipa, zpotvořeně Česká Lípa!) jest největší město v úvodí plaché Plzně, majíc 9600 obyv., vyšší gymnasium a vyšší realku. Po Liberci bý-

vala Lipá prvé sídlo českého soukenictví, které nyní zachází. V okolí jsou velmi průmyslná místa Kamenný Šenov (Steinschönau) a Hajda, jichž sklené výrobky rozesílají se po všem světě.

Tři severovýchodní výběžky země české, Šluknovský, Friedlantský a Broumovský, náležejí po výtce k porfíř Oderskému, ježto jimi protékají Nisa Zhořelská s některými svými pobočkami a přítok Kladské Nisy Stěna. Výběžky Šluknovský a Friedlantský jsou téměř úplna položeny mimo hraničný lem horský, tíhnou i svými snahami více k sousednímu Německu než k středu země, a nazývají se Českým Nizozemím. Jsou to spolu nejprůmyslnější a nejhustěji obydlené části země. Nikdež také v Čechách není tolik lidnatých míst, mnohdy i rázu veského, na nevelikém prostranství nakupeno, jako v okolí Šluknovském. Šluknov sám nevyniká, avšak velké vsi Mikulášovice (Nixdorf 8000 obyv.), Zeidler a Lobendau, pak městečka Chřibská (Kreibitz) a Krásná Lípa (Schönlinde) jsou středisky výroby nejčilejší. Důležitým městem průmyslovým jest Ronov (Rumburg) s 10.000 obyv., kdež se vyrábějí pověstná plátna i niti Ronovské. Ještě znamenitější jest Warnsdorf, do r. 1868 největší ves česká, nyní město mající 14.400 obyv., s četnými továrnami a závody průmyslovými. — Ve výběžku Friedlantském vzniká nad Nisou Jablonec (Deutsch Gablonz), mající téměř 10.000 obyv., kteří živí se výrobou nepravých perlí a ozdobných věcí skelných. Stavební ruch Jablonecký vzrůstá se úžasně. V širém údolí Nisy, výkaly přehojných továren do modra zbarvené, jest Liberec (Reichenberg), do nedávna druhé město po Praze, posud pak přední město českých Němců. Liberec prostírá se na nerovném prostranství po pravém břehu řeky Nisy a dělí se v patero okresů, ač starší rozdělení v Město Staré, Nové a Kristiánova posud se udrželo. Na levém břehu řeky, blíže velikolepého nádraží, vzniká nová pravidelná část města, v níž zejména vyniká krásná třída nádražní. Staré Město jest nejstarší částí města a spolu i nejnepravidelnější. Předními tepnami jeho jsou ulice Pražská a Česká, které souběžně vedou na Staroměstské náměstí. Obě ulice i náměstí dotčené poskytují pohledu malebného, nebo vedlé domů nádherných a palácům podobných, jako ku př. Hôtel Union, nalézají se v týchž ulicích i nepatrné, z dřeva roubené domky, podobající se obyčejným chýším veským. Uprostřed Staroměstského náměstí jest radnice, chatrná to budova, o jejíž odstranění již po delší dobu se jedná. Hlučná Železná ulice spojuje náměstí toto s Novým Městem, již pravidelnější a volněji vystavěným, jehož středem jest náměstí Novoměstské. Uprostřed dolejší části jeho

jest starý chrám děkanský, o jehož případnou obnovu obec právě pečuje. V části hořejší vyniká zejména nádherný dům společenstva soukenického, zvaný „u korunního prince“, pak budova vyššího reálného gymnasia a musea živnostenského. Nejvýše položená část města jest kolem pěkného dvouvěžatého chrámu sv. Kříže, na nejzazším pak konci města, po straně Chrástavské, stkví se nový, vkusně i nádherně zřízený palác krajského soudu. Zámeckou ulicí souvisí s Městem Starým Město Kristiánovo, které jest krásně stavěno, má široké ulice mnohdy stromořady zdobené, z nichž nejvíce vynikají ulice Panská, Karlova a náměstí Lipové. Panská ulice jest korsem bohatého světa Libereckého, v jejím pak pozadí stkví se velikolepý zámek hrabat Clamů z Gallasa, kteří patrně přičinili k neobyčejnému rozkvětu města. Zámek sám skládá se ze starší a nové části, k němu pak přiléhá rozkošný milosad, nejpečlivěji upravený. Karlova ulice spojuje s ulicí Panskou krásné náměstí Lipové, uprostřed něhož zdvihá se nový protestantský chrám, vkusně zbudovaný mezi utěšenými sady. K městu Kristiánovu přičítá se i největší průmyslový závod Liberecký, továrna Jana Liebiga a soudr. — Liberec od dáвна vynikal výrobou suken, která bývala dříve konána rukodílně, nyní pak soustředila se v továrnách. V době největšího květu výroby této, v letech 1830—1840, žilo v Liberci do 900 samostatných soukeníků. Černá salonní sukna Liberecká jsou v obchodním světě velice hledána. Liberec má německé vyšší reálné gymnasium a vyšší školu průmyslovou, školu obchodní a vyšší školu tkalcovskou, jejíž potřeby opatřuje bohaté společenstvo soukenické. Přibývání obyvatelstva nedálo se souměrně. R. 1789 čítal Liberec bez cizích dělníků 8059 obyv., r. 1831 10.595, r. 1846 13.010, r. 1851 13.184, r. 1857 18.854, r. 1869 22.394. Při posledním sčítání lidu předstížen byl Liberec Plzní, nyní pak čítá 24.140 obyv. ve 1642 domích, z nichž však pouze 1582 obydleno, drahná pak čtvrtina názvu domu ani nezaslouží. — Severně Liberce v údolí řeky Smědé jest Friedlant s krásným zámkem, jenž dal jméno Albrechtovi vévodě Friedlantskému.

Středem výběžku Broumovského jest Broumov (Braunau) s vyšším gymnasiem německým a slavným opatstvím benediktinským. V dějinách vyniká Broumov jakožto původ neblahého českého povstání léta 1618.

Markrabství Moravské skládá se z hlavní části své a z některých okresů čili enkláv (osoblazské, jaktarské a slatinské), roztroušených v západní části rakouského Slezska. Země zvláště ve své střední části jest velice úrodná a má poměrem ze všech rakou-

ských zemí nejvíce půdy rolné (49⁰/₀ všeho povrchu). V podhůří Jesenickém, v krajině Novojičinské a pak v městech nitrozemských panuje velikolepý průmysl.

Obyvatelstvo moravské (r. 1878 čítalo se jeho 2,103.847 duší) jest ze tří čtvrtin české a sotva ze čtvrtiny jedné německé. Němci, k nimž však počítají se i Židé a Slované poněmčili, obývají hlavně v severní části země, v podhůří Jesenickém, v okolí Jihlavském, Znojenském, Mikulovském a Novojičinském, z části pak přičítá se k nim obyvatelstvo Brněnské a Olomoucké. Slované moravští nečiní odvětví národa českého, nýbrž jsou podstatnou částí jeho, která jen některými znaky různorečí svých liší se od Čechů v království osedlých. Zeměpisná poloha však způsobila různosti krajinné v českém obyvatelstvu moravském, pro něž má Moravan starší obvyklé názvy. Nejblíže Čechům v království jsou nářečím svým Horáci, kteří obývají západní část země asi po směr Svítavy-Svratky, ač ještě k nim počítají obyvatelé okolí Boskovického. S nimi sousedí Hanáci, osedlí na bohatých nížinách od Mohelnice až po Výškov a Holešov. Hanáci jsou lid bohatý, pěkně urostlý, odívající se v malebný kroj národním. Nářečí jejich libuje si nejvíce v prodlužování dvojhlasek a v náhradě úzkých hlásek širokými („čeští Dorové“). Na obou Bečvách sídlí Valaši, kteří jeví nářečím svým přechod k hornouherským Slovákům. I ti šatí se svým krojem národním, jsou však chudší Hanákův a mnohdy živí se obchodem podomným. V okolí Uherského Brodu (v historickém újezdě Bánovském) vnikají na Moravu uherští Slováci. V jižní části země žije 2342 Chorvatů, kteří však přijali mnohé zvláštnosti českomoravské. *)

Kdežto moravský Horák i jazykem i krojem nejvíce se blíží bratrům svým za českým pomezím, zachovávají Hanáci, Valaši a Slováci svůj individualný ráz mluvou, krojem, životními způsoby i sídlí svými. Bohatá Haná jest vlastí rodu ztepilého, krásného, bohaté vsi jsou obrazem utěšeného blahobytu. Obecně znám jest malebný kroj, jímž odívá se sličná Hanačka, v němž pyšní se junák z okolí Prostějovského, Kroměřížského či Holešovského. Zvláštního rázu nabývají sídla hanácká u Olomouce a Prostějova, kdež lid v létě připravuje oblíbené „tvarůžky“, zvláště v Hněvotíně, v Třebesicích a na Vrbatkách. Na dolním toku spojené Bečvy doléhá Haná k sídlům moravských Valachů, kteří jsou interessantním zjevem národopisným.

*) Viz spis dra. Bedy Dudíka: Catalog der nationalen Hausindustrie und der Volkstrachten in Mähren. V Brně 1873, 8°.

Valaši, jichž čítá se asi 150.000 duší, sedí v okolí Rožnovském, Vyzovickém, Vsackém (přídavné jméno odvozené z místního jména Vsetína), Keleckém a Frenštátském. Jádrem obývá však v hojných úzlábích Karpatských Javorníků, zde „ráztokami“ zvaných. „Jako hornaté krajiny vůbec později osazeny byly nežli úrodné roviny, tak jmenovitě pralesy valašské zajisté v pozdějších teprve dobách své obyvatelstvo dostaly. Z různých slov, jež se posud v nářečí moravských Valachů zachovala, nade vši pochybnost postaveno, že mezi původními osadníky zastoupen byl živel rumunských Valachův, odkudž našim Valachům jméno zbylo. Z důležitých v té příčině jmen místních udržela se toliko jména hor Díl a Házovské Díly (rum. děl = kopec), Magurka (rum. magura = pahorek) a syhla, což znamená lesní lučinu vůbec (rum. silha = silva). Tím však více zachovalo se názvů rumunských v terminologii salašnické, kteráž jest říkajíc všecka rumunská.“

Tak praví výtečný znalec slovanských poměrů na Moravě František Bartoš. Ovšem náhled jeho, že románské zbytky v mluvě valašské za rumunské pokládati sluší, jest podnes novým. Než naprosto tvrditi lze, že mezi Valachy zachovaly se zbytky keltského působení (z doby Bojův, Tektosagův a Kothínů), jimiž označuje se i nynější rumunština. K těmto původním Valachům přibýlo prodlením dob hojně živelů slováckých, kteří nesplynuli do dnes s lidem ostatním. Důkazem toho jsou Orsáci v okolí Hrozenkovském, jež v stol. XVII. přivedl jakýsi Michal Orsák z maďarského Dinděše do Nového Hrozenkova. Valaši mají i svůj způsob původní, jímž své skrovné budují chýžky, i svůj kroj národní. „Starý kroj valašský jest nejen pohodlný a praktický, nýbrž i velmi vděčný. Košula valašská má široké rukávy otevřené, na ramenou a při rukou modrými nitmi vyšité, obojek na krku na palec široký taktéž vyšíváný. Na prsou zapíná se „zapínákem“ z kosti nebo perleti zvířecí tolaru, vyrytým „na kmín“ nebo „na rozmarýn“. Košile na vsední den je z plátna konopného nebo „pačesného“, na neděli z tenkého plátna lněného. Nohavice mají střih uherský. Ušity jsou jedním švem, buď z venku („na talěr“) nebo v rozkroku, zapínají se přes půl „lýstek“ (lýtek) na haklíky a opasují řemenem na půl druhá sáhu dlouhým, žlutými knoflíky ozdobeným, kterýž v zadu křížem jest zavěšen na mosazný kroužek. Vesta valašská jmenuje se brunček; je všecka (i záda) ze sukna barvy „hřebíčkové“ nebo modré bez obojka, okolo krku hodně vystřižena. Na pravé i na levé straně ozdobena je při krajích dvěma úzkýma šňůrkama na dél přišitýma,

k nimž přiléhají na příc krátké šňůrečky se třapečky na koncích, vše barvy modré; na pravé straně při šňůrečkách příčných přišity jsou drobné knoflíčky mosazné hustou řadou svrchu dolů. Při krku a dole jest po jedné nebo po dvou dírkách na zapínání. Svrchním šatem (kabátem) jest župica po kolena. Na pravé straně přišity jsou na ozdobu olověné „bombíky“ (kulaté knoflíčky), na levé „pakočky“ (trojhrané, pleskaté knoflíčky). Mezi bombíky přišity jsou „babčice“, mezi pakočkami haklíky na zapínání. Bombíky i pakočky krejčí valašský sám si lije z olova. Obyčejně brunclek i župica nosí se nezapjaty. K celému stroji valašskému náležel „obušek“, malá sekyrka o dlouhém topore, bez něhož Valach nikam nevycházel. Hlavní části šatu ženského jsou: rubáč, rukávce, kasanka, kordůlka, fěrtoch. Nyní, jako jinde u nás, i na Valašsku kroj národní hyne vůči hledě; mužští nosí „gatě“ téhož takměř střihu jako spodky „městské“, jen že se nosí na řemen, vestu s obojkem a „kabaňu“ (špenzr), klobouk na hlavu jakýkoliv. Ženské rubáč s rukávci spojují v obyčejnou košili a kordůlku oblíbily si černou, aksamítovou. Ve svém národním kroji vypadá Valach ztepilý, vysoký, mrštný, jako ta jedle jeho lesů, v novomodním tomto obleku jak ubohý proletář městský, sevrklý a neobratný.“

Již z toho viděti, že Valaši jsou lid chudý. Předním jich zaměstnáním, jemuž není lze upříti původnosti a pelu poetického, jest chov dobytka, na horách po léto celé provozovaný. Tam Valach vypravuje sobě při stádě nebo na salaši rozkošné pohádky a zkazky, pozpěvuje roztomilé zpěvanky a žije klidný život pastýřský, o němž se ve střední Evropě téměř nikomu více nezadá.

„Hlavní stravou valašskou jsou „zemiáky a zelí“. Urodilo-li se toho „do Pánaboha“, bude Valáškoví hej, nebojí se v zimě hladu. Masa hovězího mimo vzácné slavnosti rodinné stál valašský do celého roku nepozná, ba i chléb jen u zámožnějších najdeš. Nejvzácnější jídla jsou: kaša pohančená omaštěná „škrakou“ (rozpuštěnou slaninou se mlékem), uzené klobásky s kyselou omáčkou, šišky t. j. kousky čili škrbáčky s trnkami (povidly), koláčky (= halušky, noky), omaštěné máslem nebo škrakou a posypané sýrem, podlesníky, kteréž se připravují takto: Syrové zemiáky postrouhané smíchají se s vařenými rozmačkanými a s kyselým mlékem, těsto rozmaže se po tenku na zelné listy, upeče se a pomastí. Jedí se buď samy nebo s „maščenků“, t. j. máčkou ze sladkého mléka moukou zedhraného. Těchto jídel však jen zámožnější dopřátí si mohou, chudina je zná toliko dle jména. Koláče bývají jen v úročité svátky, šišek (kuedlíků) a jiných rozmanitých moučných jídel slováckých a hanáckých Valaši neznají. Vzácnou lahůdkou jest „bílý chléb“ od pekaře, jehož se dostává jen ženám šestinedělkám a nemocným. Nemá-li nemocný chuti už ani na bílý chléb, pak ho již odevzdávají do vůle boží.

Hlavním jídlem na Valašsku je snídání a večeře. Tu se vaří zemiáky se zelím, krupice ječmenná a pohančená na žernově natřená nebo „šupaňa“, t. j. pohanka na vstře upražená, na mouku semletá a ve vodě uvařená; ji se se mlékem nebo s maštenkou. Někdy bývají také „štěrky“ (struhánek) ve mléce zavařené.

O poledni se nevaří, nýbrž se „evačí“, co zbylo od rána. Ve „žniva“ zámožnější svačí o poledni chléb s brynzou nebo se mlékem, chudina zemiáky se mlékem neb i suché. Nádenníci dostávají dvojí svačinu, v deset hodin před polednem a ve čtyry hodiny odpoledne po krajici chleba a sklince kořalky.

Větší díl půdy valašské na horách a strmých stráních jsou „pasynky“, chov dobytka, jmenovitě ovci, hlavní jest výživou lidu tamějšího. Na Hovězí asi třetina „gazdů“ (hospodářů) chovají ovce po 10, 20, 30 až 100, na Hrozenkové po 160, 180 až 300.

Na salaši jest dvojí stavení dřevěné, koliba a pajta. Koliba jest dřevěná bouda, odkorky pokrytá, na způsob střechy na nizounkých stěnách postavená. V pravém koutě stojí prkený stolek, komárník řečený, na němž se suší hrudky sýra. Od komárníka na levo při zadní stěně láva na posezenou a na spaní. Podél pravé stěny táhne se dřevěná „náspa“ od země trochu povýšená; na ni staví se všeliké náčiní salašnické. Z předu postavena nízká lávka na posezenou a na přelízáni z venku do koliby. Při levé straně uprostřed jest vatra (ohniště), drnem ohrazená.

Proti kolibě asi na deset kroků postavena pajta, malá to ovčírna téhož způsobu jako koliba. Pajta rozdělena jest napříč třemi struňgami (léсами, bráncami) ve dvě. Zadní část, kde se shánějí ovce před dojením, říká se honěnicí. Po dojení struňgy se rozehradí a ovce pohybují se volně po celé pajtě. Prostor mezi kolibou a pajtou slove hať. Kde se „košaruje“, tam pajty není, nýbrž jen koliba a pro ovce košár. Košár jest ohrada do čtyřhrana ze struňg sestavená nebo ze dřínků (podlouhlých deštěk) spletená, v níž tolikéž struňgami oddělena honěnice. Košár postaví se na louce, ovce zůstanou na jednom místě 24 hodiny (pokud totiž se zavírají), pak se posouvá dál a dále, až se všeska louka pokošaruje a tím i pohnojí. Když pohnojí jednu lučinu, „terigají“ (stěhují) se na druhou. Každému míšaníku košaruje se rok.

Čtrnácte dní před sv. Duchem odlučují se jehňata od matek, ovce terigají se na salaš, kde pobudou 16—20 neděl od „húčení“ (jehňat od matek) až do „rozvazu“ (rozdělení zase ovcí míšaníkům).

Síl ovcím potřebnou (na Ochmelově po čtyřech librách na týden) dává jeden míšaník celý rok, začež dostává všechno maslo na salaši stlučené a bůň z pajty.

Vrchní správu nad salašem vede bača; jemu podřízení jsou valach a hoňák. Bača musí býti sponádaný muž ženatý. Jemu náleží ovce dojiti, brynzů tužit, dříví na oheň a vodu na pití a na vaření donášeti, košarování a pastvu určovati a p. Na vrubě má poznamenáno, kolik ovcí který míšaník má na salaši, na jedné straně dojky, na druhé jarky (jalové), kolik liber sýra kterému odvedl a kolik soli míšaník dal. Valach je chasník svobodný, pase ovce a pomáhá bačovi dojiti. Při větším „krdeli“ (stádě) jsou dva valaši. Hoňákem je „ogar“ (chasník) jednoho z míšaníkův. Hoňák pomáhá valachovi pásti, obrací ovce od škody a při dojení přibíhá jednu po druhé z honěnice. Hoňáka posílají míšaníci z „čidy“ (pořádky) jeden po druhém na týden nebo na 14 dní. Všichni nocoují v kolibě, bača spává na lávě, valach a hoňák na zemi, čerstvými „čtinami“ (chvoji) a halenami postlané.

Ráno při šesté hodině ženou se ovce na „pašu“ (pastvu), kdež pobudou do jedenácté. Od jedenácti do čtyř hodin jsou zavřeny v pajtě nebo v košáře, ode čtyř pasou se zase do slunce západu. Když se ovce vyhánějí, bača vezme obušek a hůl tříkráte stádo obejde, pak dá valachům rozkazy a propustí je slovy: „Žeňte s pánem bohem.“ Valach se psem kráčí napřed, za ním ovce pírty (chodníky vyšlapanými) řadou jedna za druhou; v zadu hoňák popohání „opozdílky“. Ovce má valach tak zvedeny, že na pouhé zapísknutí poslechnou, sice volá na psa: „Turku, Vakšo,“ na fenu: „Suko, obrať ovečky!“ Na pastvě hledí se k tomu, by se ovce pásly ve stínu. Dvakrát za týden přečítává bača ovce takto: „Jedna boží, dvě, tři, čtyry ... deset“ vyvolá hlasitě a každou desítku poznamená si na hůlce vrubem.

Od jara do sv. Máří Majdaleny dojí se ovce třikrát za den: časně ráno (salašníci vstávají při třetí hodině), o poledni a večer, odtud pak jen ráno a večer. Než se počne dojiti, veženou se ovce do honěnice, prostřední struňga se zatáhne až na malý otvor; z této strany před struňgami sednou si bača a valach proti sobě na pomostek, po geletě mezi kolenoma. Pomostek je sbitý ze dvou desek v rovném úhle, dolní deska má zpředu dvě nízké nohy, tak že k dojícímu jest šikmým nakloněna, zadní jest oporou zádům. Hoňák je v honěnici a pohání ovce. Ty však jsou již tak zvedeny, že jedna za druhou na pomostek vyjde, sama na pomostek vystoupí a podojiti se dá, načež druhé ustoupí a před struňgami v pajtě zůstane. „Jarky“

(jalové), by se dojíci nemátli, mají na krku zvonce. Mléko vydojené přecedí se přes cedílko (céčku, řístou šatu) do putyry, podglagá se čili „podpusťí glagem“ (telecím žaludkem ve vodě namočeným), načež nezadlouho sesýří. Mléko sražené roztrépe se topárkou (hůlkou od masnice). Potom sedne si bača na geletu, na níž si byl podložil „břihu“ (ploskatý kámen), podstaví putyru psíkem (malou trénožkou jedlovou, na jaké se kupují koně), aby šikmo stála, a rukama shání sýr ve hruďku, kterouž pak vloží do hrudarky (čisté šaty) a pověsí na klín. Aby otekla ze syrovátky; potom položí se hruďka na komárník, kde leží do téhodie. Nyní naloží se na oheň, nad ohněm pověsí se kotel na kumhár,*) do něho vleje se žinčica (syrovátka) a vaří se čtvrt hodiny. Když se začíná zdvihati, kotel s ohně se odstavi, urda (smetana) na vrchu usazená vařekou se sbírá a ob den v masnici stlouká.**)

Žinčicu uvařenou, tak řečenou „zvornicu“ neboli „brždálku“ salašníci sobě osolí a čerpáky nabírajíce popíjejí; nevypítá vleje se do nožačky, kde „skyslí“ na ocet. Chce-li bača hosté poctiti, dá mu teplé žinčice (syrovátky i s urdon), to prý je pro pány, „brždálku“ nech prý pijí choří. Když se žinčica vaří, sýr zbylý sráží se v drobty, kteréž slovou rak. Bača „chytá raka“ vařekou a dává honákovi, jemuž po starém právu a řádu náleží. Sýr z raka jest nejlepší. Prázdný kotel vydrhne se pak pancířem (řetězem).

Také hovězí dobytek, pokud se nemůže při domě uživiti a upásti, dává se na ujmska a stránska (vzdálené lučiny a chrastiny) na pašu. Čemu při ovečích se říká salaš, to je vzhledem ke skotu letoviskem, totiž chlév a koliba na vzdáleném pasynku. Jsou-li tam také krávy dojné, jest při nich dívka, která je dojí a večer mléko domů přináší. Také krávy mají svá jména, která však neoznačují tak přesně zvláštní druhy krav, jako jména ovčů, jsouce spíše jmény vlastními buď od barvy neb od vynikajících vlastností dobytčete.***)

Slováci moravští úzce souvisí se Slováky uherskými, od nichž pouze jsou oddělení hranicí politickou, ale co do povahy těla i ducha od nich nerozdílní. Obyvatelé velké části bývalého kraje Hradištského od prosmyku Lisského k Vyzovicům, ke Zlínu a Napajedlům a odtud obloukem až ke Kyjovu, a obyvatelé části bývalého kraje Brněnského okolo Hodonína a Břeclavě vůbec nazývají se Slováci, jazyk svůj nazývajíce slovenským. Jest jich dle sčítání z roku 1869 a podle počtů Šemberových 223.374 takto rozdělených: v soudním okrese Hradištském 32.831, v okrese Napajedlském 23.568, v okrese Kyjovském 23.728, v okrese Hodonínském 19.299, v okrese Břeclavském 14.621, v okrese Ostrožském 27.457, v okrese Uherskobrodském 34.048, v okrese Klobuckém 22.823 a v okrese Vyzovickém 3643.†)

Němci moravští jsou vesměs potomky přistěhovalců, které byli přivolali do země poněmčili knížata z rodu Přemyslova a zvláště Olomoucký biskup Bruno ze Schaumburka, souvěkovec Přemysla Otakara II. S nimi splynuli Židé, kteří ve větších městech žijí a neobyčejně rychle se rozmnožují. Že působení jejich jest zemi velice

*) Kumhár, také havač řečený, jest dlouhý kůl mezi trámce stěny kolibové nad vatrou zastrčený, na němž z předu vyřezáno osm vrubů, na kteréž kotel dle potřeby většího nebo menšího horka se zavěsuje.

**) Podmáslí ovčímu říká se „kysla“.

***) Viz výtečné pojednání prof. Frant. Bartoše v Osvětě 1880: Moravské Valašsko, kraj i lid. Str. 369 a slď.

†) Šembera v Č. Č. M. 1876, 406.

škodlivé, podotýkati netřeba; objevují se nyní obecné stesky do jich rozsáhlého lichvaření. Snahem jejich jest, aby stali se jádrem městského obyvatelstva; proto v některých větších městech (v Prostějově, v Třebíči atd.) činí nyní zvláštní politické obce, ničím nezávislé na obcích křesťanských.

V dřívějších dobách měla Morava více menších středů, Brno, Znojmo, Olomouc, který ovšem byl nejznamenitější. V novějších však dobách vyvinulo se více měst k větší důležitosti. Původním hlavním městem býval Olomouc (Olmütz), dosud přirozený střed země, ač po třicetileté válce Brno jemu přednosti politického středu odňalo.

Brno (Brünn, lat. Bruna) rozkládá se na plochem ostrohu mezi řekami Svitavou a Svatkou, ku kteréž děje se velmi příkrý spád. Na straně západní vystupují dva pahorky, Petrovský a Františkovský, na severu zdvihá se zámecká hora Špilberk, ovládající rozvlněný terén západní Moravy. Brno má nyní téměř 90.000 obyv., ač ještě v létech třicátých sotva 25.000 duší čítalo, a ohledem průmyslovým jest z nejpřednějších továrních měst říšských. Do nedávna skládalo se Brno z vnitřního města, výše položeného a hradbami i příkopy ohrazeného, kolem něhož rozkládalo se 20 předměstí. Z předměstí zvláště vynikalo Staré Brno (Altbrunn), které teprve v prvních létech nynějšího století s Brnem v jedinou bylo obec sloučeno. Když po r. 1850 město počalo neobyčejně se rozšiřovati, zbořeny byly zdi hradebné a na jejich místě zařízena nádherná třída okružní, která jest nyní středem života městského. Rychlá změna, jež se stala tím v podobě města, zachovala po sobě stop na všech stranách, zvláště ve veliké protivě vnitřního města a okružní třídy s předměstími.

Nejvyšším bodem města jest někdejší královský hrad Brněnský, nověji Špilberkem přezvaný, jenž trůní na oblém vrchu na severní straně města. Někdy důstojné sídlo králův a markrabat musilo však ustoupiti účelům méně důstojným, když bylo v stol. XVIII. proměněno ve trestnici státní. V hrozných žalářích podzemních upěl mnohý duch, jenž zdál se býti nebezpečným pořádku státnímu, mnohý i šlechtěný duch, jenž perutmi svými předbíhal zdoluhavé koleso lidského rozvoje. Nejznámější osobnosti na Špilberce vězené jsou zajisté vůdce pandurů Treuk a Vlach Silvio Pellico. Po zrušení trestnice změněn Špilberk v citadellu a r. 1862 v kasárnu, čímž profanace jeho dovršena. Po boku hory rozkládají se utěšené sady. Vůbec podotknouti dlužno, že Brno hledí si nadobytě okrasu stromové. Z některých míst odvírá se krásná vyhlídka na město širo rozložené a do jižní Moravy, kdež v pozadí objevují se malebné tvary hlavy Turoldovy

v horách Pálavských. Na úpatí Špíberském počíná třída okružní třídou Eliščinou. Počátek činí mohutná budova dvora obecního (Stadthof), v níž mimo jiné umístěna jest německá reálka obecní. Řadou nádherných nových budov honosí se třída Eliščina. Po straně městské jest nejprve budova vyšší školy průmyslové, nádherný dům besední, kdež střed svůj má český živel městský i moravský, palác prvního německého vyššího gymnasia a po levé straně tělocvična a budova vysokých škol polytechnických. Uprostřed třídy vypíná se nový protestantský chrám, zřízený v ryzém slohu gothském. Konec Eliščiny třídy činí nejnádhernější moderní budova Brněnská, zemský dům, v němž umístěny jsou místodržitelství, zemský výbor, sněmovna a mnohé jiné úřady. Blíže zemského domu nalézá se nepatrná budova divadelní a v pozadí farní chrám sv. Tomáše, krásná to třílodní stavba vlaská, po každé straně patero kaplí mající. Zde počíná druhá část okružní třídy, zvaná „am Kiosk“.*) která se šíří v příjemné glaci, sady pokryté. Přední budovou prostranství tohoto jest veliká budova starého zemského domu. V kruhu otáčí se kolem města vnitřního „Schrammring“, jehož pokračováním jest nádherný „Kaiserring“, kdež se skvějí nádherné budovy aerární, jako palác c. k. německých škol realných s věží, pak hlavní celnice a mnohé domy soukromé, zřízené slohem palácovým. Ferdinandova třída spojuje nádherná prostranství Schrammringa a Kaiserringa s prostranstvím nádražním, kdež zvláště poutají pozornost dva elegantní hotely. Vrch Františkův jest pokryt rozsáhlými sady, uprostřed nichž stkví se vítězný obelisk Františka I., sady pak doléhají již k obecnímu dvoru, čímž končí třída okružná.

Vnitřní město Brno jeví úplně ráz středověkých měst českých i německých. Úzké i křivé ulice, vysoké temné domy, hojné uličky příčné střídají se na všech stranách. Vejděmež od nádraží ulicí Ferdinandovou, kdež se nalézá chrám františkánský, a v brzce jsme na nepravidelném náměstí. Náměstí Brněnské nikterak neshoduje se s pojmem velkoměsta, neboť uprostřed nalézají se malé domky a z veřejných budov pouze sluší se uvésti pěkný palác hraběte Mitrovského a pak ústav šlechticů. Vraťmež se zpět do ulice Ferdinandovy a zaměřímež do ulice Kapucínské, kdež klášterní chrám v známém střízlivém slohu nám po levé straně kyne. Odtud přijdeme na Zelený trh, kdež jest budova zemského soudu, a po biskupských

*) Staré ulice Brněnské mají česká i německá pojmenování na tabulkách nárožných; ulice nové mají pouze německé nápisy a názvy.

schodech (Domstiege) vystoupíme na Petrov. Témě pahorku jest urovňáno a činí pěkné náměstí, obklíčené zevšad domy kanovnickými a budovou konsistorní, na sklonu pak proti St. Brnu pne se v pěkné poloze palác biskupský. Uprostřed prostranství jest biskupský chrám sv. Petra, veliká to jednolodní budova, původně svedená slohem gothským, avšak pozdějšími přístavky zohyzděná. Kružba okenná byla vytlučena, klenba jest moderní i nepřístojná, vnitřek přeplněn nábytkem nevkusným. Proti městu čelí věž s tupou střechou, vedlé portálu jest pěkná gothská kazatelna, s níž prý šťval šílený Kapistran obyvatelstvo Brněnské proti Čechům. Jdouce od budovy besední, proděmez bývalým klášteřem dominikánským, velikým to domem s věží a dvěma dvory, kdež nyní umístěny jsou v lahodné shodě monturní kommissí a — druhé gymnasium německé. C. k. české vyšší gymnasium nemá posud budovy své. Na náměstí Dominikánském jest pěkný chrám garnisonní s dvěma věžema, proti němu pak dům policejního ředitelství. Odtud vede k náměstí Panská ulice, z níž se odštěpuje v pravo ulice Radniční s radnicí. Pouze krásný gothský portál a hodinová věž dávají budově radniční rázu veřejného. Ve dvoře visí pověstný krokodil Brněnský, předmět to mnohých bájí, jako známe vůbec „Brněnské kolo“.

V Janské ulici, jež spojuje náměstí se Schrammringem, vypíná se velikolepá nová budova poštovského i telegrafního ředitelstva, pak chrám Minoritů, vyvedený skvělým slohem vlaským, s „loretanskou“ kaplí a „svatými“ schody. Památnější jsou velmi pěkné fresky chrámu tohoto. V Orlí ulici (Adlergasse) jest klášter Voršilek. Nejznamenitější však památkou vnitřního města Brna jest hlavní farní chrám sv. Jakuba v ulici Jakubské, jež se odštěpuje z třídy Rudolfovy. Jest to nádherná gotská budova s vysokou věží, jež jest nejvyšší po vši Moravě a vyniká neobyčejně štíhlým, tak díc jehlovitým tvarem krytu svého; devatero štíhlých sloupův odděluje po obou stranách hlavní loď od lodí vedlejších, chrám pak, což zvláště poutá, jest úplně u svém nitru zachován v původním provedení uměleckém.

Předměstí Brněnská jsou nyní po příkladu Vídeňském ve tři okresy rozdělena a jsou sídlem průmyslu, zvláště četných továren soukenických. Nejznamenitější a spolu největší jest Staré Brno, položené na západním svahu Špílborském po obou březích Svatky. S vnitřním městem spojuje je dlouhá ulice Pekařská, jež u obecného dvora se odštěpuje z třídy Eliščiny. Po levé straně nejprve poutá nás nová budova všeobecné nemocnice. Podél Svatky, zde plynoucí umělým korytem, kráčíme dále ku klášteru králové, jehož krásný

chrám po Svatojakubském chrámu jest prvou gothskou památkou Brněnskou. Chrám, založený do tvaru kříže, vypíná se uprostřed býv. nádvoří klášterského. Mimo to má Staré Brno ještě kláštery a nemocnice Milosrdných bratří a Alžbětinek.

Ústavů naučných má Brno hojnost. Z ústavů vědeckých prvé mají místo Matice moravská, museum Františkovo a moravskoslezská společnost hospodářská; dále jest v Brně vysoká škola polytechnická, 3 vyšší gymnasia (1 české), 3 vyšší německé reálky (1 na Křenově), německá vyšší škola průmyslová a po dvou ústavech ku vzdělání učitelův a učitelek (z nichž vždy jeden český a jeden německý). Obchod jest rozsáhlý, jsa podporován čtyřmi tratmi železničními. Zvláště trhy Brněnské bývají hojně navštěvovány. Obyvatelstvo Brněnské jest z dobré polovice české, avšak německá část nešetří náležitě k němu slušnosti. Oblíbenou vycházkou jest milosad Lužánky.

Mnohem příjemnější dojem činí historické hlavní město moravské Olomouc, rozložené na mírně skloněném pahorku na levém břehu řeky Moravy, jež se proplétá četnými rameny požehnanou nížinou okolní. Olomouc zůstane vždy, třeba v ohledu politickém byl Brnem předstižen, prvním městem moravským, jímž také byl až do polou XVIII. století. Tehdy čítal Olomouc 35.000 až 40.000 obyv.; pouze v 10 klášterích žilo 400 mnichův a jeptišek. Avšak založení pevnosti a vystavění četných pevnůstek v okolí ublížilo městu velice, neboť předměstí byla daleko od města sama přeložena.

Olomouc skládá se z města, jež se dělí v Hrad, v Předhradí a v Město, a že čtyř předměstí, Nové ulice, Plačtivé ulice (Greinergasse), Salzerguta a Novosadů (Neustift). To vše čítá asi 22.000 obyv. (r. 1874 20.301) po výtce národnosti české, ač menšina německá, moc v rukou majíc, dává městu povahy německé. Dnes jest Olomouc předním tržištěm požehnané Hané a veletrhem na polský skot, spolu i předním železničním středem na Moravě, ježto se zde stýká patero důležitých tratí. Důležitosti městské přibude měrou neobyčejnou, až zrušena bude pevnost a až bude upravena řeka Morava k plavbě.

Nádherné nádraží leží mimo okres hradební. Bývalá hradební brána byla nedávno zbořena. K ní přiléhá Hrad, nejstarší to část města, jež k severu spadá srážně do nížin pořičných. Třída Františka Josefa rozděluje Hrad ve dvě části; v části pravé jsou paláce kanovnícké, uprostřed nichž historicky památný palác arcibiskupský, kdež 2. pros. 1848 prohlášen byl arcivévoda František Josef za císaře rakouského. V části pravo položené vypíná se na opuštěném prostranství arcibiskupský chrám sv. Václava s nevkusnou věží, na průčelí

tak díc přilepenou. Největší zásluhu o znešvaření krásné této stavby gothské má kardinál-biskup František z Dietrichštejna, katan Moravy po bitvě Bělohorské. Krásná klenba byla snata a nahrazena nešvarnou klenbou renaissanční, vysoký kůr byl skažen a v pozadí chrámovém zřízena nevkusná kruchta, na dvou hrozných sloupech spočívající. Z dob, kdy Olomouc býval sídlem knížecím, zachovaly se v chrámu náhrobky knížat Václava († 1130) a Břetislava († 1148). K levé lodi chrámové přiléhá křížová chodba se zbytky krásných gothských maleb a s krásnou kružbou okennou. Kaple sv. Anny jest tím památna, že se v ní odbyvají volby arcibiskupské i kanovnické. Vedle ní rozléhá se starožitná budova děkanství kapitulního, kdež 4. srpna 1306 zavražděn byl poslední Přemyslovic Václav III.

Na Předhradí poutá nás nejprve dvouvěžatý chrám Panny Marie Sněžné, vedle něhož jest třípatrová budova universitní, nyní akademického gymnasia. Universita Olomoucká po tři století byla střediskem vědeckého ruchu na Moravě. R. 1855 byla zrušena bez příčiny a od té doby marně namáhá se Morava i Olomouc, aby nabyly ústavu, jenž jim právem náleží. Jediným zbytkem university Olomoucké jest theologická fakulta, umístěná v pěkné budově seminární vedle farního chrámu sv. Michala, a universitní knihovna téměř se 70.000 svazky. Vzácností knihovny Olomoucké jsou vzácné rukopisy zvláště české a pak oddělení Bohemica, obsahující vesměs české nebo Čech týkající se knihy.

Jádrem města jsou dvě veliká i krásná náměstí, dolejší a hořejší, k nimž přiléhá náměstí Mořické. Obě prvá náměstí oddělena jsou skupinou budov radničních. Olomoucká radnice má též zachovaný staročeský orloj, věž její štíhlou střechou svojí přesahuje veškery budovy městské. Uprostřed hořejšího náměstí vypíná se vysoký sloup sv. Trojice, jenž i nejvyšší domy okolí svého převyšuje, na náměstí pak Mořickém stkví se nádherná nová budova vyšších škol realných, bez odporu jsouc z nejkrasších školních budov rakouských. Náměstí samo pojmenováno jest po proboštském chrámu sv. Maurice (Mořice). Bohužel není krásná budova tato, v přesném gothském slohu provedená, dostavěna, a na některých místech jest znešvařena nepřístojnými přílepkami novějších dob. České vyšší gymnasion, které má návštěvu až 800 žáků, jest umístěno po městě v pěti různých budovách.

V nejbližším okolí města není bodů zajímavějších, poněvadž jsou překážkou stavby fortifikační. Nejznamenitější budova předměstská jest bývalá praelatura Hradiště (nyní Hradisko). Milosad

Olomoucký před branou Terezkou jest v stavu velmi pěkném. Severně strmí na výběžku skalním proboštský chrám sv. Kopeček, jenž ovládá krásnou rovinu moravskou.

Má však Morava ještě více měst krásných i důležitých. V podhůří Jesenickém jest Šumbersk (Schönberg) a Šternberk se 17.000 obyv., rozložený na mírném svahu s velikým průmyslem. Uprostřed horního úvalu moravského jsou výstavná města Mohelnice (Müglitz), Litovle (Littau) a Unčov (Mährisch Neustadt). Nad přítoky Oderskými jsou města Příbor (Freiberg), Fulnek, Frenštát (Frankstadt), průmyslný Nový Jičín (Neutitschein), poblíž Hodslavice s rodným domkem Fr. Palackého; dále svými kamenouhelnými



Rodný domek Palackého v Hodslavicích u Nového Jičína.

doly bohatá Moravská Ostrava. Nad Bečvou Rožnovskou leží slavné léčebné místo Rožnov, jehož důležitosti rokem přibývá, níže pak jest Valašské Meziříčí s nově zařízeným českým vyšším gymnasiem. Nad spojenou Bečvou leží Hranice (Weiskirchen) s vojenskou vyšší realkou, Lipník s pověstnou ozvěnou a Přerov (Prerau). V Přerově protínají se severní dráha Ferdinandská, moravská dráha ústřední a státní dráha, čímž nabylo město veliké důležitosti. Přerov jest sídlem českého realného gymnasia s vyšším gymnasiem i vyšší školou realnou.

Nad potokem Romží uprostřed požehnané Hané rozkládá se Prostějov (Prossnitz), první trh na moravské obilí a slad, jenž se vyrábí v četných, velikolepě zařízených sladovnách. Prostějov jest rozlehlé město mající téměř 24.000 obyv., z veliké většiny českých.



VYSOKÁ OSTRAVICE.

Jádrem města, položeného uprostřed roviny, jen na západě lemované návršími Plumlovskými a táhlou horou Kosířem, jest vnitřní město, spojené s nádražím širokou třídou nádražní. Zde nalézá se městský park, dosud nehrubě zrostlý, jenž se táhne z části po zbytcích hradů a příkopů městských. Na pěkném senném trhu stkví se nádherný palác německé zemské vyšší realky a vedlé něho rovněž nádherná synagoga. Na pravidelném náměstí, obstoupeném vesměs výstavnými domy dvoupatrovými, vypíná se děkanský chrám, v ušlechtilém gothském slohu svedený, s vysokou věží a před ním starožitná radnice. K náměstí doléhá i starý zámek, nyní změněný v dům činžovní. Odtud rozbíhají se dlouhé ulice předměstské s rázem po



Velehrad.

výtce venkovským, v létě trpíce kotouči prachovými, v zimě jsouce bezedným blatiskem. Na konci ulice Kostelecké jest skromná budova české vyšší školy realné, výmluvný to soupeř paláce na senném trhu, ze zemských peněz vydržovaného; českou realku vydržíje „Matices školská“ z dobročinných příspěvků.

Nad Moravou leží Kroměžír (Kremsier) s 10.000 obyv., s vyšším gymnasiem a vyšší realnou školou, s krásným zámkem arcibiskupa Olomouckého, v jehož dvoraně zasedal ústavodárný říšský sněm r. 1848—1849. Opodál úpatí Hostýna jest Holešov, kdež se počíná stýkati živel hanácký s valašským. Důležité místo jest Uher-ské Hradiště, opodál něhož jest bývalý cistercký klášter Velehrad, na místě prý slavného Velehradu Svatoplukova. Hodonín

(Göding) má velkou továrnu na tabák, Strážnice má nižší gymnásium německé. Předním místem moravských Slovákův jest Uher-ský Brod.

Nad Litavou blíže českých hranic jest průmyslné město Svítavy (Zwittau), východně pak na úpatí Schönhengsta jest starožitné město Moravská Třebová (Mährisch Trübau) s německým reálným gymnasiem. Boskovice daly jméno rodu v dějinách českomoravských nad jiné slynoucím. Blansko a Adamov (Adamsthal) vynikají svými závody železářskými i velekrásným okolím.

Nad Jihlavkou jest Jihlava, druhé město velikostí svou na Moravě, čítající nyní téměř 25.000 duší. Jihlava jsouc položena ne-daleko pomezí českomoravského byla založena německými horníky, tam na stříbro dolujícími, a již od prvních počátků svých mocně zasáhla v dějinný rozvoj národa a státu českého. Zvláště za válek husitských vynikali Jihlavané zelotickým zástím proti Čechům, jež projevíli nejrozhodněji za blahého králování Jiřího z Poděbrad. Nyní zašly doly, avšak rozsáhlé soukenictví dosavad jest předním zdrojem výživy obyvatelstva. Město má výstavnost starožitnou; z prostranství veřejných vyniká nejvíce krásné náměstí, jedno z největších v Evropě. Opodál města jest památný pomník královské přísahy, kdež Ferdinand I. r. 1527, jedá ku korunování svému do Prahy, přísahou slavnou potvrdil práva a výsady říše České.

Velmi živé město jest Třebíč s 9000 obyv. a nižším gymnasiem se třídami českými a německými. Severně jest Veliké Meziříčí, Žďár se slavným někdy klášteřem cisterckým, Bystrice, nad níž strmí staroslavný hrad Pernštejn a Kunštát, jehož hrad jest původistěm slavného rodu pánů z Poděbrad. Nad Jihlavkou leží dále Ivančice (Eibenschitz), svým chřestem pověstné, severněji Rosice se slavnými uhelnami. Nad moravskou Dyjí jest přední město Telč se zemskou českou vyšší školou realnou. Na vysokém břehu spojené Dyje jest Znojmo (Znaim) s 12.000 obyv., někdy sídlo úředních knížat Přemyslovských, po nichž zachovaly se posavad mnohé starožitnosti. Mikulov (Nikolsburg) s 9000 obyv. jest sídlem realného gymnasia, k němuž nejdříve v zemích uvedeni byli Pia-risté. Lednice (Eisgrub) jest nádherné sídlo knížat Lichtenštejnských.

Smutným zbytkem českého panství v Poodří jest knížectví Slezské, jakž nazývá se malý zbytek někdy slezského a moravského území, jenž zbyl po r. 1742 Rakousku a koruně České. Ostravským cípkem markrabství Moravského rozdělena jest země tato ve dva díly, velikostí svou nehrubě se lišící. Západní sluje Opavskem a skládá se

z někdejšího knížectví Opavského, které původně příslušelo k Moravě, z někdejšího knížectví Krnovského a ze zbytku biskupského knížectví Niského, jehož požívatelem dočasným jest kníže biskup Vratislavský. Uprostřed těchto knížectví roztrouseny jsou zbytky někdejšího knížectví biskupův Olomouckých, „moravské enklavy“ řečené, a sice Osoblazská (Hotzenplotz), Jaktarská u Opavy a Slatinská u Bílovce. Tyto enklavy počítají se k Moravě a mají také své zastupce ve sněmu moravském, avšak správou podléhají úřadům slezským. Část východní činí někdejší knížectví Těšínské a stavovské knížectví Bílské.



Pernštejn.

Ohledem národním poskytuje Slezsko obrazu velmi neutěšeného. V žádné zemi rakouské nenabyl úlomek obyvatelstva německého postavení do té míry dominujícího, jako ve Slezsku, ač podlé spolehlivých zpráv činí pouze polovici všeho obyvatelstva. R. 1869 bylo Slezanů rakouských 544.000, z nichž 278.000 Němců, 112.000 Čechův a 154.000 Polanů. Všeho obyvatelstva r. 1878 bylo 572.281. Kdežto Němci mají 9 státních škol mimo ústavy učitelské, nemají Slované slezští ni jediné.

Hlavní město slezské Opava (Troppau) leží při vodné řece Opavské u samého pomezí říšského a čítala dle schematismu arcibiskupství Olomouckého z roku 1874 21.044 obyvatelů německých i českých, při čemž připadalo farnosti chrámu Panny Marie 9337 obyvatelů, farnosti chrámu sv. Ducha 7592 a farnosti Kateřinské

4115 duší. Výstavnost města jest velmi úpravná; čtyři předměstí, Jaktarské, Hradecké, Ratiborské a Kateřinské mají již více ráz venkovský. Mimo gothský hlavní chrám Panny Marie, založený řádem rytířů německých, má Opava ještě 5 jiných chrámův a dva kláštery. Z ústavů naučných sluší se jmenovati vyšší gymnasium a vyšší školu realnou, v nichž se dosud jediné jazykem německým vyučuje. V části západní vyniká ještě Krnov (Jägerndorf), hlavní město rozsáhlého knížectví Lichtenštejnského, v části východní jest předním městem zněmčilý Těšín (Teschen); obyvatelé jeho s oblibou nazývají své město „předměstím Vídeňským“. Knížectví Těšínské po vymření saských držitelů jeho spadlo na rod Habsburský, nyníšším pak majetníkem jeho jest arcivévoda Albrecht. Do r. 1873 byla v Těšíně dvě gymnasia, katolické a protestantské, kteráž od té doby v jediný jsou ústav spojena. Při Ostravici jest pěkné město Frýdek v kraji Čechy obývaném, při pomezí halickém jest Bílsk (Bielitz 12.000 obyv.), pověstný svým soukenictvím. Obyvatelé Bílska jsou Němci a téměř úplna přiznávají se k učení protestantskému.

Věnujmež pozornost svou oběma haluzem slovanským, v Slezsku osedlým. Počtem vynikají Polané nad Čechy, nikoli však vzděláním. Polané ve Slezsku rakouském i pruském doznali ústrkem dob téhož osudu, jaký připravili bratři jejich v Haliči a v království lidu ruskému. Ochuzení hmotně a ubíjení duševní polského lidu — toť byla hesla západního kolonisty, když brodil se na východní břeh Odry. Dnes jest Polan slezský téměř úplně odcizen soukmenovcům svým za Przemě a Białou a všichni sousedé dávají mu nečestné přímě „Wasserpóláka“. Řeč polského Slezáka, přezývaná wasserpóláčinou, jest nejposlednější popelkou ze všech nářečí polských. Připojením Slezska ku koruně české slezští Poláci na dobro téměř odrůzení od ostatních Poláků a vydáni v šanc od východu i od západu valicím se na ně vlnobítí moře německého, před nímž ustupovali a stále ještě ustupují na východ ke hranicím ruským. Jen od jihu bylo jim volněji, kde sousedí s Čechy. Avšak ani toto sousedství nebylo pro ně bez následků polštínu ohrožujících. Vidouce totiž v sousedních českých obcích školy poměrně mnohem spořádanější, než jaké doma měli, a majíce konečně za nedostatku domácích učitelských sil voliti mezi učiteli německými a českými, obrátili se k těmto, a tak se stalo, že ve veliké části vesnic hornoslezských byli na školách učitelé čeští. Tito však nevyučovali jazyku a písmu polskému, nýbrž českému, tak že v ryze polských vesnicích užíváno napotom modlitebních knih — jiných knih totiž vůbec se tam nenajde — psaných jazykem českým, a že ve chrámech při bohoslužbách zpívány zcela české písně. Teprve před dvěma neb třemi desetiletími byly ve mnohých chrámech české písně nahrazeny polskými, ale jednáno při tom tak opatrně, že melodie zachována stará a jen text přeložen do polštiny. Melodie českých písní ostatně až podnes zaznívají z chrámů polských, ba ve vesnici Golasovicích mezi Ratiboří a Rybníky zpívány ještě před dvěma léty při evangelických bohoslužbách písně české.*)

Polané slezští proti českým i německým sousedům svým i z hmotných ohledů jsou upozaděni. Jest to následkem historických neobod, následkem nemírného dělení půdy, při čemž kníže nebo rytíř lenní podržel tučnější nivy, písčiny pak naváté a téměř neplodné zůstaveny chudíně. „Zemjóky — zemáky“ jsou přední potravou

*) Viz pojednání Jaromíra Hrubého: Slované ve Slezsku. V „Osvětě“ 1878, str. 566 a sls.

lidu polskoslezského. Chudoba tato jeví se i ve způsobu, jímž chýše své bytují. „Přijíždíme-li z Moravy směrem k Haliči,“ praví J. Hrubý, „počinají vesnice rázu polského hned za Bohumínem, jenž stojí asi na rozhraní národnosti polské a české, ač přechod z valašského nářečí českého do Těšínské polštiny je tak pozvolný, že meze jeho určitě vytknouti se nedají. Dvě, tři hodiny za Bohumínem jedeme však již po půdě ryze polské.“

Polské vesnice jsou stavěny nikoliv jako u nás v souvislých řadách a skupinách, nýbrž roztrouseně po veliké prostotě, tak že jedna druhé valně se přibližují. A poněvadž kolem každého domku se nalézá sad a hojnost přerostanité skupeného stromová, bývá s návrší pohled na rozsáhlou takovou polskou vesnici dosti malebný. Podivno však, že sázejí na zahradách stromová nejvíce divoké — duby, lipy, topoly, jasaný, zvláště pak olše a vrby — a zřídka jen stromy ovocné. Snad je podnebí ovoci méně příznivo, neboť rovina slezská má svah severní, tak že studené větry, které takměř bez ustání po celý rok vanou, vzrůstá a zdaru ovoce překážejí, kdežto jižním teplým větrům vadí vysoké Karpaty a Bezkydy, tvořící nejjižnější hranici Slezska.

Uprostřed vesnice skupí se pravidelně několik domků těsněji kolem kostelíčka a hospody, i tvoří jakési jádro celé dědiny. Skupina tato stojí za podívanou. Vše je samé dřevo: nízká chaloupka s drobnými okénky a slaměnou střechou, osmihranná skoro okrouhlá stodůlka, jejíž střecha sáhá skoro až k zemi a jen nade vraty je trochu vyvýšena; též hospoda s hrozně malovaným štítem je dřevěná a dřevěný je také kostelíček. Mohutná břevna, z nichž je srouben, dokazují, že se nad jeho nachýlenou stříškou přehnalo snad již několikero století, neboť kmeny tak značných rozměrů dávno již v lesích tamějších se nenalézají. Pod samou střechou kostela běží řada drobných okének a kol kolem se táhnoucí nízké otevřené podloubí a nizounké dvře nutí vcházejícího v tento stánek boží, aby sklonil hlavu a to hezky hluboko. Zcela zvláštního tvaru je věž. Její čtyři stěny jsou střechovitě nakloněny a podobné jako malá báh nad nimi, jsou pokryty tesinami až k zemi, tak že se zdá, jako by střecha věže vzrůstala přímo již ze země.

A ještě primitivnější ovšem je stavba chalup. Čtyři sroubené stěny a nad nimi na zvláštních sloupcích došková střecha, která nesouvisí s vlastním příbytkem, tak že možno chalupu sbořiti a střecha přece zůstává neporušena. Charakteristické je v polských dědinách splétání nizounkých plůtek z vrbového proutí. Vše je ohrázeno plotem a každý předmět i oddíl zvláště. Kolem chalupy vine se plůtek, cesta ku stodole je ohrazena plotem, louže, kde se kačky a husy plaví, zase jiným plotem, studna má zvláštní plůtek, zahrada zvláštní a ještě zvláštní plot běží kolem trávníku, kde se za léta provalují vepřící.

Aby měli dosti proutí na pletení, vysazují kolem zahrady, chalupy a kolem cest všude vrby, jež po několika letech vždy ořezují, při čemž nabývá okleštěný, kostřbatý, omášený a vyhnílý vrbový pahýl různých bizarních tvarů, jako směšných karikatur lidských tváří.“

Za lepších poměrů žijí Čechové slezští, ač se strany vlád byli též tak macešky obmýšleni jako Polané. V Opavsku vyplňují osady české celou východní polovici na řekách Opavě a Moravici, vyjímajíc nejjižnější hornaté krajiny. Tito Čechové se svými soukmenovci v pruském Opavsku, řečenými Moravci, mluví nářečím zvláštním, jež se Opavským nazývá, liší pak se starobylými mluvnickými tvary od spisovné češtiny i od sousedního moravského nářečí valašského. Čeština v Těšínsku v okolí měst Bohumína, Ostravy a Frýdku blíží se polštině a sice tím více, čím dále na východ k předělu Oderských přítokův Ostravice a Olešnice, která jest spolu rozhraním obou bratrských jazyků.

„Sto sedmdesát čtyři tisíce lidí jednoho jazyka, bydlících kompaktně v souvislých krajích, představují ovšem velmi slušné číslo, a kdyby si vědomi byli všichni své síly, nebylo by lze, aby beze vlivu a váhy zůstávali při spravování země, v níž obývají, která jest částečně majetkem jejich, a v jejíž prospěch nemalé oběti na penězích i krvi přinášeti jsou povinni. Bohužel není tomu tak. Všech 174.000 Čechů slezských nejenom že nemá slušného dílu v řízení osudů svých, alebrž jazyku jejich, za nějž po čtyři sta let proti prarozličným útokům hrdinsky a vítězně zápasili, nyní upírá se českosť a přezývá se mu smíšeniny jazyka českého s polským, neschopné prý vyššího vzdělávání a nemající práva ku spisovnému jazyku českému.*)

Jazyk český ve Slezsku jest řečí prostého venkovského lidu. Města slezská buď původně již byla osazována přistěhovalci německými, aneb během století 15. a 16. se poněmčila. Z nynějších měst ve Slezsku rakouském českými jsou jen Klimkovice v Opavsku a Frýdek v Těšínsku. Ačkoli pak obyvatelstvo obou těchto měst jest ryze české, přec i zde mu zápasiti jest se živlem německým, jenž zastoupen jest v Klimkovicích stranou úřednickou, ve Frýdku pak jest mu podporou mimo některé odrodilce i kněžstvo. Frýdek jakožto součástka Těšínska přináleží k diecési Vratislavské, v níž jest oficielním jazykem všude ještě němčina. Německy spisují se matriky a německé jsou veškery kurrendy a katalogy duchovenstva generálního vikariátu Těšínského.

Hlavní město zemské Opava má nyní ráz města německého. Město původně ryze české, nabylo r. 1224 německého práva mílového, odkudž se stále němčilo, tak že německý ráz jeho již v 15. století patrně vystupuje. Nicméně až do nedávna rozdělena byla Opava na obec českou a německou. Nyní však zmizela již čeština na dobro. Školy a úřady jsou výhradně německé, a zastupitelstvo obecní úřaduje ovšem také pouze po německu. Okázale šíří se němčina v Opavě od r. 1860. Po válce „Němců s Němci“ r. 1866 zahnízdilo se v Opavě prusáctví. Nejrozhodnějšími prusofily jsou ovšem židé, kteří se šíří zde teprve asi od r. 1850, ale jsou již pány průmyslu i trhu.

Domácí obyvatelstvo Opavské, skládající se na mnoze z přistěhovalců venkovských, zná se většinou v řeči moravské; však vyjma dni trhové, kdy okolní obyvatelstvo venkovské do Opavy přichází, neslyšeti z úst Opavanů hlaholu slovanského. Firmy a nápisy ve

*) Že Opavština jest pravou češtinou, o tom viz níže.

městě jsou německé, toliko několik židovských živnostníků vyvěsilo též v novější době nápisy české, vypočítané na venkovské obecnost.

Živel český v Opavě udržuje se hlavně třídou pracující a služebnou; intelligence česká zastoupena jest několika professory, úředníky a obchodníky, kteří se však musí obmezovati jen na soukromé rozhovory, neboť jakékoliv vystoupení češtiny na veřejnost jest Opavě „hnutím panslavistickým“.

Ještě trapnější jest postavení českého živu v Krnově a Bílovci (Wagstadt), kterážto dvě města, ač rozhodně německá jsou, přece dosti lidu slovanského v sobě chovají; však i zde reprezentují živel český toliko dělníci a čeled. České dělnictvo hojné je zvláště v Krnově, kdež má i svůj dělnický spolek. Bohoslužeb českých není ovšem ani v Krnově, ani v Bílovci; nicméně bývá v obou městech jeden kooperátor, mocný jazyka moravského. Duchovenský katalog udává obě farnosti za německo-české.

Dědiny moravské jsou celkem úhledné a ovšem tím úhlednější, čím úrodnější je kraj. Statky stojí i v moravských dědinách ve Slezsku vždy o sobě, jako v Polsku, a kolem každého statku rozkládají se sady a zahrady plné stromoví, že mnohdy pro zeleň zahrad osady spatřiti nelze. Stavení jsou vesměs zděná a krytá břidlicí, již se v horách slezských hojnost nalézá; jen starší budovy pokryty jsou ještě šindelem neb slamou. V bohatších krajích, jako v okolí Opavy, vynikají stavení selská i jakousi nádherou a neodevzdají v tom ohledu ani nejbohatším dědinám hanáckým na Moravě nebo polabským v Čechách. Příbytek bývá jednopatrový, dvě tři jizby jsou malovány a skvostným nábytkem opatřeny. Do města a do kostela ve svátek jezdí hospodář v kočáře a vůbec těší se pohodlí, o němž polskému chłopu za Odrou ani ve snách se nezdá! I v obyčejných statcích mívá hospodář mimo čeledník ještě dvě jizby a „na hůře“ (v podkroví) menší jednu jizbičku.*)

Nejzáje na východ ze všech zemí předlitavských položena jsou spojená království Halická a Volodiměřské s velkovodstvím Krakovským a knížectvími Osvětimským a Zátorským, posléze pak vévodství Bukovinské. Vyjímajíc severní svahy Karpatské jest veškera země halická pokryta prstí úrodnou, orba pak jest předním zdrojem výživy všeho obyvatelstva; průmysl jest nepatrný. Značnější jest dolování, zvláště v solní báních (ve Věličce a v Bochni); také vyskytují se i jiné nerosty,

*) Jaromír Hrubý: Slované ve Slezsku. V „Osvětě“ 1878, 645 a slď.

u Boryslavě i petrolej. S obecného stanoviska jest však hospodářství halické málo vyvinuto a proto také veliká i bohatá země tato ze všech zemí rakouských nejméně přispívá k potřebám finančním. Pouze obě hlavní města, Lvóv (Lemberg) ve východní části země s 90.000 obyv. a Kraków (Krakau) nad Vislou s 50.000 obyv. zasluhují zmínky, výstavností svou rovnajíce se městům západoevropským.

Kraków, někdejší sídlo a korunovační město polských králů, podnes jest středem duševních snah polských, jež podporují zejména universita jagailovská a polská akademie věd. Výstavnost jest po výtce středověká. Na pahorku hradském, „na Vavelu“, vypíná se velebná kathedrála sv. Václava a vedlé ní krásná kaple sv. Sigmunda, upomínající na dva poslední Jagailovce. V městě samém vynikají gothské sukienice, jakýsi to druh „Kotců“ západoevropských. V létech 1815 až 1847 byl Kraków hlavním městem malého svobodného státu, jenž byl r. 1847 Rakouskem anektován. V novějších dobách zmáhá se město obchodem svým po Visle; čilý jest ruch literární. Ostatní města halická jsou sice důležitá tržbou svou, avšak málem liší se od velikých vsí. Uvésti lze z nich mimo jiná Přemyšl (15.000 obyv.), kdež sídlí dva biskupové, katolický a řecký sjednocený, Brody (19.000 obyv.) s obyvatelstvem po výtce židovským, které požívavši do nedávna výhody svobodné enklávy celní velice zbohatlo obchodem s Ruskem, Jaroslav s hlučnými trhy obilnými, Břežany (10.000 obyv.), Tarnopol (20.000 obyv.), Sambor (11.800 obyv.), Drohobyč (11.000 obyv.), Tarnów (22.000 obyv.), Kolomyji (18.000 obyv.), Rešov (10.000 obyv.) a Stanislavów (15.000 obyv.), ze všech nejpěkněji vystavěný. Ve vévodství Bukovinském má jakousi důležitost pouze hlavní město Černovice (s 35.000 obyv.), kdež byla r. 1875 zřízena zbytečná německá universita.

Obyvatelstvo halické jest téměř úplná slovanská a skládá se ze dvou kmenů, Polanů v Pověslí a Rusů (bez příčiny Rusíny zvaných) ve východní části země. Polané mluví jazykem polským, zvucným, uhlazeným i gramaticky vyvinutým, a jsou přívrženci náboženství římskokatolického, které má ve Lvově svého arcibiskupa, v Přemyšli pak a v Tarnově biskupy sufragánské. Biskupství Krakovské není osazeno a bude prý zcela zrušeno. Rusové mluví nářečím maloruským a přiznávají se k učení řeckokatolickému. Ve Lvově mají svého arcibiskupa, v Přemyšli pak biskupa podřízeného. Pravou metlou země jsou však přehojní Židé, kteří v mnohých městech mají své zvláštní čtvrti, v některých pak, jako v Brodech a Tarnopoli jsou dokonce i většinou všeho obyvatelstva. Větší část Židů

mluví německy aneb aspoň rozumí jazyku tomu, vzdělanost pak jejich jest značnější než sourodých tříd obyvatelstva polského nebo ruského. V rukou svých soustředili výhradně vešker obchod, nazývajíce pak se hlasateli vzdělanosti na východě bez milosrdenství vydírají i rolníka i velkostatkáře, který v draží jejich klepeta jednou upadl.

Polanů v Haliči čítá se 2,700.000. Ne neprávem nazývají vedle Švédů i Polany severními Francouzi; mezi národy slovanskými začínají vskutku místo takové, jako Francouzi uprostřed národů románských. Jsouť živi a duchaplni jako Francouzové, nadšení neúmornou láskou k vlasti své, udatní, milovní svobody a nezávislosti, při tom spojují s těmito krásnými vlastnostmi povahy své francouzskou vznětlivost myslí, která se jim stala rovněž záhubnou jako lidu na Sekvaně. Vůbec jest nepatrná vzdělání obecného lidu polského v Haliči; na venkově vládne největší nevědomost i nečistota, lid pak závisí ve všem na Židovi, který systematicky působí zkázu lidu v každé vsi jakožto jediný hostinský a obchodník, ničí mravnost poskytováním různých nekalých příležitostí a otravuje lid duševně prodejem pálenky, bohužel po všech polských zemích tak rozšířeně. *) — Rusové haličtí jsou členy rozvětveného kmene maloruského, počet jich činí pak i se soukmenovci v uherském Potisí 3,200.000 duší. Ve východní Haliči činí hlavní část obyvatelstva, avšak i v západní Haliči šíří se rychle za Sán, který býval dávnou jich hranicí, a vytlačují tudíž polský živel tímž způsobem, jako vítězí v Bukovině nad živlem rumunským a v Uhřích nad národností maďarskou. Jméno Rusůň jest úplně nepřístojno, neboť jazykem svým nijak neliší se od Malorusů, sami pak nazývají se „Rusy“ a zemi svou „zemlja rus“. Nejryzeji zachovali se v Karpátech, kdež se nazývají Stojky a Hucúly; kroj a mrav horalů ruských v Karpátech jeví největší podobnost s krojem a mravem staroslovanským, kdežto Podolci na levém Podněstří již činí přechod k Velkorusům. Rusové haličtí jsou lid postavy silné, otužilý, pěkně urostlý, zdravím kypící; milují velice svobodu a okázale projevují sebevědomí své. Mněním svým jest haličský Rus člověk sociálně demokratický; šlechty nemá žádné. **)

Největší směs národní naskytuje se v Bukovině a není snad země na světě, kdež by na prostranství poměrem nevelikém žilo obyvatelstvo, složené z tak četných živlů národních. V Bukovině vy-

*) Hrozného obrazu haličských poměrů poskytuje spis dra. Karla Emila Franzosa: *Aus Halbasien. Culturbilder aus Galizien, der Bukovina, Südrussland und Rumänien*. V Lipště 1876, 8°, 2 svazky.

**) Globus. XVII. sv. str. 39—42.

skytuje se osm národů (Rusové, Rumunové, Němci, Polané, Maďari, Čechové, Arménové i Židé) a osm vyznání náboženských (Řekové sjednocení i nesjednocení, katolíci, Židé, Lutherané, Kalviné, sjednocení i nesjednocení Arménové). Převahu mají Rusové a Rumuni. Správu katolických čili sjednocených Arménů v Haliči a v Bukovině koná arménský arcibiskup ve Lvově, správu Řeků nesjednocených má metropolita Černovický.

Směs bukovinského obyvatelstva jest původu novějšího. Když r. 1775 Rakousko Bukoviny zabralo, žili v zemi té ve šťastné shodě pouze dva národové, Rusové a Rumuni, kteří se přiznávali k pravoslavi. „Teprv od té doby,“ praví pseudonym J. Olešovský,*) „počíná tam valné usazování jiných národností a s nimi i veliká různost vyznání. Hlavně mnoho Židů se přistěhovalo, i stali se brzy pány obchodu; tak dle sčítání z r. 1869 nalézalo se Židů v Bukovině 47.754 (9·3 %); tento počet bude čím dále tím větší, ježto v sousedním Rusku a Multansku se Židé musejí podrobovati všelijakému obmezení, v Bukovině nikoliv. V Rusku smí Žid držeti si krčmu jen ve vlastním domě, v Rumunsku docela smí obchod míti jen, když mu vláda k tomu svolí. Mimo to jsou poměry v Bukovině Židům nad míru příznivy; kdežto v Haliči nebo v sousedních Uhrách musejí bojovati s probudilejším živlem národním, není v Bukovině lid selský ani maloruský ani rumunský dosti probudilý, aby jim odpor činil. Sedlák tu zůstává při svém primitivním hospodářství a zavrhuje všechny novoty; nedbá o školu, protože bez ní také se uživil, nedbá, aby synové vyučili se řemeslům, spokojí se, když jsou též sedláky. O nápravu poměrů těch mělo by v první řadě dbáti duchovenstvo; ale to je spokojeno, když bere dobré platy a hojné dary od věrných oveček. V církvi pravoslavné jest obyčejem, že v neděli přede mší kněz žehná a svěť věci z domácnosti, které věřící do kostela přinášejí, jako peníze, pečivo, maslo a j.; za posvěcení pak značná část knězi připadne. Zlořád ten přestane, až lidé probuzenější a národně uvědomělejší místa duchovenská obdrží; u Rumunů v tom ohledu již pozorovati lze jakýsi pokrok.

Po Židech jsou nejčetněji zastoupeni Němci, čítajíce na 38.500 hlav (7·5 %). Usazování jich v Bukovině vysvětluje se tím, že krátce po připojení země k Rakousku vstoupil na trůn Josef II., který vštěpováním německého jazyka z různých poddaných národů doufal utvořiti jeden německý celek. I zakládány jsou ve všech částech

*) Prof. dr. J. Vlach: Z Bukoviny. V „Osvětě“ 1875, str. 801 a sld.

říše školy německé, ať jich bylo třeba čili nic. Správa nově nabyté země byla německá a zůstala německou až po naši dobu, tak že Němci, ač sotva dvanáctý díl — a připočítáme-li k nim židy — asi šestý díl obyvatelstva činí, přece německý ráz zemi dávají.

Vedle Němcův mají v Bukovině i druhé národnosti rakouské svoje příslušníky, arci v míře skrovnější. Tak r. 1869 bylo tu Maďarů 8000 (1·6 ‰), Poláků 5000 (1·1 ‰), Čechů 2006 (0·4 ‰), Armenů 1700. Není tudy divu, že na mnohých místech mluví se někořika jazyky. Kdežto v části severní malorusčina na venkově vesměs panuje a v městech převládá, ubývá jí půdy v městech jihobukovinských, kde panuje rumunština. Zajímavý je poměr polštiny k ostatním nářečím; ač nemá opory v lidu vesnickém ani v úřadech a jen na nemnohých školách zavedena jest přece hlásí se k ní značná část honorace v městech bukovinských, tak že i v Sučavě ji slyšeti lze. Hlásí se k ní úředníci polští, aniž nestydí se za řeč svou mateřskou — což nemůžeme říci o Česích bukovinských, z nichž mnozí na Němce si hrají — mnozí živnostníci a něco velkostatkářů; též mnoho lidu služebného jest národnosti polské.

Podobnou rozmanitost nalézáme i ve poměrech náboženských; ačkoliv totiž celé tři čtvrtiny obyvatelstva (73·4 ‰) jsou vyznání pravoslavného, rozpadá se poslední čtvrtina na četná různá vyznání, z nichž nejčtenější jest katolické (10·9 ‰), pak židovské (9·3 ‰). Na ostatní připadá nepatrný počet, na Řeky sjednocené 3·3 ‰, na Augsburské protestanty 2 ‰, na Helvetské a na Armény po 0·2 ‰ a t. d. V hlavním městě Černovicích jest osm chrámů sedmery různých vyznání. Rusky a rumunsky káže se v kostelích pravoslavných; v kostele řecko-katolických Malorusů káže se rusky. V katolickém kostele vedle obřadní latiny káže se polsky, méně německy; evangelíci mají svůj chrám německý. Armenští křesťané vedle obřadné armenštiny drží se i polštiny, ač v poslední době více k němčině se kloní. Konečně Židé dělíce se na 2 sekty mají synagogu starou, sídlo starověrců, liberálové opět staví sobě novou. Zvláštní zmínky zasluhují Filipované či Lipované, sekta velkoruská, která byvši doma pronásledována, od cís. Josefa II. r. 1783 v Bukovině usazena jest; žijí zcela o samotě ve 3 vesnicích, pilně obírajíce se orbou a pěstováním ovoce; chvalně známa jest jich zručnost při stavbách vodních.

Již z uvedených poměrů dá se vysvětliti nízký stupeň vzdělanosti, na kterém posud Bukovina stojí. Rozmanitost nářečí, poloha Bukoviny na východním cípu mocnářství, nedbalost a nevšímavost

obyvatelstva vadí obecnějšímu rozšíření osvěty. A kdežto lid venkovský tím způsobem v nevědomosti trvá, ale mravně porušen není, jsou města co do mravů valně zkažená chovajíce v sobě společnost, která se skládá z rozmanitých živlů přistěhovalých i domácích, vadami západní osvěty prosáklých, často lidí bez vlasti, bez víry i beze cti.

Jak málo lid obecný dbá o duševní vzdělání, ukazuje nám návštěva škol obecných, která ze všech zemí rakouských jest v Bukovině nejbídnější. Roku 1868 chodila tam jen pětina všech dětí do školy; ostatní čtyři pětiny neuměly sobě školy vážit. Od těch dob i v tom ohledu poměry se lepší; národních škol r. 1868 bylo 158, nyní čítá se 177 obecných škol; z těch jest 12 o 4 třídách, 1 o 3 třídách, 10 o 2 třídách a 154 o jedné třídě. Vyučovací jazyk byl ve 100 ruský, v 70 rumunský, v 96 německý, v 21 polský, ve 3 maďarský, arcíť tak, že v 8 školách vyučovalo se čtyřmi jazyky, v 16 třemi, v 57 dvěma a v 96 jedním jazykem. Z přehledu toho viděti, jakou přízní se těší Němci, kteří, ač tvoří i se Židy teprve šestinu obyvatelstva, mají jen o čtyři školy méně než $5\frac{1}{2}$ krát četnější Malorusové a o 26 škol více než Rumuni, kteří jsou pětkrát četnější než vlastní Němci. To platí u větší ještě míře o školách středních; jednak byl jich počet až do nedávné doby velmi skrovný — r. 1872 byly v celé Bukovině dvě gymnasia a jedna realná škola, nyní jsou vyšší gymnasia v Černovicích a v Sučavě, nižší v Radovcích, vyšší realka v Černovicích, nižší v Seretě (gymnasium Sučavské a realka Černovická jsou zařízení pravoslavně) — jednak byly zcela německé; zemským jazykům ruštině a rumunštině vyučovalo se jakožto nepovinným předmětům; vyučovacím jazykem zůstal dále jen jazyk německý. Tím se ovšem stává, že v německé škole Němci tvoří sotva třetinu žáků, kdežto druhé dvě třetiny žáků jsou národnosti maloruské a rumunské; mimo to dosti značný počet Poláků rozmnožuje počet „německého“ posluchačstva. I jest zcela přirozeno, že školy ty praktický svůj účel nehrubě dobře naplňují; Bukovina jest také příčinou učitelstva poslední zemí mocnářství rakouského, neboť tam na 110 žáků přichází teprv jeden jediný professor domácí, všickni ostatní musejí povolání býti odjinud. A k tomu zvoleny jsou Černovice za sídlo nové německé university.“

Obrátmež nyní zření své k území koruny Uherské čili východní polovice říšské, která má plochu 3,238·55 □ myriametrův tudíž činí polovici větší, ježto Předlitavsko měří pouze 3,001·93 □ myriametrů. Uhry nazývají se v úředním slohu „zeměmi koruny Uherské“ a skládají se z vlastního království Uherského (Magyar

Ország) s 11,530.000 obyv., z velkoknížectví Sibínského (Erdély Ország) s 2,115.000 obyv., z přímořského města Rěky (Fiume) s jejím chotarem (17.900 obyv.) a z království Chorvátského (Horvát Ország) a Slavonského (Tot Ország) s 1,846.150 obyv. Bývalé Pomezí vojenské spravováno jest od r. 1873 občansky („provincialisováno“). Ohledem správním činí nyní Uhry a Sibínsko jediný celek. Veškerého obyvatelstva jest 15 ½ mill. (Keletí udává pouze 15,171.357 hlav), z čehož drží sotva 5 mill. Maďaři, kmen to urálskoaltajský, nejbližší příbuzný Čuchoncům, v pořadí pak dalším národům tureckým, ač úřední statistika maďarská jich vypočetla 5,700.000. Téměř týmž počtem zastoupeni jsou Rumuni (podlé úředních zpráv málo věrohodných 2,673.000, ve skutečnosti však mnohem více), Srbové a Chorvátí (dle týchž zpráv 2,430.000 duší) a Čechové (dle zpráv úředních 1,800.000, ve skutečnosti však více než 2,500.000 duší). Němců jest 1,700.000, Židů 554.000, Rusů 456.000, Slovinců 60.000, pak malý počet vyskytuje se Cikánů, Bulharů, Cincarů čili Macedovlachů, Turkův atd. *)

Dle čísel těchto činí Maďaři 35-7 % všeho obyvatelstva, Rumuni 17-6 %, Srbové a Chorvátí 15-8 %, Čechové 11-6 %, Němci 11-5 %, Židé 3-6, Rusové 3-0, Slovinci 0-3, Cikáni 1 %, Bulhaři 0-2, ostatní kmenové 0-1. Panující národ maďarský činí tudíž sotva třetinu všeho obyvatelstva a počet členů jeho má se k ostatním národům, jako počet Němců v Předlitavsku k národům neněmeckým. 5 millionům Maďarů činí v Uhřích protivu 5 mill. Slovanů, 7 millionům Němců předlitavských 16 millionů Slovanů. Tou příčinou snaží se uherští učenci z důvodů snadno pochopitelných počet Maďarů jak možná nejvíce veličiti. Proto Pavel Hunfalvy **) řídí se výpočty Karla Keletije, jenž napočel Maďarů 6,156.421 hlav. Avšak i kdyby tato čísllice byla správnou, přece nezvrátí pravdu, že žije v Rakouské říši nejméně třikrát tolik Slovanů kolik Maďarů. Hunfalvy ovšem podotýká, že vedle 6 millionů Maďarů žije v Uhřích a v Sibínsku šest různých národností, při čemž mimo Němce a Rumuny pokládá i Slováky, Chorváty, Srby a Rusy za zvláštní národnosti. Se stanoviska národopisného správně sice jedná, než nesmíme přehlédnouti, že Slováci, Chorváté, Srbi a Rusové jsou vesměs Slovany a mezi sebou velmi úzce spřízněni, zejména pak Srbové a Chorváté že činí jediný národ, pouze náboženstvím a písmem se různící. Tito

*) Viz dra. V. Kluna: Das Ungarland v „Ausland“ 1875, čís. 21, str. 405—407.

**) Ethnographie von Ungarn Mit Zustimmung des Verfassers in's Deutsche übertragen von Prof. I. H. Schwicker. V Budapešti 1877, 8°.

čtyři národové — budiž nám dovoleno toho slova užití — jsou ve svých snahách proti Maďarům úplně svorní, čímž zbývají ze šesti národností nemaďarských, výše udaných, pouze tři. Činí-li veškero obyvatelstvo zemí uherských 15,171.357 a nechť si Maďari čítají i 6,156.421 duší, činí přece sotva 40 % všeho obyvatelstva. Uvážiti také třeba, že se Maďari skrovně rozmnožují proti Slovanům a zvláště Židům a že nejsou s to, aby závodili s národnostmi těmito, nejvíce pak s živlem rumunským, který od Sibíňských končin vítězně již útočí na hradby Debrecínské. Maďari přiznávají se z polovice k učení římskokatolickému, z polovice k vyznáním protestantským, zvláště kalvínskému. Učení kalvínské nazývá se prostě „věrou maďarskou“ (Magyar Hit), proti „víře německé“ (Német Hit), čili učení lutherskému, jehož přidržuje se Maďarů malá čásť. V Sibíňsku vyskytuje se mezi Maďary 80.000 unitárů čili socinianův.

S Maďary sdílí se o osud týž i Němci v Uhrách a v Sibíňsku; i oni nedostupují průměrného čísla svým se rozmnožováním. Města uherská jsou vesměs obývána Němci, mnohá zcela, ostatní aspoň s částí. Sídla Němců nejsou pak v Uhrách řídce rozseta, nýbrž činí začasť rozsáhlé národopisné ostrovy uprostřed národů jiných. V Chorvátsku, Slavonsku a v bývalém Pomezí Vojenském vyskytují se Němci v počtu mnohem hojnějším než sami Maďari. Ve všech téměř stolicích činí Němci více než 1 % všeho obyvatelstva, v 31 župách dokonce více než 10 %. Nejčetněji vyskytují se v městech, značný pak počet měst nejznačnějších (jako ku př. Temešvár) má ráz téměř zúplna německý. V německých rukou jest obchod i průmysl, věda, divadlo i tisk veřejný. Obyvatelstvo hlavního města Pešti jest nejméně z dvou třetin, obyvatelstvo Budínské a Prešpurské téměř naskrze německé (?). Avšak lid tento zapírá po výtce národnost svoji; čím důležitějším živlem kulturním jest obyvatelstvo německé, tím menší přísluší jemu důležitost politická, mnohem menší zajisté než živlu slovanskému. Nebo všude v Uhrách klesá živel německý i mravně i číselně. Dříve byla téměř veškera města hornouherská sídly německého života a vynikala vzděláním i příčinlivostí svých obyvatel; dnes mnohá z nich stala se bídnymi vsemi. Obyvatelé dílem se rozptýlili, dílem zchudli, dílem stali se Maďary nebo Slováky. Zajímavé, že se vyskytují i Němci poruštění; města, jež se posud udržela, jsou odloučena úplně ze styků světových, nemají průmyslu, nemají blahobytu, a národnost německá zachovala se jen v řídkých případech. Tím důležitější jest okolnost, že nepodlehá Němec tak Maďaru jako Slovák, který po tisíciletí snášel nejtěžší porobu,

kdežto Němec vždy honosil se privilegovaným postavením na úkor svých jinonárodních sousedů. Příčinily zjevu toho příčiny mnohé, nejvíce snaha Němci vrozená, cizí živly do sebe ssátí. Slovanění Němců v horních Uhřích pokračuje ustavičně; slovácká služka přiměje pána i paní, aby mluvili česky, dítky pak učí se tímto způsobem slováckým nářečím, jakožto prvé své materštině, a dnes není úkazem ve Spiši neobyčejným, že i v ryze německých rodinách jest slováčina mluvou obecnou. Opak jeví se u Němců jihouherských, kdež proti Němcům živlů neněmeckých ubývá. Nesmíme však přičítati k Němcům jihouherským Sasů Sibiňských, jichž se čítá 224.289 duší; oni nejen že nekrácejí ku předu, nýbrž patrně jich ubývá, čehož příčinou jest jednak tuhá maďarisace, jednak i samo nepraktické zřízení jejich. *) Lid tento požívající slavně zaručených výsad, středověkým duchem prosáklých, tak díc dusí se velikým bohatvím svým a podléhá nezdržitelnému úpadku. **) Veliké polnosti staly se jejich neštěstím. Ssly jejich a jejich duch, unavený požíváním výsad nepřírozených, nebyly více s to, aby dšly i polnosti v pořádku udržely. Oni nepomáhali sobě rozmnožováním v rodinách, čímž by byli podporovali čilou práci mezi sebou, nýbrž zaujali jakési stanovisko patricijské a připoutali k sobě chudého Rumuna, majítka nemajcího, jemuž bylo sloužiti za mzdu a za spoluužívání společných pastvin. V pánovitém snažení ponechal sobě Sas přístup do úřadův a nájem i využitkování obecných mlýnů, krčem i pastvin, čímž však malá živnost v poli i v lese zůstavena byla výhradně Rumunům. Sasovi pak, když dospěl vrcholu privilegované existence, zašly kořeny spočívající v lidu obecném. ***) Bojujíce o bytí své, dospěli Sibiňští Sasové doby, v níž počínají se projevovati znaky neodvratného vymírání jejich. †) Tudíž pouze v jižních Uhřích naskytuje se Němcům jakási naděje v budoucnost.

Jinak jest se Slovaný. Slovanská krev v Uhřích poskytuje všech odstínů. Zúplna různí se od Slovanů severních v západních Karpatech a na uherském východě Slované jihouherští, Srbové a Chorvátí, mezi nimiž pouze jeví se rozdíl náboženský (Srbové jsou vy-

*) Das Erwürgen der deutschen Nationalität in Ungarn. Denkschrift aus Siebenbürgen mit Vorwort v. Fr. v. Löher. V Mnichově 1874, 8°. — Die Zertrümmerung des ungarischen Sachsenlandes. V Mnichově 1874, 8°.

**) Der Kampf der Siebenbürger Sachsen für die Überreste des Feudalwesens V Budapešti 1874, 8°.

***) Jan Hintz: Natur- und Culturbilder aus dem Burzenlande (Siebenbürgen). V Brašově 1873, 8°.

†) Viz Dra. W. Wattenbacha: Die Siebenbürger Sachsen. V Heidelbergu 1870, 8°.

znání pravoslavného, Chorváté římskokatolického, oni užívají písma kyrillského, ti latinského, ač jsou téhož kmene a mluví týmž jazykem). V severozápadních Uhřích má téměř každé údolí nebo hornatina ráz svůj i tak objevují se Goralé v Tatrách, tak i čeští kmenové při pomezí moravském, na východě zase převládá výlučně živel ruský. Avšak Rusové uherští liší se podstatně od Rusů halických.*) Rusy uherské lze pokládati za nejbližší příbuzné tak řečených Velkorusů; od sousedních Polanů různí se — jak již ode dávna bylo seznáno — řečí, způsobem životním, vlastnostmi tělesnými a životnými. Všeho významu prosto jest lišení Rusů v Lišáky a Lemáky; důležitější jest dělení Rusův uherských ve Verhovince a Dolišňany. I zde objevuje se, že horští Verhovinci neporušený zachovali svůj ráz národní, kdežto Dolišňané do mluvy své i hojná cizí slova pojali, za která užívá Verhovinec slov původních. Dostí patrně liší se posud od ryzích Rusů poruštění Němci v stolicích Spišské a Sárošské. Vedlé toho však vyskytují se i úplně odnárodnělí, totiž poslovačení Rusové na severu Magury, a Rusové s mocnou přísadou žvilu slováckého čili tak zvaní Sotáci (již slovo „co“ jako „so“ vyslovují), také řečení Aváci (po častém užívání slova „ava“), někdy i Ceperáci, ježto místo ruského „teperj“ vyslovují „ceper“. Rusové uherští přiznávají se ku třem různým vyznáním náboženským; jsouť mezi nimi pravoslavní, řečtí katolíci i rozkolníci čili schismaticové. Na západní i na východní straně Karpatské, v krajích slovanských i německých, jsou zase mnohá města i vsi, v nichž do té míry plemena se pomísila, že není více lze poznati základního znaku plemenného; leda bychom hledali znaku toho u Židů, kteří v těchto místech nejhojněji se vyskytují. Řečí obecnou v takových místech jest zkažená němčina.

Se stanoviska ethnického jsou Rusové uherští téměř ještě zajímavějším zjevem nežli Rusové haličtí. Avšak sedíce namnoze v údolích, vzdálených od nejživějších směrů styku světového, sotva v nejbližším sousedství svém po vnějších znacích svých poznáni byli. Úlohy, seznámiti vzdělané obecenstvo české s idyllickým životem Rusův uherských, podjal se bádatel český prof. J. Píć a bádání jeho dovodila, že Rusové tito nejvíce ještě podrželi patriaršních zvyků staroslovanských.

Nejdůležitějším objevem Píćovým jest objasnění rodového bytu, podobného jihoslovanské záduze a ruské obščině, který

*) H. J. Biedermann: Die ungarischen Ruthenen, ihr Wohngebiet, ihr Erwerb und ihre Geschichte. V Inšpruce 1868, 8^o, 2 díly.

s části se zachoval i na uherské Slovači. Zvykem jest zděděným Rusů jihokarpatských, že děti t. j. i ženatí synové zůstávají v domě otce svého a hospodaří s ním společně. Otec, mnohdy i děd (na Slovači i matka vedlé synů zletilých) jest v tom případě gazdou a vede hospodářství i jest zákonným a přirozeným náčelníkem rodu. Zemře-li otec, rozdělí se synové v některých komitátech ihned, v jiných žijí i hospodaří dále pospolu. Prvý případ vyskytuje se v okolí Košickém a u Sotáků, kteří jsou však Rusy pouze věrou, jazykem pak Slováky; u ostatních Rusů objevuje se z pravidla držení pospolitě. Kde žijí bratří pospolitě, gazduje čili hospodaří nejstarší z nich na místě otcově. Všichni bratří mají stejné právo ku všemu mohovitému i nemohovitému majitku, k pozemkům, k budovám domovním i hospodářským, k skotu atd.; sestry a matka, provdala-li se znova, věnem odbyty bývají. Mimo majitek společný má však ještě každý bratr i své vlastní jmění mohovité, ne sice veliké, obyčejně to nutné svršky domácí. Gazda vládne majitkem společným, káže každému, čeho dělati, prodává, co na prodej v hospodářství jest, i nakupuje, což potřebou se býti okáže. Z práce všech užitek jest společný. Rozdělení pospolného jmění jest věcí vzácnou i bývá následkem pouze domácích svárů nebo nehospodárnosti gazdovy. *)

Slováci obývají v souvislých sídlech v severozápadní části země. Počet jejich nesnadno jest vystihnouti z příčin obecně známých. „U spočítávání Slováků v Uhřích,“ praví A. V. Šembera, **) „jsou novější statistikové a ethnografové u velikém odporu mezi sebou. Čaplovič, důvtipný posuzovatel národův uherských, netroufal si ani vyřknouti, kolik jest Slováků, nýbrž přestal ve svém obraze země uherské na tom, že uvedl toliko, kolik jest osad slovenských v každé stolicí. Hain ve své statistice císařství Rakouského napočítal dle konskripce z r. 1864 Slováků 1,831.570, Czoernig ve své ethnografii rakouské 1,729.919 a Brachelli (1864) 1,763.500. Šafařík naproti tomu klade ve svém národopise slovanském (1842) počet Slováků na 2,753.000, Sasínek pak nejnověji ujistuje bez rozpaků, že jest Slováků 3 milliony.“ Hledě k těmto neshodám podnikl Šembera sčítání nové (1875) i vyčetl, že jest Slováků v oněch 20 stolicích, kdež pospolu bydlí 1,926.599, a v 22 stolicích, kdež bydlí uprostřed lidu jinokmenného, 198.733, celkem tudíž 2,125.599 duší. Co se týče jejich poměru k jiným spoluobytelům, bydlí ve 3 stolicích výhradně

*) Jos. Lad. Píšč: Rodový byt na Slovensku a v uherské Rusi. Č. Č. M. Ročník LII., str. 189.

**) Čas. Čes. Mus. 1876, 404 a slď.

sami o sobě, v 10 stolicích činí většinu a v 7 stolicích menšinu. O sobě obývají, až na nepatrnou čásť krajanů jazyka polského, ve stolicích Trenčinské, Oravské a Liptovské; u většině jsou ve stolici Turčanské (40.982 Slováků, 4554 Němců), Zvolenské (97.782 Slov., 4.644 Němců), Šaryšské (167.432 Slováků, 4783 Němců), Těkovské (82.364 Slov., 45.669 Maďarův a Němců), Nitranské (303.174 Slov., 61.577 Maď. a Něm.), Spišské (106.337 Slov., 76.803 Něm. a Polanů), Gemerské (91.787 Slov., 81.651 Maď. a Něm.), Zemenské (167.951 Slov. a 126.000 Maď.) a v Prešpurské (149.160 Slov. a 146.980 Maď. a Něm.). V menšině jsou Slováci ve stolici Turnanské (1892 Slov., 24.403 Maď. a Něm.), Ostřihomské (9093 Slov., 58.160 Maď. a Něm.), Komárenské (13.685 Slov., 128.133 Maď. a Něm.), Abaujské (54.574 Slov., 109.457 Maď. a Něm.), Užské (52.514 Slov., 75.685 Rusů, Maď. a Něm.), Pešťskopilišské (71.626 Slov. a 462.478 Maď., Něm. a Srbů) a v Novohradské (84.553 Slov. a 112.361 Maď. a Něm.). Stolice tyto činí pravé Slovensko; mimo Slovensko žije Slováků v stolici Bekešské 52.450, v Báké 36.500, v Sabolcké 14.619, v Boršodské 14.086, v Čanadské 13.227, v Torontálské 16.629, v Bělehradské 5890, v Krašovské 5134 a Vesprímské 4264 duší.

Krajiny, v nichž Slováci obývají, jsou v Uhřích téměř nejchudší. Naproti tomu okresy ruské, na téže zeměpisné říši rozložené, oplývají vínem a plodinami všeho druhu. Z mírnějších úpatí Karpatských přecházejí každého podzimí houfně rolníci s velikými koši hroznů na hlavách do Haliče, kdež plodiny své prodávají; daříť se ovoce zřídka v Haliči. Slovanštění horních Uher pokračuje stále a podléhají mu nejen Němci nýbrž i Maďaři.

Vedle Slovanů jsou ethnicky nejnebezpečnějšími nepřátely Maďarů Rumuni. Ve dvaceti municipích má kmen tento rozhodnou většinu, v Sibíňsku pak předčí o 7% veškero ostatní obyvatelstvo. Mimo země uherské koruny bydlí Rumunové v Bukovině, v Multanech a ve Valašsku čili v nynějším knížectví Rumunském a konečně i za Dunajem v knížectví Srbském, v Bulharsku a v Rumelii, t. v někdejší Thracii a Makedonii. Rumuni jsou národem velice se množícím a rychle zabírají v Sibíňsku a v Uhřích sídla, vymíráním Maďarův uprázdněná. V létech 1770—1850 přibýlo Maďarů Sibíňských 112·15%, Rumunů však 123·12%, Němců naproti tomu sotva 45%. Rumuni s části hlásí se k učení řeckokatolickému i řídí se arcibiskupem, jenž sídlí v Balašfalvě, s části přiznávají se k učení pravoslavnému majíce svého metropolitu v Sibíni. Nezdolnou propagandou krásných žen daří se jim vítěziti i nad živlem slovanským; pouze

v jižních Uhřích, kdež stýkají se s Němci, není pozorovati patrnějšího množení se jich.

Vedle národností, zde vytčených, vyskytují se v zeměpisných učebnicích mnohá ještě jména kmenů čili národních skupin v Uhřích, po jichž jméně souditi lze o zvláštním jejich původu. Jsou to Hajduci, Jazygové, Kumáni, Panduři, Ráci, Čajkisté, Sékelé atd. Kumáni ovšem byli národem zvláštním; oni obývají jiho-východně Budapešti část Kečkemetské pusty. Jazygové a Kumánové vystěhovali se v XIII. stol. z krajin černomořských, ustupující proudy mongolskému; obdrževše v Uhřích výsadní zřízení zachovali jméno své po dnešní den. Jsouť však nyní do té míry pomadařeni, že původní jádro kmenové sotva poznati lze. Hajdukové v okresích hajduckých, jichž hlavním místem jest Soběslav (Szoboslo), jsou ryzí Maďaři a činili v dřevních dobách jakési společenstvo vojenské, podobné Sékelům a Hraničárům. Jméno Pandura neznáčí kmene zvláštního; spíše jest to zděděný název z dob středověkých, jež srovnati lze s německým „lands knecht“, a ještě podnes slují počestní biřicové a sluhové z různých stolic Pandury. Čajkisté na dolním Dunaji jsou původu srbského. Jednoho však národa, který počtem svým převyšuje veškerý tyto nedobitky národní, téměř nikdo z uher-ských ethnografů se nedotýká. Jsouť to Polané. Jazyk polský, nešetře hranic politických, přestupuje z Těšínska přes Bezkydy do stolice Trenčinské až po řeku Kysúcu, jsa tu obecný v celém okrese Čadčanském i v části okresů Žilinského a Bytčanského, z Vado-vicka halického pak přechází přes Babí horu do horní Oravy až téměř k Náměstovu a tudíž třetina obyvatel stolice Oravské mluví jazykem polskoslovenským. Odnož těchto Oravanů polskoslovenských přesídlila i do stolice Liptovské, usadivši se tu v několika osadách blíž hranic Oravských a blíže Ružomberka. Kromě těchto polských obyvatelů Trenčinských a Oravských bydlí kmenovci jejich v počtu nemalém ve Spiši, v severovýchodním rohu této stolice od pohoří Mahury za Tatrou. Jsouť to obyvatelé severního úpatí hor Tatranských, zvaní vůbec Mahurčané, jakož sousedé jejich v Oravě a v Čadčanstě slovou Góralé, v Oravě též Krajňáci. Vsech Polanů čítá se v Uhřích 83.053, jichž jest v stolici Trenčinské 24.579, v Oravské 24.196, v Liptovské 7.065 a ve Spišské 27.213. *)

Z neobyčejné této směsice povah a letor různých národů vystupuje zvláštnostmi svými v popředí pravý Uher čili plnokrevný

*) Šembera v Č. Č. M., 1876, str. 663 a sld. — J. Z. O osadach polskich na Węgrzech. Dodatek tygodniowy z r. 1850 a 1851. Tom. I. Lwów 1851, č. 41.

Maďar. Zdá se, že povaha jeho vznikla smíšením neřestí i ctností všech národů, sdílejících se s ním o vlast společnou, z čehož vyvinul se prodlením dob celek harmonický. V Uhřích po Slováků Trenčínském není nad maďarského rolníka venkovana poctivějšího. Všichni kupci, obchodníci i řemeslníci nejraději jednají s Maďarem; německý sedlák naproti tomu obelže a podvede je stokrát za okamžik, Rumun obelstí zase lichocením. Maďar nelže a nepodvádí. Avšak Maďar také nerozpakuje se, sáhnouti násilně po cizím statku. V Uhřích největším protivníkem pověstného betárství jest počestný sedlák maďarský.

Zajisté každý, kdož čeho slyšel o žití maďarském, vzpomíná slova „bétyar“ (č. befar). Buď se jeho užívá v pravém pojmu slova, kdež znamená nevázaného syna pusty, vedoucího život nájezdny i loupežný, buď srozumívá se ve smyslu přeneseném, načež znamená každého, kdož chováním svým vzdaluje se dobrého mravu. Také znám jest skutečný betár jakož „ubohý chlap“ (szegény legény). Ač nyní ubývá betárstva a dávno již byla uplynula doba betárské romantiky, přece po věrohodném ujišťování není lze betárstva v Uhřích úplně vyhubiti, ježto zapustilo kořen svůj v zámožných selských rodinách maďarských. Ve dne vzdělává sedlák pole své, večer vsedne na kůň anebo usadí se se svými soudruhy do košatiny, ozbrojí se a jde na lup. Pod šibenicí kouří Maďar klidně čibuk svůj holduje východnímu fatalismu; německý lupič buď jest sklíčen buď pobožen, Rumun oddává se divému zoufalství; Srb pozpěvuje píseň národní. Téměř ustavičně jest stanné právo v některých stolicích prohlášeno, na jeden nebo i na více roků; nejvíce se vyskytuje stanné právo v ryze maďarských okresích. Příčinu veliké surovosti a zdivočlosti lidu maďarského hledati sluší v nedostatku školského vzdělání, nedostatek tento zakládá se zase na zeměpisných poměrech krajiny. Poloha sídel uherských nedopouští pravidelné výchovy školské, i kdyby rodiče chtěli, aby se děti jejich něčemu naučily. V nížině uherské nemá příroda do sebe žádného půvabu; monotonie nedozírné roviny, tu a tam přerušená několika stromy anebo věží vzdálené osady, jež zdá se trásti v teplém ovzduší, unavuje brzy žádostivé oko poutníka osamělého, pusté pak i mrtvé ticho sklíčuje mysl jeho. Obydlí ovšem jsou daleko od sebe vzdálena, mnohdy pak nutno jíti za jednu i za více hodin, než stihneme obydlí druhého; mnohdy jsou obydlí spojena v „pustu“, avšak i tehdy jest vzdálenost tak velika, že děti v zimě nemohou býti do školy posílány, v kterýž čas pouze na venku se vyučuje. Naproti tomu městece a města mají velikou lidnatost,



UHERSKÁ PUSTA.

od 17.000 až do 70.000, tu pak jedna nebo dvě špatné školy nejsou s to, aby do svých místností nevelikých pojaly veškeru mládež škole příslušnou; uvážiti také dlužno, že pro bláto někdy po kolena sáhající návštěva školy úplně jest nemožna. Sami učitelé bývají velice netrpěliví, tak že mládež vedení jejich svěřená nemnohému se naučiti může. Sama ministerská „zpráva o obecném školství v r. 1870“ dosvědčuje, že v stolici Zemenské vyučovalo tehdy 17 učitelů, kteří psátí neuměli. Polovice dítek školou příslušných nepožívá naprosto žádného vyučování. Za takého stavu obecného vzdělání, z něhož ani vznešenější třídy vyloučeny nejsou, není lze se diviti, že průmysl leží úplně ladem. Po tuto chvíli projevoval Maďar málo chuti k výrobě, ježto nebylo mu třeba hledati jiných zdrojů výživných mimo orbu a chov dobytka. Vždyť provozuje se nedbale sama orba, která jest předním pramenem národního bohatství maďarského. Rolník maďarský obilí nemlátí, nýbrž koni vydupává, při čemž množství zrn buď zůstane v slámě buď zašlape se do země. Nyní se průmysl počíná hýbati, ježto Židé nabyli emancipace; budoucnost uherského průmyslu jest skvělá, bohužel že nalézá se výhradně v rukou semských. Židé jsou v průmyslu alfa i omega, jim zjednávají počet jejich, pevná sdruženost, čílost a obratnost, zvláště pak moc peněžní v zemi peněžně chudé moci veliké, která projevuje se sebevědomým a okázalým vystupováním. Také množí se tak neobyčejně počet jejich, tak že stolice Karpatské jsou Židy téměř přeplněny. V l. 1785 až 1870 sedmkrát se počet jejich; nyní čítá se jich v Uhřích asi 600.000 hlav, to jest desátý díl všech Židů v Evropě. Budapeští přísluší čest, že po spojení s Budínem jest prvním židovským městem v Evropě. Lichvou ničí Žid maďarského šlechtice i rolníka, opilství oddaného. Avšak Žid jest také jediným původcem obchodu a téměř jádrem intelligence a společenského života. Mimo Budapešť a některá větší města není lze o životě společenském ani mluvíti. Maďar spokojí se tím, že jde do hospody, kdež vykládá neomaleně politiku svou, čerpanou z nějakého lístku pokoutního. Na poli tomto skutečně vyniká; při každé příležitosti i sebe nepatrnější má řeč obsahu výhradně politického; při úředních hostinách, při nastolování úředníkův a při všech vůbec veřejných úkonech slyšeti jest pět až šest dlouhých řečí, v nichž sice řečníci v dlouhých vývodech všeho se dotýkají, do vnější politiky směle zabíhají, o zachování státu a povznesení vzdělanosti krásně deklamují, při tom však zapomínajíce, že nemá škola jejich učitele a náměstí sebe horší dlažby. Jakmile však ozývají se z houslí cikánových národní tklivé bouřlivé zvuky

zapomíná Maďar rázem všeho — politiky, nebezpečností státního, vzdělanosti i průmyslu — a obratný diplomat, zapomněv své úřední důstojnosti, tančí kolem tanec národní, jako sloup prachu vírem vzbouřený. A když dozní poslední zvuk struny, sáhne Maďar nadšeně do kapsy své a hází nepočítaje cikánovi vše, čímž mnohdy po celý měsíc ženu i děti uživití má. Za krátký čas jest cikán domácím pánem v krásném domě mrhače podobného, který dříve neustane, dokud nezaklepá nouze a bída na vrata jeho a jemu nepřipomene, že jest žebrákem. Cikán, ač jest to ironií veřejné mravnosti, není nejhorším živlem ve vlasti maďarské, při tom však promarní veliký peníz hudbou vyzískaný ještě snáze, než jeho nabyt. A tak přechází lehkomyšlný Maďar z nejvážnějších výkladů nejprřednějších otázek životných k nejšílenější radosti smyslné, upadá také často z nejkrásších poměrů hmotných v bídu největší. *)

Země uherská nemá mnoho měst, za to však města jsou důležitá, nadána výsadami královskými a střediska mnohdy hluchého obchodu. Některá mají ráz německý, jiná srbský nebo slovácký, jen nepatrný pak počet měst má ráz výlučně maďarský. Maďarskými jsou více veliké městce, jen tím od měst se lišící, že neměly přednosti královských svobodných měst. Pojem náš o městech středoevropských v Uhřích patrně se neosvědčuje; ještě města slovákoněmecká podobají se poněkud městům našim, města ryze maďarská zasluhují názvu města jen po počtu svého obyvatelstva.

Nastupmež pouť svou po širošířé zemi uherské s českým poutníkem Františkem Brábkem. Prešpurk, staroslavné město korunovační a sídlo sněmův uherských (také Břetislav), jest prvé město, do něhož zavítáme překročivše zánovní hranice dualismu. Ráz Prešpurka jest celkem velkoměstský. Prostranné ulice, velikolepé budovy nové i starožitné, krásné stinné a vonné sady akaciové, v nichž veliké vojenské kapely téměř po celý den obecenstvo obveselují, činí pouť po městě velmi příjemnou. Pahorky okolní, vroubící amfiteatrálně celé město, jsou posázeny révou, vysazenou na místě zaniklých lesů. V městě upoutá pozornost poutníkovu velikolepá kathedrála Svatomartinská, svedená nejčistším slohem gothským. V kathedrále této, jejíž ozdobou jest olověná socha sv. Martina, 100 centů vážící, bývali korunováni králové uherští korunou sv. Štěpána. Na levém břehu Dunaje, blízko loďkového mostu, nalézá se známý královský pahrbek (Királyhagy), železným zábradlím ohrazený,

*) Ausland 1872, čís. 11, str. 229—230.

na něj bylo králům uherským v den korunovační koňmo vyjeti, kdež jsouce obklíčeni magnáty a praeláty mečem sv. Štěpána k všem úhlům světa máchali, tím slibující, že chtí země proti všem nepřátelům hájiti. Nad městem strmí na zámecké hoře rozsáhlé trosky královského hradu, r. 1811 požárem zničeného. „V pravdě důstojné to sídlo královské! Vystoupíš-li na polo zbořeně bašty hradní, otevře se ti odtud pohled věru královský. Na východ a západ vine se Dunaj jako stříbrná stužka zelenou rovinou, v níž se bělají roztroušená města, zakončující se na východě Komárnem, před nímž se Dunaj rozptýlený na četné větve opět v jeden mohutný tok slévá, na severu zdvihaají se stříbrolesklé bílé Karpaty a na jihu lemuje obzor modravý zasmušilý les Bakoňský, skrývající v temném lůně svém nebezpečné tlupy pověstných svých loupežníků, kteří celé daleké okolí od jezera Blatenského až k jižnímu břehu Dunajskému nejistým činí.“ V novějších dobách Prešpurk nabyl veliké důležitosti obchodní i čítá 50.000 duší. Právě zabývá se vláda uherská myšlenkou zříditi v Prešpurce třetí universitu maďarskou. Obyvatelé jsou Slováci a Němci, méně Maďari, maďarština však stává se znenáhla modou kruhů vznešenějších.

Severovýchodně Prešpurka jest „uherský Řím“ Trnava, která bývala za dob turecké vlády sídlem Ostrěhomských primasů. Podnes má arcibiskup v Trnavě svého generálního vikáře. Okolí města jest ryze slovácké. Na ústí Ráby do Dunaje jest Ráb, druhdy důležitá pevnost ve válkách tureckých. Z měst v poříčí Ráby vynikají Kysek, pověstný chabrou obranou Mikuláše Jarošiče r. 1532, Kamenec a při jezeře Neziderském německé město Šoproň (Oedenburg), které bylo po 10 let (1850—1860) hlavním městem jihozápadních Uher. V poříčí Váhu, který splývá se severním ramenem Dunajským, jsou malá města slovácká, Svatý Martin Turčanský, středisko literárního ruchu na Slovensku, který byl nejvíce podporován rozpuštěnou nyní „Maticí Slovenskou“, Žilina a Trenčín. Nad Nitrou jest prastaré biskupské město Nitra. Na soutoku Dunajských ramen rozkládá se veliká pevnost Komárno. Ostřihom (Gran) již prvním pohledem prozrazuje, že jest sídlem prvního arcibiskupa i primasa uherského. Přední ozdobou města jest nádherný velechrám, zbudovaný péčí uměnímilovného arcibiskupa Alexandra Rudnaye. Stavba dala se plných 32 let, načež za veliké slávy r. 1856 byl chrám oddán účelu svému. Celý chrám vystavěn jest podlé nákrešů Kühnelových, stavivem jest mramor. U Ostřehomi vlévá se do Dunaje Hron, přičhozí z okresu báňských měst hornouherských, Kře-

mnice, Štávnice a Báňské Bystřice. Důležitost měst těchto dávno již poklesla a německý patriciát jejich velice pomřšen jest se zdravým jádrem lidu slováckého. Křemnické zlatodoly jsou již přebrány; mincovna jest ještě jakousi reminiscencí. Štávnice má posud bohaté stříbrodoly a důležitá jest tamní akademie hornická.

U starého biskupského sídla Vácova Dunaj obrací se k jihu, načež v pravo vynořuje se očím poutníkovým Vyšehrad (Plitenburg). „Za doby Matiaše Corvína oslňující sídlo královské — dnes holé zdi a hromady kamení. Městečko pod hradem jest sice dosti úhledné — přece jest ale nudnou prosou proti poetickému svému soudruhu, který se nad ním tak elegicky do oblak vypíná. Vyšehrad vypínal se nejhrději v době, kdy slunce Huňadovců stálo ve svém zenitu; umělci, státníci, filosofové se zde scházivali z celé země, vyslancové cizích mocností bývali zde hostěni — se sluncem Huňadovců sklonil však i Vyšehrad tvrdou šíjí svou a dnes stojí zde již jako shrbený stařec, který by rád mnoho z minulých dob svého mládí vypravoval, ale nestačí mu dech.“

Po obou březích královského veletoku rozkládá se Budapešť, výstavností svou i velmi důležitým obchodem první město nejen zemí uherských, nýbrž i po vši Evropě jihovýchodní. Do r. 1872 byla to dvě města; na pravém břehu hrdě stkvěl se hrad uherských králův a pod ním Budín, stolice všeho království, kdež i za vlády vezírů tureckých (1541—1686) bylo sídlo nejvyšších úřadů tureckých. Naproti, na břehu levém, rozkládalo se tržebné město Pešť, jehož jméno v převodu přenesli Němci na Budín (Ofen). Avšak uherské pýše zdálo se býti příhodnější, aby obě města spojena byla v jedinou metropoli říšskou. Vzrůst Budapešti jest ohromný. Roku 1776 čítala Pešť 13.550 obyv., Budín 21.000, r. 1800 Pešť 30.000, r. 1830 Budín 27.000, r. 1840 Pešť již 67.000, r. 1850 opět jen 53.000, avšak již r. 1860 136.000, r. 1870 230.000 a r. 1880 262.000. Budín čítal r. 1870 54.000, r. 1876 jen 48.000 obyv. Obě města i se Starým Budínem měla roku 1857 175.000 obyv., r. 1870 270.000, r. 1876 295.254, r. 1880 335.581 obyv. a s vojskem 346.000. Od r. 1876 přibývá ročně 12·8 % obyvatelstva. *) Obyvatelstvo jest smíšené. Němec, Slovák, Maďar a Žid činí jádro, k němuž druží se Srbové, Rumuni, Arméni, Řekové atd. Avšak Židé již patrnou mají převahu i jest dnešním dnem Budapešť největším městem židovským na světě. Z příčin výše vyložených roste báječně bohatství Židů Budapeštských.

*) „Die Presse“, 1880, čís. 141.

Podlé zpráv statistických, sebraných „antisemským spolkem uherským“ a známým poslancem Istoczym, drží právě Židé v Budapešti 64 % veškerých domů městských a od doby, v níž byla prohlášena emancipace Židů, zmnožil se počet nemovitostí Židům náležejících o 270 %.

Než přes to vše jest nyní Budapešť hlavním městem národa maďarského a školou jeho civilisace. Jest to mezník vzdělané Evropy západní, vztyčený na rozhraních pusty, který s Lvovem, Oděsou a Srbským Bělehradem obkličuje sídla pravého života orientálního. I minulostí svou Budapešť vyniká. „Buda — Pešť! Jaké jsou to podivné dvě sestry,“ praví Brábek, „tam minulost, zde přítomnost a budoucnost, tam historie, zde moderní román. Postavíš-li se na prostředek řetězového mostu a díváš-li se k Budínu, tane ti na mysli středověk; všichni ti Matyášové, Ladislavové a Ludvíkové, kolik jich komnaty hradu Budínského kdy hostily, kráčejí pojednou vážným



Budapešť.

krokem před tebou; Árpádovců žezlo, prapor Přemyslovců, půlměsíc velikého proroka, orel Habsburků — vše to zdá se ti, že vlaje střídavě na cimbuří Budínském — obrátíš-li však zraky na stranu Peštskou, jak zcela opačné představy vstupují ti na mysl! Vše jest zde moderní, rozlehlé, velkolepé, a přece vše ještě jakoby v zárodku. Obrovské budovy, prostranné ulice, hemžící se davy lidstva, po výdělku nebo po zábavě se pachtícího, rachot povozů všelikého druhu, četná staveniště na konci všech téměř ulic, sběh, shon, práce, křik, vše to ti dává na jevo, že Pešť pracuje zimničně k tomu, aby se stala, dříve než se kdo naděje, městem v pravdě světovým. Naproti tomu zdá se Budín, jakoby chtěl chvíli si odpočinouti na svých historických vavřínech a dívá se s tváří stojskou na moderní si počínání své mladší světácké sestry.

Moderní ráz Peštský jeví se nejvíce nedostatkem starožitných budov veřejných, zvláště chrámů. „Má sice Pešť mnoho malých kostelův a kostelíčků, chrámu však podobného asi jako v Prešpurku, v Ostřehomi nebo ve Vácově zde marně hledáš. Kolik starších chrámův a klášterů v Pešti vůbec bylo, to vzalo za své Tatary a Turky a co po době tatarské a turecké vzniklo, spadá již do časů, kdy umění stavitelské bylo v úpadku, i není tudíž divu, že Pešť na svou velikost a lidnatost jako hlava země žádným důstojným chrámem se vykáhati nemůže. Za to mají zde Židé svou velkou, skvostnou synagogu. Což chceme jiného, vždyť jest Pešť jedno z nejmladších, jedno z nejnovějších měst evropských? Mohamedané mají zde také svou mečetu; jest to vlastně hrob tureckého svatého Gil Baby, k němuž putují zbožní dervišové z Turecka, z malé Asie ano až pryč z Indie.“

Má však Pešť i mnohé stránky stinné, které ruší pojem obvyklý o nimbu jejím. Zdá se soudnému pozorovateli, že Vídeň se vším záštitím svým a se vší indolencí přestěhovala se na úpatí hradu Budínského, kdež podala ruky své Maďaru. Maďar a Němec drží vládu v městě, jehož většina jest slovanská, a jehož vyproštění ze jha tureckého i z ruky ochlokratie r. 1848 stalo se pouze skrze Slovany. „Pešť jest dosud v stádiu svého vývoje a uplyne jí ještě několik let, než se v ní dodělá živel národní oné platnosti, jaká mu přísluší. Nedá se sice upříti, že jest Pešť středem intelligence maďarské, tvoříc literární i politické středisko národa Árpádova, mohutný však živel slovanský a německý, který se zde s živlem maďarským stýká, stírá s ní onen čistý ráz národní, kteréhož sice v přísném slova smyslu nikdy neměla, jehož se však nyní úsilně

domáhá. Jak brzy se jí to asi podaří, nebo podaří-li se jí to jednou vůbec úplně, o tom se nedá zde mluvit — zápas plemen jest křečovitý a rozhodnutí jeho jest otázkou doby příští. Tolik jest jisto, že zde žije Čechův a vůbec Slovanů veliké množství. Shledali jsme to, ať jsme se obrátili kamkoliv: v hostincích, na veřejných procházkách ve společenských vozech, všude jsme se setkali s Čechy, nikoliv snad cestujícími, nýbrž takovými, kteří jsouce zde usedlými řemesla a obchody své provozují. Žijí zde dosti spokojeně a klidně; Maďar není řevniv na žádného cizince, provozuje-li si vedle něho své řemeslo nebo umění; v úřadu však jej vedle sebe nebo nad sebou nikdy nestrpí.“*)

Předními městy východouherskými jsou tiché arcibiskupské sídlo Jager, úpravná Košice, Debrecín, Veliký Várad, Segedin a St. Arad. Mimo tato města sluší se ještě uvésti veliké městce, z nichž mnohé mají až 50.000 duší, jako Hod Mező Vašárhely, Kečkemet, Čába, Makó, Szentesh atd. Typem maďarského města jest Debrecín se 48.000 obyv. „Debrecín jest metropolí čistě maďarského živlu. Město samo i s okolím jest sice prosaické, přes všechnu tuto prosu však jest zde život na ulicích tak čilý, obyvatelé tak pestrého rázu, že zde najde historik i anthropolog dosti látky k obohacení svého vědeckého nebo uměleckého repertoiru. Hledáš-li typus pravého cikána, zajdi za město a chumáč stanů, hejno pasoucích se hříbat a pokřikování nahých dětí dá ti na jevo, že leží před zrakem tvým kousek Asie... Hledáš-li exemplář maďarského „nemeše“ (zemana), vejdi do kterékoliv vinárny Debrecínské, zasedni ku kterémukoliv stolu a můžeš přísahati, že tvůj soused na pravici i tvůj soused na levici jsou nemešové. Celý Debrecín činí v cizince dojem převeliké vesnice. V prostředku jako by v jádru města jest několik budov téměř velkoměstských, zejména nová škola, protestantský chrám a historická zdejší radnice, ano jest tu i dláždění. Od středu města pak rozbíhají se jako poloměry kruhu nepřehledně dlouhé ulice na všechny strany až hluboko do Kortobádské pusty a jdeš-li některou takovou ulicí i celou hodinu, nedocházíš jejího konce, až pojednou stojíš na pokraji velebné roviny a zrak tvůj, jak daleko sahá, nevidí nic, než trávu a blankyt a neslyší nic, než tu a tam zaklepání melancholického čápa, jenž vážně travou se brouzdí. Každý dům v ulicích těchto, obyčejně bezpatrový, nebo jen o jednom patru, činí pro sebe uzavřený celek s prostranným dvorem a se zahradou a

*) Brábek na j. m.

každý hospodář jest ve svém statku malým potentátem, starajícím se jen o to, aby zrála kukuřice v poli a aby v zimě visela slanina v komíně. Zlí lidé beztoho vypravují, že Debrecínští občané kupují jen proto knihy, aby měli do čeho zaobalovati svou slaninu, kterou je po celém městě a až do polovičky pustý cítiti.“*)

Sibiňsko činilo až do r. 1867 samostatnou korunní zem s titulem velkoknížectví. Do r. 1848 skládalo se však z tří národních území svéprávných, nestejně velikých a mezi sebou hojně propletených, ze země saské, ze země sékelské a ze země maďarské. Úředním městem hlavním byla Kluž (Klausenburg, maďarsky Kolosvár), hlavním městem saským byla Sibiň (Hermannstadt). Nejčetnější část obyvatelstva, totiž Rumunové, byli zbaveni všech politických práv, ač činili větší polovici všeho obyvatelstva. Po r. 1850 stala se Sibiň hlavním městem vsí země, v deset krajů rozdělené. Jediní Sasové podrželi své starodávné zřízení, majíce svůj sněm, saskou universitou zvaný a svého náčelníka, saského hraběte. Po vyrovnání z r. 1867 bylo Sibiňsko úplně spojeno se zemí uherskou a konečně zrušen i mimořádný královský kommissariát, který za nějakou dobu v Kluži úřadoval. Nejznamenitějším městem Sibiňským jest Brašov (Kronstadt), hojně tržící s Rumunskem.

Také území srbská v jižních Uhřích činí samostatné historické území, zvané Srbským vojvodstvím. Kraje, Srby nyní osazené, zpustly za turecké vlády zúplna, jedinými pak osadníky byli turečtí vojenští osadníci. S pádem tureckého panství zanikly i osady tyto a když r. 1691 císařští v Srbsku byli poraženi a větší část Srbů, vedených patriarchou Arseniem Černojevičem, ze strachu před mstou tureckou na císařské území ustoupila, vykázána Srbům sídla opuštěná v jižních Uhřích a císař Leopold I. udělil novým osadníkům veliký list výsadní, jímž samostatnost Srbův uznána, jim dopuštěno míti oekumenického patriarchu a voleného i císařem ztvrzeného vojvodu, podřízeného ne úřadům uherským, nýbrž přímo císaři. Maďaři nemile nesli nařízení to, avšak císař nepokládal sídla srbská za část uherské koruny, nýbrž za krajiny na Turcích dobyté. Samostatnosti Srbů šetřeno bylo ještě v století minulém, ba nějaký čas byla zřízena ve Vídni i zvláštní illyrská kancelář dvorská, která konečně podlehla maďarským útokům. Roku 1848 chopili se Srbové proti Maďarům zbraně za svá práva i zvolili sobě Šupljake za vojvodu. Po ukončení uherského povstání zřízena ze sídel srbských

*) Světozor, 1872 str. 417.

nová korunní země Srbské vojvodství a Temešský banát s hlavním městem Temešvárem, avšak již r. 1860 zrušeno zvláštní postavení sídel srbských. Dnes jeví se jednota Srbů pouze ohledem náboženským, ježto k řízení věcí náboženskonárodních, zejména k správě církevního jmění velmi značného, z něhož vydržují se školy i ústavy duchovní, povolán jest srbský církevní kongress za předsednictví patriarchova. Kongress tento, složený z biskupů, z poslanců duchovenských i světských, jest Srbům nyní náhradou sněmu národního a zasedá v Dolních Karlovicích, kdež také sídlí patriarcha. Středem duševní činnosti srbské jest Novosad (Neusatz), největším městem srbským jest Subotica (Maria Theresiopol, maď. Szabadka) s 58.000 oby.

Státem ve státě jest království Chorvátskoslavonské (království trojjediné hledíc k Dalmácii, koruna Zvonimírova), které má svého náčelníka správy civilní i vojenské, bán zvaného, svůj sněm zemský a které vyřizuje potřeby své tak, že 45 % všech příjmů státních zůstává k potřebě země a 55 % odvádí se do pokladny říšské. Bán chorvátský má místo ve sboru nejvyšších úředníků koruny uherské (barones regni) a Chorváty zastupuje v uherské ministerské radě chorvátský ministr. K vyřizování oboustranných věcí sporných volí chorvátský sněm zemský a říšský sněm uherský králevinskou deputaci, jejíž snesení se předkládají k ztvrzení oběma sněmům. Pouze město Rjeka (Fiume) vyloučeno jest ze svazku se zemí chorvátskou, k níž přirozeně náleží. V nejnovější době vznikl příkrý spor mezi sněmem chorvátským a vládou uherskou o příslušenství chorvátské části někdejšího Vojenského Pomezí, který posud vyřízen není. V hlavním městě Záhřebě (Agram) soustředila se veškerá duševní činnost Jihoslovánů, již mocnými pakami jsou jihoslovanská akademie věd a universita, r. 1874 založená. Časové důležitosti nabylo malé město Djakovo (Dákovár), kdež sídlí prvý vlastenec chorvátský, ušlechtilý biskup dr. Jiří Stroszmayer.

Zvláštním zařízením, jež teprvé v nejnovějších dobách bylo odstraněno, bylo Vojenské Pomezí. Vzniklo v XVI. stol. z potřeby stálé obrany proti Turkům a znenáhla se šířilo po čáře Sávsko-dunajské a po jihovýchodním pomezí Sibiňském. Obyvatelé jeho (Hraničáři) byli povinni až do šedesátého roku věku svého stálou službou vojenskou, i byli rozděleni vojenským způsobem v území setnin, praporů, plukův a v generaláty. Znenáhla částky uvnitř země položené nabyly správy občanské čili byly „provincialisovány“, avšak

teprvé po r. 1868 dočkali se obyvatelé Vojenského Pomezí, že dosáhli plné rovnosti s jinými občany státními.

Nejmladší částí mocnářství rakouského jest Bosna s Hercegovinou, kteréžto země sice dle jména uznávají svrchovanosti „J. V. sultána tureckého“, avšak ve skutečnosti jsou součástí říše císařské. Krajiny tyto, přírodou hojně nadané, jsou zanedbány velice. Orba jest v kolébce, průmyslu vůbec není, chov dobytka počíná se teprvé nyní zdvihati. Při sčítání r. 1880 napočetlo se v zemi veškeré 155.980 koní, 754.877 kusů skotu, 831.285 ovcí, 514.990 koz, 427.091 vepřův a 109.572 oulů, poměr zajisté k rozlehlosti země a k počtu obyvatelstva nehrubě veliký. Všeho obyvatelstva jest 1,142.147 duší vesměs téměř národnosti srbské. Osud Slovanstva tomu chtěl, že tam, kde není rozdlů kmenových, aspoň náboženské různosti obyvatelstvo dělí v nepřátelské sobě tábory. Bosenští Srbové dělí se v přívržence trojho vyznání, v pravoslavné, jichž se čítá 487.022 duší, v mahomedány (442.500 duší) a v katolíky (208.950 duší). Vedle nich žije v Bosně ještě 3426 Židů původu nejvíce španělského. O městském žití dosud není ani řeči, poněvadž se země nezpamatovala za dva roky z pětistileté vlády turecké. Sídlem správy zemské jest Sarajevo, po strašném ohni poněkud se zotavující, které čítá 21.377 obyv. Po něm jsou největší Mostar, hlavní město hercegovské s 10.848 obyv., a Banjaluka s 9560 obyv.

Císařství Ruské.

Veškera Evropa východní jest částí obrovské říše Ruské, největší nejen v Evropě, nýbrž po všem světě, ježto prostírá se mimo evropskou část svou po vší severní Asii, po veliké části Asie střední a po krajích Kavkazských, jež po povaze jejich spíše k Asii než k Evropě přičítati se sluší. Po vykonané prohlídce zavazadel v rusko-pruské pomezí stanici Wirballech opouští poutník dvoranu nádražní „s tím blahým vědomím, že nalézá se v říši, kdež — jediný to úkaz na světě — putovati lze o maličkosti 95 stupňů délkových čili 5800 hodin, aniž byl dostihl hranice celní, a že teprvé bude ti otevřítí vak cestovní. až tě nějaký čínský douan na pomezí říše středu s šikmýma očima a malebným rulíkem v záhlaví za to požádá.“*) Příbližnými počty stanoveno, že veškero oploší Ruské říše rovná se velikosti měsíční polovice, k nám obrácené.

*) Leubling: Wanderungen im westlichen Russland, str. 28.

Kroje slovanské. II.

Původní kresba c. k. generála Em. S. v. Friedberga-Mírohorakého



6. 5. 9. 10. 1. 2. 8. 7. 3. 4.

1. Rus, 2. Ruska, 3. Srb, 4. Srbka, 5. Černoborec, 6. Černoborka, 7. Dalmatinec, 8. Dalmatinka, 9. Bulhar a 10. Bulharka.

O velikosti říše Ruské za panování cíře Alexandra II. podal zajímavé podrobnosti plukovník generálního štábu F. A. Strelbickij ve svém ruském spise, z něhož vyjímáme: Oploší evropské části Ruské říše čítá podle nejpodrobnějších měření se vším vodstvem nitrozemským, s ostrovy i s mořem Azovským, též i s částmi gubernií Permské, Orenburské a Ufské, v Urálu položenými, 4,373.263·2 čtverečných verst čili 49.568·645 □ myriametrů, z čehož však vyňaty jsou Polsko, Čuchonsko a Kavkazsko. Tyto tři země mají plochu 833.462·2 čtverečných verst čili 9484·97 □ myriametrů a sice připadá z toho Polsku 1273·1624 □ Mm., Čuchonsku 3735·365 a Kavkazsku 4476·445 □ Mm. Zabírá tudíž veškero evropské Rusko s vodami nitrozemskými, s ostrovy a s mořem Azovským plochu 5,208.724·6 □ verst čili 59.276·327 □ Mm., v čemž zahrnuty jsou ostrov Nová země s 1097·92 □ Mm., jezera nitrozemská s 1183·68 a moře Azovské s 368·2166 □ Mm. Kdybychom však nehleděli k administrativním mezím Ruska evropského, nýbrž pojali je v hranice přirozené, byl by výsledek měření jiný, nebo v přirozených hranicích má Rusko s vodami nitrozemskými a s Azovským mořem plochy 55.134·3 □ Mm. a ostrovy 546·53.

Rusko asijské s vodami nitrozemskými, s ostrovy a s jezerem Kaspijským i Aralským, pokrývá oploší o 14,158.320 □ verstách čili 161.124·678 □ Mm., z čehož připadá ostrovům 1299·71 a oběma velikým jezerům 4760·86 □ Mm. plochy. Pojímajíce pak državy ruské v Asii do hranic přirozených, tudíž zahrnujíce v ně i kraje Uralské a Kavkazské, nabudeme veškerého oploší 14,520.183·3 □ verst čili 165.242·755 □ Mm., z čehož činí souše s vodami nitrozemskými a s jezerem Aralským 159.533·82, ostrovy 1314·758 a moře Kaspijské 4394·455 □ Mm. Z toho patrné, že jest Rusko asijské téměř třikrát tak rozlehlo jako Rus evropská, a že oploší zemí k Ruské říši příležitých činí téměř šestinu veškery souše světové. *) Má tudíž veškera Ruská říše v Evropě i v Asii plochu 216.258·97 □ Mm. Jistý však anglický počtář, počítaje velikost oploší držav ruských o 215.618·96 □ Mm., což se příliš neuchyluje pravdy, dává Rusku teprvé místo druhé po velikosti jeho, ježto vypočítal, že oploší říše Britské má 229.752·13 □ Mm. V počet tento pojaty jsou ovšem veškery osady britské, které s částí jen dle jména přísluší k říši Britské, požívajíce ničím neomezené nezávislosti a jsouce po veškeré zeměkouli rozptýleny; není lze tudíž považovati je za říši jednolitou, podobnou ruskému velikánu.

*) Ausland 1874, čís. 43, str. 980; srovnej též Petermannovy: Geogr. Mittheilungen 1874, str. 231—232.

V stati této jest nám zabývati se pouze s Ruskem evropským, které jest nejdůležitější částí veleříše Románovců. Ruské císařství jest jediná absolutní monarchie evropská, totiž císař, cárem zvaný, vládne samovládne bez jakýchkoli činitelů zákonodárných nebo ústavných. Cár jest světskou i duchovní hlavou říše, jemu po boku či spíše podřízeny jsou jakožto nejvyšší sbory státní vedlé tajné kanceláře říšská rada, složená z členů rodiny císařské čili velkoknížat a z nejvyšších hodnostářů vojenských i námořských, pak senát a posléze svatý synód, totiž shromáždění nejvyšších hodnostářů církevních. Lid nemá tudíž přímého působení ve vládu; avšak chybně tvrdí se, že cár vládnouti může úplně po své vůli. I v Rusku jako jinde má vůle lidu dosti příležitosti k veřejným projevům, cár pak jest vládcem neomezeným, pokud činí, v čem jest vůle lidu. Mámeť příkladů hojně v dějinách, že lid, nejednal-li „bafuška“ po přání jeho, měl dosti prostředků k odstranění nepovolného vládce, čehož přehlížení nesmíme posuzující absolutní systém ruský.

Státní účely na venek podporuje zvláště vojsko a loďstvo námořské, jimž za posledních dob dostalo se cvičby i výstroje velmi dokonalých. Od 1. ledna 1874 zavedena v Rusku obecná povinnost branná; skládáť se tudíž ruské vojsko z armády polní, ze zálohy její, z kozáků, z vojsk národních a z říšské obrany. Doba služebná počíná rokem dvacátým a trvá až do čtyřicíti let, při čemž patnácte let sloužiti jest ve vojště (šest let ve vojště řadovém, devět let ve vojště záložném; po té vstupuje branec do obrany říšské, složené z dobrovolně vylosovaných a z vysloužilců, která však se zařizuje pouze v dobách válečných; lze však čtyř mladších ročníků jejich užití doplněním vojska řadového, když nepostačuje záloha jeho; druhé oddělení říšské obrany svolává se manifestem císařským jen v dobách kromobyčejných. Než úplné provedení obecné povinnosti branné jest téměř nemožností, ač se čítá vojska v dobách míru pouze 780.000 mužů; vždyť odvádí se ročně 150.000—200.000 nováčků, při důsledném pak provádění povinnosti branné bylo by jich třeba 600.000—700.000 odvésti. Rozsáhlé výhody, prokazované vzdělancům podlé stupně vzdělanosti jejich, zejména velmi krátká služba dobrovolnická, mají zjednati armádě jádro vědecky i takticky vzdělaných důstojníků. Polní armáda ruská čítá 12 pluků gardových, 16 granátnických a 164 řadových; pluky gardové mají po čtyřech praporech, ostatní pluky po třech, celkem tudíž čítá veškera armáda 492 praporů, každý celkem s 1000 muži, 28 praporů střeleckých vždy po 900 mužích, úhrnem 517.200 mužů pěchoty. Jízdy jest celkem asi 50.000

mužů a sice 10 pluků gardových (4 pluky kyrysnické, 2 husarské, 2 hulánské a 2 dragonské), po čtrnácti plucích husarských, hulánských a kozáckých a 18 pluků dragonských, každý pluk po čtyřech eskadronách čili 6 sotních, konečně 2 pluky gardových kozáků a 4 pluky kozáků donských po 6 sotních, úhrnem 76 pluků čili 224 eskadron a 120 sotní. Dělostřelectva jest asi 60.000 mužův a sice 48 polních brigád pěšců po 6 bateriích (devítiliberky, čtyřliberky, kulometry čili mitrailleusy [č. mitraljezy]), totiž 288 baterií pěších po 8 dělech, 34 baterií jízdných (zahrnujíc tím i 7 baterií kozáckých) po 6 dělech, úhrnem 322 baterií s 2508 děly. Mimo to jest 15 praporů zákopnických, které čítají asi 9300 mužů. Zvláštních druhů dovozných při vojště ruském není, ježto dovoz vykonává sobě vojsko samo. Dlužno však připočísti k vojsku polnímu i dvě polní oddělení inženýrská, 2 obléhací oddělení inženýrská, jež zaopatřují vojsko obléhací potřebným náradím, a 115 polních oddělení dělostřeleckých, jimž jest doplňovati střelivo pěchoty, jízdy i dělostřelectvu; oddělení tato dosud zařízena zúplna nejsou.

Stav loďstva ruského jest nyní tento: Na všech ruských mořích jest 29 lodí obrněných a 196 neobrněných se 921 děly. V mužstvu námořském jest 1305 námořských důstojníků (tím zahrnujíc i 81 admirálů), 513 kormidelníků, 210 inženýrů dělostřeleckých a 145 inženýrů námořských, 545 strojnických inženýrů, 56 námořských inženýrů stavebních a 24.500 lodníků a vojákův. Po mořích jednotlivých takto jest loďstvo rozděleno: v moři Baltském kotví 27 lodí obrněných a 110 neobrněných parolodí, jichž 70 děl nemá. 40 obrněných parolodí má na palubě své asi 200 děl, tolikéž i lodi obrněné, z kterých čtyři r. 1878 se budovaly. Loďstvo černomořské skládá se z dvou lodí obrněných a 29 neobrněných parolodí. R. 1878 budovali jednu loď obrněnou a jednu neobrněnou. Lodi obrněné mají po 4, obyčejné parolodi po 45 dělech, 4 parolodi děl nemají. V moři Chvalinském jest 20 parolodí neobrněných, 1 ve stavbě, 9 pak bez děl. Na ostatních lodech jest dohromady 45 děl. Loďstvo sibiřské má 28 parníků, z nichž 7 vyzbrojeno jest děly. Oddělení aralské má 6 malých parolodí, 5 vyzbrojených s 13 děly. V Bílém moři kotví tři lodi se 4 děly.

Politickým ohledem dělí se Rusko ve správní okresy, zvané guberniemi, a tyto opět v kraje čili újezdy. Velikost gubernií je rozdílna, jména pak mají obyčejně po hlavních městech; mimo Kavkazsko, které však Rusové ještě k Evropě přičítají, jest 68 gubernií Ruska evropského. Mnohé z nich činí skupiny zvláštními

jmény označené, dílem po poměrech historických dílem i národopisných. Rozeznáváme skupin těch více a sice: 1. Velikou Rus s 19 guberniemi, která obsahuje nejdůležitější část říše, totiž vešker sever mimo Čuchonsko, i jest spolu srdcem státu; v jihu doléhá až k stepem jihoruským. V území stepním, v poříčí Dněpra a Donce jest 2. Malá Rus čili Ukrajina se 4 guberniemi, severozápadně protírá se 3. Rus západní s 8 guberniemi, jichž tři činí tak řečenou Bělorus. 4. Polsko po r. 1868 zúplna splynulo s Ruskem i dělí se v 10 gubernií. Jménem 5. baltských provincií zahrnujeme gubernie Kuronskou, Livonskou, Estonskou a Ingrelskou čili Petrohradskou; ony tři nazývány bývají také guberniemi německými, ač neprávem, jakž níže doloženo bude. Gubernie tyto ohledem politickým zvláštních předností požívají. Ještě větší nezávislosti požívá 8 gubernií 6. velkoknížectví Čuchonského, laeny zvaných po způsobě švédském; Čuchonsko má svou vládu zemskou se zemským sněmem; spravováno jest náměstkem císařovým. Nečiní také Čuchonsko sourodou část říše, nýbrž jest zúplna samostatným státem s ústavou monarchickokonstituční, jehož panovníkem jest cár ruský; samostatnost čuchonská projevuje se i zvláštní mincí i zvláštními markami poštovskými. Na jihovýchodě ruském protírají se někdejší cárstva 7. Kazaňské s 5 a 8. Astrachaňské též s 5 guberniemi. Podél Černého moře rozléhá se 5 gubernií, zvaných 9. Novou čili Jižní Rusí. 10. Kavkazsko, složené ze 6 gubernií, z 3 území a z 3 okresů, činí zvláštní náměstnictvo. Všechny ostatní podrobnosti rozdělení správního sezná laskavý čtenář v dotýčných tabulkách našich.

Již z tohoto sřadení různých částí říšských seznati lze, že není rozsáhlá říše Ruská obývána lidem národnosti jediné, není pak na světě státu druhého obývaného tolika národnostmi, jako Rusko, jehož obyvatelstvo skládá se z více než sto různých kmenů; čtyřicíti jazyky mluví se po širé říši. Zdá se sice pestrouti tato směsice národní, ba i plemenná, převahu však mají velikou Slované a zvláště Velkorusi, čímž Rusko nabývá jednotitého rázu mnohem větší měrou, než ku př. Rakousko. Ohledem náboženským jeví se též směsice přehojných vyznání, avšak zase přísluší přednost pravoslavi, k němuž přiznávají se z 73 milionův obyvatelstva říšského tři čtvrtiny. Řeč, náboženství i mrav spojují vešker národ ruský v celek mohutný, v němž jeví se pouze dialektické rozdíly Velkorusů, Bělorusův a Malorusů. Při tom všem zbývá ještě 40 milionů Velkorusů, kteří jsou rázu tak velice jednotitého, že nemáme téměř

toho zjevu příkladu druhého. Ovšem za dob historických splynuly s ruským živlem mnohé živly cizí; s Velkorusy splynuly živly čuchonské, s Bělorusy litevské, Malorus nezbyl se jakési přísady živlu tatarského, ač přes to proudí v žilách jeho nejčistší krev slovanská.*)

Všech Rusů, kteří obývají v evropské Rusi, čítá se 52,183.207 duší, z čeho jest 34,389.871 Velkorusů, 14,201.279 Malorusů a 3,592.057 Bělorusů. Mnozí národopisci cizí, mezi nimi i polští, v pochybnost uvádějí slovanský původ Rusů vůbec, ježto prý průběhem dějin Velkorusové přijali do sebe mnoho cizích živlův ethnických a je poslovanili. Nejsou prý tedy Velkorusové národem arejským, nýbrž čuchonským čili mongolským nebo i turánským s povrchem slovanským, a nepatří prý jim název Rusů, nýbrž „Moskvanů“, kteréž pojmenování z vášně národní i politické vloudilo se i do veřejného tisku některých národův a politických stran. Proti „Moskvanům“ jsou prý pravými Slovany Malorusové. Původcem či vynálezcem bájky o čuchonském původu Velkorusů byl Polan F. H. Duchinski, jenž z příčin politických musil opustiti Kyjev. V Německu namáhal se Bohumír Kinkel, aby tento nesmysl rozšířil; též tak snaží se Karel Blind a k témuž náhledu kloní se, ovšem bezdůvodně, William Pierson.**) Ve Francii přídrželi se náhledu tohoto i učenci jinak proslulí, Henri Martin, Viquesnel, Guigniaut a Belgičan E. de Laveleye. Spisovatelé polští nesmyslné theorie o původu čuchonském Velkorusů ze známých příčin využili, chtějí Rusy úplně z řad Slovanstva vymazati. Vážné však důvody potírají domněnku jejich; neliší se Rus vnějškem svým nijak, ni od Polana ni od Němce, obě pak řeči, ruská i polská, jsou tak blíže sobě příbuzny, že mimoděk vzniká přesvědčení o společném původu jejich. Vždyť domněnka, že prý Rusové si teprve prodlením dob osvojili mluvy slovanské, nemá pražádného důkazu historického a odporuje samé povaze věci. Nikdo nepopírá, že nekoluje čuchonská krev v žilách ruských; není v Evropě jediného národa bez větší čili menší přísady cizího živlu ethnického, který by ještě dnes jevil v sobě původní povahu arejskou; pouhou však bájkou jest mluvit o mongolských Moskvanech. Theorie Duchinského nejprůkrčeji posoudil i vyvrátil krajan jeho, maloruský professor Kostomarov, dalece nad protivníka svého vynikaje vědomostmi, bystrostí úsudkovou i nepředpojatostí svou. Kostomarov vykládá zúplna ethnografickohisto-

*) Petermannovy: Geogr. Mitth. 1877, str. 5.

**) Aus Russlands Vergangenheit. V Lipště 1870.

rické rozdíly, jevící se mezi Malorusem a Velkorusem, a vyloživ je nabývá poznání, že oba národové jsou téhož kmene letorostí nejbližší. Ve Francii vyvrátil nejapné myšlenky o „Moskvanech“ slavný slavista Louis Leger. Nejnovějšími bádáními na poli písemnictva lidového, jehož se účastnili přední učenci ruští i mnozí cizinci, Afanasěv, Chuďakov, Chudinský, Rudženko, Němec Erlengwein, Angličan W. R. S. Ralston*) a Francouz Alfred Rambaud,**) stanovena pravda nepopíratelná, že Velkorusové jsou původu arejského a nanejvýš slovanského. Dovozeno jimi i, že národ ruský se nejen velice k původní národnosti arejské přibližuje, nýbrž že podání a pověsti, jimiž každý národ arejský ze společné kolébky obdařen byl, ze všech národů těchto nejvíce sobě zachoval. Každý tudíž, kdož vážně mluvit chce o Moskvanech, hoví buď zúmyslně nejapné smýslence, buď trpí pojmů značným popletením. Otázku samu klidnými slovy, kteráž asi více nepozbudou přesvědčivosti své, vyložil znamenitý ethnograf professor Robert Rössler takto: „Vzdejmež se vši pobuřující politiky a vášní těch, jimž Čuchonec čili Tatar nebo Mongol jest bytostí opovržlivou, tak že prý smísení se Slovana s těmito živly by mělo účinky nejsmutnější, a tu je nám pouze říci, že slovanské povahy národa ruského směrem k jihu přibývá, však ubývá jeho v směru opačném a čím dále jdeme k východu, tímž pak směrem že značnějším se stává pomísení s jinými národy, zvláště se živly turanskými. K nabytí bezpečného úsudku o jednotlivých podrobnostech bylo by třeba zevrubných zkoumání ethnických rozdílů po jednotlivých guberniích, kterých dosud není. Rozdíl mezi Malorusem čili „pravým Slovanem“ a Velkorusem „Turancem“ čili Asijcem“ není podnes větší nežli mezi Němcem Švábem a Němcem Prusem přes veškeru snahu těch, kteří nenávisť své i v národopise chtějí průchodu zjednatí. V lidu východoněmeckém proudí značné množství slovanské krve, přes to však zvítězil živel germánský a tak i v Rusku povaha slovanská přemohla veškerý čuchonské příměsky.“ ***) Mezi Velkorusy a Malorusy není ani rozdílu jazykového. „Ruská řeč,“ praví starší dokonalý znalec říše, „rozpadá se ve dvě nářečí: ve velkoruské nářečí a v maloruské. Oním mluví Velkorusové, donští Kozáci i jiní Kozáci velkoruského původu a

*) Russian Folk Tales. V Londýně 1873, 8°.

**) La Russie épique. Etude sur les chansons héroïques de la Russie. V Paříži 1876, 8°.

***) Rob. Rössler: Über den Zeitpunkt der slavischen Ansiedelung an der unteren Donau. Ve Vídni 1873, 8°, str. 52.

Rusové západní v částech někdejší Polské říše; maloruským nářečím mluví všichni Malorusi, nikoli pouze na někdejší Malorusi, nýbrž i v Podolí, v polské Ukrajině, pak Kozáci černomořští i ti Kozáci, kteří jsou původu maloruského. Všichni Kozáci jsou pouhými Rusy původem svým, řečí, náboženstvím i mravem; všichni pak Rusové spojeni jsou jednotou jazyka svého. Rozdíl mezi nářečím maloruským a velkoruským jest mnohem menší, nežli rozdíl nářečí hornoněmeckého a dolnoněmeckého. Mohutnou jednotu a podobnost ruského lidu, jevíci se v řeči, náboženství i ve mravu, podporuje i neobyčejná jednotvárnost země, širá to a nepřehledná plocha bezměrná, od níž není lze oddělití kteréši části, kdež vše stejně se odívá, člověk i bylina, zvíře i půda, vítr i bouře.“

Dělíme tudíž veškerý národ ruský ve tři veliká odvětví: v Bělorusy na západě, v Malorusy v jihu a v jihozápadě a ve Velkorusy v ostatních krajích Rusi evropské. V popředí jsou Velkorusové, s nimiž také počnemež další ličbu svou. Ruský „mužik“ jest obvykle přívětivý i důvěrný tvor, prost vši vzdělanosti z kněh čerpané, pověřivý i ponížený. Náboženství otců jeho bylo hlavní oporou za cizích vpádův i také útočištěm v dobách psotných, proto jeví mužik vděčnost a lásku k víře své, které snad neshledáme u žádného národa. Naproti tomu patrný jsou posavade stopy pohanstva, které před tisíci roky ještě po veškeré nynější říši panovalo; účinky jeho mocně vniknuvše v křesťanství mnohdy místnímu náboženství takého dodaly rázu, že nesnadno jest naléztí rozhraní mezi moderním křesťanstvem a starobylým pohanstvem. Rovněž jeví se býti nesnadným činiti rozdíl mezi dobrými a zlými vlastnostmi mužikovými, určití, kde přestává trpělivá vytrvalost a hloupá svévole atd. Po celý život podržuje mužik jakýsi dětský ráz, těše se i bavě se každou maličností, oddává se zřídka kdy vážnějšímu přemýšlování a zvolna se chýlí k hrobu, nebyv snad nikdy podnícen vyššími snahami, nikdy se nestarav o osobní důstojnost svou nebo svobodu. Má-li šťasten býti, nutno vésti jej přívětivě, avšak i pevně; zřídka kdy cítí on blahobyť, nečije-li spolu i účinku



Selka Jihoruská.

uzdy své. Tot jsou vynikající vlastnosti mužíkovy v městě i na venkově; pouze v městě jeví se u něho znemravňující působení městského života. Jsa oddán pití a nečině si svědomí velikého v otázkách majitelských podléhá vlastnostem těmto mnohem větší měrou v městech než na venkově. Avšak v neřesti a v zločiny zřídka kdy zapadá do té míry, jakž se obyčejně děje v západní Evropě; schází mu aspoň veškera prohnanost. Otto Wahl,*) jímž i my se řídíme, praví o vzdělaném Rusovi, že jest velice inteligentní a že jeví snadnou chápavost, avšak vždy prý jest samolibý za prospěchem svým, povolný v snažení svém i náchylný k rozmařilosti. Okamžiku obětuje prý vše a požitek nějaký nebo rozčilení nejsou mu nikdy dosti draze zaplacený. Jsa střídavě shovívav i domýšliv, horliv, nerozhoden i kolísav, avšak i energický a zatvrzelý, jeví ve své povaze směs hojných protiv. Má sice schopnost neobyčejnou, že snadno učí se jazykům cizím, avšak schází mu poznání opravdivého nejen v nich, nýbrž i v materštině, čehož nenahradí ani podivuhodná chápavost, ani hladká obratnost jeho. Zdá se však, že poměry změnéné po zrušení poddanstva vyruší znenáhla i vyšší stavy z apathie jejich a přivedou je z roznětливosti znenáhla k činům mužným, od čehož prý závisí veškera budoucnost Ruska.

O Bělorusích činí Wahl obraz ještě smutnější, při čemž podotknouti musíme, že jest to úsudek západního Evropana, který soudí pouze po jednotlivých zjevech, nikoli však ze žití lidového. Jsouť prý velice chudí, po nepatrnou míru obdařeni požehnáním civilisace západní, neobyčejně dobrosrdeční a bezstarostní. Nemají ni ztepilého vzrůstu Velkorusů, ni četných rodin a starobylých zvyklostí jejich. Není také u nich pozorovati působení polského, ač po mnohá století úpěli pod vládou polskolitevskou. Polanům podobnější jsou Malorusi, kteří též byli někdy Polanům poddáni, i jsou nejnadanějšími a nejprívětivějšími z obyvatelstva ruského. Jsouť jemněji organisováni než Velkorusi, milují zpěv, hudbu i květiny, jsou zaníceni krásami přírodními a opatřují život ruský romantičným živlem, jehož bychom marně na severu hledali, ježto za působením tuhé zimy arktické smyslu pro krásno s těží jest se vyvinouti. Nemůžet vyvinovati se obrazivost v mysli člověka, bojujícího stále s ničivými silami přírodními.

Z jiných slovanských národů žijí v Rusku ještě Polané, Srbové, Bulhaři i přistěhovalí Čechové. Polané jsou po Rusích

*) The land of the Czar. V Londýně 1875, 8°.

nejznamenitější národ v říši a čítají celkem 4,790.000 hlav, z nichž žije 3,906.000 v 10 guberniích někdejšího kongressového království Polského; činí tudíž 6·76 % veškerá obyvatelstva Rusi evropské a od dávna slynou již osobním udatenstvím svým. Příčinlivých, inteligentních a též velice udatných Srbů jest sotva 8000 i žijí v jižních okresech pomezních. Naproti tomu žijí Bulharové, jichž čítá se téměř 100.000, ve velikých osadách v Bessarabii, v Taurii a v gubernii Chersonské. Lid velmi zajímavý obývá v krajinách baltských, kdež stýkají se Litvané a Lotyšši s živlem finským čili čudským.

Litvané a Lotyšši jsou jižními sousedy jádra národů čudských, které nám níže bude seznati, i činí nyní jádro obyvatelstva livonského mimo část osídlenou čudskými Estonci, obývají také v zemi Kuronské, v gubernii Kovenské, v severozápadní části gubernie Vileňské a v severní části gubernie Augustovské až na jih po Grodno. Litvané po výtce přiznávají se k učení římskokatolickému; jejich předním zaměstnáním jest orba, vedle níž i chovu dobytka vykázáno jest místo velmi podřízené. Počet Litvanů pravých čítá 811.051 hlav, Litvanů žmuďských (Žmuď, něm. Samogitien) jest 623.700 duší. Lotyšši jsou lid statný, v duševním však ohledě poněkud zakrsalý, ač nepostrádají nijak schopností k nabytí vyššího vzdělání. S výjimkou asi 50.000 duší, které přestoupily k církvi pravoslavné, jsou Lotyšši vyznání luterskému oddáni, v četných pak školách svých osvojují si vzdělání značné, tak že každý umí čísti, největší část i psát. Přes to bují mezi nimi přehojné pověry. Celkem čítá se na Rusi 1,047.929 Lotyšů.

Litvané a Lotyšši jsou Slovanům blízkce spříznění, což seznati lze z příbuznosti povahy i mravů. Mnozí badatelé tvrdí dokonce, že prý se Litvané v dobách minulých ničím od Slovan nelišili, nýbrž že různění bylo způsobeno pomíšením se s Gothy a s Čudy. S těmito úsudky shodují se i výsledkové bádání linguistických. Blízkou příbuznost litevštiny a jazyků slovanských seznali již Rask a Vilém Humboldt, ač vzájemného poměru příbuzenského nedostihli nejsouce dosti znalí jazyka slovanského; nad ně vynikli mnohem P. J. Šafařík a Schleicher. Od té doby počítá se litevština mezi jazyky slovanské. Také Max Müller ve svém genealogickém přehledu arejské skupiny jazykové řadí litevštinu mezi jazyky slovanské*), Fridrich Müller

*) Max Müller: Lectures on the science of language. V Londýně 1864 8°, I. díl, str. 411.

nazývá pak jazyk lotyšský mluvou slovanských obyvatel Livonska a Kuronska. *) Jazykové litevský i lotyšský náležejí k téže skupině jazykových; lotyšský jazyk jest pouze modernější litevštiny. Před 30 roky napsal Schleicher, že se má jazyk lotyšský k litevštině, jako vlastina k latině. **) L. Geitler seznal ještě bližší příbuznost obou jazyků. Grewingk nazývá jazyk lotyšský bratrem litevštiny, novožitnější zvukoslovím i tvaroslovím. ***) Slovanský ráz obou jazyků jest nyní dokonale poznán, i praví o něm Schleicher: „Lotyšská skupina zahrnuje mluvu, nejen nejstarší ze skupiny té z příčiny starožitné i dobře zachované skladby její, nýbrž vůbec nejstarší a pro jazykozpytce nejdůležitější ze všech nyní žijících jazykův arejských, totiž pravou litevštinu čili litevštinu pruskou.“

Jest potřeba vyvrátiti i domysl nepravý o tak řečených „německých krajinách baltských“ (deutsche Ostseeprovinzen). Tu a tam ovšem vyskytují se německé ostrovy uprostřed sídel lotyšských, zvláště kolem Rigy, Vindavy, Libavy a Dünaburka; ba až do čudských zemí zasáhá živel německý, vyskytuje se v Dorpatě, v Revale a na malé části pobřeží estonského. Avšak počet Němců v Kuronsku, Estonsku a Livonsku nečiní ani 200.000 duší, naproti tomu čítá se obyvatelstva německého 1,600.000 hlay. Nečiní tudíž Němci více než 12% obyvatelstva těchto krajin. Německy mluví šlechta a měšťanstvo, rolník mluví lotyšsky nebo estonsky. Po sedmistyletém nepopíraném panství Němců, hmotném i duševním, nepřiblížili se domorodí národové baltští Němcům pranic, jako Hindové Angličanům v Indii. Národnost lotyšská jeví se tím méně porušenou, čím více k východu sídla lotyšská se šíří. Největšího vzdělání i blahobytu dosáhli Lotyši v Kuronsku. Blahobyť a vzdělanost Lotyšů livonských různí se po jednotlivých částech země. Čím blíže k pomezí estonskému, tím patrněji jeví se těžší osud lotyšského rolníka, jehož účinky jeví se i ve vnější stránce. Všudež liší se již krojem svým od Estonce. Domácnost lotyšská jest všude důkazem pokročilé vzdělanosti a dosti přísného patriarchálního rozčlenění rodiny. Vůbec jest nitro sedlského domu lotyšského pohodlnější, čistší i spořádanější, než u rolníků v Prusích východních i západních, kteří jsou zněmčenými příbuznými Lotyšů, nebo u rolníků meklenburských. Přísně zachovává se sedlská aristokracie; pouze u žen neděje se

*) Fridrich Müller: *Novarareise. Ethnographie.* Str. 203—204.

**) Schleicher: *Die Sprachen Europas.* V Bonně, 1850, 8°, str. 192.

***) C. Grewingk: *Über heidnische Gräber Russisch-Lithauens.* V Dorpatě 1870, 8° str. 53.

rozdíl tak patrný. Mezi Lotyši a Estonci není žádné náklonnosti; Estonec jest veškeru uslechtnění téměř nepřístupen, Lotyš drží se sice houževnaté starobyklých zvyklostí svých, avšak rád se také vzdělává a jeví často bohaté nadání. Pouze nenávisť německého pána táž jest u obou, a ještě podnes jsou okresy Lotyšské, v nichž slovo „vahceš“ (Němec) jest přímou příhanou. Povaha lotyšská ovšem nedopouští energických projevů těchto pocitů nepřátelských, jež omlouvá minulost dosti nedávná. Tak řečení „Poloněmci“ krajin baltských nejsou však lidé zněmčení, nýbrž pouze odnárodnění, jako ku př. Maďaroni na Slovensku. *)

Vedlé baltských provincií císařstva ruského vyskytují se v Rusku ještě početné osady německé, zvláště v krajinách jižních, ba i v Krimu a v Kavkazsku, jichž obyvatelé zachovali úplna jazyk i mrav svůj, ba na mnohých místech i kroj doby, za kteréž bylo se přihodilo vystěhování se jejich. Sídla svá nazvali osadníci tito nejvíce po původištích svých, po Wormsu, Špýru, Landavě, Heidelberce atd., čítá se pak všech asi 800.000 hlav. Rádi obírají se náboženským sektářstvím, avšak sektářství jejich jest rázu zholá nevinného. Nejznámější jsou mírumilovná sekta novokřtěnců Menonitů, velmi hojně rozšířená mezi německými osadníky jihoruskými, a bratrská osada Sarepta na Volze v gubernii Saratovské.

Poměry Němců ruských dosud nejsou nebezpečny slovanskému rázu Ruska a světodějnému povolání jeho; činí němečtí obyvatelé všeho obyvatelstva úlomek nepatrný, který není s to, aby setřel odvěký ráz slovanské veleříše. Tím však nebezpečnější jsou snahy německých osadníků na Rusi a z vývodů níže uvedených seznáme, že není neoprávněno podezření vynikajících kruhů ruských, které spatřují původ neblahého nihilismu mezi německými členy říše. Systematicky a za určitým plánem postupuje výbojně Německo od břehů baltských a z různých ostrovů národopisných, které činí již nyní bolavé rány v těle slovanském. Jazyk německý „pronikl i do království Polského, do Litvy, hledě všude dostati do svých rukou pozemky a tím i mírnou marku pro další úspěchy mezi polským a maloruským obyvatelstvem. Množství statků na Žmudi skoupili němečtí spekulanté, zakládajíce všude německé kolonie a berouce ve své ruce průmysl; Polákům zapověděno kupovati polské konfiskované statky, které přecházely do rukou německých protestantů,

*) Aurelio Buddeus: Die baltischen Urvölker im Verhältnis zu den Deutschen und Russen, ve sborníku „Internationale Revue“ I. díl, str. 46—56, 232—242.

nebo v Německu utvořily se celé společnosti na zakupování statků v pohraničných provinciích ruských, tak zvaných okrajínách. Po Visle, Němenu, Dněstru a Bugu, po obou březích, po severozápadním a jihovýchodním Rusku v tichosti ale systematicky pokračuje germanisace v naší době více než kdy jindy; za Vislou, v západní části království Polského, je více než 400.000 Němců a celá města s hovorem německým — baltští Němci též spěchají s poněmčením Estonců a Lotyšů. V Polsce a na Malorusi mají němečtí pionéři vděčnou půdu, nebo zde našli výborné spojence v Židech. Židé jsou na jihu a na jihozápadu Ruska vládnoucí třídou. Banky, obchod, železné dráhy a akcionářské společnosti jsou v jejich rukou. Oděsa jest židovské město, v němž vládne židovský triumvirát, působící i v kruhy místní; ve Volyňské gubernii je ruských kupců jen šest, ostatní (okolo 2000) jsou všickni Židé. Důstojníci ruského vojska jsou větším dílem Němci. Němci vysílají kolonie své na Kavkaz, kdež zaujímají nejlepší a nejúrodnější půdu se zdravým nezimničním podnebím, přenechávající kamenitou a zimničnou půdu — Čechům.“*)

Z obyvatel říše Ruské náleží ještě ku kmeni germánskému Švédové, kteří obývají souvislá sídla na jižním pomorí Čuchonském. Všech Švédů jest 264.000 hlav i živí se nejvíce orbou a mořeplavbou, mimo úředníky, učence atd., jimiž Čuchonsko opatřují. Švédové přiznávají se vesměs k protestantismu i činí privilegovanou část obyvatelstva velkoknížectví Čuchonského; Čuchonsko mohli bychom nazývat „švédským“, jako se nazývají krajiny baltské „německými“.

Čuchonsko bylo za švédského krále Jana III. (1568—1592) za velkovévodství povýšeno a roku 1809 Rusku postoupeno. Domorodí Čuchonci nazývají zemi svou *Suomi* nebo *Suomenmaa*, t. j. zemi bahnitou, ježto nescíslná jezera ji po všech směrech prostupují. Země činí úzký i dlouhý pruh, který počíná ostrohem Hangojským v zálivu čuchonském a sahá na severu až po Tanaelf na rozhraní norském. Nynější velkoknížectví skládá se z více historických částí, které mívaly za švédských dob jakési společné zřízení federativné a sice z pravého Čuchonska v jihozápadní části, které s územím Satakundou má hodnost vévodskou, z vévodství Karelského, z hrabství Nylandského, Tavastlandského, Savolaxského, Východobotenského a Alandského (č. ó-), pak z území kemijských a tornejských Laponců. Obyvatelstva čítá se 2,043.253, z nichž jest mimo počet

*) A. F. Balan: Německý pud na východ a Rusko. V „Osvětě“ 1873, str. 401.

Švédů výše uvedený 1,550.000 Čuchonců, 6000—8000 Rusů, zvláště v krajích východních, 1200 Němců, 1000 Cikánů a asi 600 Laponců na nejzazším severu. Dle náboženství jest 41.947 pravoslavných, 1,821.468 protestantů, 830 katolíkův a 1000 Židů. Udání tato vzata jsou z genealogického sborníku gothského, dle něhož obyvatelstva čuchonského prý se čítá pouze 1,857.035 hlav. *)

Není pochybnosti, že čudští národové za starých dob mnohem jižněji svá sídla měli než nyní. Ze střední i východní Evropy, z krajín hercynských i sudetských, vytlačeni byli Čudové návalem národů germánských a slovanských, až nabyli útočiště v nehostinných i drsných vlastech svých pobaltských. O původních sídlech svých, která sahala nepochybně i do jižního Povolží, nezachovali ani v zkazkách svých vědomí nějakého. **) Nejúsilněji doléhali na Čudy Lotyšů, doléhání jejich dalo se však znenáhla i zvolna. Ještě za dob, když první Němci vstoupili na východní pomorí baltské, tudíž v časech nám dosti blízkých, byli obyvatelé livonští velkým bojovným národem, o Lotyších pak nebylo ani slechu, ač oni nyní sedí v největší části země. Livonská řeč vymřela od té doby v Livonech téměř zcela, pouze v Kuronsku zachovala se na úzkém pomorí, lesy chráněném, pomísila se však značně s mluvou lotyšskou. Livonci obývali v severních okresích kuronských od ústí řeky Vindavské až po jezero Angernské, na levém pak břehu Dvinském od nynějšího města Friedrichstadta až po řeku Aa. Z této krajiny byli vytlačeni kmeny litevskolotyšskými.

Čudové, kteří různými letorostmi svými rozptýleni jsou po veškerém severu Ruské říše, od moře Baltského až po Urál, jsou lidé plemene mongolského a Max Müller řadí je do čeledi urálsko-altajské. Kmen čudský dělíme ve čtyři letorosti, kteréž jsou: 1. Ugorská, kterou zahrnují se ugorští Ostjáci, Vogulové a Maďaři. 2. Bulharská, k níž počítáme Mordviny a Čeremisy. Též Čuvaše po jejich původu jest počítati k této větvi, ač mluví tatarsky a osvojili si způsoby tatarské. 3. Permská s Permiany, Syrjany a Votjáky. 4. Čuchonská. K této počítáme evropské Čuchonce, kteří se nazývají Suomi, Suomalaj, v čísle množném Suomalajset, pak Estonce, Livonce a Laponce. K této letorosti náleželi také asi Baškírové, Meščerjáci a Teptjáci, kteří prodlením dob se úplně potatařili.

*) Dr. Hermann Zschokke: Reisebilder aus Finnland und Russland. Ve Vídni 1878, 8°, str. 3 a sl.

**) A. F. Pott: Die Ungleichheit menschlicher Racen. V Lemgu a v Detmoldě 1856, 8°, str. XXX.

Kmenové tito v dobách dávných živili se kočovnický, honbou a rybolovem, a vyšinuli se již v šedém dávnověku působením vzdělaných národů nad přirozený stav, přivyknuvše si jakožto pěstitelé dobytka a rolníci stálým sídlům. Jenom Ostjáci a Laponci jsou povahou země své nuceni kočovati se stády sobími a živiti se vedlé toho rybolovem. Přijetí křesťanství jednotlivými národy a tudíž i západní vzdělanosti jest předností kmene tohoto před jeho pokrevenci. Žiliť pak Čuchonci velmi dlouho ve styku s národy jinojmennými, tak že ani oni prosti nejsou cizokrevných příměsků. Za velikého stěhování národů pomísili se s nimi i na západních i na východních svazích urálských národové turečtí. Jiní Čudové, kteří již od dáвна v Evropě bydlili, pomísili se s Germány a Slovy, posléze i s kmeny severosibiřskými. Čudové jsou těla po výtce silného, postavy však malé, hlava jejich jest téměř okrouhla, čelo jest málo vyvinuto, nízko i vyklenuto, obličej plošný, lícní kosti vysedly jako u všech Mongolů, oči po výtce šedý i šikmo položeny, nos krátký i plošný, ústa veliká, rty tlusté, šíje velmi silná, tak že se zdá býti týl plošným a činí téměř přímku s vazem. Vous řídky i roztrousen, vlas nejen černý, i hnědý, rudý, plavý, pleť nahnědlá. Jsou počestní i hostinní, věrní i vytrvali, vnímaví, milují osobní svobodu a nezávislost, avšak také jsou tvrdošíjní, mstivi a ukrutní; při tom jsou líní, neochotní a nečistí.*)

K národům čudským, na Rusi osedlým, počítají se i Kalmykové, jichž žije asi 100.000 v guberniích Astrachaňské, Stavropolské a v stepích donských Kozáků. Jiný kmen Kalmykův obývá v Sibíři v guberniích Tomské a Jenisejské. Kalmykové kočují a přiznávají se k lamaismu; zřídka dá se Kalmyk pokřtiti. Ruská vláda s moudrou tolerancí zůstává při víře zděděné Kalmyky, kteří jsou tichými i věrnými poddanými. Duchovní jejich vesměs jsou mniši, mají jakési vzdělání vědecké i umělecké a znají se i v lékařství. Kalmyci jsou celkem lid intelligentní i učenlivý.

Na Volze v okolí Kazaňském obývají Tataři, lid to mírný, počestný, po vzdělání prahnoucí, který se přidržuje islámu; Tataři z větší části umějí čísti, psát i počítati, pacholata jejich hledána jsou všemi kupci i obchodníky. I na Krimu obývají Tataři, čínice tam jádro obyvatelstva, které dodává zemi zvláštního orientálského

*) O. Hjelt: Über die Finnen und ihren Charakter ve „Verhandlungen der Berl. Gesellschaft für Anthropol.“ 1872, str. 89. O mravích a zvycích viz spis Mehwaldův: Zur Kennzeichnung der Finnen im hohen Norden. Globus, XXI. sv. str. 328.

rázu. Tataři pobřežní jsou lid krásný, ztepile urostlý, vzezření jejich jest velice intelligentní. Jejich hlavní město *Bachčisaraj* jest město ryze orientálské, obyvatelstvo pak plemenem, náboženstvím i zvyky svými tatarské.

Za to není lze uvéstí čeho příznivého o kočovných Samojedech, kteří jsouce též původu mongolského potulují se po ne-smírné tundře severní. Po výtce jsou velmi surovými barbary. Veliká část jich holduje posud hrubému pohanství, někteří dle jména přestoupili k pravoslaví. Pohanští Samojedové uctívají bohocou ře-



Kalmykové.

zané modly způsobu nejprimitivnějšího, vůbec pak jeví se u nich veliká náklonnost k fetišismu.*)

V novějších dobách počíná se také stěhování českých osadníků na Rus, jemuž neslibujeme veliké budoucnosti. Všech českých osadníků na Rusi spočetl A. V. Šembera r. 1876 8250. V království Polském jest veliká česká osada evangelická (reformovaná) v Zelově, v újezdě Lasském, v gubernii Piotrkovské. Zřízena jest r. 1862 od Čechů slezských, kteří se tam z Tábora, z Husince a z Poděbrad a z jiných míst okolních přistěhovali. Má nyní asi 2800 obyvatel

*) Edward Rae: *The Land of the North Wind; or Travels among the Laplanders and the Samoyedes*. V Londýně 1875, 8°.

a přísluší k ní asi 1200 Čechů z osad okolních, ježto slovou Zelůvek, Požděnice, Josefátov, Ignácov, Veronika, Černý Les, Bujny, Faustinov a Kučov. Mimo to nachází se blíže Varšavy v městečku Zyrardově 400 Čechů tkalcovství provozujících. Ve Volyni, v gubernii Žitoměrské v osadách Hlinském, Rovném, Újezdě Dubenském a v Mirohošti počítá se 7750 Čechův a na pomoří Černomořském v Pilenkově Vsi asi 500. *)

Z ostatního obyvatelstva ruského uvádíme ještě Řeky, Rumuny, Armény a Cikány, zvláště na Krimu, posléze Židy, hlízu to všech slovanských zemí a pravé upíry lidu, kteří vůbec ve východní Evropě čteně se vyskytují. Z nich jmenovati sluší Židy Karaimské na Krimu.

Tímto bylo nám lze v národopise východoevropském dotknouti se pouze nejdůležitějších momentů, neboť území, na němž národové výše psaní obývají, jest téměř tak veliké jako veškera ostatní Evropa. Touž měrou lze nám vytknouti ze společenských a jiných kulturních poměrů říše Ruské pouze některé úkazy vynikající.

Již charakteristický jest rozdíl, kterýž se jeví nám, jakmile překročíme západní hranici ruskou. „Na žádné hranici,“ praví F. Sarend, „nepocítil jsem tak náhle dojem, z toho vzniklý, že se nacházím na půdě jiného národa. Jinde jeví se rozdíly v řeči, v mravu a v kroji, ve způsobě stavby domů atd. Jináče jest však v Rusku. Vedlé jazyka a kroje lidí a zúplna jiných mincí upomínají nás tisícery věci jiné, že se nalézáme v cizí zemi, a upomínky ty nabývají větší živosti, čím dále do vnitř země vnikáme. Prvé činí podivný dojem v příchozího neobyčejná podoba a neobvyklé zbarvení chrámův a střech. Jakýsi cizí, ba skoro orientálský vánek nás ovívá. Oblíbený nátěr střech chrámových i také na větších budovách jest světle modrý, světle zelený nebo zlacený, někdy také modrý se stříbrnými hvězdami. Ruské chrámy poskytují však vidu malé tvrze. Jsou založeny vesměs do tvaru východního kříže — vyjímku činí pouze některé, založené Petrem Velikým po způsobě nizozemské. Domy zámožnějšího obyvatelstva po venkově jsou téměř vesměs zbudovány po způsobě švýcarské a také jsou pokryty jako chrámy zelenými nebo modrými střechami; také však vyskytuje se kryt červený, ne však cihlový, nýbrž zinkový a červeně natřený. Takové budovy slují „dášami“. Mužik a nádenník obývají v malých chýších, slamou pokrytých, při čemž neujde pečlivého pozorovatele, že chýše

*) Č. Č. M. 1876, str. 401.

tyto nemají komínů. V Německu a v jiných zemích zbavujeme se dýmu z kamen a krbů komíny, čehož však ruský sedlák nezná; i za nejtěžší zimy odchází širo otevřenými dveřmi hustý dým z krbu jeho. Mezitím posadí žena nahé dítky na zem, aby se neudusily. Když kouř z polovice vyšel, opět se dvěře uzavrou. Zbývá ovšem dosti ještě dýmu, který nemile v oko působí, pročez také oslepnutí



Selský dům ruský.

zhusta se přihazují. Lidem však vede se při tom dobře; vždyť otcové jejich nežili jinaké. Netřeba dokládati, že takové topení jest velmi nebezpečno; proto úřady a společnosti pojišťující snaží se zavést jakousi opravu, totiž zavedením komínů. Proti tomu však panuje odpor veliký, neboť mužik si myslí, když prý tak dlouho dobře bylo, bude i nadále, a naši otcové při zařízení tomto zajisté dobře se měli.“*)

*) Frankfurter Zeitung ze dne 6. září 1871.

Zabývající se právě venkovským obyvatelstvem nemůžeme nedotknouti se ruských řádův obecních, které upomínají vším, ovšem měrou mnohem větší, na jihoslovanskou zádrugu. Známtě výrok hraběte Cavoura, „že veská obec ruská, mírem nazvaná, tak jest příhodna, že učiní pouť po všem světě“. Pěstitelé národního hospodářství zavrhnou však mír tvrdíce, že škodí i vývoji hospodářskému i volnému pohybu jednotlivcovu.

Ruské slovo mír značí svět, vskutku pak jest veská obec světem sama sebou. Míry jsou původu ryze slovanského, ač jsou mnozí, kteří v západní Evropě toto upíratí chtějí, i jest to dědictví, jehož sobě přinesli Slované z pravlasti svých na nížinách Prypetských a jehož si také dovedli na mnoze uchovati. Mír objevuje se mimo Rus i na Rusi uherské a na uherském Slovensku jakožto byt rodový, objevuje se i u Jihoslovan jakožto zádruga, a mimo vlasti slovanské vyskytuje se s částí i u Árijů hindustanských. Mír sluší se posuzovati po stránce administrativní a po stránce oekonomické. Místní správa jest velmi prostá. Obyčejně má každá obec jediného úředníka, který sluje starosta, bývá obcí veškerou volen a s pomocí obecných hromad věci obecní spravuje. Do té míry jest obec, jako v Evropě západní, orgánem místní samosprávy; avšak po stránce oekonomické liší se zhola od obcí západoevropských. Po zákonu i po skutečnosti jest obec majitelkou všeho území svého a rozdělení tohoto území náleží jí po právu i po starobylém zvyku, při čemž vyloučen jest vešker dozor vyšších úřadů. Zato jsou veškerí členové obce společně zavázáni za náležité odvádění daně obecné i osobné. Půda obecní skládá se: 1. z půdy, na níž ves se prostírá, a z nejbližšího okolí veského; 2. z půdy plodné a 3. z pastvin. Ve vsi obdrží každá rodina svůj dřevěný dům s dvorem a zahradou na zeleninu, často i s menším konopištěm. Dům i zahrada jsou majetkem dědičným pouze s výhradou, že nesmí zděděny býti členem obce jiné. Z půdy plodné a z pastvin užívá obyvatelstvo jenom části výtěžku a sice v tom poměru, kolik jest mužských členů rodiny. Jakmile některý člen obce platí daň z hlavy i jiné dávky některé, dostane se mu části obecného polstva, čímž vlastně z dávek stávají se dávky z půdy a dávky s vykázanou půdou jsou uvedeny v rovnováhu, z kteréž příčiny nutno jest častější dělení půdy.*) Avšak tyto míry nepokládají se za nějakou výhodu, ač v Evropě západní v nich vidí nejdokonalejší rozluštění otázky sociální. Nehleďmež ani k tomu,

*) D. Mackenzie Wallace: *Russia*. V Londýně 1877, 8°. I. díl, str. 178—209.

že společným držením zničena jest individuálnost a snaživá podnikavost naprosto, že každý člen obce nevyšine se nad obyčejnou míru práce a přičinění, nýbrž posuzujeme prospěšnost zřízení mírového po následcích jeho i v poměry jednotlivého rolníka i v poměry státní. Stav rolnictva na Rusi jest celkem neutěšený. Rusko jest především říší zemědělskou; i zemědělství musí býti stíženo daní, ale jakmile daň není přiměřena velikosti zemědělských důchodů čili jinými slovy, jakmile vypočítána jest na mozoly rolnictva, stává se příčinou úpadku zemědělského a působí v rolníkovi náklonnost k jiným druhům práce. Rolnické obyvatelstvo v Rusku jest přetíženo daněmi; chov dobytka klesá, jak obecně se dotvrzuje, nedostatkem hnoje klesá i úroda a slábne půda. Zjev tento má příčinu svou také sice v neblahých poměrech zahraničního trhu, avšak také přičítá se na vrub domácího zřízení, které ubíjí individuální snaživost. Vláda ruská nemohla nepozorovati úpadku, všestranně se jevícího, i zřídila kommissi k prozkoumání příčin neblahých poměrů těch. Kommissi žádala gubernských zpráv, ať vyšetřují zlo přímo u kořene, u velikých i malých statkářů. A kommissi tato obdržela mnoho zpráv toho rozumu, že prý kořen toho zla jest obecní zřízení, rozdělování pozemků mezi členy obce a opětne dělení pozemků mezi členy rodiny. I do obecného rukojemství obce dějí se stesky nemalé. Avšak největší škoda z něho pokládá se v neobyčejné velikosti daní, při níž zámožnějšímu skutečně platiti jest za chudého, až také sám zchudne. Kdyby daně byly mírnější, mohl by jich každý sám zaplatiti a rukojemství nemělo by zlých účinků. *) Konečně jsou vady téhož zřízení i jinak patrný. „V každé obci jsou lenivci, pijáci, ničemové. Pšenice na poli hnije a obrůstá, a sedlák opíjí se v kořalně místo aby na svém poli pracoval: daně doplacují za něj ti, kteří mohou zaplatiti, totiž zámožnější, pracovitější sedláci v obci. Tito nechtějí držeti krav a koní, leč tolik, kolik nevyhnutelně třeba do hospodářství, neboť přebytek prodá jim policejní úředník, aby daně, jež obec platí, byly zapraveny. Když někteří sedláci pracně pohnou svou zem, v obecní schůzi, kde má každý hlas, nespokojenci provedou nové rozdělení pozemků a ohnojená zem dostává se do cizích rukou. Sedlákovi nenáleží půda, proto nestará se o její zvelebení, nemyslí na budoucnost, anať nezávisí na něm, a tak obecnost pozemkův udržuje v lidu bezstarostnost a nechuf k práci; z mnohých stran slyšíme, že není na Rusi proletářů, avšak srovnáme-li stav rolníka

*) A. F. Balan: Státní rozpočet a berničné zřízení v Rusku. Osvěta 1873, str. 888.

s tím, kolik vydělá a kolik daní platí, shledáme, že stav jeho není o nic lepší než stav proletariátu na západě.“*)

Dle Hepwortha Dixona jsou samosprávné míry zařízením porobujícím. Sedlák, chce-li žítí v zemi ruské, musí býti členem nějaké obce. Jsa z ní vypuzen podobá se opuštěnému pariovi bez domova. Obec sama vykonává strašně přísný dozor nad jednotlivci, uprostřed pak obce jsou malými tyrany starosta a pop. Knuty po zákoně odstraněné užívá se po zvyku patriarchálním obecně a mužík podrobuje se jí se vši pokorou i podajností. Poroba tato vniká až i do svazků, které u všech národův, i u těch nejsurovějších, zůstaveny bývají shodě osobní. Starosta s dohazovačkou nebo pop s dohazovačkou umlouvají sňatek dvou lidí, kteří se ani neznají. Děvče povolá se příštího dne do cerkve, kamž se mu jest o čtvrté hodině dostaviti, pročež vypovídá dosavadní službu svoji. Tázáno-li, proč tak činí, udá příčinou sňatek nastávající. A tázáno-li opět, zdaž těší se ženichem svým, odpoví, že nezná jeho, že činí pouze po vyzvání popově, jehož neposlechnouti nemůže. Ženicha sezná prý v hodinu sňatku.

Do slovanského původu mírů činí se mnohé pochybnosti, po výtce bezdůvodné. Dokázáno důkazy nezvratnými, že zřízení mírové jest dědictvím, přineseným z prasídel slovanských, jakož se také stopy řádů podobných vyskytují pouze u Slovanů jinokrajných, nikoliv u národů jiných. Společenské zřízení míru vyskytuje se na Rusi od prvých zábřesků historických. I v městech jsou „artele“ čili společenstva, jichž členové slují artelščíky, t. spolky k společnému provozování obchodu nebo živnosti. Výtěžek dělí týmž poměrem mezi účastníky, kteří také společně zavazují se za povinnosti jednotlivce proti jiným.**)

Až do roku 1861 úpěl rolník ruský v poddanství šlechtických velkostatkářů, kteří bohactví své po tisíci a tisíci duší odhadovali. Poddanství nebylo lze rolníku se zbýti ani tehdy, dosáhl-li veřejného postavení, když pán nedopustil, aby se z něho vykoupil, anebo když mu sám svobody nedaroval. Milionáři, kupci, umělci a spisovatelé byli poddáni pánům a bylo jim snášeti i oslovení „ty“ se strany vrchností. Poměry tyto, jichž obyčejně dotýkáme se Ruska vzpomínajíce, změnily se zcela, ač ne bez temných odstínů.

*) Týž: Německý pud na východ a Rusko. Osvěta, 1873, str. 413.

**) Viz C. Grünwaldt: Das Artelwesen in Russland, v „Russische Revue“ 1874, str. 340—361.

Státní církví v Rusku jest církev pravoslavná, jejíž hlavou jest císař se svatým synodem. Kněžstvo dělí se v „bílé“ kněží čili v ženaté duchovenstvo světské a v „černé“ kněží čili duchovní řídící se sliby řeholními. Bílí duchovní splývají úzce s žitím národním, černí duchovní mají však vrchní správu církevní; nyní čítají se čtyři lávry (veliké kláštery), 8 klášterů mužských a 1 jeptišský, které jsou přímo podřízeny sv. synodu a 430 mužských a 150 jeptišských klášterů v eparchiích (= dioecése), celkem tudíž i s 8 kláštery samostatnými 600 klášterů ruské církve. Lid ruský naplněn jest náboženskou nelíčenou vroucností, avšak dělí se v nescíslné sekty, které mnohdy bývají rázu nepodivnějšího. Vešker jižní lem říše obýván jest obyvatelstvem rozkolnickým.

Všichni schismaticové čili rozkolníci dělí se v starověrce, kteří činí jakýsi druh národní církve a nejvíce jsou rozšířeni mezi severními sedláky a donskými kozáky, a v pravé rozkolníky, mezi nimiž vyskytují se sta různých sekt, jako mezi protestanty anglickými a severoamerickými. Tím vyvrací se i náhled v Evropě běžný, že prý sektářství ruské má původ svůj v poměrech státních, což jen tím vysvětliti lze, že se k rozkolníkům uchylují i političtí nespokojenci. Nesmíme však připočítati k sektám náboženským

nihilism, zvláště mezi ruskými dámami bující, neboť nihilism jest rázu úplna atheistického a nihilistů snahou jest zříditi společenstvo sociálně-demokratické a zničiti pomocí jeho vešker mravní, politický i kulturní pořádek, obvyklý u národův evropských, se všemi jeho nepopíratelnými přednostmi i s těžkými jeho vadami. Přední různění se rozkolníků v popovštínu (těch, kteří přidržují se ssazených kněží čili popů) a v bezpopovštínu (čili sektu kněží nemající) datuje se již z dob prvých počátků rozkolu. V bezpopovštině za krátko vznikly sekty nové, zejména Pomorci, Theodosiané, Štěpánovci a Christovština. Příbuzní Quakrům jsou Skopci,



Ruský pop.

? nemysl

svým samohubením pověstní, a Duchoborci. Protivníky jejich jsou pokojní Molokané, kteří pěst zavrhuji. *)

Školství obecné jest v šíři říši ruské ještě na stupni velmi nízkém. V Rusku jest nyní asi 22.000 škol obecných, které však nemají ani dostatečných sil učitelských, ani příhodných místností. Jest tudíž v Rusku jako ve Spojených státech amerických veliký počet těch, kteří nepožívali vůbec vyučování školského. Ve všech úředních zprávách uznávají se i doličují těžké nedostatky obecného vzdělání a právě tato upřímnost prostá jest zárukou lepšího rozvoje v budoucnosti. Rusko posud bojuje s obtížemi počátečnými, které



Akademie Petrohradská.

zveličují se širo rozvětveným pijáctvem jako v Severní Americe. Pouze baltská území činí výjimku, lutherské obyvatelstvo tamní má od 25. dubna 1875 povinnou návštěvu školy.

Jiná shoda s americkými poměry jeví se v poměrech ruské dámy. Hlavní snahou ruské dámy jest zábava a péče o tělo. Jedna dáma Moskevská, jinak velmi příjemných způsobů, pronesla o západoevropských mužích tento velmi přísný výrok: „Německému manželu není paní chotí, nýbrž služkou.“ I v baltských krajinách slyšíme výroky podobné. Po dnešní den jest Rusko eldoradem tužeb

*) Podrobné zprávy o ruských sektách viz ve Filaretových Dějinách ruské církve a ve spise Hepwortha Dixona *Free Russia*. V Londýně 1876, 8°.

dámských. I chudší Rus pečuje o choť svou způsobem velmi něžným, nosí vodu i dříví a koná značný počet výkonů, které náš zvyk pokládá za právo nebo za povinnost ženinu. Čím výše žena jest ve společnosti postavena, tím jest nečinnější. Již paní, náležející zámožné střední třídě společenské, nemá ponětí o starostech hospodářských a důsledně se jich vzdaluje. Pokud možno a pokud jest naděje na účinek příznivý, pohybuje se život ruské dámy mezi výstrojem a společností. Ve výběru výstroje vyrovnají se ruské dámy úplně francouzským, které šetří pouze příhodnějšího vkusu barev.

Třeba nyní, abychom laskavého čtenáře seznámili s životem ruských měst, zvláště obou měst hlavních, která jediná zasluhují širší líčby. Města ostatní i nejlidnatější, jichž není nedostatek, nevynikají nad ráz venkovských měst. Ani bohatá a tržebná Oděsa s nádhernými budovami svými nemá rázu zvláštního. Vedle Petrohradu a Moskvy vynikají rázem svým Archangelsk, Kyjev, pak Kazaň a Astrachaň, kteráž města jeví již východní ráz asijský.

Petrohrad (Sankt Petersburg) čítá více 700.000 obyv. a jest nejnádhernějším sídelním městem evropským. Žádným městem zemědělu našeho neprotéká tok tak mohutný, jako Něva, tam 1 km. široká. Nej přednější krásou Petrohradskou jest příhodný poměr veltoku, tříd a prostranství, spojený „s velikolepým prostorem plýtváním, jímž se možným stalo, že veškery obrovské budovy tyto v plné kráse se objevují a oceněny býti mohou. K tomu pojí se z druhé strany harmonicky provedená zásada, že pouze jediný stavebný sloh převládá, aniž by bylo pozorovati při tom nějaké jednotvárnosti. Vedle chrámův a klášterů vynikají zvláště veliké sklady kupecké, které jsou z nejznamenitějších zvláštností všech ruských měst. Kupecké sklady čili gostinné dvory jsou veliké i jednopatrové budovy, zajmající vždy celý čtverhran uliční. Kolem přízemku táhne se kol a kol podloubí, určené pro kupující; z něho přichází se do skladů, které mají pouze veliké dvěře o trojích veřejích; prostřední veřejí se vchází, oběma ostatními nahrazují se okna. U velikém prostoru vnitřním jsou dlouhé budovy se skladišti, určenými k uchování různých předmětů. Veliká tržnice na Něvském prospektě má 340 skladů. Neobyčejné množství má Petrohrad budov veřejných. Stráže požárové již z daleka jest viděti po vysokých věžích jejich: Paláce ministerské, admirality a universita rozsahem svým převyšují značně veškery budovy podobné. Památka jsou i divadla, zvláště vnějškem svým, zejména Veliké divadlo, divadlo Alexandrovo a Mariino. Dojem zvláště velikolepý činí četné zámky a paláce cí-

sařské rodiny, zvláště skvostný zimní palác na březích Něvských. Přibavše ještě nemalý počet nádherných i velikolepých domů soukromých seznáme patrně, že Petrohradu příčinou množství a nádhery budov jeho přednost před mnohými hlavními městy přísluší. Avšak ještě zajímavěji jeví se život a shon ve větších ulicích.“ Maličko potrvemež na Něvském prospektě, jenž vede od admirality (na jižním břehu Něvském) jižně větší částí města. Obě strany krásné



Kostel kláštera Smolnoiského.

i široké třídy jsou lemovány nádhernými budovami, v jichž přízemích se nalézají hojné krámy a početné restaurace. Na hrázi pobřežní zříme četné vozy. Vozkové čili izvoščiki, po výtce věku pacholecům sotva odrostlí, pohánějí s neobyčejnou zručností ulicemi nejživějšími koně své, jichž hřívy a ohony vždy jak nepečlivěji jsou vycíděny. Po počtu vozu nájemných lze seznati, kterak oživeny jsou jízdne dráhy ulic Petrohradských; čítáť se zajisté vozů nájemných více 10.000. Zabočmež tudíž na péš chodník, očekávající, že

nám tudy bude pokojněji se procházeti. Avšak i zde sklamána naděje! Popošli jsme několik kroků sotva a již ohlašují nám prodavači novin na každém rohu ulice jména nejhledanějších časopisův a vyzývají hlasitě ku koupi. Než jsme prohlédli sobě zboží jeho, přiblížil se žebrák jakýsi, šňal pokorně čapku svou a na paměť odříkává jakousi smyšlenou událost. Když jsme byli žebráka několika kopejkami upokojili a prodavači novin číslo jedno „Golosa“ odebrali, pokračujeme v pouti své. V nejbližší však chvíli zastaví nás dotěrné pachole, nabízející nám sirek ku koupi; dotěrnosti jeho nezbudeme se ani častějším zvoláním „ne“. Konečně nabýváme volnějšího rozhledu, když jsme byli prošli ulicí téměř s nebezpečenstvím života. Před námi rozléhá se veliké prostranství před chrámem Kazaňským s krásnými pomníky Kutusova a Barclaye de Tolly (generálů, kteří byli se vyznamenali ve vlastenské válce r. 1812). Prostranství toto dosti je prázdné i lze nám za několik minut postáti před mohutnou budovou, která jest v hlavních částech napodobením Svato-petrského chrámu v Římě, a uchylujíc se tudíž obyčejného slohu ruského jest pouze jedinou kopulí zdobena. Avšak ani zde neodvážíme se přejíti ulici, ježto jest nám za několik minut dostihnouti gostinného dvora. Jakýž život, jakéž množství malých, avšak putavých obrazů naskytuje se zde pozorovateli, jenž se v podloubí vmísí mezi lid! Po levé straně množství ovocnářů, kteří drží s podivuhodnou trpělivostí na svém koleně desku se slívami, hruškami a malinami atd., a to mnohdy za mnohé hodiny; ovšem jsou jim náhradou veliké ceny zboží nabízeného. Zboží v různých krámkách na odiv nakupené jest velmi rozmanité. Jedinou návštěvou gostinného dvora lze téměř ukojiti veškerou potřebu své. Tam stkví se bohatý výběr uniform zlatem vyšívaných, tam vzácná sbírka vkusně premovaných zbraní. Nedaleko odtud nabízí kožešník jemné kožešiny. Hned vedle něho jest veliká vzácnost cizinci umístěna, která domácích nemnoho zajímá. Jest to nesmírný balvan sibířské tuhy, obklíčený početnými již hotovými tužkami. Pak následují některé sklady oděvné, z nichž pozývá nás mužný hlas, abychom vstoupili. Jen namáhavě zbudeme se všestranného vyzývání, načež spěcháme dále podle některých věcí nepřilíš pamětihodných. V brzce však utkví opět oko na početných nových věcech a prodlí na nich s rostoucí zálibou.

Slunce svítí krásně, pročež odhodlejš se k návštěvě ostrovů. V pravo zahnouce ocítíme se za několik minut v letní zahradě, na jejímž konci očekává malý sice, avšak rychloletý parník, který nás

v krátké době zaneše podél rozkošných břehů různých ramen Něvských ku Kamennému ostrovu. Cesta naše po obou stranách letohrádky jest poseta anebo vede velikými sady, které tu a tam pokryty jsou nejbujnějším trávnikem. I Krestovskému a Jelaghině s četnými jejich jezery věnujmež krátkou sice, avšak velmi příjemnou návštěvu, načež dostihneme pravého břehu severního ramene říčního. Tamť řadí se k sobě sta malých i velmi pěkných letohrádků. Neboť žádný obyvatel Petrohradský, dopouští-li toho poměry jen poněkud, netráví léto uvnitř města. Ráno jede do města za obchodem nebo do úřadu, večer vrací se k choti a dítkám svým. Mnozí takým způsobem činí denně cestu více mil dlouhou. Ti pak, jimž z různých příčin není lze byt zaměnití, přicházejí aspoň u večer v hojném počtu na ostrovy a zažívají v četných hostincích a zahradách tamních aspoň několik hodin denních. V létě činí se výlety také do Petrovského dvora za návštěvou tamních zámkův a velikolepých vodometů, nebo do Cárského Sela, kdež sobě nejčastěji oblibuje cár, a pak do jižně položeného Pavlovska, kdež se shromažďuje téměř každého večera společnost nejvybranější. Neobyčejně poutava jest také Něvská pouť od letní zahrady k ústí říčnímu. Po levé straně jsou mohutné budovy zimního paláce a množství nejkrásších zámků, které náležejí dílem bratřím císařským, dílem bohatým soukromníkům. Po pravé straně vidí se tvrz městská, ovšem za nynější doby vši vojenské důležitosti postrádající, v jejímž chrámě tlí těla veliké části členů rodiny císařské. Rychlé parolodi křížují ve všech směrech šírou hladinou, nesčíslnými lodmi oživenou. Zvláště poutají nás čluny dřevo přivázející, mající nepříhodný téměř čtverhanný tvar a délku často více 70 m., jichž každého léta tisíce zvláště ze sousedního Čuchonska přijíždí. Ještě však rozkošnějšího vidu poskytuje Něva za krásných dnů zimních. Nesčíslné zástupy bruslařů kolují na hladké ploše, hned sem, hned tam spěchajíce, aby se vyhnuly saním se sobím spřežením. I na březích zaznívají zvonky, na druhém pak břehu řeky, proti Velikému zámku, zřízeny jsou oblíbené ledové hory, s jichž vrcholů malé saňky střely rychleji sjíždějí. Z nejoblíbenějších zimních zábav jest jízda po zemi. Rovné, sněhem pokryté prostranství, skvělé hvězdy na tiché obloze, neobyčejně čirý vzduch, slavné ticho, přerušené pouze zvukem zvonků zavěšených na štítech koní, kteří rychle rovinou ubíhají — to vše působí kouzlem neobyčejným v každého člověka, jenž není dojmu zúplna prost.“*)

*) Post, 1867.

Za patnácte hodin unese nás rychlovlak do Moskvy, 600 km. vzdálené, která již má ráz značně východní. Dle posledního sčítání z r. 1870 má Moskva 601.969 obyvatel. Moskva jest posvátné město Rusů, Řím ruskořecké církve, město zvonův a klášterů; město bohatství, šlechty, kupcův a střed obchodu nitrozemského. Moskva jest starší hlavní město říše a před Petrem Velikým i prestol cářský i značí obrat v dějinách Napoléonova štěstí válečného. Ku Kremlu a nejbližšímu okolí jeho pojí se nejlépe veškery upomínky dějinné, kolem Kremlu ovíví vděky své přítomnost, a proto právem zaměřujeme prvé ku Kremlu kroky svými. Kreml není palácem jediným, nýbrž zahrnuje se tímto jménem prostranný pahorek, uprostřed šírého města se pnoucí a je veličensky ovládající. Kreml má sám velikost značnějšího města s velikými prostranstvími; budovy jsou vesměs věnovány účelům církevním nebo státním, jako chrámy, kláštery, paláce a budovy úřední. Kolem Kremlu prostírají se opět šírá, domy nezastavěná prostranství i zdá se, že mohutné zdi jeho, cimbuřími a věžemi zdobené, na všech stranách sobě slušné vzdálenosti vyhledávají. Těžko jest vypsati povšechný vid Moskvy, jehož nejlépe zažiti lze s vysoké věže „Velikého Ivana“ na Kremlu. Uvedeme-li na mysl sobě, že chrámy ruské nemají střídavě jedné nebo dvou věží, nýbrž že každý z nich korunován jest mohutně se pnoucí kopulí, obklíčenou čtyřmi věžkami nebo i čtyřmi velikými věžemi, které jsou vesměs kovem kryty, pozlaceny, postříbřeny, jednobarevný nebo mosaikovány, hned světle zeleny, onde modry i růžovy, při tom přimyslíme-li si na každé kopuli a na každé makovici mocný pozlacený kříž, který bývá obyčejně v Moskvě připjat k okraji střechy ještě těžkými řetězy pozlacenými i ozdobně pracovanými; tuť za jasů slunečného vznikají neobyčejný lesk a hra barev, které poskytují nezvyklému oku Evropana západního jakéhosi ponětí o vkusu východním, jímž mimo Cařihrad žádné město na severním Středomoří honositi se nemůže. Ulice Moskevské jsou vesměs velmi široky s domy poměrem úzkými, ale prostrannými, mezi nimiž viděti lze početné budovy nádherné. Jediné zanedbávání všeliké čistotnosti, na jih upomínající, stírá poněkud velmi příznivý dojem, jímž Moskva v každého působí. V Moskvě brodí se chodec za sucha po kotníky prachem a všemi možnými přísadami i zdvihá za sebou husté kotouče prachové, z nichž vznikají za prudkého lijavce v ulicích poněkud se sklánějících potoky černé rmutné vody, kdežto v Petrohradě již před východem slunce jest celé město jak nejčistěji vymeteno a prachu i všech odpadků prasto. Ač jest staroslavné hlavní

město Moskevského císařstva mnohým ohledem poutavější nového města sídelního a až i solidním bohatstvím městu na Něvě mnohem předčí, přece krásou a elegancí svou nikdy nedostihne „v pravdě císařského“ Petrohradu.“*)

Toť jsou hlavní města Ruské říše, kterou ne za zemi, nýbrž za zvláštní zemědělský pokladatelský slouží. Nesmírné vnitřní prostředky činí, že obr ruský nezávislý jest na veškerém světě. Tak jest ku př. na severu krajina velikostí svou Španělsku se rovnající jediným hvozdem pokryta; pak přijde jiný, též tak veliký okres, jehož obyvatelstvo hledí si všech druhů výroby a příčinou paliva na okres výše uvedený odkázáno jest; po té následuje pruh země o dvojnásobné velikosti Francie, jehož vlhká černá prst od sta let nebyvši hnojena rodí největší množství pšenice. Mezi 73 milliony obyvatel Ruské říše, jichž počet do konce tohoto století 100 mill. dostoupiti může, jest, jak již výše udáno, 40 millionů soukenných Slovanů, kteří činí jádro národa mnohem značnější než kdekolivěk jinde.**)

Zemědělství Ruské v dobách novějších neobyčejně se zvelebilo. Nejdůležitější činitelé, jimiž vzbuzen hmotný pokrok, jsou: první objevení znamenitých ložisk kamenouhelných téměř po všech částech nesmírné říše, jimiž dosáhla výroba železářská velikého i trvalého rozkvětu, a druhé podivuhodně rychlé rozšíření drah železných. Potřebám spojení železničního za let poslední minulých vyhověla vláda s největší ochotou, kdekoli se byly jevily.

S počátku r. 1874 činil úhrn délky všech drah ruských, dopravě oddaných, 16.204 km., jichž výnos činil průměrem ročně 395,907.200 mark čili 24.440 mark na jeden kilometr. Trati železniční prostupují zemi směrem od severu k jihu a od východu k západu. Na severu dotýkají se na čtyřech místech (čuchonské přístavy vyjímajíc) železná dráha moře Baltského. Tolikéž drah prý dotýkají se bude moře Černého a Azovského. V době nedaleké bude spojovati Rusko s Rakouskem a Pruskem pět a snad i více drah železných a tolikéž drah v brzce dostihne i břehů Volžských. Dráhy tyto soustřeďují se v hlavních městech, z nichž paprskovitě na všechny strany vybíhají. Ježto však hlavní města po větce položena jsou na východě říšském, budou stavěny v západních částech dráhy nové, které bezprostředně spojí moře Baltské s mořem Černým. Lidnatost a zámožnost obyvatelstva jsou v Rusku mnohem menší, nežli v zemích západoevropských,

*) Leublfing n. m. j. str. 114—128.

**) H. A. Munro Butler-Johnstone. A Trip up the Volga to the fair of Nijni Novgorod. V Londýně 1875, 8°.

proto také nepatrný jest poměr cestujících a zboží dovezeného k rozsahu říšskému. Sít telegrafní, která teprve r. 1853 byla zařízena, dosáhla též neobyčejného rozšíření. Veškerý linie telegrafické, zahrnujíc v to Polsko i Čuchonsko, měly r. 1875 délku 78.073 kil. s délkou drátův o 165.444 km., což rovná se čtvernásobnému objemu zemskému (40.000 km.). Na poli průmyslu setkáváme se s čísly značnými. Bavlnictvím zabývá se 2391 továren se 175.000 dělníky, kteří ročně zhotoví zboží za 420 mill. mark. Vlna zpracuje se ve 1339 závodech 121.000 dělníky i vyrobí se zboží za 247 mill. Dávný domácí průmysl, výroba domácích plátěn ve Velikém Sele, v Kostromě, v Jaroslavi a na jiných místech, poskytuje ročně za 16 mill. mark tkanin. Celkem má Rusko 90.000 továren, v nichž zaměstnáno jest více 1 mill. dělníků; ovšem pro zdraví dělníků továrních dosud učinilo se málo, ježto z čísla výše udaného lze počítati 60 % dělníků nemocných, což zajisté jest poměr velmi strašný. Po přádelnách mají největší důležitost závody na vzdělávání kůže (2850), olejny (1903) a cukrovary, kteréž samy ročně vyrábějí zboží za 244 mill. mark. Z ostatních odvětví domácího i továrního průmyslu kvetou zvláště kožešnictví, kovolitectví, výroba dřeva, cihel a zboží ložového a hliněného.

Obrovský jest výtěžek plodin, jichž nesmírná říše poskytuje z rozsáhlých svých hvozďů, z útrob hor svých i z prsti velmi pozeňnané. Téměř 43 % veškerého povrchu evropské Rusi činí les, který posud malého výtěžku poskytuje. Pokud se týče hornictví, předpovídá Vilém z Lindheima,*) jehož čítají k nejznamenitějším znalcům ruských poměrů, zvláště ruskému průmyslu železářskému velikou budoucnost prohlašuje spolu sibiřské zlatodoly a zvláště rudné bohatství Urálské, Altajské a Nerčinské nevyčerpatelným. Jakož pokroky hornické uvádí též znalec výrobu martinské oceli, rozšíření dělolijectví po vzorech amerických a zavedení způsobu bessemerské. Dle tabulek hornických výtěžků vytěžilo se r. 1872 47.485 kg. zlata v ceně 103 mill. mark. Veškerá výroba zlata od r. 1754 činí přý 2818 mill. mark.

Ohledem hospodářským zajímavá jsou tato udání: po vlastnostech půdy své dělí se evropská Rus ve dvě části, z nichž jižní část, od Karpat až po hory Urálské, jest pravou obilnicí říšskou, kdežto severní část jen skrovné výživy poskytuje obyvatelům svým.

*) Russland im Jahre der Weltausstellung 1873. Beiträge zur Entwicklungsgeschichte des Zarenreiches. Ve Vídni 1874, 8^o.

Rozsah plochy, „černou zemí“ pokryté, páčí se na 9390 □ Mm.,*) což se téměř rovná oploší nynější Francie i nynějšího Španělska. Rusko prý těží nyní 460,785.000 hektolitrův obilí i zemákův, od čehož sluší se setbu odečísti; z toho spotřebuje 366,338.500 hektolitrův obyvatelstvo domácí; k vyrábění pálenky třeba asi 20 mill. a 74 mill. zbývá vývozu. Skutečně však nepřevešlo se přes hranice více 21—25 mill. a pouze r. 1870 činil vývoz 42 mill. Tudíž zbývá každoročně značný přebytek k zamezení následků částečné neúrody, která se každého léta dostavuje. Překážkou velikolepého rozvoje těžby obilní jsou obecní hospodářství, zavedené po zrušení nevolnictví, tížící soustava berní, nedostatek intelligence, který nedopouští rychlého zobecnění strojův, a nedostatek hotových peněz. Vedlé těžby obilní vzmahá se i těžba jiných plodin, zvláště lnu. U veliké části severních končin jest len jedinou plodinou. Ještě před několika roky stěžilo se lnu po veškeré evropské Rusi 196 $\frac{1}{2}$ mill. kg., v průměrné ceně 25 pf. za kg. Roku 1870 bylo již vyvezeno lnu 170,250.000 kg., poněvadž pak domácí spotřeby nebylo, činí vešker roční výtěžek lnu 327 mill. kg. čili dvakrátě tolik, kolik urodí veškerá ostatní Evropa. Výroba cukru burákového zdvojila se od roku 1862 a výrobě té zvláště v jižních krajinách ruských svítá skvělá budoucnost. Doplnění obrovské sítě železničné také má převeliké účinky ve zvyšování cen plodinných, což nejlépe z úkazu vysvítá, že r. 1873 více 70 mill. metrických centů obilí bylo vyvezeno. Budiž však připomenuto, že mezi plodinami bylo vyvezeno za 6 $\frac{1}{2}$ mill. mark slunečnic a hořčice. Po obilí zabírají prvé místo ve vývoze surový len, vlna, dobytek, dříví, kůže, stroje, čaj a vlněné tkaniny. Vešker celní obnos činil r. 1872 2315 mill. mark, z čehož připadalo asi 92 mill. obchodu asijskému. V tabulkách zahraničných stykův obchodních jdou velmoci evropské v tomto pořádku: Anglie, Prusko, Francie, Rakousko, při čemž Anglie více od Ruska kupuje než prodává, kdežto u Rakouska jeví se poměr opačný. Z jiných druhů vývozu bylo r. 1870 vyvezeno 21,785.000 kg. loje (proti 57—65 mill. let minulých) a 16,080.000 kg. vlny. I zde ubylo výtěžku, ježto není s to vlna ruská, aby soutržila s vlnou australskou. Vůbec v l. 1870—1874 ubylo velice obchodu, pokud se týče vývozu surovin; pouze přibýlo vývozu semene lněného; nejvíce vyvezlo se z přístavů Petrohradsko-kronstadtského a z Rostovského, nejméně z Graeva (na pruském pomezí), z Nikolajeva, Revala a Archangelska.

*) Viz Anatole Le Roy-Beaulieu v Revue des deux Mondes ze dne 15. srpna 1878.

Rozsáhla jest i tržba nitrozemská a z přehledů tržných vidí se, že obrat obchodní na staroslavských trzích v Nižném Novgorodě činí posud za dva měsíce tržné 320 mill. mark, a že tudíž i přes železné dráhy zachoval sobě Novgorod pověst světového veletrhu.

Vedle Novgorodských trhů jsou nejznamenitější trhy Charkovské, Pultavské, Voroněžské, Jekaterinoslavské a Kurské. Zemědělská enquéta, r. 1873 svolaná, vyšetřila, že cena vši těžby rolné činí na Rusi ročně téměř 4180 mill. mark. Uvážíme-li pak, že těžba spotřebu téměř čtyřikrát převyšuje, tuť patrně, jaké obrovské zdroje v sobě skrývá říše cářská. Až bude s těžbou, již za minulých deset let o 50 % přibýlo, ve shodě doplňování sítě železničné, bude lze Rusku, které již nyní délkou tratí železničných páté místo zabírá, s prospěchem soutržiti příčinou vývozu se Spojenými Státy. Kdož ještě téměř před desíti lety v trojce anebo v nejapném i krkolomném tarantase po svaté Rusi cestoval, jaký pocit ovládne jeho dnes, až uvidí nesmírný rozvoj prostředků dopravných, jemuž pouze pokrok krajín zaokeánských rovnati se může. Právem dí Lindheim i Leublíng, proslovující: *La Russie est le pays d'avenir* — Rusi náleží budoucnost.

Budiž nám ještě dovoleno dotknouti se velkoknížectví Čuchonského, o němž již výše řečeno bylo, že činí od roku 1809 pravou personální unii s Ruskem. Obchod čuchonský jest velmi značný. Ve středověku bylo Abo (č. Obo) hlavním městem a spolu i středem tržebných styků, kamž o slavném trhu Henrickém spěchali i švédští i němečtí kupci. Za dob novějších, zvláště po zavedení ruské vlády, uchýlil se obchod do novožitného hlavního města Helsingforsu, východněji položeného; tržby nynější účastní se také značně Vyburg. Průmysl nalezl důležitého sídla v Tammerforsu; malé městečko toto rád nazývá Čuchonec čuchonským Manchestrem. Jsouť tam velikolepé přádelny na bavlnu, strojírny i papírny. Do krajiny Tammerforské, vynikající i romantickými půvaby i větší úrodností, vede také dráha železná, která do nedávna byla jedinou tratí čuchonskou; nyní má Čuchonsko dráhu novou, která spojuje Petrohrad s Vyburgem (č.-jem) a tudíž Čuchonsko s Ruskem samým. Vyvází se nejvíce dříví, prkna a dehet. Vývoz jest však velmi značný a při vši chudobě země vzrůstá se na pobřeží blahobyť, jemuž ovšem velice ublížilo několik po sobě jdoucích neúrod a hlad v zimě r. 1865—1866 z toho vzniklý. Tento blahobyť a rozkvět přiměl Čuchonsko, že se podjalo opravy svého mincovnictví; základem

jsou čtyři marky, rovnající se ruskému rublu stříbrnému, jichž cena však posud stoupala i klesala s papírovým rublem ruským, nyní pak učiněny jsou al pari kursu cizozemskému; změna tato ovšem způsobila veliký zmatek i patrnou škodu jednotlivců. V Čuchonsku zaveden jest francouzský systém mincovní. Marka (markkaa) rovná se franku a skládá se jako frank ze sta setin (pennia).

Knižectví Srbské.

Srbsko velikostí svou maličko převyšuje Čechy, čítajíc podle smlouvy Berlínské asi 545 □ Mm. (před tím 435). Útvarem svým jest, jak jsme byli svým místem pověděli, hornatinou s dlouhotáhlými údolími, nikde však nemá výše alpské. Země sama jest všude úrodná a má veliké bohatství lesů, avšak posud jest řídko obývána, zvláště v částech, od Turecka odstoupených. Dle sčítání z r. 1874 bylo všeho obyvatelstva 1,352.522 hlav (proti 1,246.346 roku 1866); činí tudíž roční přírůstek téměř 1·9 %, což svědčí o zdravé povaze lidu. Nyní páčí se veškero obyvatelstvo i s částmi dříve tureckými na 1,650.000 duší. Na jednom čtverečném kilometru žilo r. 1874 33 duší, kdežto r. 1866 jen 28. Nej hustěji obývána jest krajina Šumadija (40 duší na □ kilometr), odkudž posel osvoboditel země a zakladatel nynější dynastie Miloš Obrenovič. Poměry pohlavní pravidelný jsou i v Srbsku veškerém i v jednotlivých okresích. Panující církev jest církev pravoslavná, k níž přiznává se 99·15 %; moslimů jest 0·41, římských katolíků 0·28, Židů 0·13 a protestantů pouze 0·03 %. Počet moslimů zvětšil se zabráním starosrbských krajů. Obyvatelstvo městské zabírá pouze 10—11 % všeho obyvatelstva, kteréž ohledem ethnickým dělí se v národnost srbskou, v rumunskou a v bulharskou. Dotknouti se sluší také Cikánů, Židů, Turkův a Kuzovlachů v krajích nově přivtělených. Avšak velikou převahu má živel srbský, rozšířený po Dalmácii, Hercegovině, Černé Hoře, Bosně, Chorvátsku, Slavonsku, Banátě a po tureckém vilajetu Kosovském. V knížectví obývají Srbové střední kraje pomoravské a část západní; kraje východní obývají hojněji Rumuni a Bulhaři.

Srbové jsou národ věrný zvykům zděděným, se vzácnou náladou básnickou, který opěvuje reky minulosti své s průvodem monotonního nástroje národního, huslí javorových. Drsný vnějšek Srba ukrývá často mužné sebevědomí i vroucnost překvapující. Srbové jsou po výtce vysokého i štíhlého vzrůstu, těla mohutného i svalna-

tého, tahův obličejů uslechnutých i pravidelných. Muži vesměs označují se hrdým i martiálním vzezřením a již krok a chování jejich osvědčují odvahu i sebevědomí. Jsouce ozbrojeni činí dojem pravých synů Areových. Kroj jejich venkovský jest východní, skládá se z širokých a nad kolena stažených spodků, z kabatce bohatě ozdobeného a z fezu s trápцем. Ve větších městech, zvláště v Bělehradě, ovládl úplně moderní kroj evropský. I ženy srbské označují se po výtce ztepilou postavou, štíhlým vzrůstem a příjemnou fysiognomií. Také ony na venkově odívají se v kroj domácí, kdežto v městech osvojily si způsoby západoevropské. Chování jejich jeví rovněž hrdost i sebevědomí, jehož přání bychom mohli ženám svým. Ženy provdané, zvláště starší, z pravidla nosí na hlavě fez, kolem něhož své vrkoče uměle proplítají, což mnohým z nich velmi pěkně sluší. Srbové drží se věrně náboženství svého pravoslavného, duchovenstvo však nijak nepožívá vážnosti té a nemá působení takového, jako u jiných národů. V životě svém jsou Srbové velice prosti i střídmi. Lidí bachratých nikde neuvidíš a opilého Srba viděti vzácností jest největší. Pohostinství, jako vůbec na východě, i u Srbů se velice pěstuje; také jest Srb k cizinci velmi úslužný a ochotný. Mnozí tvrdí o Srbech, že prý práce nemilují a proto že jim nepřibývá blahobytu; oni prý pouze vyzískají z půdy tolik, kolik nevyhnutelně potřebují k výživě. Avšak domněnka tato vyvrací skvělý stav srbského státu před oběma posledními válkami s Turky v letech 1876—1878 i poměry nynější, za nichž země hledí vstříc utěšené budoucnosti.

Vedle Bulharů, jichž se čítá i se zabraným okresem pirotským asi 150.000, jsou nejdůležitějším kmenem Rumunové, kteří žijí výhradně ve východní části země. Rumuni označují se i zde pravidelnějšími a sličnějšími tahy obličejů, čímž liší se prospěšně od ~~mak~~kmenných sousedů. Srbští Rumunové jsou pilní, pracovití, spořiví a lnou velmi tuze k národnímu kroji a jazyku svému. Poměrem mají Rumunové srbští dvojnásob tolik škol a chrámů, kolik Srbové. Avšak vyučování děje se výhradně jazykem srbským, ježto zákon neuznává v Srbsku jiné národnosti mimo srbskou. Přes to vše neděje se odnárodnování Rumunů, ba spíše pokračuje Srbův rumunštění. K Rumunům lze také přičítati tak zvané Cincary čili Kuzovlachy, kteří mají v Srbsku úlohu, jako Židé v mnohých uherských, zvláště však v polských vsecích; rozdíl pouze se jeví tím, že Cincarové ještě lépe hleděti si umějí prospěchů svých než Židé. Čítá se jich 20—25.000. Počet Cikánů činí 25—30.000 duší. Cikáni srbští vesměs mají stálá sídla i vyskytují se bídne vsi s obyvatelstvem

ryze cikánským. Hlavním zaměstnáním jejich jest pálení cihel. Počet Židů jest pranepatrný; čítá se jich sotva 1500 duší; i není jim lze se šířiti, ježto jim po vší zemi, vyjímajíc Bělehrad, zákonem odňato jest právo volně se usazovati a obchod vésti. Oni pocházejí od Židů španělských, kteří se byli do tureckých končin před inkvisicí utekli, i smlouvají se posud jazykem španělským.

Srbsko vůbec průmyslu nemá. I domácí průmysl provozuje se měrou nepatrnou. Výhradným téměř zaměstnáním obyvatelstva jsou orba i chov dobytka a i tato odvětví hospodářství národního svědectví poskytují poměrů dosud málo vyvinutých.

Velkostatkářů v Srbsku není. Veškera půda jest rozdrobena v nesmírné množství malých částí, které náležejí lidu sedlskému. Ježto však žádné hospodářství neposkytuje vzoru moderního i zlepšeného zemědělství, provozuje lid orbu téměř týmž způsobem, jakž se byla provozovala před mnohými věky. Udává se také, že příčinu zanedbaného hospodářství hledati sluší 1. v úplném osamocení země, všech prostředků dopravných postrádající, 2. v berní soustavě, která nezná daně pozemkové, 3. v nedostatku katastru a zákonem podporovaného zcelování pozemků, 4. u velikém počtu církevních i rodinných svátků, zvláště pak 5. v nízkém vzdělání a ve skrovných potřebách lidu, jenž života svého potřeby ukájí nevelikou prací a částečným pouze pozemků vzděláváním; 6. posléze prý ve vrozené nechuti k práci lidu srbského. Z těchto příčin vysvětliti si lze úkaz, že polovice země ladem leží a druhá polovice jen nedostatečně jest vzdělána. Naproti tomu pokročil velice chov dobytka; Srb jest již rodem pastýřem; jemu nejlépe svědčí pastýřský život, poetický, volný ne namáhavý. Zvláště chová se velikou měrou dobytek vepřový; vepřový dobytek činí také, jsa u velikém množství do ciziny vyvážen, přední zdroj blahobytu národního.

Sídla srbská jsou po výtce malá, řídké obydlena a daleko od sebe po zemi roztrousena. Vsi skládají se z pravidla z jednopatrových chýší, jichž nábytek a nářadí zřídka přesahuje obyčejné potřeby pastýřovy. Avšak sluší se doložiti, že má každá větší ves ne-li chrám, aspoň školu svou, v níž v zemi zkoušený a státem placený seminarista dívky vyučuje; jest to zajisté důkazem veliké péče, již vláda srbská věnuje na vzdělání lidu. I o vyšší vzdělání v Srbsku se velice pečuje. Bělehrad má akademii, v níž mimo lékařství veškera odvětví věd jsou čestně zastoupena; akademie tato požívá u Srbů mimo knížectví osedlých i u jiných Jihoslovánů pověsti výborné i navštěvují ji rovněž početné studující domácí i cizí.

Vedlé akademie jsou v zemi ještě jiné státem zřízené ústavy, které vesměs vhodně prosperují. Tak na př. zařízení jest v Bělehradě vyšší dívčí škola, která vzorným svým zařízením a výtečnými svými silami učitelskými, mužskými i ženskými, směle po bok sourodým ústavům německým a švýcarským klásti se může; jestiž ona státem zřízena i vydržována a má ráz ústavu akademického. Větší místa, z nichž nejznamenitější jsou obě hlavní města, Bělehrad a Kragujevac, pak Niš, Leskovac a Vranja v krajích nově nabytých, mají více méně vid západoevropský, Bělehrad pak jakožto sídlo vlády a východiště i střed domácí vzdělanosti byl se oděl již úplně v moderní městský háv.

Bělehrad Srbský, opevněné hlavní město zemské se 27.000 obyv., položen jest na souvodní Sávsko-Dunajské a od r. 1867, kdež Turecku bylo se vzdáti práva posádky v citadelle jeho, činí veliké pokroky. Bělehrad oddychuje si od té doby a každým oddechnutím řítí se ošklivé baráky staré turecké čtvrti, ustupující novému evropskému domu, nové tříde nebo promenadě. Všude vidí se nové domy, moderní, světle natřené, nové sklady s velikými okny výkladnými, vše zařízení úplně po velkoměstsku. Turecká čtvrť na Dunajském břehu zašla zúplna a pouze některé turecké domy a džamije, vedlé níž vypínají se vysoké i štíhlé minarety, jsou jediným zbytkem jejím. Vedlé džamije jest dnes velmi slušné divadlo zřízeno, všechny pak ulice jsou dlážděny; pouze chodníků není. I pevnost jest vyklizena; bašty, zdi a příkopy jsou opraveny a již prvním pohledem seznati lze, že dobrá vláda má bývalou tureckou pevnost ve své správě.

„Bělehrad leží naproti stoku Dunaje a Sávy. Na vysokém vrchu stojí veliká pevnost, zrovna nad tím místem, kde oba mocní proudové mísí své různobarevné vlny. Podél břehu Dunajského protírá se pustá čtvrť turecká, podél Sávy rozsáhlé město srbské, vlastní Bělehrad. Veliká je rozsáhlost města, jakkoli nemá než 26.770 obyvatelův; od Vručara na konec Dortjola máš dobré půl hodiny cesty. Cizinec vstoupiv poprvé na ulice Bělehradské, s podivením hledí v pravo v levo, napřed a nazad. Zde již počíná Orient; seznamují tě s ním oči, uši, nos i nohy. Na ulicích všude přízemné nepravidelné domky vypouklými éremidami (cihlami) kryté; zde onde vyčnívá plechová stříška štíhlého minaretu; na každý krok nevidané tváře a kroje, neslýchané jazyky, neobvyklé zboží. Přední strana domků na mnoze není než jedno jediné veliké okno, či spíše okenice dřevěná, která se ve dne spouští a kramáři za výlohu slouží, v noci pak dům zavírá. Uvnitř pracuje řemeslník všem lidem na

očích. Spatříš zde krajany ze všech končin Balkánského poloostrova, ba z veškeré Evropy. Nejvíce arci vidíš Srbů v malebném kroji národním, v červených fezech nebo v černých šubarách (beranicích). Jsou zde i Srbové z Banátu, jichž hlavu přikrývá již ne fez, ale plstěný nebo slaměný širák. Bosňáci své dlouhé světlé vlasy ovějí turbanem bílým nebo červeným. Tam zahlédneš Černohorce, an hrdě si vykračuje v černé kápi, fustanelle, modrých spodkách a bílých punčochách. Po Srbech nejhojněji zastoupeni jsou bratři Bulhaři ze všech končin šířící své vlasti od Ochrida do Varny, zahradníci, zedníci, mlékaři atd.; na léto přicházejí z daleka do Srbska na práci, jsouce pro Srbsko tím, čím pro Chorvátsko jsou Slovinci, pro Uhry Slováci, pro Vídeň Češi. V Bělehradě zaslechněš i libozvučnou rumunštinu podunajskou i makedonskou. Zavalitý Arbanas (Albáнец) s dlouhými kníry mluví svým prajazykem, nejstarším na poloostrově, který uchu filologickému pravý je magnet. Odraní cikáni i cikánky, osmahlé tváře a sněhobílých zubův, mezi sebou hovoří mluvou z daleké Indie pochodící. Černovlasí, bledolící kupci s dlouhými bradami švitoří po arménsku a řecku, s horečným spěchem rychle přebíhajíce za svými záležitostmi. Je-li ucho tvé rovněž tak pozorné jako oko, rozmanitostí jazyků ani dobrati se nemůžeš. Ulicemi v dlouhém kaftanu táhne Osmanlija, sněhobílá brada mu splývá z růžových lící a turban skráně mu zahaluje; pod hustým obočím stkví se po stranách přímého nosu dvě lesklé oči, pohrdavě zírající na svět proklatých Gjaurův, „psů nevěřících“, kteří proti všemu právu stráslí jho padišahovo a zde svobodně se rozhostují. S druhem svým po turecku se baví. Sluchu tvého dotknou se na ulicích známé zvuky německé, francouzské, vlaské, ba i španělské; není to ovšem klassický jazyk Kastiliánův, nýbrž hantýrka židův, ze Španěl vypuzených a po veškerém Orientě rozptýlených; jako ve Vídni na Leopoldově, tak i v Bělehradě mají svou kolonii. Na ulicích vlastního města od rána do večera živý je ruch. Sedláci přijíždějí s drobnými konfky a primitivními povozy; selky na zádech zboží své na trh nesou; kupci jezdecky se vypravují na cesty. Spatříš i karavany soumarův, přirazivší s Turecka. Na hlavách vzdělaných, po francouzsku oblečených Srbův blýští se Pařížský nebo Vídeňský cylindr. Dlouhovlasí popové žlutým slunečníkem růžové líce chrání před paprsky letního slunce. Dámy srbské po starodávném obyčeji nosí červený fez, zhusta copem opletený a upevněný. Kroj jejich je vkusný a prostý; nezřídka však potkáš i krásky podle nejnovější módy Pařížské vyzdobené s moderními klobouky a nadpřirozenou

hojností vlastův. Evropské kočáry předbíhají selské vozy. Čety vojáků v jednoduchých uniformách berou se na stráž, bodáky majíce nasazený.

Dlažba Bělehradská slove vůbec kaldrma; slovo toto odvozuje se z řeckého *καλὸς δρόμος*, t. j.: krásná cesta: větší ironie býti nemůže! První dny zmučí tě kaldrma zdola a africké slunce shora; ale i kaldrmě přivykneš, a jdeš-li za náukou, pro ustavičná pozorování národopisná a zeměpisná po Bělehradě choditi budeš jako po svém pokoji. Ostatně jsou již některé ulice a hlavně chodníky jejich upraveny krásně po evropsku; mnohé však v odlehlejších končinách ani dlažby nemají; za krásného času příjemným jsou oddechem po útrapách kaldrmy, za bláta dna se v nich nedotlapeš.

Na ulicích obyčejně bývá stromořadí, buď štíhlé topoly aneb košaté platany; jejich stín v létě nad míru je milý. Ulice jdou hlavně dvojím směrem, buď souběžně se Sávou, buď napříč dolů k řece. Příčnými ulicemi shora spatříš louku, která pod městem podél Sávy se prostírá, krásně se zelená, ale pro bahnité výpary velice je škodlivá. Za ní stkví se hladina široké Sávy, dále roviny Srému a nad samým obzorem temné obrysy Frušské Hory, proslavené svými kláštery. Jinde uvidíš zadunajské roviny Banátu a v nich bílé věže Pančevské.

Největší vřava lidstva pohybuje se na hlavním trhu. Zde jsou celé pahorky ovoce a zelenin, zde spatříš obrovské tykve, vodní melony (srb. lubenice), zahradní melony, brozky všelikých druhův, veliké hrušky (karamanke) atd. Ze zelenin Bělehradané nejvíce spotřebují papriky. Zvláštní novost je našinci patladžone (*solanum melongena*), veliké obdélné plody tvaru hruškovitého nebo dýňovitého, barvy tmavomodré; jedí je vařené nebo smažené. V jednom koutě tržiště sedí prodavačky ze Zemuně, které jakkoli jsou Srbkyně, kromě více evropským od ostatních se liší. Máslo na celém poloostrově Balkánském, od Sávy do Sparty, neznámá je věc; do Srbska přiváží se z Banátu.

V Bělehradě nejen dámy, nýbrž i pání, často kupci nebo úředníci chodí na trh a smlouvají ovoce, maso neb ryby (jako v Itálii nebo Řecku). Služebnictvo mužské i ženské téměř výhradně je z Rakouska, ze Srému a Banátu, Srbové, Němci, Maďari, Slováci. Srb domácí nejde do služby; k tomu je příliš hrdý.

Hostinců v Bělehradě není nedostatek; ale málo jich je zcela po evropsku zařízeno, život v nich prajinačí je než u nás; nenajdeš tam než několik neženatých úředníků a důstojníků, cizí kupce a řemeslníky; totéž platí o kavárnách. V Bělehradě lidé tráví život

svůj více doma; tím však není řečeno, žeby společenského života u nich nebylo anebo že by veřejných věcí nedbali. Naopak, každý sebe nepatrnější kramář každý den čte své noviny; k vášnivému přetřásání záležitostí politických přehojnou poskytují látku časté převraty v Srbsku, spojené s neobyčejným vřením a pohnutím v obecnstvu.

Skoro každý dům má svou zahradu. Rostlinstvo v zahradách překvapuje bujností, která bezděky na paměť přivádí, že jsme zde o pět stupňův zeměpisné šířky blíže rovníku, nežli v Praze. Pod širým nebem daří se zde mohutné fíkové keře, lískoví tří sáhů zvýší, stromovité bamije s velikými, bílými květy a jedlými plody (druh Hibiscus), obrovské slunečnice atd. Za velebného ticha jasných, hvězdnatých nocí ozývají se po zahradách koncerty nesčíslných cvrčkův a cikad.*)

Vedle Bělehradu pouze vyniká Kragujevac s 5000 obyv., který býval dříve sídlem knížecím, a Niš s 20.000 obyv. v území nově nabytém. Niš sídlem jest nyní skupštiny čili sněmu srbského. Z posledních událostí válečných známa jsou rozkvétající městečka Kruševac a Alexinac v jihu, Kňaževac a Zajčár ve východní rumunské části země, Piroť, Leskovac a Vranja v krajinách nově dobytých.

Každý, kdož za posledních let Srbskem cestoval, nutně poznati musí, že jeví se v Srbsku pokrok všestranný. Pokrok tento nejlépe seznati jest na okružní cestě 17 hlavními městy srbských krajů. Dostí pohodlné, rohožemi kryté vozy a zkušení i obratní vozkové jsou pohotově v každém městě. Krajská města spojena jsou mezi sebou pohodlnými silnicemi, vesměs v dobrém pořádku udržovanými. Podlé nově zřízených silnic zařízeny jsou i linie telegrafní. Města krajská jeví také pokrok svým založením, které se děje znova podlé pevného, dobře promyšleného i příhodného plánu. U měst starších stalo se tak aspoň částečně. I ve všech jeví se pokrok značný; téměř každá ves honosí se novými vynikajícími budovami, školou, chrámem a hostincem, po tureckém způsobě „beana“ zvaným.

Do roku 1878 bylo Srbsko područím státem říše Osmanské; poddanství značil poplatek sice neveliký (400.000 mark), avšak národu velice protivný. Účelem obou hrdinných válek, r. 1876 a 1877 až 1878, bylo zrušení tohoto poměru ponižujícího, čehož také Srbsko dosáhlo smluvou Berlínskou.

*) Konstantin Jireček: Srbsko, země a lid. V „Osvětě“ 1875.

Hlavou státu jest ústavní kníže Milán Obrenovič IV. Hodnost knížecí dědična jest v rodě Obrenovičů. Nejvyšším zákonodárným sborem zemským jest skupština, jejíž členové jsou přímo lidem voleni. Správa jest zařízena nejvíce po vzoru francouzském, pořádek všestranný a přesné vykony úřední jsou jejími přednostmi. Finance jsou v dobrém pořádku, čehož příčinou jest veliká spornost srbská; financemi svými může býti Srbsko vzorem mnohým státům, ač přirozené bohatství země dosud není všestranně otevřeno, ba na mnohých místech dosud ani ruka lidská se jeho nedotkla. Úkaz ten tím spíše budí obdiv, ježto Srbsko nemá průmyslu a lid, živící se nejvíce chovem dobytka, dosti chudý jest. Vojenské zřízení srbské zařízeno jest podle vzorů švýcarských. Vojínem jest každý dospělý muž, zbraně schopný, každý pak obstarává sobě svým nákladem potravu i zbraň, která zůstává osobním jeho majetkem. Stát pečuje o vše jiné, o děla, o náčiní polní i obléhací, o dobytek tažný atd. Takovým způsobem jest Srbsku snadno vyzbrojiti veliké vojsko s nákladem poměrem nepatrným. Válkami posledními však osvědčilo se, že vojsko srbské není prosto vad, jimiž stížena jsou vesměs vojska miliční. Vůbec má Srbsko v mnohých věcech velikou se Švýcarskem podobnost, jak ve svém vývoji a ve své ústavě, tak obzvláště ve svém zřízení školském a vojenském; malé knížectví slovanské těší se pokročilými zařízeními kulturními, jichž nezná ani řecká ani turecká vláda, ba ni sousední Rumunsko. Srbsko má nepopíratelné v sobě jádro kulturního rozvoje budoucího, kolem něhož sradí se dříve nebo později živlové sourodí. Dnes není lze více v Srbsku studovati poměry východní. Daleko vzdálen jest Srbska pravý východ, snad tou měrou jako pravý západ.*)

Knížectví Černohorské.

Až do nedávna bylo malé knížectví ve vápencových horách hercegovských, řídké ovlažené a propastmi i jeskyněmi přebohaté, zevšad obklopeno tureckým územím vyjímajíc úzký pruh západní, kdež se dotýkalo Kotorska čili rakouské Albánie. Čítalo pak kníctví Černohorské asi 140.000 obyv., žijících na 45 □ Mm. Smlouva

*) Hlavní díla o Srbsku jednající jsou: F. Kanitz: Serbien. Historisch-ethnographische Reisestudien aus den Jahren 1850—1868. V Lipsku 1868, 8°. a výtečné i obsáhlé dílo srbské Milána Dj. Milečeviče: Knezevina Srbija. V Bělehradě 1876, 8°.

Berlínská změnila úplna i velikost i sousedství černohorské. Obdrževši Nikšiče, některé okresy hercegovské, Gusinji, Plavu, Žabljak, Spuž, Podgorici, severní část pobřeží Skadarského jezera a přímoří Barské, získala Černá Hora 44 □ Mm. plochy a asi 70.000 obyv. a sousedí nyní s Tureckem pouze po straně jihovýchodní, na ostatních stranách dotýkajíc se Dalmácie a Rakouskem zabrané Hercegoviny i Bosny. Nyní čítá Černá Hora 286.000 obyv. na 94.33 □ Mm. území, z čehož viděti, že přes veškeru chudobu země velmi hustě



Černohorec.

jest obydlena. Ve všech jazycích slovanských i ve všech jazycích jinonárodních nazývá se malá říše Černou Horou (das Fürstenthum der Schwarzen Berge, Montenegro, turecky Kara-Dagh). Hlavní řekou černohorskou jest Morača, která vlévá se do „blata“ čili jezera Skadarského. Část původního knížectví, na východní straně Morače položená, sluje Brda, pročež panovník píše se knížetem „Černé Hory a Brd“. Až do r. 1878 domáhala se Porta turecká svrchovanosti nad Černou Horou, ač tato, těšíc se ochranou Rakouska a Ruska, požívala faktické nezávislosti.

Chudí obyvatelé černohorští z té příčiny Turky z plného srdce nenáviděli. Mír Berlínský prohlásil úplnou nezávislost Černé Hory a rozšířil značně její území; avšak turecký fanatism a zuřivost albánských klanů nedopustily posud, aby se Černá Hora uvázati mohla v panství nad horským koutem Gusiňskoplavským a nad žírnou rovinou Podgorickou. Prvé měla Černá Hora zřízení hierarchické; biskup čili vladyka byl spolu knížetem. Nyní jest moc knížecí odloučena a kníže vládne se senátem, jehož členy sám jmenuje. Starší část země dělí se v 8 nahii,

tyto opět v 39 kmenů. Černohorci jsou kmene srbského, avšak chudoba veliká a stálá obrana proti přemoci turecké byly příčinou, že dosud nedostoupili toho stupně vzdělanosti, jakýž jsme seznali u bratří jejich na Dunaji a Moravě. Jsou pobožní, pověrčiví, věří v duchy, v upíry, v čarodějky, ve víly a vyznačují se převelikou udatností. Ukruťenství, na západě jim připisovaná, jsou po výtce pomluvou, ač by bylo lze omluviti je ukrutnostmi, jež Turci vždy na zajatých nebo přemožených Černohorcích páchali. Obchodu není, průmysl omezuje se na nejpotřebnější výrobu. Přední potřeby dovážejí se z Dalmácie. Teprve nyní, když nabyla Černá Hora krajin úrodnějších, povznese se poněkud blahobyť těchto otužilých slovanských Spartanů.

Do nedávna byla dvě města, která honosila se jakousi důležitostí, totiž hlavní a sídelní město Cetyně, spojené s Kotorem silnicí velmi obtížnou, a Danilovgrad, sídlo obchodu černohorského. Cetyně leží v táhlém úvale, k jihovýchodu obráceném, jenž má asi 3000 kroků délky a 1000 kroků šířky. Dno tohoto úvalu, po výtce v rašelinách vymletého, jest téměř ve středu svém protřeno nízkým útvarem krasovým, blíže něhož městečko se rozkládá. Obzor jest obklíčen lemem horským, nejnižším na jihovýchodě, kdež vede cesta k Rjece, k okresnímu sídlu na řece soujmenné. Rjeka, vytékajíc z tajuplně temné hloubi veliké vápencové jeskyně, valí se s trvalým jekem dále a jest jedinou splavnou řekou černohorskou. Cetyně vzmáhá se rok po roce, čehož důkazem jsou její budovy, po výtce jednopatrové, které jsou všechny po italském způsobě kryty cihlami. Stavba i zařízení vnitřní podobá se zařízení dalmatskému, ježto největší část řemeslníků z Dalmácie přichází. Cetyně má hlavní ulici, 400 kroků dlouhou a 15 kroků širokou, z níž jiná, též tak pohodlná, v pravém úhlu ku knížecímu zámku se odštěpuje.

Knížectví Rumunské.

Karpatská země tato, náležející zeměpisně k střední Evropě, vznikla r. 1858 spojením bývalých dvou knížectví Dunajských, Valašska a Multanska; i činí nyní jediný stát, jenž do r. 1878 v témž byl nehodném poměru k Vysoké portě jako Srbsko, avšak Berlínskou smlouvou nabyt nejen nezávislosti, nýbrž značného rozšíření svého území. Tak řečená rumunská Bessarabie čili Budjak postoupena tehdy Rusi, náhradou pak obdrželo Rumunsko rozsáhlou i velikou krajinu mezi Dunajem a Černým mořem, řečenou

Dobrudži. Na ploše téměř 1300 □ Mm. žije nyní 4 ½ až 5 mill. lidí. Hlavou státu jest dědičný kníže, zvaný Domnu čili Domnitor, jenž vládne s ústavním ministerstvem, se senátem a s komorou poslanců. Vojsko čítá 80.000 mužův a na Dunaji pojíždí malé loďstvo válečné, které za poslední války důležitou hrálo úlohu. Do r. 1878 nemělo Rumunsko mořského přístavu, ač se dotýkalo v Bessarabii Černého moře; nyní v Dobrudži jest přístavů více. Valašsko prostírá se po jižních sklonech Sibiňské vysočiny a sahá až po bahnité břehy Dunajské; řeka Olta čili Aluta dělí je ve dvě části nestejně, v část západní čili Malé Valašsko (někdejší uherský Banát severinský) a ve východní Velké Valašsko. Říčka Milkova dělí Velké Valašsko od Multan, které se prostírají po východních svazích Karpat Sibiňských. Hlavní řekou jest Dunaj, jehož ústí k Multansku a k Dobrudži se počítá; pobočky jeho nejdůležitější jsou Seret a Prut, který po dlouhou trať činí rozhraní Multan a ruské Bessarabie.

Povaha země rumunské závisí na Karpatech, na jejich výši, rozsahu, šíři, sklonu a na rozvodích jejích. Země dělí se patrně v pásma výšehorské, v pruh pahorkatého středohoří a v nížinu. Výšehory se skalinami a s pralesy svými skrývají v sobě kovy všeho druhu, vzácná vrídla minerálná, dříví i zvíře hojnost největší; avšak poklady tyto, jsouce s těží přístupny, jsou dosud málo známy a namnoze se jich netkla dosud ruka lidská. Pahorkatina živí na svěžích svých pažitách nespočetná stáda, jichž masa však nepožije lid a jejichž kůže v cizině mnohem lépe se vydělávají než v domově. Výborné ohnivé víno daří se hojně, avšak nedbale jest pěstováno a tudíž nese málo užitku jako v Dalmácii. Nížina pak, rozstírající se širým pruhem po levém břehu Dunajském, jest evropskou obilnicí. Tam daří se nesmírné množství kukuřice, pšenice i veškery jiné druhy obilní, beze všeho namáhání a v půdě, která ještě za dlouhá léta mrvy nepotřebuje; také daří se vzácné ovoce, avšak měrou nepatrnou, ježto pěstování jeho vyhledává větší trpělivosti, znalosti a namáhání. Toť jsou poklady a statky všeho druhu, jichž od pradávných dob dobrotivá prozřetelnost největší měrou Rumunům udělila; avšak právě veliká produktivnost přírody, která podporuje snadné i bezstarostné živobytí, činí lid líným a byla příčinou, že lid rumunský až do nedávna úpěl pod knutou a panstvím mocných boljarů. Rumunsko jest země, bohatě nadaná všemi statky, i s velikolepou přírodou výšehor i s melanchonií nesmírné roviny. Tím vysvětluje se veliká láska Rumunova k vlasti, jejíž přírodní bohatství a krása zastírají veškery ne-

hody pozemské, a ne neprávem volá vlastimilovný Rumun k cizinci: „Kdož napil se jednou vody řeky Dumbovice, žízní i baží stále po ní.“

Původ Rumunů není posud jasný. Do nejnovějších dob platnosti požíval náhled, dle něhož prý pokládati se sluší Rumuny za potomky římských osadníků, Trajánem a jeho nástupci do dobyté Dakie zavedených. Proti tomu vystoupil Štyrskohradský universitní professor Roeszler, jenž Rumuny má za zbytky původních Thrákův, ovšem hojně pořímaněné, kteří za velikého stěhování národův úkrytu našli v horské tvrzi Sibíňské. Sibíňsko bylo vlastí Rumunův až do stol. XIII.; teprve tehdy vystoupili Rumunové z horských sídel svých a znenáhla zaujali pahorky a nížiny Pečeněhy a Kumány opuštěné. Rumuni nynější mluví nářečím, které řadíme do skupiny jazyků románských, a přiznávají se k církvi řecké; postavy jsou po výtce prostřední, mnohdy i malé a vychrtlé, ráz jejich jest jižní, muži jsou vesměs obličej krásného i vzrůstu lepého, mají bílé zuby, hezké ruce i nohy, jdouce jeví mnohé půvaby a pohybující se jeví rychlost pstružné podobnou. Tělesných potřeb má Rumun málo, duševních téměř nezná, jest chápav, dobrého srdce, pohostinný, v namáhání neobyčejně vytrvalý, nutna-li potřeba obrany, udatný, avšak i líný a nedověrný, nevědomý a pověřivý. Mužové sice předstihují tělesnou krásou ženy, po výtce též krásné a leporostlé, avšak ženám sluší se větší ceny přikládati. Školského vzdělání postrádají rumunské ženy ještě více než mužové; avšak u žen rumunských nezkaženy jsou mravní i intelektuální vlohy, kdežto muž opatřil sobě ve špatných školách škodlivé vědění. Pravý lid, jádro venkovské, jest podnes dobromysln i nezkažen, z čehož poznati lze, kterak veliký a nepřipustný jsou vlohy a vlastnosti jeho. Rolníků jest asi 3 1/2 mill. čili tři čtvrti všeho obyvatelstva.

Snadno přihazuje se, že sezná poutník rumunské vsi teprve v největší blíži její; pouze kouř a štěkot psí oznamují do dálky, že se opodál nalézají lidská sídla. Domy čili spíše chýše hluboko v zemi zřízeny jsou, mají malá okénka při samé podlaze a kuželovitá střecha ze slámy nebo z rýžového pletiva, polou zvětralá a místy mechem pokrytá, jest s to, aby i vycvičené oko zavedla. Jde-li vsí silnice, bývají zhusta východ i příchod zataraseny pohyblivými trámy, jež otevírají cikánské děti, žebravé a z polí mnohdy i celé nahé. V takých nuzných chýších bydlí většina venkovského obyvatelstva; každá chýše obsahuje v sobě dvě větší prostory, od sebe oddělné; prostora prvá jest jídelnou, ložnicí i obyvalištěm, při čemž hostí v sobě i různý menší dobytek, druhá prostora jest zásobárnou

a sýpkou. Nejčteněji zastoupeny jsou v rumunských všech tři druhy živočišné, vepři, zuřiví psi a — blechy. Zřídka vidí se nějaká zahrádka s kuchyňskou zeleninou, ještě řidčeji s květinami, s ovocnými stromy a stinným lupením. Ještě nejčastěji pěstují se švestky, nepotřebující veliké péče, z nichž připravuje se oblíbená čuka.

Rumun dospívá brzo a brzo stárne, sňatky uzavírají se časně a z pravidla bývají hojně dítkami požehnány, avšak veliký počet



Rumun.

dítěk nedospívá desátého roku věku svého. Při porodech má převahu pohlaví mužské, také však označuje se větší úmrtností. Každá rumunská žena honosí se v mládí svým vzrůstem v pravdě junónským, avšak dospěvši 25—30 roků mění se v starou vráskovatou bábu; vždyť i v Rumunsku jest žena jedinou pracovnicí, při tom hojně týranou, kdežto její muž a pán klidně sobě hoví v netečnosti své. Často vidíme osmnáctiletou ženu, která kráčí na pole a majíc dítě na

zádech, druhé pod srdcem a třetí za sebou vlekouc na hlavě nese veliké břímě a v ruku malou přeslici. Krojem jejím jest dlouhá košile; sukní nemá, nýbrž místo ní nosí zástěru v předu i v zadu, kolem hlavy pak ovíjí si malebně jakýsi šátek. Orba i pěstování vína, náradí i nástroje, vozy, vůbec vše, čím sedlák rumunský pracuje, vše jest surovo, nemotorno, neobratno, vyžaduje mnohého namáhání, zbytečného času i síly a ujímá i výtěžku i užitku. Tu a tam zavádějí sice někteří bohatší statkáři některé opravy, avšak následování jich děje se zdlouha i liknavě. Rolník trpí také velikým množstvím církevních svátkův a zasvěcených dnů, jichž oslavování jemu působí škodu i hmotnou i mravní, zemi pak zasazuje těžké rány a nedopouští vzniku utěšenějšího blahobytu. Potrava Rumunova jest nejvíce povahy rostlinné; nejpřednější potravou jest ryže, nejrozličnějším způsobem připravovaná. Národním pokrmem jest rýžová kaše, zvaná „mama-liga“, národním pak nápojem odvar švestkový, „ču-ka“ řečený; po mamalize teprve nastupují jiné plodiny, mléko, vejce a posléze maso, zvláště maso vepřové. Z obecných zábav nejvíce se holduje hudbě a tanci a špatný huslař povzbudí k čilosti ves



Rumunka.

veškeru a rozvolní hrdla všech; veškery nápěvy i tance mají ráz ryze národní a jsou buď divoky a rozpustily, buď jemny a pohnutlivy, začasť i něžny; krásného obrazu poskytuje tanec „hora“, kdež v pestrých řadách a lepém kroji ohniví mládci točí se s koketnými dívkami. Téměř veškery oděvné látky v zemi se tkají a zhotovují, práce jest ozdobna, mnohdy i elegantní, střih a кроj velmi lepý, protiva barev hojně oblíbena. Bohužel muži rádi se pitbě oddávají.

Zabití a krádež dobytka jsou hlavní zločiny lidu venkovského, jehož školské vzdělání posud jest na stupni velmi nepatrném.

Chov skotu provozuje se po výtce bez systému nějakého, chov pak koní, který ještě v dobách Fridricha II. velice kvetl, jest nyní zúplna zanedbán; též tak není lze mluvit o soustavném hospodářství. Rumun jest hrd, když po sobě následovalo několik let úrodných, ježto má velikou žeň bez nejmenšího svého přičinění; uhodí-li neúroda a záhubné nemoci, přičítají se nehody závistným živlům anebo nevoli některého světce. Nemámeť ani ponětí v Evropě o nesmírném množství peněz, jež do země přináší šťastný rok, když zdaří se nejprve rýže a pšenice, pak i jiné plodiny, když není nemocí nakažlivých, není sucha, není požárů stepných, není mrazů neúprosných, které zachvacují stáda veliká. Každý, i ten nejchudší, poznává jakýsi blahobyť, vešker lid bezstarostně požívá obvyklých radovánek a zapomíná všech nehod, kterými byl utrpěl; tehdy vzniká nevázaná touha po cestování a neméně než požehnané vlasti přináší bohatá žeň užitek známým místům lázeňským a modním skladům Vídeňským i Pařížským.

Avšak ohledem průmyslovým jest Rumunsko zemí velice chudou; z 1000 duší jest 7 průmyslníků, všechny větší závody průmyslové jsou v rukou cizincův a z obchodních zpráv vysvítá, že vývoz výrobků průmyslových jest nepatrný a že největší část surovin vyváží se do ciziny, kdež teprve náležitě se ošlechtí a ošlechtěny byvše do původní vlasti se přivážejí, jako mouka, kůže, vlněné látky, draslo a p. Po dnešní den nemá Rumunsko větší továrny. Podnebí a přirozená povaha země činí z Rumuna výhradně rolníka a pěstitele dobytka; také hornictví Rumun oddává se a zajisté ještě mnoho dob uplyne, nežli domácí výroba té výše dostoupí, že vyhoví potřebám a zakázkám domácím. Z přibývání obchodů a závodů poznáváme ovšem, že v této příčině Rumunsko chápe se pokroku, což však posud nijak není s to, aby Rumunsku zjednálo na cizině nezávislosti. Poněvadž ze země vyvážejí se suroviny, přesahuje vývoz zajisté přívoz výrobků průmyslových, jimiž cizina rumunský trh zásobuje. Velkoobchod jest v rukou cizinců, kteří zemi dávají obchodní zákony a ji jaksi poplatnou činí; proti soutržení s cizinou jen několik rumunských firem zdárně působí, největší část obchodníků rumunských spokojí se s nejmenším výtěžkem. Není pochybnosti, že by rumunský obchod mnohem více rozkvétati mohl, kdyby bylo hojnějších a příhodnějších prostředků dopravných. Ve veškeré zemi není jediné silnice, která by byla v dobrém pořádku aspoň na délce několika hodin. Za delšího

sucha lze ovšem projížděti snáze zemí po menších silnicích a vozovkách, při čemž dbáti nesmíme mohutných sloupů prachových, které povoz za sebou zůstavuje; jakmile však za nějakou dobu prší, měkká půda rozbředne a četné bystřiny, potoky a řeky se rozvodní a z břehů svých vystoupí, pak přestává cesta i nejkratší. V nejnovějších dobách stavěly se velikou plíí železné dráhy, které zemí mnohými tratmi prostupují.

Dunaj od Turna-Severina až po Černou Vodu činí nyní hranici říšskou proti Srbsku a Bulharsku, od Černé Vody pak až po ústí své náleží Rumunsku oběma břehy svými; jest tudíž Dunaj pro zemí velmi důležitou a velepohodlnou drahou obchodní. Při Dunaji jsou položena hojná města, obchodními styky svými velice důležitá, totiž Galac (80.000 obyv.) mezi hrdly Prutským a Seretským, odkudž se vyváží vedlé obilí i dříví, sůl, vlna a petrolej, Braila (26.000 obyv.), jež jest nejdůležitějším přístavem valašským a předním tržištěm obilným, a Giurgevo (č. Džurdževo), jež udržuje styky a obchod se všemi důležitými tržišti v cizině. Čilý obchod panuje také v některých přístavech menších, v Turně-Severině, v Kalafatě a v Magarelich, avšak obchod jejich nedostupuje nikdy rozměrů, jimiž se označuje v místech výše dotčených. Četné lodi plachtové i parníky, lodi vlečné i nákladné s vlnkami všech národů brázdí hladinu šírého toku, zvláště níže Braily, a spěchají hrdlem Sulinským, nyní všeho nebezpečností prostým, do Černého moře, kterémuž ovšem ubylo důležitosti otevřením průplavu Sueckého. Z nitrozemských měst rumunských nejvýznamnější jsou: Kraljevo (Krajova s 30.000 obyv.) v Malém Valašsku, Fokšany (20.000 obyv.) nad Milkovou, Ploješti (30.000 obyv.), Jassy (č. Jaši s 90.000 obyv., z nichž jedna třetina Židů), hlavní město multanské nad Prutem a Bukurešt čili Bukarest nad Dumbovicí (200.000 obyv.), hlavní město Valašska i všeho Rumunska.

Bukurešt, hlavní město rumunské, má universitu, zařízenou po způsobě německém. Město samo poskytuje vidu nejhnusnějšího kalu vedlé nejvybranějšího luxu, nejbídnějších chýší vedlé nejnádhernějších paláců; ráz města dovršují bezedné ulice, 10.000 ekypází a 30.000 mimochodníků. Cizinci pozorují tam převahu východu nad civilisovaným západem. Pět hodin třeba by bylo k ponti kolem všeho města, ježto mnohé domy, zvláště předměstské, jsou roztrouseny a jakýmisi zahrádkami obklíčeny. Z obyvatelstva jest asi 8000 až 10.000 západních Evropanů, kteří po větce součiní třídu vzdělanou, asi 5000 Židů, kteří ovládají obchod, a 9000 Cikánů. Bukurešti

jest též tak nesnadno projítí jako popsati. Asi uprostřed města jest čtvrť obchodní s čtyřmi hlavními třídami, s divadlem, s paláci knížecími, se sklady zboží, v nichž vyloženy jsou výrobky a ozdobnické zboží i západu i východu, a s početnými kavárnami. Tam jsme ještě v okolí evropském, mezi domy, které z pravidla mají velmi slušnou podobu. Avšak mimo čtvrť tuto přišedše ocítíli jsme se do pravého Valašska; chýše a domy rozptýleny jsou bez ladu a skladu a vše podobá se skupině vsí a městečků, které jsou čtenějšími cestami mezi sebou spojeny.

Pravý kaleidoskop národní lze viděti v Dobrudži, kteréž nabylo Rumunsko roku 1878. Obyvatelstva všeho není mnoho nad 100.000 duší, mezi nimiž však počítá se 31.000 Rumunů, 29.000 Bulharů, 16.800 Rusů, 16.493 Turků, 6540 Tatarů, 3165 Řeků, 2471 Němců, 1051 Židů a 803 Arménů. Ještě bude třeba veliké práce, než Dobrudža bude získána evropskému vzdělání a odtud lze si vysvětliti odpor Rumunska, když za vzdělaný Budjak bylo jemu této stepi pusté přijati.

Knížectví Bulharské.

Mír Svatoštěpánský zbudoval na Balkánském polouostrově veliký slovanský stát, jehož meze vytčeny byly od Dunaje u Bdyna a Ruščuka po moře Aigajské, od Varny po vrchovisko Vardarské. Stát tento, jehož jádrem by byli Bulhaři, nelfbil se však západní politice, zejména anglickému premieru Beaconsfieldovi, pročež podjal se kongress Berlínský nevďěčné práce i zúžil hranice nově vzniklého státu bulharského, zbytek pak ještě ve dvě rozděлил, nemaje zření ni k zeměpisným ni k národopisným poměrům. Z někdejšího tureckého Tunavilajeta s pánví Srědeckou vzniklo tudíž knížectví Bulharské, z jižního podhoří Srědny Gory až po Rhodopu a Dri-nopol samosprávná Východní Rumelie.

Velikost Bulharského knížectví udává se přibližně na 850 □ Mm., na nichž žije asi 2 mill. lidí, nejvíce Bulharů, s částí Turkův i Řeků. Malý počet obyvatelstva jest následkem strašných zpoust, Turkey r. 1876 a 1877 v zemi nebohé spáchaných a pak vystěhování se Čerkesů, Tatarův i jiné sloty, která od Turků v zemi osídlena byla. Knížectví platí Vysoké Portě neveliký poplatek, hlavou pak jeho jest ústavný kníže Alexander I. z dynastie battenberské, který vládne s ministerstvem a s národním shromážděním, složeným z členů hlasy virilními opatřených a z poslanců přímo volených. Přirozené bo-hactví země, rozsáhlý obchod a průmysl, pak intelligence obyvatelstva

jsou zárukou zdárného vývoje novožitného státu, jehož sloučení s Východní Rumelií jest jen otázkou času.

Bulharové vedlé Srbů jsou nejzanímavějším národem polouostrova Balkánského. Nyní jsou Bulharové pravými Slovany, původně však byli kmenem ugarským, a snad i samojedským,*) jenž v Dunajských krajích byl splynul se Slovanstvem tam od dávna osedlým. Zdá se, že již v X. stol. úplně zanikla řeč bulharská ustoupivši původní slovanské, tak že zbylo pouze příjme Bulharů, jehož osvojili si Slované.***) Bulhaři obývají v sídlech souvislých, jen zřídka jinonárodními příměsky prostoupených, od pomezí srbského až po řeku Jantru, od Bulharské Moravy až po Maricu a pak na svazích západního Balkána. Mimo toto území obývají ještě v krajinách západně Marice položených až k jezeru Ochridskému, kdež mají převahu nad obyvatelstvem tureckoalbánskořeckým. Přemýšliví Řekové snažili se vždy, aby Bulhary jak možná od pobřeží vzdálili, bojíce se obchodnického ducha jejich. Pouze u dvou přístavů, důležitých zvláště z příčin strategických, u Varny a u Soluně dosahují bulharská sídla mořského břehu. Ještě více území odňali Bulharům Albánci, kteří s počátku nynějšího století se svých hor sešedše, povážlivě k východu šířiti se jali. V posledních desetiletích usadila turecká vláda mezi Bulhary vojenské kolonie Krymských Tatarů a zlopuštěných Čerkesů, načež značný počet Bulharů vystěhoval se buď do Uher a Rumunska, buď do Srbska a na Krym. Bulhar různí se od srbského souseda svého řečí, obličejem, smýšlením i nadáním svým. Moslimské vsi bulharské předčí snad vnější čistotou svou vsem křesťanským, uvnitř však chýše bulharské vyskytuje se vůbec znak staroslovanského žití rodinného, jenž celku dodává rázu pracovitosti, blahobytu i dobře uvážené prospěšnosti. V městech Dunajských žíví se Bulhar po výtce obchodem a řemesly. Učitelů, doktorův, advokátů jest posud málo, úředníků ještě méně, tím více však kněží a mnichův. Intelligence bulharská doplňuje se nyní po výtce Čechy a Rusy, mladí Bulhaři nabývají také v Čechách nejvíce svého vzdělání. Na planinách a v městech Balkánských zabývá se Bulhar nejvíce chovem dobytka a průmyslu, v rovinách téměř výhradně orbou; avšak celkem nepěstuje Bulhar nad obyčejnou potřebu svou. V některých městech Balkánských, v Gabrovu, v Travně a v Kaloferu, rozvíjí se čilý průmysl. Manchestrem bulharským jest však Samokov

*) Rob. Rösler: *Romänische Studien*. V Lipsku 1871, 8°, str. 259.

**) O pontavých dějinách národa bulharského vypravuje skvělým způsobem dr. Konst. Jireček ve spise svém: *Dějiny národa bulharského*. V Praze 1876, 8°.

v úvalu Srědeckém. Svým zalíbením v činnosti výrobné různí se pokojný Bulhar patrně od kupčícího a bojovného Srba. Bulhar chová neobyčejnou dovednost k umělé výrobě a vyniká nejen smyslem pro lepý tvar a vkusné třídění barev, nejen zručnou dovedností a pílí, nýbrž i neobyčejným talentem k sestrojování, ježž projevuje již stavbou obydlí svého, zvláště pak budováním svých vodních strojů, mostův a chrámů. Nejznamenitější znalec Bulharska F. Kanitz, jehož zkušenostmi se řídíme, spatřuje v Bulharech příští průmyslný národ



Růžové žně v Bulharsku.

Balkánského polouostrova.*) Ohledem náboženským drží se Bulhar posud pohanskostaroslovanského podání a zvyků. S nimi přichází na svět, jimi řídí veškero své konání, ony doprovázejí jej až ke hrobu, ba až za hrob, ježto i úcta mrtvých protkána jest pověřivými zvyky. Poněvadž však Bulhaři velice dbají o povznesení obecného vzdělání, lze očekávati, že osvětlené náhledy i u nich v brzce průchodu nabu-

*) Donaubulgarien II., str. 124.

dou. *) Bulhaři moslimští, řečení Pomáci, jen nepatrně liší se od bratří svých, kteří byli zůstali věrni učení pravoslavnému, a žijí s nimi ve shodě nejlepší. V novějších dobách objevy byly u Pomáků Despotského pohoří vzácné národní písně, pesna zvané, v nichž shledána veliká cena poetická. **) Kanitz vyslovil naději, že Pomáci tito, jakmile Bulharsko nezávislosti své nabude, navrátí se k učení otců svých, jemuž potají stále byli oddáni.

Měst značnějších má Bulharsko hojnost, avšak většina z nich buď nevyniká nad ráz osady veské, buď zpuštěna byla strašně poslední válkou. Sídlo knížete a vlády jest Srědec (Sofia) se 60.000 obyv., kdež nyní budují se početné veřejné stavby po způsobě evropské. Na úpatí Balkánu jest Gabrovo, původistě bulharského probuzení národního, a pak někdy slavné sídlo cářů Trnovo. Pleven a okolí jeho památny jsou z událostí poslední války. Při Dunaji bývala řada tureckých pevností: Bdyn (čili Viddin), Svištovo, Ruščuk a Derster (Silistria); nyní jsou města tato zbavena hradeb svých i stala se středy velmi důležitého obchodu poříčního. Ruščuk zvláště soutrží zdárně s rumunským Galcem. Veliká někdejší pevnost Šumen na podhůří Balkánském ze značné části jest opuštěna. Za to vzrůstá se důležité město Varna, stanice parolodí do Cařihradu plujících a železné dráhy, která spojuje Černé moře s Dunajem u Ruščuka.

Království Hellénské čili Řecké.

Neveliké jest nynější království Hellénské, jakž v úředním slohu se jmenuje, čili Řecké držíc asi 500 □ Mm. plochy; obyvatelstva však jest poměrem méně než v Srbsku, nebo čítá se u veškerém království sotva 1½ mill. duší, strašný to opak klassických dob, v nichž podle výpočtů Curtiových Peloponnés měl více 2 mill. a Attika více než ½ mill. obyv. Teprve druhou smlouvou Berlínskou rozšířil se území Hellénského království, ježto případnou jemu krajiny na severu rozprostřené, Epeiros až téměř po mys Akrokeraunský a Thessalie s částí někdejší Pierie, což vše měří dle výpočtů mappových asi 240 □ Mm. se 490.000 obyv. Do první čtvrti nynějšího století úpěli Hellénové pod jhem osmanským, jehož se spro-

*) F. Kanitz: Donaubulgarien I., str. 84–82.


**) Blgarski narodni Pjesni. Chansons populaires bulgares inédites; publiées et traduites par Auguste Dozon. Paris 1875, 8°.

stili dlouholetým i hrdinným bojem za svobodu. Zřízení státní jest ústavně monarchické, avšak, jako v Srbsku, skládá se národní zastupitelstvo pouze z jedné komory, totiž z komory poslanců, přímo lidem volených. Nálezy komorní potvrzuje král, čímž nabývají zákonné platnosti. Vojsko skládá se z 12.000 mužů v dobách mírných a z 30.000 mužů v dobách válečných. K tomu sluší ještě přičísti 30 praporů dobrovolníků, každý o 650 mužích, tak že veškera moc zbrojná dostoupiti může výše až 50.000 mužů. Posud ovšem veliké jsou pochybnosti o schopnostech této armády v boji útočném, jakž objevilo se za několikadenního pochodu generála Soutza r. 1878. Válečné loďstvo hellénské jest velice nepatrné, majíc pouze 10 válečných lodí, mezi nimiž 2 lodi obrněné; na palubě válečných lodí jest asi 1400 námořních vojáků. Tím jest důležité malé království Hellénské, že hellénští soukmenovci po všem východě rozšíření jsou, zvláště v krajinách tureckých, kdež obývají veškera pomoří Aigajská; v samém Cařihradě mají čtvrt svou. Řekové přiznávají se po výtce k církvi východní a jsou potomky starověkých Hellénů; příměsky krve slovanské a albánské téměř nijak nezměnily typu jejich.

V pověstné knize své, která vzbudila přehojné vášně,*) snažil se dovoditi Fallmerayer, že není téměř starých Hellénův a že nynější jejich potomci jsou směsí živlů slovanskoillyrských. Tvrzení toto v rozsahu svém jest přehnáno. Slované do Hellady vnikli a tam se usadili nečinili nikdy většiny obyvatelské, ač zejména Peloponnés po dlouhou dobu byl v rukou dvou kmenů slovanských. Upomínkou na někdejší tamní pobyt Slovanů jsou početná „Sklavochoria“, jež až na Krétu lze sledovati, a slovanská jména hor, vsí a řek, vyskytující se hojně po vsí zemi. Avšak veliký slávista prof. dr. Frant. Miklosiĉ ve Vídni dovodil jasně, že v řeči novohellénské není žádných stop působení slovanského.***) V nejnovějších pak dobách dovodil jenský professor Bernard Schmidt, že pohanské živly v křesťanské tradici novořecké, totiž přestavy jejich o daimonech, o obřích, o geniech a o žití posmrtném, vesměs pocházejí z názorů starohellénských, jinými slovy, že život starohellénský jeví se posud ve zvycích a ve víře novořecké. Slované v Řecku se osadili splynuli s živlem hellénským a přijali řeč i vzdělanost hellénskou; jimi nebyli Hellénové poslovanštěni, nýbrž oni sami průběhem dob zúplna zhellénštili. Národnost hellénská

*) *Fragmente aus dem Orient*. 2. Aufl. V Stuttgartě 1878, 8°.

**) *Die slavischen Elemente im Neugriechischen* ve Zprávách o zasedání filosofickohistorického oddělení Vídeňské akademie věd. Prosinec 1869.



AKROPOLIS V ATHENÁCH.

snadno sobě podmaňuje jiných; vynikát neobyčejnou tuhostí, která snadno se nepoddává, nýbrž i tam se rozmnožuje, kdež jenom menší měrou zastoupena jest. *) Dovožujeť zajisté prof. Bradaška, že mnozí Slované byli zhellénštili i mimo Řecko, v jihu polouostrova Balkánského **) a dle Cypriena Roberta prý všichni Bulharové thráctí hellénsky rozumějí. ***) Jest však zjev vůbec známý, že při podobném pomísení se živlů národních národ silnější mnohé přijímá po národě podléhajícím. Též tak dalo se Hellénům. Nepopíratelný jsou stopy smísení krevného. Nezmizel ovšem hellénský typ, který vedlé židovského z nejstálějších jest a zvláště u žen patrně se jeví, avšak doznal proměn značnějších. Patrněji jeví se stopy působení slovanského v životních způsobách a v kroji Hellénů nynějších; také osvojili si Hellénové bojovnost slovanskou. Pomísení se s Arbanasy čili Škypetáry důležitosti nemá, ježto nesmíme pochybovati, že jsou Škypetárové potomky praotců národa starohellénského, tudíž hellénštější Hellénů samých. Nejméně pomísili se ovšem hellénští ostrované, na osamělých a daleko od sebe roztrousených výspách žijící.

Království Hellénské dělí se ve 13 nomarchií čili krajů, nomarchie pak v 59 eparchií čili okresů. Přirozenější jest rozdělení ve čtyři skupiny, z nichž nejsevernější jest Rumelia. Rumelia zabírá v sobě staroklassické krajiny Attiku a Boiótii s ostrovy Salaminou a Aiginou, Fthiothis a Fokis, Akarnanii a Aitolii. V Rumelii jest také hlavní město říšské, Athina čili Athény, spojené s blízkým přístavem Peiraieem krátkou železnicí, která jest posud v zemi jedinou.

Athény, mající 48.000 obyv., kdež sídlí král, vláda, universita i jiné ústavy vzdělávací, čítáme ku posvátným kulturním místům člověčenstva, jichž sláva a důležitost nikdy nevymizí, nechť si přítomnost ani zdaleka nemůže se vyrovnati slavné i blahodějně minulosti. Město Athénské podnes chová v sobě početné i vzácné zbytky starověké, z nichž nad jiné vyniká Akropolis, na strmé skalině se vznášející, s Parthénónem a s Propylaii i j. m.; na úpatí Akropolském stkví se slavné Theseion, zřízené na počest héraa obce Athénské. Novožitný poutník jest téměř přinucen blížiti se

*) Bernard Schmidt: Das Volksleben der Neugriechen und das hellenische Alterthum. V Lipsku 1871, 8°, 2 svazky.

**) Bradaška: Die Slaven in der Türkei v Petermannových „Geogr. Mittheil.“ 1869, str. 444.

***) C. Robert: Die Slaven der Türkei. Převod z francouzského. Druhé vydání. Ve Stuttgartě 1851, 8°, II. díl, str. 194.

k Athénám po moři, buď pluje kolem Moree nebo z Korfú, Isthmem anebo Peiraieem. Přijíždějícím k Peiraieu naskytuje se obraz divukrásný; v pozadí Parnassos osněžený a hory kolem něho se kupící, před nimi pak Akropolis a nejbližší okolí městské. Za slunečných dnů stkvějí se sloupy Parthénónské nejčistším jasným o závod se sněhy Parnasskými. Z tohoto místa srozuměti lze, proč Athény v starověku moře ovládaly a proč panství a nádhera jejich budily žárlivost sousedských měst Korintha, Argův a Epidaura. Z jisté vzdálenosti, dříve než dostihneme Aiginy a Salaminu, spatřujeme veškerou západní pobřeží attické až po běloskvoucí skály Sunijské, uprostřed pak půvabného věnce pahorků viděti jest Athény. Jak velebné to panoráma! V popředí Akropolis a Museion, poněkud dále Lykabettos, a v pozadí po pravé straně velikolepá výšina hymettská, po levé Parnes a uprostřed mezi nimi Pentelikos. Poměrnou výši hor těchto lze od moře mnohem lépe určit, než z Athén samých a nikdež nepůsobí v mysl vid Parthénóna tak mocně, jako na výšinách Sarónského zálivu, ač není lze rozeznati ze skupiny budov než běloskvoucí přední sloupy jeho, které snadno spočítati jest. Čím více blížíme se k přístavu, tím více mění se obraz skvělý. Velikolepé rozměry hor Parnetských a Pentelických, z jara bohatým hávem sněžným lemované, ustupují za nižšími pahorky, které se nalézají blíže, a pouze Hymettos na obzoru zbývá. Při vjezdu do přístavu Peirajského mizejí Athény i Akropolis. Novožitné město vzniká a sestřeďuje se kolem přístavu, jako ve slavných dobách Periklejských, a na nábreží stkvějí se elegantní domy a sklady obchodní. *) Z Peiraiea vede dráha do nových Athén, které však postrádají vsí význačné charakteristiky. „Nejstarší část městská jest pravou albánskou vsí s dosti nečistým bazarem, kdež všeliké zboží kramářské a zelinářské ku koupi se nabízí, a má posud ráz chudého městečka východního. K této části přidružuje se nová čtvrť, mající vid německoslovanského města, jako polouněmeckého města v Polště, na severozápadní Rusi anebo i ve východních okresích hornoslezských. Tuto čtvrť obkličuje třetí okres městský, nejnovější, se širokými třídami nebo boulevardy, stromořady ozdobenými, s pyšnými sice, ne však krásnými letohrádky a hojnými veřejnými budovami, jako královský zámek, museum, polytechnikum, vyšší dívčí škola, sněmovna, kasárny atd. **)

*) Wiener Abendpost ze dne 23. ledna 1875.

**) Julius Faucher: Ein Winter in Italien, Griechenland und Constantino-
pel. II díl, str. 114—115.

Z jiných měst rumelských značnější jsou Thiva (strž. Théby) v Boiótii se 4000 obyv., Livadia nedaleko bahnitého jezera Topolijského a pevnost Missolonghi v Aitólii. Na místě někdejších Delf jest nyní ves Kastri.

Druhou skupinu činí Morea čili Peleponnés, jenž zabírá v sobě Korinthii, Argolidu s ostrovy Hydrou, Spetsā a Cerigem (č. Če-), pak Achaii a Elis, Arkádii, Messénii a Lakónii.

Hlavní částí obyvatelstva peloponnéského jsou tak řečení Tzakové (*Tzakones*), jichž řeč jest přeměněným poněkud zbytkem starolakónské dórštiny; přeměna její udála se nejvíce působením řeči obecné, slov nehellénských jest málo. Nejdůležitější města peloponnéská jsou: Nauplia (se 6000 obyv.), Korinth (4000 obyv.) při šíji soujmené, Mykény, jichž důležitosti nově přibýlo objevy Schliemannovými, Tripolizza, velice sešlé hlavní město arkadské, a ves Mistra, opodál níž nalézají se zbytky starověké Sparty. V Elidě opodál řeky Rufie, jež v starověku Alfeiem slula, jsou zbytky Olympijské, kdež kopání evropských učenců mnohé důležité učinila objevy. V Achaii, při zátoci Korinthské, leží nejdůležitější město Moree Patras se 27.000 obyv., kteří provozují velmi čilý obchod námořský.

Třetí a čtvrtá skupina skládá se ze západních a východních ostrovů. Ostrovy řecké jsou celkem hustěji obydleny než souše hellénská; obchod řeckých ostrovanů jest též velmi čilý. K ostrovům východním počítáme Evripō čili Negroponte se severními Sporady a Kyklady, které činí jednu nomarchii.

Evripō, v starověku Euboia zvaný, jest ostrov úrodný i hojně obydlený. Hlavní město Chalkis spojeno jest mostem s protější souší boiótskou; v části severní jest město Xerochori. Nedaleko onoho města jest lázeňské místo Aidepsos s velice teplým vrídlem léčebným, které již v starověku bylo proslaveno.*) Z ostrovů Sporadských nejpřednější jest Skyro s městem soujmeným; z Kykladů vyniká ostrov Syra, jehož hlavním městem jest kvetoucí tržiště Hermúpolis (21.000 obyv.). Ostatní ostrovy moře Aigajského, hellénské i turecké, vyčteny budou ve zvláštní tabulce, jež připojena bude na konci díla tohoto.

Západní skupina drží v sobě ostrovy jónské, jichž sedm se čítá, totiž Korfú, Paxo, Levkada (Sta. Maura), Thiaki (Ithaké),

*) Ansländ 1874, čís. 1., str. 19.

Kefalonia, Zákyntho (Zante) a Cerigo (Kythéra); ostrov Kythéra, jsa položen na jižním cípu peloponnéském, ohledem správním přísluší k nomarchii korinthskoargolské. Veškero oploší iónských ostrovů měří asi 27·5 □ Mm., na nichž žije 250.000 lidí.

Jako Syra mezi Kyklady, vyniká i Korfú mezi ostrovy iónskými. Soujmenné hlavní město jeho, v rozkošné krajině položené, čítá 15.000 obyv. i jest velmi příhodnou stanicí, kdež poutníku lze připravovati se na další pouť vlastmi hellénskými. Lid po výtce mluví i rozumí mluvě blízkého polouostrova italského,*) což také tím se vysvětluje, že tam Benátčané po drahé věky panovali. Po pádu Napoleónové činily ostrovy iónské samostatný stát pod anglickým protektorstvím a děkují těmto okolnostem, že ve vzdělání mnohem více pokročily proti Řecku pevninskému, s nímž r. 1864 splynuly. Na ostrově Kefalonii jest hlavním městem Argostoli, v jehož okolí nalézají se pověstné mořské mlýny, přírodní to zjev, posud nikdež jinde na zeměkouli naší nepozorovaný. Podivuhodný zjev tento záleží v tom, že severně hlavního města ostrovského dva body byly odkryty, kdež moře do země přímo vtéká, a to s takovou silou a v množství tak velikém, že dle nejpresnějších měření denně vtéká do země více než 5 1/2 mill. anglických stop kostkových, spád pak jest tak mocný, že na obou místech vodě mlýn hnáti lze.**)

Veškero Řecko oblaženo jest překrásným podnebím a půdou přeúrodnou. Příznivá poloha zeměpisná podporuje zvláště orbu, obchod a plavbu; řídká lidnatost a smutný stav dopravných prostředků působí za to zhoubně v rozvoj průmyslu. Nedostatku domácího průmyslu hlavně přičísti jest nepříznivou obchodní bilanci hellénskou. Zdá se však, že schodek vyrovná se výtěžkem plavby, ježto veřejný blahobyt patrně vzrostl za let právě minulých. Ovšem doložiti třeba, že vzrůst blahobytu udál se pouze v krajinách přímořských. Naproti tomu uvnitř země jest pokrok dosud pranepatrný, ježto není lze otevřítí přirozené bohatství země bez řádných prostředků dopravných. Za příčinou zlepšení dopravy nestalo se dosud téměř nic. Sjízdných silnic není, vyjímajíc nejbližší okolí hlavního města, a i na krátkých vzdálenostech od pobřeží mořského není jiné dopravy mimo soumar nebo mezky. Doprava několikahodinná zdražuje tudíž zboží a plodiny

*) Viz H. v. Haurowitz: Erinnerungen an Korfu im Sommer 1869. Ve Vídni 1870, 8°.

**) Viz K. W. M. Weibel: Die Insel Kefalonia und die Meermühlen von Argostoli. V Hamburce 1873, 4°.

o 10—20 %, věci pak, které váží více než 150—200 liber, není lze vůbec na klassické půdě hellénské dopravovati. Jinou překážkou rozvoje průmyslového jest lichva, která se též více uvnitř zahnízdila, než na pobřeží. Hellénové označují se něžným citem rodinným a jsou hodnými syny i bratry. Neobyčejna jest u lidu hellénského touha po vědomostech. Stát pečuje horlivě o školství. Návštěva školská není posud povinna, avšak pokolení nyní žijící samo toho dbá, aby dítky náležitě škoře obcovaly. *) Známy ethnograf Vavřinec Diefenbach nerozpakuje se nijak nazývati Hellény kulturním národem Balkánského polouostrova přes to, že poměry veřejné nejsou dosud v Řecku upraveny a pověstné kleftovství čili loupežnictví že posud nevyhynulo. **)

Evropské Turecko.

Neveliké a zeměpisně nijak nesouvislé zbytky polouostrova Balkánského činí posud evropskou část Turecké říše, která má nejprřednější krajiny své položeny v Asii a s částí i v Africe. I tyto částky zůstaveny jsou vládě padišahově pouze ze žárlivosti moci evropských, které samy o řádné upravení východní otázky shodnouti se nemohou, jednotlivci pak, kdykoli zbrojně se o konečné vyproštění uhnětených národů pokusí, společně v cestu se postaví. Dnes počítají se dle jména k říši Osmanské v Evropě jenom tyto krajiny: Rum-ili čili Rumelie, jejíž severovýchodní část autonomně jsouc pode jménem Východní Rumelie zařízena spíše státu samostatnému než provincii turecké se podobá, z Makedonie a ze zbytků Epeira, kdež mocně zdvihá se autochthonní živel albánský, a pak z drahné části Starého Srbska. Řecké ostrovy Chios, Samos a Kréta jsou též zařízeny autonomně, vzdálený Kypř jest nyní v skutečném držení britských ostrovanů. A k tomu ještě valí se nová bouře, která hrozí zkázou i tomuto poslednímu zbytku osmanského panství v Evropě.

Rozsáhlejší jsou krajiny turecké v Asii. Veškera přední Asie, Anadoli, jihozápadní Arménie (mimo kraje r. 1878 Rusku postoupené) a Kurdistan, Mesopotamie, Syrie, Palaestina a téměř veškero západní pobřeží arabské poslouchají rozkazů padišahových; i generální gouvernement tripolské v Africe jest částkou říše turecké

*) Allgemeine Zeitung ze dne 30. pros. 1876.

**) V. Diefenbach: Die Völkerstämme der europäischen Türkei. Ve Frankfurtu n. M. 8^a, str. 38.

nad Aegyptem pak a Tunisem vykonává „Vysoká Porta“ — jakž obyčejně nazývá se vláda Cařihradská — svrchovanost aspoň dle jména. Ze všech těchto částí jest evropské Turecko nejdůležitější, ježto skrze ně nabývá tato říše převahou asijská důležitosti své pro ostatní Evropu. V Evropě leží také — ovšem již na prahu asijském — hlavní město Stambul čili Cařihrad.

Ráz této říše i v Evropě jest výhradně asijský, pokud totiž závisí na panujícím kmeni tureckém; proto lze mluvit pouze o Turecké čili Osmanské říši, nikoli však o osmanském státě, ježto státního zřízení po evropské způsobě Turci nikdy nedostihli. Povaha osmanská nikdy nezvykla sobě pojímům státu a státní služby. Teprve opravami Mahmuda II. byl učiněn pokus zříditi stát po evropské způsobě a tudíž také upravit státní službu dle vzorů evropských. *) Pokus ten, jak vůbec známo, nezdařil se. Ode dne 23. pros. 1876 činí ovšem Turecko ústavní císařství s velmi svobodomyšlnou ústavou, která má platnost bezvýmínečnou po všech částech říšských; avšak pokus tento opět potkal se s neúspěchem hlavně z té příčiny, že se východní povaze tureckého národa smysl pro spořádané řády evropské vnutiti nedá, že ústava vůbec prováděna nebyla a že konečně největší část obyvatelstva, na prafiském stupni vzdělanosti stojícího, pro spoluúčinkování v zákonodárství a v rozhodování o státních důležitostech zrala není. Sedání tureckého parlamentu v zimě r. 1877 budila smích po vší Evropě. Do této chvíle máme právo pokládati Turecko tím, čím bylo, za říši neomezené nikým libovůle, v níž jsou jediným zákonem vůle sultána čili náčelníka říšského, předpisy koránu a zvyky z minulosti zděděné. „Panující myšlenka osmanská byla od prvních počátků theokraticko-vojenská. Nástupci Osmanovi byli nejvyššími vojevody a bojovníky za islám. Nabyvše za sultána Selima I. chalífátu čili náboženského primátu mezi muslimy stali se i nejvyššími pontifiky islámu a prvými soudci u věcech věroučných. Ve vykonávání moci své dali se zastupovati svými vezíry a serdary. **) Nyní jsou ovšem i vezírové i serdarové sluhy státními a stát vyplácí jim služné jejich, avšak duch správní proti dobám minulým nijak nezměnil se. Sultán čili padišah jest pánem neomezeným; prvý ministr jeho sluje velikým vezírem a jsou mu podřízeni druzí ministři čili vezírové. Vedlé ministrů zřízena jest rada státní čili divan, zákony vydává sbor ulemů, jichž ná-

*) Murad Efendi: Türkische Skizzen. V Lipště 1877, 8°, II. díl, str. 62.

**) Týž. II., 90.

čelníkem jest Šeich ul Islâm. V čele provincií čili vilajetů evropského Turecka, jichž před r. 1878 bylo osm, jest vali; vali prve byl pravým náměstkem sultánovým ve svém území, nyní jest pouze vládním předsedou, avšak libovolnost Porty neponechá žádného valije déle na témže místě.

Před r. 1878 bylo devět správních okresů tureckých, zvaných nejvíce po hlavních městech svých, které se opět dělily v sandžaky, sandžaky zase v kazy. Vilajety byly: 1. Drinopolský (starožitná Thrákie), 2. Dunajský (Bulharsko nyní s Dobružďí), 3. Kosovský (části bulharské, srbské a thrácké), 4. Soluňský (jižní Makedonie), 5. ejalet janinský (Epeiros a Thessalie), 6. Prizrenský (severní Makedonie a části albanské), 7. Skadar-ský (Albánie), 8. Bosenský (Bosna, Hercegovina a Krajna čili turecké Chorvátsko), 9. ejalet Kiridský čili Kréta. Severní část vilajetu Drinopolského a východní části Kosovska činí nyní samosprávné území Východní Rumelii, vilajety Janinský, Bosenský a Dunajský jsou odstoupeny okolním státům. Cařihrad činí sám samostatný správní okres policejní, k němuž přičítá se i území v dosahu 70 km. na straně evropské, 50 na straně asijské. Správu těchto území koná výhradně vládnoucí plémě turecké a to ještě jen členové byrokracie, po opravách Mahmudových vzniklé; byrokracii tuto charakterisují moderní „efendijové“, po výtce mladí šviháci, kteří se pouze fezem liší od navštěvovatelů Pařížských boulevardů. Efendi jest příjímí, které původně příslušelo znatělům písma, i značí též jako náš „doktor“, ovšem bez zkoušky, graduování a diplomu; čestného příjmení efendi může sobě dáti každý, kdo zná psáti a tudíž po vědění svém připovídati se právo má, aby byl přičten k třídě vzdělané. Neboť písmo není orientálcům pouze prostředkem, nýbrž účelem samým, a se znalostí jeho spojeny jsou vědomosti mnohé, jichž po jistou míru písmo jest projevem. Úřednictvo osmanské činí společnost pevně uzavřenou a doplňuje se z nevelikého počtu úřednických rodin, z nichž značný počet jest oddán náboženství křesťanskému. Syn úředníkův vstupuje tudíž také do státní služby, neboť láska k úřadům a k důstojenstvím jest Turku téměř vrozena. Turci nehledí vůbec k původu, v čemž velice uchylují se od Arabů. V turecké společnosti, theokraticko-vojensky zařízené, byly pouze stupně hodnostní, nikdy pak nebylo kast ani šlechty rodové čili dědičné. Každému lze dosáti hodností i nejvyšších, a často, ba obyčejně přiházívá se, že Osmanlija, z nejnižších vrstev lidu pošlý, velí jakožto generalissimus vši moci branné, že

jsa vezírem spravuje říši anebo se sultánem že jest sešvakřen. Sultánové sami jsou mnohdy syny obyčejných otrokyň, kterým narození se syna zjednáva důstojnost ženy sultánovy. Proto také nepokládá se postavení sluhů v Turecku za nedůstojné, ač tito součiní poměrem velikou část obyvatelstva; dříve byli sluhové pokládáni za doplnění služby státní a za čekance státních hodností a přestupování služebníků soukromých v státní službu úřední dalo se velmi často. I nyní udílí se sluhům vznešených hodnostářů čestná příjmena úřední, oni pak sami pokládají se za nutnou část stroje státního. Z té příčiny pokládán bývá služebník v osmanské domácnosti za člena rodinného a dle toho se také s ním nakládá.

V osmanské společnosti, která jsouc tou měrou organisována zúplna liší se od společnosti evropské, zabírají důležité místo Ulemové. Ulemové součiní ztuba organisovanou hierarchii, avšak jako vojsko nečiní zvláštní sbor ve státě; oni jsou pravou součástíkou muslimanské obce státní, jako jest koran knihou zjevení náboženského a spolu i občanským zákoníkem, a jako jest sultán svrchovaným panovníkem a spolu i nejvyšším strážcem víry. K ulemům čítají se učenci theologicky vzdělaní, soudci a učitelé, a dělí se do dvou tříd, soudců (fonkeha) a znatelů písma (ulema); rozdělení toto nechová však v sobě žádných růzností hodnostních. Hierarchie vyměňuje obor soudcům (molla čili kadi), theologům (mufti), profesorům (muderrî) a obřadníkům náboženským (chatybum, imamům, muezzinům a kaymům), kteří pak se dělí v různé třídy hodnostní. Kněžstva po smyslu křesťanském islám nemá; náš kněžský stav jest v islámu neznám a imama ku př. nikdy není lze přirovnati ku knězi křesťanskému. Chtějíce státi se ulemy studují moslimové v medressách čili školách bohoslovných, jichž nejznamenitější jsou zřízeny v Cařihradě, v Drinopoli a v Brusse maloasijské. Posluchači medress nazývají se softy.

Koran činí základ Osmanské říše, kterou zakřivená šavle zbudovala. Jedinou dobrou stránkou nynějšího tureckého zřízení jest vojsko, čítající v době míru 150.000 mužů, které prý ve válečných dobách až na 700.000 mužů doplněno býti může, ovšem s přibráním různých, mnohdy i nepravidelných záloh. Důstojnický sbor po způsobě západoevropské počíná se teprve zřizovati. Mužstvo, jsouc oděno krojem malebným, ozbrojeno nejlepšími zbraněmi novověkými a pečlivě vycvičeno, poskytuje pohledu martiálního; předními vlastnostmi tureckého vojska jsou záliba v řemesle vojenském, přirozená poslušnost, při níž nebývá třeba přísnosti za příčinou udržení kázně,

zmužilost, vzešlá z fanatismu islámského, a posléze stojské odříkání se, jež zřídka kde jinde shledati lze. Vojín osmanský nejlépe rozvíjí přednosti své v krytém postavení a v obraně hradeb, čehož příklad skvělý jeví obrana Plevenská. Méně hodí se Osmanlija k útoku a k manevrování.*) Doložití třeba, že se armáda turecká po výtce doplňuje z Anatólie. Nemusulmané, činící v Evropě velikou většinu obyvatelskou, a obyvatelé Cařihradští byli dosud vyloučeni ze služby vojenské. Těžká daň z krve od mnohých věků tíží živel osmanský a byla hlavní příčinou, že kmen tento nemohl se rozmnožovati. Odvod k vojsku děje se losem, který často odnímá rodině jediného syna a jedinou podporu. Slze hořce opouští vojín nastávající asijskou vlast svou.***) I v Evropě poznal F. Kanitz, že jeví moslim málo nadšení k službě vojenské pod zeleným praporem prorokovým.***) Protivou k přednostem výše dotčeným vytyká vojenský znalec armády turecké vady tyto: neschopné velitele, velmi málo vzdělané důstojníky, malou pohyblivost, nedostatečnou cvičbu ve zbrani vyjímajíc dělostřelbu a špatnou správu.†)

Každý, kdožkoli jme se pozorovati státní poměry turecké spolu s rozvojem dějinným za posledních desetiletí, seznati musí, že Turecko nutně se blíží rozkladu svému a že se nalézá v stadii trvalého úpadku. Avšak přece má uvnitru svém některé opory. Oporami těmito jsou v první řadě příkře sobě odporující zájmy národního kaleidoskopu, jež ono ovládá a spolu i neutralisuje, a z druhé strany bezvýminečná oddanost kmene osmanského. Nezná Osmanů dnešních ten, kdož vidí v nich lid fanatický. S fanatismem zmizel i nezdolný proud, jenž byl vedl bojovné Osmany od vítězství k vítězství. Jim pouze zbyly víra v osud (kismet) a passivní ctnosti vojenské, což ovšem činí je podnes schopny neobyčejně tuhému odporu.††) Naproti tomu není třeba důkazů, že není lze národní menšině, aby nadále vykonávala ostrím meče svého vládu nad většinou, lépe organisovanou; jest také ethnograficky dokázáno, že pravých Osmanů plemene ugroaltajského jest v Turecku počet nepatrný.†††) Žádná země evropská neproказuje takový zmatek národní, jako Turecko. Nejen však počtu, i soukromého jmění tureckého ubývá v Evropě rychleji, v příčinném spojení s ubýváním plo-

*) Dle Murada Efendije.

**) Quarterly Review. Říjen 1874, str. 341.

***) Kanitz: Donaubulgarien und der Balkan, II. díl, str. 51.

†) Die Wehrkraft des osmanischen Reiches. Ve Vídni 1871, 8°, str. 62.

††) Murad Efendi n. m. j. II. díl, str. 121.

†††) Petermann's: Geogr. Mitth. 1871, str. 241.

divé i dělné síly jejich, s přibýváním jejich tělesné i duševní popudlivosti i lenosti, jejich vysílení bez namáhání.*)

Příčiny těchto vlastností a zjevů nejsou ještě dokonale objasněny, pokud nepocházejí z povahy plemenné a nejsou následky původního způsobu životního kočujícího národa. Hlavní příčina úkazu, že obyvatelstva osmanského ubývá, spočívá v tom, že obvyklým obecně se stalo omezovati počtu dětí uměle. Turek vůbec vyhýbá se většímu pozehnání rodinnému, kdežto větší počet dětí, zvláště chlapců, pýchou jest křesťanské rodiny. Turecký dům čítá tudíž zřídka více než dvě dívky, řecký však nebo slovanský 5—10. Počet Osmanův evropských i Tatarů jest 1,388.000 hlav; všeho obyvatelstva říšského v Evropě není nyní více než 5 mill., mezi nimiž asi 2,600.000 moslimů. Pravděpodobné výpočty cestovatelův i učenců shodně dovozují, že panujícího národa v Turecku stále ubývá. Jest pravdou nepopíratelnou, že živel mahomedánský ustupuje vzdělanějšímu i čilejšímu živlu bulharskému a řeckému, ač není v Starém Srbsku, v Bosně a v Bulharsku města důležitějšího, v němž by aspoň několik osob moslimských nežilo; než proti domorodému obyvatelstvu jest počet osmanských osadníků nepatrný. Jen v nynějším Bulharsku, v někdejších sandžacích Ruščuckém, Tuldzském a Varnenském obývají Osmané v sídlech souvislejších. Dosti četně sídlí i v Rhodopě na rozhraní mezi Řeky a Bulhary. Obývají také v širém kruhu pomorském při moři Černém i Aigajském uprostřed obyvatelstva hellénského, avšak počtu jich ubývá, čím více se blížíme k Cařihradu.***) Retzius čítá Turky vůbec k přímozubým krátkohlavcům. Osmané vyšších tříd změnili značně a s částí i ošlechtili plemenný ráz svůj skrze cizí příměsky, jako renegáty, haremy atd., ač by bylo lze dovoditi i opak ze smísení s plemenem africkým. „Šavlonozí“ a škaredolící Turkové vyskytují se v nižších třídách, o nichž dosud není podrobných vědeckých udání. I různý způsob života, objevující se v různých vrstvách společenských, jest příčinou značných změn povahy turecké, však více s prospěchem tříd nižších. Jeune Turquie (Mladoturci) jsou zcela různý lid proti Staroturkům městským i venkovským. Staroturci jsou velice popudliví, nejsou-li rozčileni prostředky dráždivými a fanatismem náboženským; oni jsou i poctiví, ač nevěřícím žádného práva nepřiznávají. Naproti tomu jsou pašové a jiní vznešení páni často osvědčenými zloději a loupežníky.***)

*) Vavřinec Diefenbach: Die Völkerstämme der Türkei, str. 10.

**) F. v. Stein v Petermannových Geogr. Mitth. 1876, str. 241.

***) Diefenbach n. j. m. str. 93—95.

„Mnozí tvrdí, že rodinný život u Turků tak velice je ubedněn, až skoro ani možno není, by nezasvěcené oko cizincovo tím hustým závojem proniklo, který islam kol rodinného života byl si upředl. Tudíž že rodinný život turecký nedá se vůbec ani posuzovati. Ale nechť jakkoli je ubedněn, docela uzavřen není. Jsou steré případy, že i Turek s rodinou svou musí na veřejnost a tím sebe i rodinu svou veřejnému posuzování vystavuje. Po celý čas, kdy v Turecku jsem meškal, ať již v hlavním městě, ať po cestě na železnici nebo na lodi, hojně naskytovalo se mi příležitosti pozorovati rodinné poměry turecké. Co den jsem znamenal, jak pečlivě rodina turecká vychovává děti své. Na ulicích jen málo dětí viděti; jsou doma pod dohlídkou. Potkáš-li pak přece tu i tam dítě nějaké, slušně si ve všem počíná, čistě je ošaceno; po uličních, jimiž města naše se honosí, v Cařihradě není památky. Vznešené matky dítky své s sebou na procházku vozí; kolikrát pozoroval jsem na lodi, jak vznešený Turek, ve zlaté uniformě a ozbrojený až po oči přenězně se svým nemluvítkem se zabýval, je choval, hýčkal a jemu propěvoval. Je-li chování hochy tureckého skoro naskrze nedostatečno, je vzdělání dívky pranepatrné. Mladé Turkyně zůstávají skoro v úplné nevědomosti; chodí ovšem i ony po nějaký čas do školy, kde jim se vstřípí některé základní nauky koranu; mimo to cvičí se i v šití, vyšívání, v tanci a jiných věcech, jimiž domácnosti by prospěly a muži svému staly se příjemnými. Život ženy turecké je život révy, jož po pni pevném něžně se vine. Vždy a ve všem na muži svém žena turecká je závisla. Z pravidla nesmí ani do kostela, neb dle náboženství muhamedánského duše ženská není nesmrtelná.

Když Turek tak dalece dospěje, že si může svůj vlastní krb zařídit, volí svobodně dámu svého srdce. Obyčejně však i u Turků starostlivé matinky samy dítěti svému opatřují ženicha nebo nevěstu. Bývalo tak již za Mitrovice, jenž dotýká, že mládenec „více se musí skrze zprávu žen přítelkyň svých nežli očitě ženiti; neboť ony mu povědí, kde krásná, pěkná a bohatá panna jest“. Poměry peněžní při tom i v Turecku veliké jsou důležitosti. K dlouhému a zapletenému vyjednávání mají dámy turecké jak při svých návštěvách soukromých tak i v lázních veřejných času až nazbyt. Krasavice turecké z pravidla již v 13. roce svém přicházejí „pod čepec“. Ale krása jejich tak rychle odkvétá, že vdané Turkyně, jimžto jde na 35. rok, patřívají už mezi matrony. Sňatek sám pak odbývá se asi v tomto způsobu. Nevěstu vyžaduje si ženich za pomoci dvou přátel svých, kteří za dveřmi ovšem zavřenými nevěsty se tážou, chce-li

na př. státi se ženou Jusufa, syna Ismailova. Potaká-li nevěsta, což samo se rozumí, ubírá se ženich s přátely svými, se svědky a se svým imamem ku kadimu, kam též imam nevěstin se dostavuje. Zde pak snášejí se na všech podmínkách sňatku, jakož i na tom, jak paní bude opatřena, kdyby snad muž dal se s ní rozvésti. To vše když řádně se zaznamená, prohlásí oba imamové, že ženich a nevěsta před bohem zasnoubeni a spojeni jsou jako Adam a Eva, Muhamed a Kadidža. To po třikrát se opakuje, tím pak vlastní ceremonie náboženské jsou ukončeny. Několik dní potom účastníci svatby navzájem se obdařují, načež nevěsta v pečlivém vystrojení od přátel ženichových do domu jeho bývá přivezena. Zde pak teprve po společné hostině a po zvláštní modlitbě imamové nevěsta stává se paní domu.

Nad ženou svou má Moslemín úplnou moc a mohl by tohoto úplného práva svého tím snáze zneužiti ke ztýrání manželky své, že domácnost jeho před zraky cizími i před soudem úplně je uzavřena. Že však málo slyšeti o stescích žen tureckých, a že hlavně i vychovávání dítek velmi dobře se daří, z toho lze souditi, že ve svazku manželském i tam dobrá shoda není věcí řídkou. Paní ovšem oddána je vůli mužově a ráda plní každé jeho přání, jelikož je přesvědčena, to že cíl jejího života; všechn čas svůj a všechnu pílí svou věnuje jen muži svému, své domácnosti a vychovávání svých dítek. Mnohá paní ve svém oboru úplnou má samostatnost, mnohá paní má i veliký vliv na muže; „pantoflíček“ ani v Turecku není věcí neznámou.

Harem je dobrému Moslemínu chrámem domácnosti. Jsou-li střevíčky přede dveřmi haremovými, vidí-li tedy, že cizí paníčky u ženy jeho jsou návštěvou, nevchází tam, nýbrž čeká klidně, až návštěva odejde. Že vetřelec drzost svou smrti splácí, je věcí obyčejnou. Je-li Moslemín dlužník pronásledován netrpělivým věřitelem, rád utíká se do haremu; tam věritel práva svého pozbývá.

Jelikož žena turecká tak od světa je odloučena, není skoro ani možno, by nevěry se dopustila. Však stane-li se to přece, neb odhalí-li před cizincem svůj obličej, smí muž její dáti se s ní rozvésti, ovšem že pak ji dle úmluvy musí zaopatřiti. Na mravopopěstnost se v Turecku velmi mnoho drží. Ovšem že se také často krásavice turecká jednotvárného života haremového nabaží. Dlouhou chvíli, jež ji trápí, hledí si ukrátiti, jak jen možno; jezdí procházkou po Peře a Galatě ve vozích překrásných, s nádhernou družinou nebo bez ní; zde pak v hlavních ulicích před bohatými a skvost-

nyňi krámy dává často zastaviti a z vozu evropským výrobkům se obdivuje, ale nevystupuje z něho nikdy. Někdy dává si zboží přinášeti do vozu. Tu zaplétají prý se milostná dobrodružství s krámskými mládenci, o kterýchžto dobrodružstvech se v Cařihradě celé kroniky vypravují. Ačkoli tu zajisté mnoho přibásněno, něco vždy přece je pravdivo.

Zastaví-li kdesi takový kočár, dosti máš příležitosti obdivovati se nevidané kráse. Obyčejně nezůstáváš od ní nepozorován a tu často — jen náhodou! — se stává, že „jašmak“, pavučník její lícní, ke krku padá, a obyčejně pak i „feridžis“, svrchní plášť hedbávný, přes plná ramena se shrne, tak že spatříš i hedbávný nebo sameťový živůtek modrý, červený nebo žlutý, jenž ku formám okrouhlým těsně přilehá. Když pak to dítě vidouc se pozorováno tak nevinně se na tebe usměje, a černé oči na tebe upře, lituješ, že té krásy tak málo na světě. Co však mimo to ze sprostších žen chodí po ulicích Cařihradských, jsou obličeje naprosto ošklivé. Tu ovšem není divu, že Mitrovicovi se Turkyně valně nelíbily, „však obzvláště nic pěkného nebyly, všechny snědé, černoooké a barevné vlasy i obočí měly“ ...

Obchod s lidmi, hlavně s otrokyněmi, v Cařihradě nyní již vymizel. Však myslíme tu jen obchod ve velikém. Tržiště, kde otroci a krásné otrokyně kupcům na odiv bývaly vystaveny, pusto je nyní a opuštěno; mnohé mocnosti evropské, kterým obchod s otroky na západě hezký peníz vynášel, na toto turecké barbarství tak dlouho ukazovaly a žehraly, až Vysoká Porta tržiště to zrušila. V malém však obchod s otrokyněmi trvá dále a posud velmi dobře se vyplácí. V Cařihradě je veřejným tajemstvím, že za nynějších dob mnohé paní turecké a to paní velmi vznešené a manželky vysokých úředníkův obchod s otrokyněmi sami provozují. Vyhledávají totiž u obchodníků děvčátka nejkrásnější, vychovávají je ve svém paláci a cvičí asi po tři léta ve všem, co u Turků za vzdělanost se pokládá. Když pak ty krasotinky dorostou, vznešené vychovatelky jejich v otevřených kočářích po procházkách s nimi jezdí a na odiv je staví; závoj jim dávájí tak jemňounký, aby ten, kdo platiti může, i pod závojem dosti viděti mohl. A vzplane-li srdce jeho, až i 10.000 zl. za lásku svou vyplácí. Takto vychované otrokyně čerkeské hlavně prý pro palác císařský jsou hledaným zbožím. —

Jak narodil se Moslemín, tak z pravidla též umírá: beze vší pomoci lékařské. Je fatalistou a proto s klidnou myslí a bez bázně každému blížícímu se neštěstí i smrti hledí vstříc. Však by se

nestalo, kdyby Allah tomu nechtěl. Hleděti předejiti nemoc bylo by tolik, co vzpouzeti se proti vůli boží: netečností tou pomřrá mnoho lidí, kteří by řádnou pomocí lékařskou jinak na živě zůstávali. I když smrt již na jazyku, leda že několik veršů z koranu odříká a pokoj vykourí; o lékaři pak ani slechu. Dokoná-li ubožák, příbuzní jemu oči zatlačí a tělo pravým bokem k Mekce položí. Pak přichází imám a říká modlitby. Tělo se umývá, maže, do roušky zavíjí a nejdříve před mešitu a odtud na hřbitov se odnáší. Muže nesou muži, ženu ženy. Mrtvolu hned na druhý den pohřbívají. Praví koran: „patří-li nebožtík k vyvoleným, jak nejrychleji dopraven buď na místo svého určení; patří-li však mezi zatracence, rychle se ho zbavte! Jelikož též žádné úřední prohlídky mrtvol není, ne bez příčiny za to míti můžeme, že nejeden polomrtvý, nebo zdánlivě mrtvý pochován bývá. Pro spravedlivého, jenž přijde mezi vyvolené, nesluší se hořekovati; ježto ale každý nebožtík od přátel za spravedlivého je považován, při pohřbu tureckém nikdy nesmí se plakatí nebo bédovati. Bez hudby a v tichosti bere se turecký průvod na hřbitov. Jen někdy a to hlavně, umřel-li nějaký boháč, který platiti může, pje imám žalostné zpěvy několikrát za den s vysokého minaretu některé mešity. Slyšel jsem jednou k poledni takový zpěv umrlčí široko daleko rozlehající se s minaretu Aje Sofie; i neslyšel jsem v životě zpěvu podobného, tak pronikavého a hrozného. Prátele a ctitele prokazují nebožtíku poslední úctu tím, že co možná každý hledí se sůčastniti při nesení mar, třeba jen na chvilku bylo. Každý chytá se jich při zadním konci, za ním druhý, a tak jeden druhého ku předu vždy postrkuje. První z předu pak odstupuje docela. Je-li nebožtík osoba vznešená, povstává tak často u mar veliká tlačénice.“*)

Vedle malého hloučku Osmanův obývají v evropském Turecku Hellénové čili Řekové, Arbanasové, Bulhaři, Srbové, Rumuni a někteří méně četní národkové, jako Cincarové čili Kuzovlaši, Rumunům příbuzní, kteří žijí po výtce mezi Arbanasy épeirskými a thessalskými, Arménové v městech (asi 400.000 duší), Maďaři, Nogajští Tataři (po ztrátě Dobrudže jen v nepatrném počtu), Cikáni (asi 215.000), buď mezi Rumuny, buď po Rumelii a Albánii se potulující, Židé (70.000), zlopověstní Čerkesové, kteří však nyní téměř zúplna do Asie byli přesídlení,**) Rusové, Arabové, Polané a Němci, ovšem v počtu jen nepatrném. Z kmenů těchto

*) Josef Wünsch v „Osvětě“ r. 1875.

**) O těchto netvorch viz Kanitz: Donaubulgarien, I. díl, str. 300—319.

nejdůležitější jsou Hellénové, kteří obývají na pomoří a na Aigajském pobřeží a činí hlavní jádro obyvatelské. Jest jich asi 1,120.000 hlav. Hellénské obyvatelstvo mají sandžaky jiothrácké a jihomakedonské, pobřeží moře Bílého a pomoří černomořské až po ústí Kamčijské a ostrov Kréta. Neobyčejna jest obchodní čílost jejich. Arbanasové čili Albánci, jež Turci nazývají Arnauty, kdežto sobě oni dávají jméno Škypetárů, jsou řeckolatinského původu a pokládají se za potomky starých Illyrů. Jest jich 1,031.000, z čehož se čítá 723.000 moslimů; zbytek přiznává se buď k učení římskokatolickému, buď k pravoslavnému, a tak jest tento národ v náboženském ohledě velmi škodlivě rozštěpen. Hranice území, Arbanasy zaujatého, sahají na severu a na východě po meze černohorské a až téměř k bulharské Moravě, na jih dotýkají se až sídel hellénských. Ohledem jazykovým jsou jim příbuzní Rumunové, kteří se hlásí vesměs ku křesťanství; kolonie rumunské rozptýleny jsou po Srbsku i po Bulharsku. Rychlé šíření se jejich, způsobené bohatstvím dítek a silou odnárodňující, činí protivu odumírajícímu živlu tureckému. Číselně i duševně nejznamenitější jsou však jihoslovanské kmeny Bulharův i Srbů. Povahu Bulharů byli jsme seznali při popisu knížectví Bulharského.

Počet slovanského obyvatelstva tureckého různě se udává.*) Nespolehlivá zpráva z r. 1877, uveřejněná ve sborníku *L'Exploration* ze dne 3. ledna 1877, čítala pouze 4 mill. Slovanů. Naproti tomu čítá Kanitz 5 mill. pouze Bulharů. Slované turečtí jsou po výtce vyznavači učení pravoslavného; pouze v Bosně přidržela se šlechta islámu a také část Bulharů v nynějším knížectví, tak řečení Pomáci, zřekla se víry zděděné.***) Podlé řeči rozeznáváme západní Slovaný čili Srby, kteří obývají prostor mezi bulharskou Moravou, Drávou, mořem Jadranským a severními sídly albánskými. Do roku 1878 byly Bosna a Hercegovina výhradně obydleny Srby, jichž tedy čítalo se 1,142.000, mezi nimiž 470.000 vyznavačův islámu. Když byl totiž Mahomed II., dobyt r. 1463 Ključ, učinil konec křesťanskému království Bosenskému, přistoupila veškerá šlechta bosenská z obavy o přednost svou k islámu a tím udržela dominující postavení své, zlomené teprve v dobách nejnovějších. Šlechta bosenská čili begové byli vždy důležitou podporou islámu, avšak při tom

*) Viz G. Lejean: *Ethnographie de la Turquie*. V Gothě 1861, 4° a Prof. Braděška: *Die Slaven in der Türkei* v Petermannových: *Geogr. Mitth.* 1869, str. 441—458.

**) Viz o Pomácích Viléma barona Berga v *Globu*, XXVII. díl, str. 341.

udrželi své slovanské zvyky i mluvu svou, ba nesetřeli s povahy své ani původního rázu slovanského. Bosenský moslim má pouze jednu ženu a nemá žádných žen vedlejších; haremy nejsou přísně uzavřeny a dívky vycházejí bez závoje; slavnosti snubní, svatebné i j. upomínají na původ křesťanský. *) Zabráním Bosny se strany rakouské ubylo ovšem velice Srbů tureckých; nyní zbývá ještě vilajet Kosovský čili Staré Srbsko. „Srbové jsou duševně nejznamenitější národ jihoslovanský. Jsouce udatní a plni vroucího citu národního, stávají se nezřídka výlučnými a přikrymi i nespravedlivými k jiným národům (?). Pro národ svůj jeví obětavost největší, čehož důkazem jsou bohaté fondy a nadání k národním účelům školským i církevním. Proto ze všech Jihoslovánů vyvinula se nejprve a nejskvěleji u nich literatura. Srbové mají bohatou fantasii; lidová poésie jejich skrývá v sobě vzácné perly, s velikou láskou pěstuje se obzvláště zpěv hrdinský. Srbové mají krásnou minulost, kteráž ovšem smutně skončila. Proto opěvují a žalují srbské písně a zpěvy dojemnými tony do zkázy srbské říše a srbského národa. Podnes oblíbeni jsou potulní pěvci národní, kteří opěvují národní hrdiny, podnes vzácní jsou vyprávěči, kteří s neobyčejnou dovedností vypravují lidu naslouchajícímu staré pověsti a báje, čímž v něm udržují vědomí a hrdost národní a nenávisť proti dědičnému nepříteli tureckému.“ **) U Srbů, jako vůbec u všech Jihoslovánů vyskytuje se společné rodinné žití v zádruze, která spojuje větší počet lidí, příbuzných po společném praotci a majících též zájmy a snahy. Hlavou domácnosti jest starešina, jenž bývá buď nejstarším členem anebo vznáší naň hodnost tuto volbou všichni členové rodiny; on požívá téměř neomezené úcty všech a udílí všechny rozkazy a nařízení, dle nichž se vykonává práce domácí. Takové sdružení obsahuje v sobě více rodin, ježto u Jihoslovánů členové rodiny lpí příliš něžně na rodičích a příbuzných svých a téměř za hanbu pokládají, když kdo opustí krbu otcovského. Pouze největší potřeba nutí Srba, aby se zřekl společenstva rodinného. ***) Teprve v novějších dobách věnuje se větší péče studií velice zajímavých právních zvyků jihoslovanských. Nejznamenitější

*) Viz J. Kiepert: Die Gruppierung der Confessionen in Bosanien und der Hercegovina. S mappon V „Globus“, XXX. díl, str. 327—333.

**) Pavel Hunfalvy: Ethnographie von Ungarn. Deutsch von Professor Schwiecker. V Budapešti 1877, 8°, str. 328.

***) Viz o zádruze spis barona Rajačiče: Das Leben, die Sitten und Gebräuche der im Kaiserthume Oesterreich lebenden Südslaven. Ve Vidni 1873, 8°, str. 1—12.; ještě však podrobněji a důkladněji pojednává o ní spis dra. Baltazara Bogičiče: Pravni obyčaji u Slovena. Privatno pravo. U Zagrebu 1867, 8°.

dílo, o právních poměrech srbských jednající, jest velepilná práce prof. dra. Baltazara Bogišiće: *Collectio consuetudinum juris apud Slavos meridionales etiamnum vigentium*. Zbornik sadasnjih pravnih obyčaja u južnih Slovena. U Zagrebu 1874, 8°, I díl.

Právě křesťanskoslovanský živel vydán byl v Turecku největšímu ubližování se strany osmanské. Slované činí po výtce ráju čili stádo, čímž srozumívá Turek podrobené obyvatelstvo nemuslimské; hrdý Osmanlija nepopřeje ráji ani jména „člověk“, tím méně pak uznává jej za rovnoprávného občana státního. Ač se poměry tureckého Slovanstva za posledních let, zvláště po r. 1877, velice změnily, přece nemá rája, i kdyby byl člověkem nejváženějším, před tureckým kadijem čili soudcem většího práva, než měl americký černoch před svým emancipováním. Bezbranný jest křesťan proti mahomedánskému zbojníku, není-li sám zbojcem čili hajdukem. Avšak nejhnusnější stránkou turecké správy i za doby nejhlubšího míru jest úplný nedostatek zákonnosti, tím se jeví, že bez trestu zůstávají nejen nejlibovolnější ubírání majetku skrze úřady, které se přihazuje i mahomedánskému poddanému, nýbrž i nejhanebnější zločiny proti životu, cti a rodinnému blahu všech křesťanů, spáchané muslimskými sousedy.*) Ježto pak, jakž bylo nám seznati, přiznávají se k islámu i mnozí Neosmané, vzniká z toho na Balkánském polouostrově vedle protivy Turkův a Neturků protiva muslimův a křesťanův a mezi těmito protiva pravoslavných a katolíků. Vůbec však činí muslimové menšinu značnou, jejíž pauství nad křesťanskými sousedy nepřirozenost svou ve všech odstínech projevuje.

Snadno vysvětliti lze z poměrů výše vylíčených, že všechna města a sídla v evropském Turecku, v nichž převládá živel osmanský, patrně se ocitla do nejhlubšího úpadku. Nejskvěleji ovšem, dík krásné poloze jeho, jeví se hlavní město říšské, Město Konstantinovo, Cařihrad čili Stambul (z hellénského *εις τὰν πόλιν*, jakž *κατ' ἐξοχήν* nazývají Hellénové okolní sídelní město).**)

Cařihrad jest položen na rozhraní dvou zemědílů a rozkládá se jako Řím po sedmi pahorcích i čítá 512.730, s místy však na obou březích Bosporských ležícími 602.000 obyv. Tímto sluší opravití přehnané zprávy, dle nichž hlavnímu městu říše padišahovy se více než 1 mill. obyv. přisuzovalo; počet pravý objevil dr. Mordtmann počítaje s dosti nepříznivými poměry úmrtnými.***) Město

*) Diefenbach n. j. m. str. 9—10.

**) J. G. Kohl: *Hauptstädte Europa's*. Str. 1—38.

***) Phare du Bosphore ze dne 15 března 1875.


samo činí trojstranný polouostrov mezi Bílým mořem a chobotem Zlatého Rohu (Chrysokeras), jenž hluboko do souše vbíhaje činí přístav velice pohodlný; polouostrov tento trčí do moře směrem od západu k východu, ostrý pak cíp jeho poněkud severním směrem zakřivuje se do jižních vrat Bosporských. Na tomto cípku vypíná se serail čili palác sultánův a při vchodu jeho Vysoká Porta, totiž palác velkovězířův; opodál jest džamie Sofijská (Aja Sofia). Při moři, nedaleko starobyklých hradeb městských, jest tvrz Sedmi věží (Jedi Kale). Nejbohatší a nejvznešenější Řekové obývají ve čtvrti městské, která sluje Fanarem po fanarském majáku (odtud Fanarioté). Na vnitřním cípu Zlatého Rohu jest předměstí Eyub zvané, pravá to čtvrť turecká, s džamií, v níž slavnostně opásán bývá mečem každý nový sultán. Hojné mosty, spojující oba břehy Zlatého Rohu, vedou do Galaty a Pery, kdež obývají cizí diplomaté a Evropané západní, po všem východě Franky zvaní. Tam na břehu Bosporském stkví se zámek Dolmabahdže. Po asijské straně leží město Skutari čili Ůšküdar, 80.000 obyv. mající; Skutari jest v některých ohledech Cařihradským předměstím a má skvostné letní sídlo sultánské, z něhož se naskytuje rozkošná vyhlídka.

Zprávy moderních cestovatelův o Cařihradě rozhodně přeměnily obecné mínění, které měla západní Evropa o městě tom a o poměrech jeho. Vilém baron Berg navštívil Cařihrad několikráte, avšak nikdy neshledal města v stavu tak bídném, jako nyní.*) „Po posledních požárech v Stambulu a v Peře jsou ovšem některé ulice rozšířeny, tu a onde pěkné paláce zbudovány, vkusné sklady zřízeny, počato se stavbou železného, oba břehy Zlatého Rohu spojujícího mostu, z Galaty do Pery průkop zřízen, avšak nečistota zůstala táž jako dříve, dlažba jest tak špatná, že si chodec nohu zlámati může, ulice a uličky jsou naplněny smrdutým vzduchem, psů kolem pobíhajících ne méně než dříve, lidé také nezměnění... Necht si je národní směr Cařihradská ethnograficky sebe poutavější, ve vzdělaném Evropanu zálibu aby vzbudila, s to není.“**)

Chtějíce nabyti podrobného obrazu města staroslavného, jehož důležitost nejlépe ocenil Napoléon I., sledujmež bystrozrakého cesto-

*) Wiener Abendpost ze dne 16. května 1876

**) Podrobná novější líčení Cařihradu a života tamního podali: Jos. Wünsch: Cařihrad. „Osvěta“ 1875; Julius Faucher: Ein Winter in Italien, Griechenland und Constantinopel. II. díl, str. 220—300; Amand svob. pán Schweiger-Lerchenfeld: Unter dem Halbmonde. Ein Bild des ottomanischen Reiches und seiner Völker. V Jeně 1876, 8°, str. 50—98; Murad Efendi: Türkische Skizzen. I. díl, str. 22—127.



ПРІСТАВ ЦАРИГРАДСКІЙ.

vatele českého Josefa Wünsche, který r. 1874 Cařihrad navštívil a o cestě své zprávu podal velice poutavou.

„Evropanu,“ praví Wunsch, „jenž neviděl dosud žádného města východního, nesnadno jest i nejbujnější obrazností sobě představití obraz, jenž se tu rozvinuje. Toť život docela nový, hlučný, až křiklavě pestrý, každou chvílí se měnící a uchvacující čarovnou rozmanitostí i poesií svou. Je ti, jakoby nejkrásnější pohádka, jež ze šťastného dětství v mysli tvé utkvěla, pojednou obživla ti před očima.



Typy Cařihradské.

Slýchals o Turcích, vousáčích zamračených, oděných v hedbáví pestrém, žlutém, zeleném, růžovém, s turbanem na hlavě: zde je máš, živé, jdou před tebou i za tebou, obdivuješ se jejich klidnému, jistému chodu a vznešenému držení těla, ruka jejich pohrává pistolí za pasem uloženými, šavle na zem narážejíce řinčí. Jsou to skoro naskrze postavy stepilé, obličejů ušlechtilé; potomky ošklivých Mongolův a Tatarů nepoznal bys v nich více. Tu procházejí se i Turkyně až na oči zahaleny a širokým, neforemným pláštěm při-

oděny, tu jdou Evropanky beze závojų, tu Arabové, Beduini, hnědí Koptové z Egypta, Israelité v malých turbáncích, Řekové i Arméni v kalpaku. Jaká tu rozmanitost oděvův i krojů! Již v zevnějšku svém Moslemín pravověřící má lišiti se od jinověrce; tak jen na obuv pohlízej: jen Muhamedán nositi smí botky žluté, žid nositi má modré a ostatní rája, poddaní Neturci, boty červené.

Kráčíme přímo k turecké celnici, jež vypadá asi jako naše kůlny. V průchodu nás zastavují k přísné prohlídce. Celník pohrouží se v pestrý obsah mého kufříku, jednu krabičku po druhé vylovuje, každou chce viděti; kartáček na zuby, kalamář, psací náčiní — vše vzbuzuje obdiv jeho, hlavně ale kalamář, jenž stisknutím péra se otevírá. Však tu opět novota, na dně totiž zahledl knihy, knihy podezřelé, nebo jsou v červeném plátně vázány. Zde auktorita jeho již nestačí; všechny mi sebral a do kanceláře odnáší. Čekáme dobrou čtvrt hodiny. Zatím máme dosti času, rozhlédnouti se kolem; jako nám děje se i jiným: všude se prohlíží. Náš celník zatím baví se tím, že prohlíží si mé staré boty tak důkladně i úzkostlivě, jakoby studoval mapu rozbouřené Bosny a Hercegoviny. Konečně knihy mi vráceny, nejspíš že je také četli — obyčejným způsobem. Celník za namáhání své dostal pět piatrův. To však není žádné podplacení; kážeť mrav, aby každý slušně ošacený člověk celníka podařil. Zahýbáme za roh. Zde turecká kavárna, před níž asi dvacet Turků pohodlně sedí na nízkých stoličkách a kouří z nargileh; dále ve stínu sedí rozmanití řemeslníci a své řemeslo veřejně na ulicích provozují, tu kovorytec, tu brusič kamenů sedí s podloženými nohama, a klidně pracují, o nic, co kolem nich se děje, se nestarajíce. Všude boudy, všude krámy a dílny; všude ruch, život hlučný a práce. Opodál turecký dýmčíkář na zemi rozložil zboží své, červené pozlacené hlavičky a klidně čeká, až přijde kupec. Tam prodávají se prsteny z drahokamenů vyřezané i z kovu zhotovené; naproti zase obchodník ve střížném zboží vyvěsil své drahocenné šály a překrásné látky hedbávné a hrdě při tom pohlíží na souseda vetešníka, jehož zboží se bojí světla. Proti tobě kráčí silný chlap, na zádech nesa měch jakýs bobkovým listím pokrytý. Toť saka, prodavač vody, již čepuje zvláštním kohoutkem po pravé straně připevněným, řvaním, jakoby ho na nože bral, bryndu svou vychvaluje. S ním o závod řve kollega jeho, prodavač vína, jenž právě na rohu ulice se svým zbožím se uvelebil — dále prodavači meruněk, rozličných melounů, citronů, pomerančů a jiného ovoce přerozmanitého. — Kolem nás honí se prodavači tabáku, papírků na cigarety, prodavači knih

a novin, a vnucují nám nejnovější „úřední“ zprávy z bojiště. Tu na místě můžeš dočísti se v řeči buď turecké nebo řecké neb anglické, jak to Turci všecko pobili. — Za novináři vleče se zahradník a vychvaluje svou zeleninu, jež na žerdi přes rameno položené visí ve velikých košících. — „Quarda!“ hromuje ti někdo zrovna do ucha, uskočíš polekán: toť hranatý nosič, jenž pod bednou několik centů statně si vykračuje. — Tu jede novomodní kočár, který snad ještě před rokem na bulvárech Pařížských dělal furore, v něm dvě tureckých krasavic, paní některého bohatého paše, neb s nimi čty jezdců zlatem bohatě ozdobených. Za kočárem tím batolí se turecká araba, látkami zakrytá a voly tažená; je to národní povoz turecký hlavně pro ženy a děti určený. — Tu pozorovati můžeš turecké kuchyně, kde rozličná jídla, masitá i moučníky, na ulici se připravují; zde bublá to v kotlíku, zde syčí na rošti, a hned vedle kuchyně postavil si lazebník svou stoličku a pracuje právě na nějakém vojáku, při tom však zamilovaně jaksí pošilhává po roštěné libě páchnoucí, jež soused kuchař na pekáči právě obrací. — Dále žebračky k dobrodinečkům ruce vztahují, za nimi vykračuje si kůň, na němž řezník rozličné maso rozvází. Proti nám cválá vyšší jakýs důstojník na hřebci arabském, celý v záři a ve zlatě; hřebec plaší se a počíná tančiti, veškeren obchod pouliční hrne se stranou, v tom nemotorné kobyli kopyto srazilo celou kuchyni a roštěná válí se po ulici. — Allah tomu patrně chtěl! — Tam z ulice vedlejší řada mezků táhne svazky prken, jež po obou bocích jsou upevněny, za sebou vlekouc. — Hvízdá se, tramway přijíždí proti nám, však dlouhá řada mezků nemůže z místa, v tom kde se vzal, tu se vzal, přiskočí běhoun a pádnou holí svou mlátí do mezků, až tak vozu železničného volného průchodu dobyl. — Zde na rohu stojí asi 10 koní osedlaných, jež najatí si můžeš ku projíždce, jako u nás drožky najímáš.

A celý ten pestrý chumel, celá ta křiklavá motanina, lidé i zvířata, vše to jde, jede, běží, žene se — mluví, láká, křičí, hádá se, provolává i řve v jazycích nejrozmanitějších a s nejdivočejšími posuňky. Tlačíme se, plížíme a proplítáme se tak několika uličkami. Konečně vsedáme do vozů železné dráhy, která z Galaty podzemním tunelem do Pery vzhůru nás vynese. Že dráha ta není podnik turecký, netřeba podotýkati. Turek a tunel! O tunelech v koranu nic nestojí. Od stanice pak do tunelu nemáme již daleko. Ale opět nová překážka. Právě uprostřed ulice rozložila se smečka psů, kteří v sladké siestě si hovíce ničím nedají se vytrhovati. Nad nimi vzná-

šejí se hejna poloochočených holubů. Tito psi, kteří nemají pána, jenž by se o ně staral, jsou zvláštností Cařihradskou. Žijí na ulici pod širým nebem, ve dne v noci, v zimě v létě, žijí ve volnosti, v přebytku i nedostatku, jelikož jen tím se živí, co se právě z domů na ulici vyhodí. Požírajíce mnoho látek, jež by jinak hnilobou vzduch kazily, zastávají jakýsi druh zdravotní policie turecké.

S počátku jsem se těch psů nemálo štítíl, ano bál i vyhýbal jsem se jim, jak široká byla ulice. Ale potom jsem shledal, že jsou to hovádka neškodná, tichá, ve dne mírumilovná. Pozoroval jsem, že obyvatelstvo turecké, věříc v stěhování duší, k nim velmi pozorně se chová a trpký osud co možná jim polehčuje. Vídal jsem často, jak někdo mláďata, která v noci uprostřed ulice se narodila, pozorně sebral, do otevřené bedny uložil, do stínu postavil a pak i pro matku něco na přilepšenou přičinil. Viděl jsem, jak děti z rozličných domů známé své miláčky ze středu ostatních volaly, pěkné, stinné místo při samých dveřích ku spánku jim vykazovaly a i jinak potravou lepší je opatrovaly. Pozoroval jsem také, že každá ulice má své vlastní stádo psů, 20—50 kusů, a to dle hojnosti, v jaké která ulice potravu poskytuje. Běda tomu, který se odváží do ulice sousední!

Psové ti jsou skoro veskrze barvy rezavé, velikosti asi jako náš pes ovčácký, spíše větší než menší; srst k tělu přiléhá. Zvláštní je při nich i to, že se u nich žádná vzteklina nezjevuje. Ve dne spí; večer vyhozuje se v Cařihradě na ulici vše, co se přes den v domě stalo nepotřebným a tak za soumraku nastávají psům hody. V některé ulici napadne dnes více potravu, v jiné méně. Ký div, že pak každou noc povstávají kruté rvačky. Ku 12 hodině nastává obyčejně štěkot, kvičení a kňučení; kdo ještě nezvykl tomuto Cařihradskému koncertu, několikráte za noc z postele vyskakuje, myslí, že venku bůh ví co se děje. A tam zatím hafaní o kostě se tahají.

Konečně šťastně jsme se do hotelu dostali. Účtujeme s agentem. Napočítl si celých 8 franků, polovici pro nic za nic. Marné hněvy! Vždyť je to Řek!“ *) —

Jiná města Osmanské říše jeví též poměry jako Cařihrad, ovšem že měrou ještě smutnější. Budiž nám dovoleno vyčísti z nich aspoň nejdůležitější.

*) „Osvěta“ 1875.

Předním městem po Cařihradě jest Drinopol čili Edirne (strž. Adrianopolis), starší hlavní město říšské na soutoku Tundže a Marice; město čítající 100.000 duší (Turků, Hellénů, Bulharův a Židů) podobá se spíše veliké turecké vsi. Úzké ulice a domky po výtce z hlíny splené činí dojem velice odpuzující. Železná dráha spojuje Drinopol s osadou Dede Agačem při moři Aigajském, jiná trať vede jednak k Cařihradu, jednak proti vodám řeky Marice do přívětivého Plovdiva. Plovdiv (strž. Filippopolis, tur. Filibeh) rozkládá se v krásné krajině mezi pahorky a má 24.503 obyv., po výtce bulharských (10.909 Bulharů, 5558 Turků, 4781 Hellénů, 865 Cikánů, 806 Arménů a 1143 Židů). Již dříve býval Plovdiv středem obchodu rumelského, jsa výhodně položen při obchodní cestě Cařihradsko-Vídeňské; nyní nabyl důležitosti tím větší, stav se hlavním městem samosprávné Východní Rumelie. Když totiž žárlivost torystického kabinetu Londýnského dopustiti nechtěla, aby nebozí Slované balkánští plnou měrou požili ovoce velikých vítězství ruských, rozdělil Berlínský kongress sídla bulharská na tři částky. Bulhaři severní zůstali samostatnými, Bulhaři jihozápadní odsouzeni i nadále k tomu, aby snášeli nenáviděné jho moslimské, Bulhaři pak střední měli býti odvráceni zřízením autonomního území, sultánu poddaného, ode vši vzájemnosti se Srědcem a Trnovem. Východní Rumelie jest znamenitý čin politiky evropské a již nyní objevuje se, že organický statut proti vůli původců svých působí. Správa území veškerého dána guvernéru, jež jmenuje Porta spolu s evropskými velmocmi, guvernér pak vládne s odbornými úřady, západoevropským ministerstvům se rovnajícími. V úřadech působí nejvíce Bulhaři, vedlé nich povolání guvernérem Čechové a Hellénové. O potřeby zemské a o zemské zákonodárství pečuje zemské shromáždění, v němž všechny tři v zemi usadilé národnosti, Bulhaři, Hellénové a Turci, poměrem jsou zastoupeny. Administrativa upravena jest podle vzorů západních, země pak má svoji milici čili zemskou obranu. Balkán, který od dávna bulharská sídla spojuje, měl býti učiněn hermetickou hradbou mezi knížectvím a autonomním územím, avšak již nyní objevuje se, že spojení Východní Rumelie se severním knížectvím jest pouze otázkou doby nejbližší příští. Za dnů nejnovějších dokonáno bylo úřední sčítání obyvatelské ve Východní Rumelii i seznáno, že všeho obyvatelstva se čítá 815.513 duší. Převahu mají Bulhaři, jichž jest 573.231 duší. Turků se čítá 176.759, Hellénů 42.516, Cikánů 19.524, Židů 4177, Arménů 1306. — Z Plovdiva jde dráha železná západně až do Tatar-Pazardžika a do Sarambeje, kdež končí. Na jižním

pomoří vynikají Gallipoli s 50.000 obyv. a s válečným přístavem v průlivu Dardanellském, a Soluň (Saloniki, tur. Selanik). Soluň, hlavní město makedonské, jest po Cařihradu nejdůležitějším přístavem tureckým. Město čítá 80.000 obyv. a vede rozsáhlý obchod, jenž bude velice rozhojnen železnou drahou, vedoucí na sever údolím Vardarským do bosenské Mitrovice, až dráha tato dosáhne spojení s drahami rakouskými. Nejpřednější města nitromakedonská jsou Škoplja (tur. Ůšküb) při dráze Mitrovické a průmyslný i tržbou bohatý Prizrend (26.000 obyv.). Nepatrný jsou thessalská Larissa čili Jenišehr (25.000 obyv.) a épeirská Janina (hell. Joannina, 25.000 obyv.), jichž připojení ku království Hellérskému již v zásadě vysloveno. Hlavním městem hornobálským jest Skadar (strž. Skodra, tur. Skutari) při soujmeném jezeře.

Ostrov Kréta, máje obyvatelstvo výhradně hellénské, snažil se marně hrdinným povstáním svým r. 1867—1869 dosíci připojení ku království. Po dlouhých bojích dosáhli Krétané autonomie podobného rozsahu, jako Východní Rumelie. Hlavním městem jest Chaniá čili Canea na severním pobřeží s 8000 obyv. a dobrým přístavem; důležitá jest pevnost Megalokastron čili Candia s 10.000 obyv., položená též na břehu severním.

Vzdělanost ve všem Turecku nalézá se na stupni nejnižším, tím níže, čím živel osmanský jest méně pomísen. Svobodný pán Maltzan, zajisté jsa z předních znalců poměrů východních, činí o kulturních poměrech úsudek takorčka zničující v tato slova: „Vzdělaností nesrozumíváme v Turecku evropskou civilisaci se vznešeným působením jejím, nýbrž spíše povrchní vzdělanost, již Turci nazývají opravami, a kteráž z evropské kultury pouze vnější i povrchné stránky přijímá, mezi nimi i mnohé nepěkné, zvláště hříchy evropské, kdežto pěkným stránkám nepřístupnou se býti zdá.“*) Školství netěší se ovšem žádnou péčí mimo Hellény a Slovany, kteří o ně sami pečují; velmi důležitý a valný obchod jest v rukou Hellénů, Arménův a Židů; předmětem obchodu jsou nejvíce suroviny, jichž půda v hojnosti poskytuje, ač se jich posud s potřebu netěží. Doprava jest bídna; silnic sjízdných jest málo, cesty téměř jsou neznámý, počaté dráhy nedokončeny. Daně jsou i moslimu i křesťanu nesnesitelný, o financích státu od r. 1875 zbankrotělého není lze ani mluvit.

Jakž divným tokem dějiny spějí za konečným cílem svým! Polouostrov Balkánský jest posvátnou kolébkou evropské vzděla-

*) Neue freie Presse ze dne 4. července 1872.

nosti. V dobách Periklejských a za dob hellénistických diadochův ozařovala svět vzdělanost hellénská, po níž teprve počali se ošlechťovati národové západní, Římané, Slované, Germáné. A nyní, po dvou tisíciletích, dychtivě žádá sobě klassická půda balkánská, aby jí Evropa poskytla pomoci proti sveřepému barbaru a aby ji připustila k společnému kvasu lidstva pokročilého. Těžiště dějin evropských učinilo pouť okružnou po vši Evropě. Vyšedši z Isthma proslaveného vrací se k Rohu Zlatému. Jakýž směr oběje si na nové pouti své?



Kozák.