

54A 158

ATLAS

starého věku.

- | | |
|--------------------------------|--------------------------------|
| I. Ohor země starým známý. | přírozené povahy a Italie |
| II. Říše Perso-Macedonská. | dle svých historických částí. |
| III. Řecko. | VIII. Latium. |
| IV. Základní rys Athen. | IX. Základní rys Říma. |
| V. Vyšhrad Athenský ze strany | X. Samnium. |
| západní. | XI. Říše Římská v největší své |
| VI. VII. Římská Italie dle své | rozsáhlosti. |

V PRAZE 1863.
NÁKLADEM BEDŘICHA TEMPSKÉHO.





54A 158

ATLAS

zur alten Geschichte.

Zweite verbesserte Auflage.

Erläuternde Bemerkungen.

Die gefertigte Verlagsbuchhandlung übergibt hiemit der studierenden Jugend den von ihr vor einigen Jahren herausgegebenen „Atlas zur alten Geschichte“ in neuer verbesserter Auflage, so dass er nun an böhmischen und deutschen Lehranstalten, an Unter- und Obergymnasien wird benützt werden können, da überall, wo deutsche, auch böhmische Namen verzeichnet und die Hauptepochen des Alterthums vertreten sind. Die Verlagsbuchhandlung glaubt hoffen zu dürfen, dass dieser Atlas um so eifriger werde benützt werden, als auch der Preis so billig gestellt wurde, und erlaubt sich nur noch zu den einzelnen Karten nachfolgende kurze Erläuterungen zu geben.

I.

Uebersichtskarte der alten Welt.

Dieses Blatt nach den vortrefflichen Werken Spruner's und Kiepert's gearbeitet, zeigt die Welt, wie sie bis zur Zeit Alexander des Grossen bekannt war. Das Blatt kann auch dazu dienen, die Geographie von Europa (dann von Asien und Afrika, so weit sie aufgenommen werden konnte) die in der Prima gelehrt worden, zu wiederholen, was bekanntlich unumgänglich nothwendig, soll das Ziel in der Geographie und auch jenes in der Geschichte erreicht werden.

II.

Das Persisch-Macedonische Reich.

Nach Berghaus und Kiepert mit Benützung der vorigen Karte, welche auch die zu diesem Blatte gehörige Bodenbeschaffenheit darstellt, enthält fast nur die für jene Zeit wichtigen Orte; was von Indien Alexanders fehlt, möge gefällig ergänzt werden. Dieses Blatt ist wie I. auch für die Geschichte der orientalischen Staaten zu benützen.

III.

Griechenland.

Nach Kiepert's ausgezeichnetem Atlas von Hellas und seinen Colonien reducirt, enthält alle für die griechische Geschichte und auch die Sagenzeit wichtige Beziehungen.

ATLAS

starého věku.

Druhé opravené vydání.

Vysvětlující úvahy.

Níže psané nakladatelství podává tuto studující mládeži od něho před několika lety vydaný „Atlas starého věku“ v novém opraveném vydání, jehož lze na učilištích českých i německých, v nižším i vyšším gymnasiu použiti, poněvadž kde německá tam i česká jména jsou zaznamenána a též hlavní doby starého věku zastoupeny. Protož nakladatelství se důvěřuje, že atlantu tohoto se tím pilněji použije, poněvadž i cena tak levná jest, a dovoluje si jen ještě k jednotlivým mapám následující krátké poznámky učiniti.

I.

Obor země starým známý.

List tento dle výtečných děl Sprunera a Kieperta pracovaný napodobňuje svět, pokud byl po věk Alexandra Velikého znám. Listu tohoto upotřebiti se může též k opakování zeměpisu Evropy (pak Asie a Afriky, jak dalece tu místa najíti mohly) v I. třídě přednešeného, čehož jak známo nevyhnutelně jest potřebí, má-li se cíle, zeměpisu i dějepisu vytknutého, dosáhnouti.

II.

Říše Perso-Macedonská.

Dle Berghausa a Kieperta s upotřebením předešlé mapy, kterážto i povahu půdy k listu tomuto náležející vy-podobňuje, obsahuje skoro jen místa na onu dobu důležitá; co k Indii Alexandrově schází, budiž laskavě doplněno. Mapy této použiti lze též jak mapy I. k dějepisu orientalských státův.

III.

Řecko.

Dle Kiepertova výtečného atlantu Hellady a její osad vzděláno, obsahuje vše, což důležité k dějepisu řeckému a i k době bájeslovné.

IV.

Plan von Athen.

Nach der „Expedition de Morée“ mit Benützung einiger anderer Werke.

V.

Akropolis von Athen von der Westseite.

Nach Stadmann's „Panorama von Athen“.

VI. VII.

Das römische Italien nach seiner natürlichen Beschaffenheit.

und Italien nach seinen historischen Bestandtheilen sind meist nach Kiepert's Atlas reducirt.

Man hat eine geographische Karte Italiens für sich geliefert, weil bekanntlich zum Verstandnisse der Geschichte eines Landes die Kenntniss seiner Bodenbeschaffenheit nothwendig und Italien so allgemein wichtig ist. — Die andere Karte giebt die politische Uebersicht des römischen Italiens nebst dem Strassennetze. Für das speciellere Studium namentlich der Vorgeschichte und der Zeit bis zu den punischen Kriegen dient die Karte

VIII.

Latium

nach Westphal; dann

IX.

Plan von Rom

und

X.

Samnium.

beide letztere nach dem grossen Atlas von Zucagni Orlandini, der überhaupt bei allen Italien betreffenden Blättern zu Rathe gezogen wurde.

XI.

Das römische Reich in seiner weitesten Ausdehnung

hauptsächlich nach Spruner, für die Zeit von den punischen Kriegen bis zum Untergange des weströmischen Reiches; das entsprechende Terrain siehe auf Karte I.

Die Verlagshandlung F. Tempsky.

IV.

Základní rys Athen.

Dle „Expedition de Morée“ s použitím několika jiných děl.

V.

Výhled Athenský ze strany západní.

Dle Stadmannova „Panorama von Athen.“

VI. VII.

Římská Itálie dle své přirozené povahy

a

Itálie dle svých historických částí

jsou nazvíce dle Kiepertova atlantu vzdělány.

Podána zde geografická mapa Itálie o sobě, poněvadž jak známo, máme-li porozuměti dějinám jisté země, i její přirozenou povahu znáti musíme a Itálie tak nad míru důležitá jest. — Druhá mapa podává politický přehled římské Itálie i se sítí silnic. K studiu podrobnějším, zejména doby předhistorické a doby až k punickým válkám slouží mapa

VIII.

Latium

dle Westphala; pak

IX.

Základní rys Říma

a

X.

Samnium.

poslední obě dle velkého atlantu od Zucagni Orlandiniho, jehož se vůbec při všech náležitých Itálii listech použilo.

XI.

Říše Římská v největší své rozsáhlosti

hlavně dle Sprunera k době od válek punických až do rozpadnutí se říše západořímské: výkres půdy k tomu náležející hledejž na mapě I.

Nakladatelství B. Tempského.

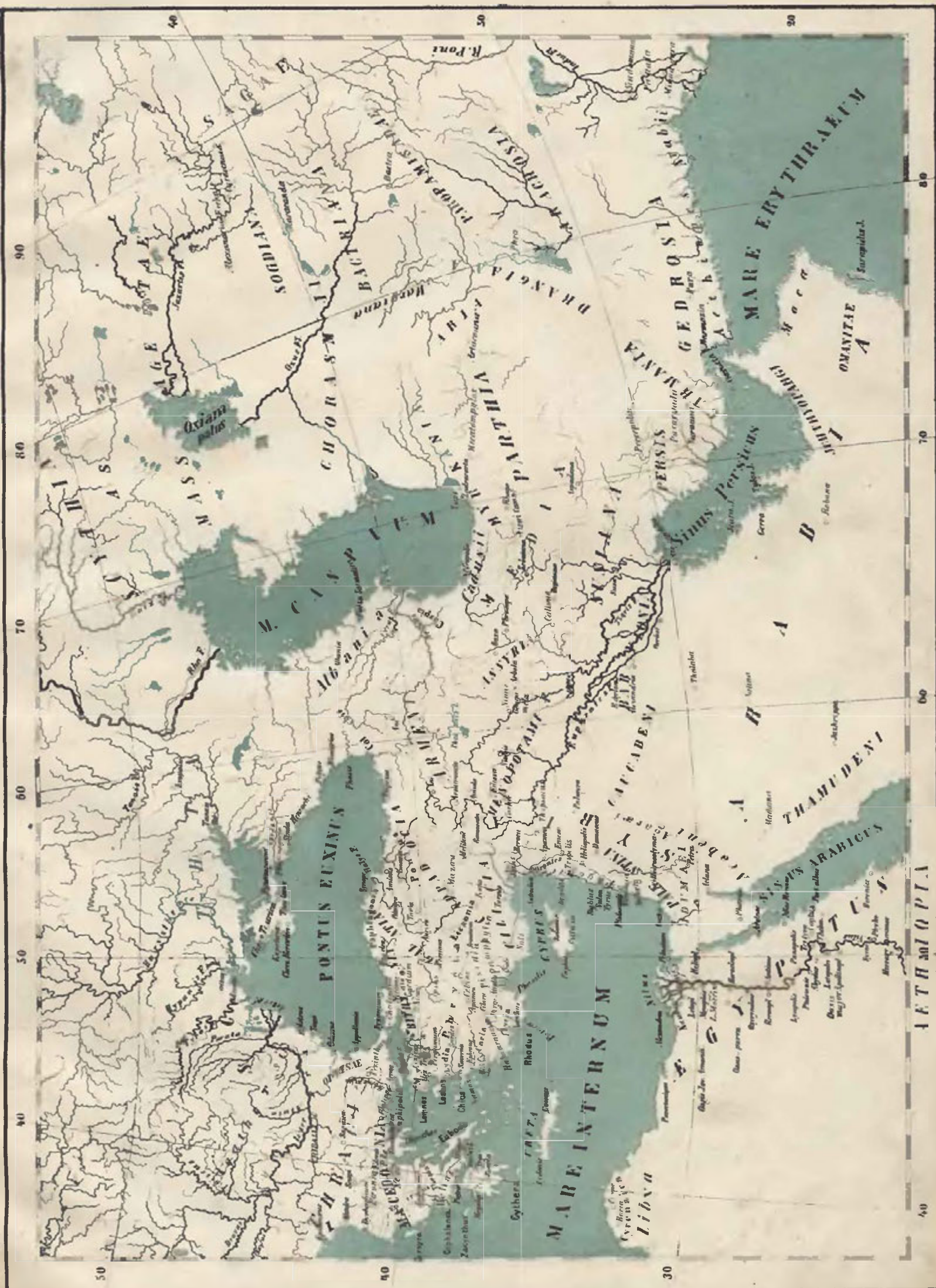

ÜBERSICHTS-KARTE

der
ALTEN WELT.

**DEBOR ZEMĚ
STARÝM ZNÁMÝ.**



ŘÍŠE PERSO - MACEDONSKÁ.





GRIECHENLAND.

ΕΛΛΑΔΑ.

Zeichenerklärung.

Dorische Städte
 Jonisch-athenische Städte
 Aeolisch-achaische
 Makedonische
 Pässe

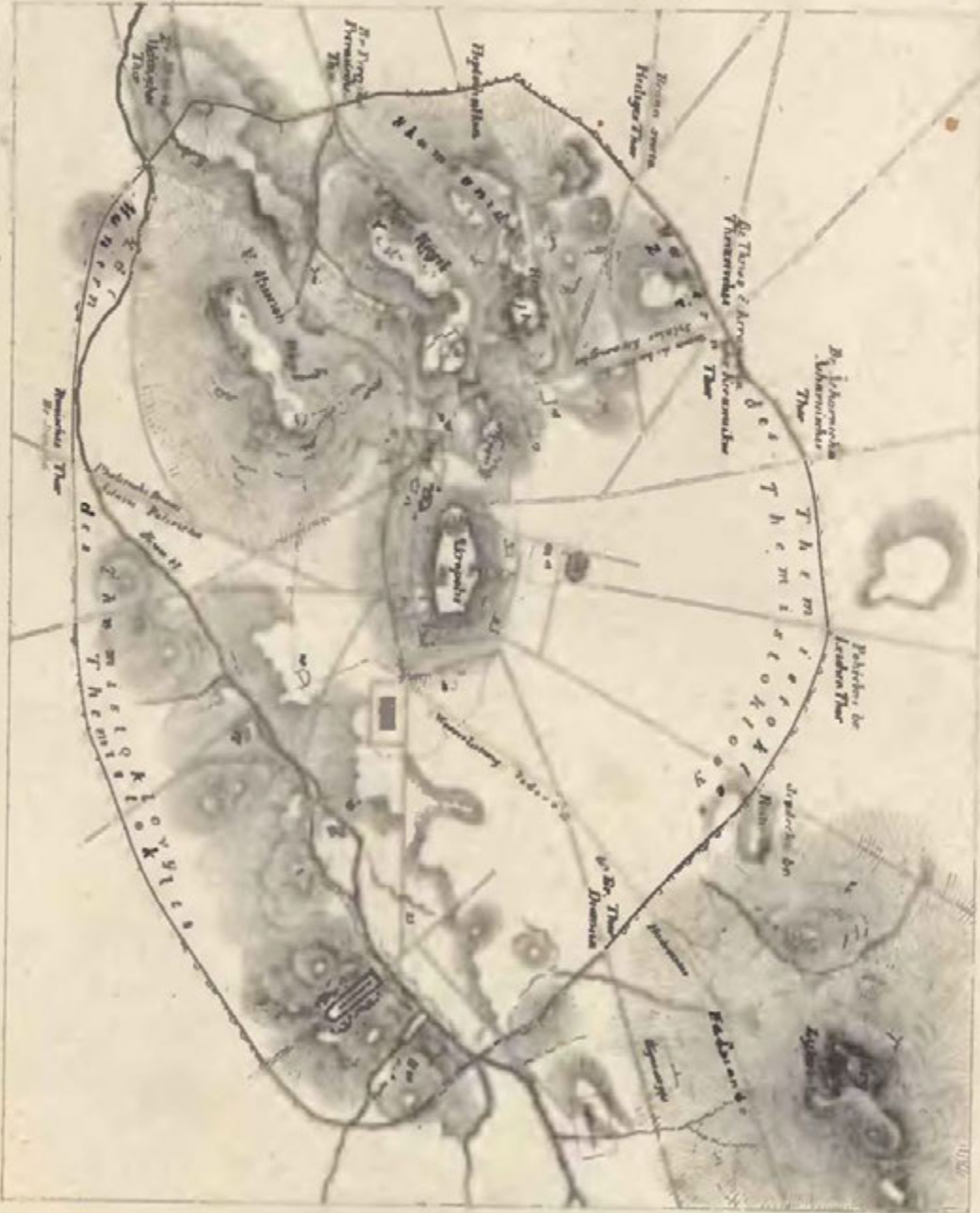
Vyklad znamenek

Dorická města
 Jonicko-athenská města
 Eolicko-achajská
 Makedonská
 Prusnyky

Ν.Ε.

ATHENÆ.

1. Parthenon.
2. Propyleu.
3. Erechthium.
4. Odeum Periclis.
5. Theatrum Dionysi.
6. Idæum Herodis.
7. Pelasgikon.
8. Agaurion.
9. Prytanæum.
10. Templum Minervæ.
11. Lenæion.
12. T. Apollinis Patroos.
13. I. Stoa Eleutheria.
13. 2. Stoa Basilica.
14. Stoa Porcile.
15. Buleuterium (curia).
- Th. Tholos (Prytanæum).
15. Pnyx (Ekklesia).



16. Gymnasium Prohormei.
17. Amazonæum.
18. Stoa Athene Archegetis.
19. Olympæum.
20. Odeum.
21. T. Heraklis Alexikakos.
22. Gymnasium Metruiti.
23. Theseum.
24. Gymnasium Hadrian.
25. T. Veneris hortis.
26. T. Dianæ Agrotæ.
27. Stadium Panathenæum.
28. T. Cereis.
29. Diane Eucleæ.

PLAN VON ATHEN. ZAKLADNI RYS ATHEN.

Střed Tempele

Arche Gp. Herodis v. C. Prohormei v. Prohormei

Vydán v J. Tempele



sever. Nord.

Jih. süd.

Athenai.

Pelasgikon.

Erechtheion.

Areios Pagos.

Propylaei.

Sifedovská vřz.

Parthenon. Mittelalterlicher Thurm.

Cesta sboru panathenejského.

Sirasse des Panathenaeenzuges.

Na Pnyx.

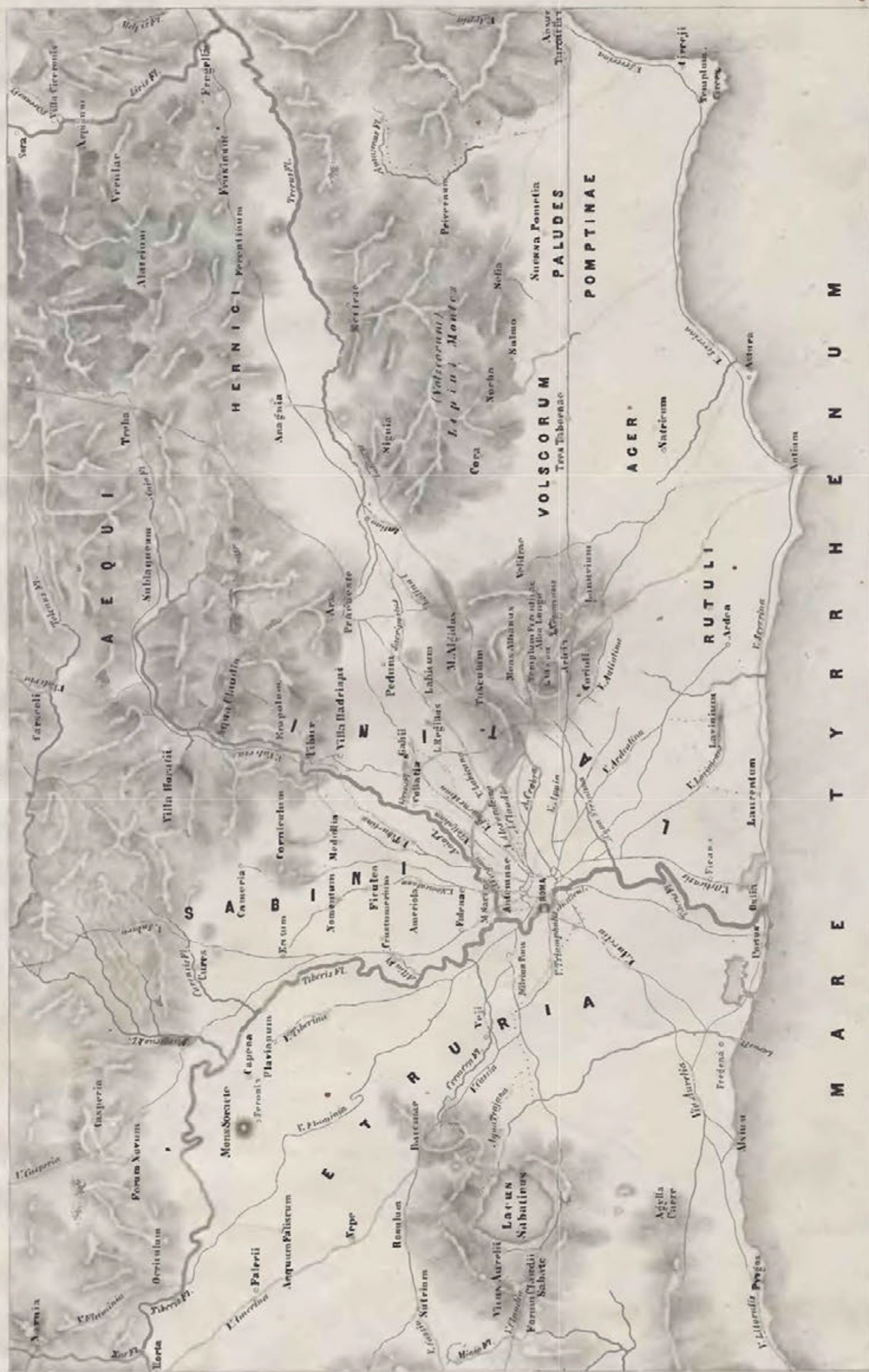
Zur Pnyx.

Vysehrad Athenský ze strany západní.

Akropolis von Athen von der Westseite.

Pohoří Hymettos. Hymettosgebirge.







SAMNIUM.

o Samnitische Städte.
c Samnische Iurta.

DAS RÖMISCHE REICH

in seiner
weitesten Ausdehnung
frühe römische und neueste römische

