

II. VYDÁNÍ.



KAFKŮV
ILLUSTROVANÝ
PRŮVODCE
PO
KRÁL.
ČESKÉM.



BRDA A PODBRDÍ

54 K. 853

TISKEM A NÁKLADEM
DR. ED. GRÉGRA A SYNA V PRAZE.

DÍL VI.

Cena K 1.40.

2.80

V
KAFKŮV ILLUSTROVANÝ PRŮVODCE PO KRÁLOVSTVÍ ČESKÉM.

VI.

BRDA A PODBRDÍ.

S přispěním

ODBORU KLUBU ČESKÝCH TURISTŮ V BEROUNĚ, HOŘOVICÍCH,
PLZNI, PŘÍBRAMI A ROKYCANEC

napsal

JOS. KAFKA,

adjunkt musea král. Českého.

Druhé zdokonalené vydání s mapkami, plánky a vyobrazeními



V PRAZE.

Nákladem a tiskem Dra Ed. Grégra a syna. —————

1910.

PŘEDMLUVA K I. VYDÁNÍ.

Brda s celým svým obvodem náleží k nejkrásnějším krajům ve středních Čechách, také ke krajům geologicky i historicky nej památnějším. Je to kraj ryze český, z ryze českých pro turistu nejvděčnější. Přes to není ještě po zásluze všimán, ani tak všude přístup a upraven, jak by býti mohl a měl.

Než čeho není, přinést může budoucnost. V obvodu jeho vzniklo již několik odborů Klubu českých turistů, které vynasnažují se úkol tu vyložený dle sil svých řešiti.

Proto také mé přípravy k vydání tohoto dílu mého průvodce sledovány se sympatiemi těchto odborů, které laskavě nabídly mně své přispění. Jsou to slavné odbory: v Berouně, Hořovicích, Plzni, Příbrami a Rokycanech. Osobně vděk můj za horlivé přispění zasloužili si pp.: † J. Černý, polesný v Berouně, JUDr. J. Doležel, advokát v Hořovicích, Ant. Kostinec, prof. v Plzni J. Krčmář, lékárník v Rokycanech a Jan Ev. Seydl, mlynář v Berouně. Jak pro okolí Pražské, tak i pro tento oddíl zapůjčil mně p. prof. dr. Ant. Frič ochotně řadu štočků tak instruktivních ze své »Malé Geologie«, začož jemu zvlášť dík můj náleží.

Spisovatel.

PŘEDMLUVA K II. VYDÁNÍ.

Osvědčilo se plnou měrou, co výše bylo pověděno. Ze středočeských dílů našeho »Průvodce« jsou »Brda a Podbrdí« první, jenž dočkal se II. vydání. Bohdá, že ve zdokonalené formě dočká se brzy vydání III.



Z nádvoří zámku Zbirožského.

ÚVOD.

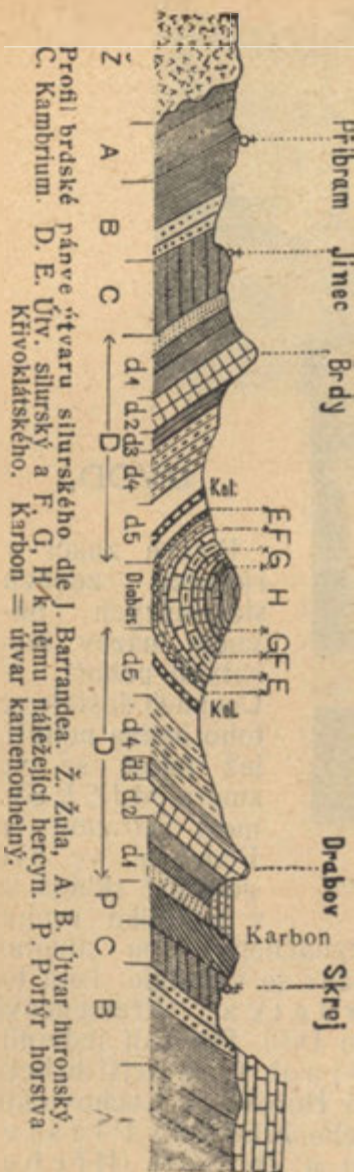
Brda značí v různých zemích slovanských původní název lesnatých pohoří. V Čechách dostalo se toho jména pohoří, jež táhne se ve směru od JZ. k SV. mezi Prahou a Plzní a ve své podstatě skládá se z několika pruhů

a skupin horských.*) Nejvýznačnější jsou skupiny dvě, k nimž vlastní pojem »Brda« se vztahuje. Jsou to:

1. Brda vlastní a Brdatka. Křemencové kupy a hřbety (silurské pásmo Dd₂). Počínají jednotlivými kupami u Rokycan (Č í l i n a), tvoří delší hřbety od Kařízku k Hořovicům a od Hořovic k Lochovicům a táhnou se v podobě mohutného hřbetu od Plešivce Lochovického až k Báním u Zbraslavi (H ř e b e-

*) Výklad jak jej tu podávám, naprosto liší se od výkladu »Brdy« ve Slov. Nauč., kde tvoří základ pojem čistě zeměpisný bezě všeho zřetele k poměrům geologickým a orografickým, které tu rozkládají. —

n y) a končí zas ojedinelými hřbety u Prahy (Ž i ž k o v, Židovské Pece). To jsou Brda vlastní. Kromě toho tvoří



ještě hřbet s Hřebeny téměř rovnoběžný, Brdatka zvaný a táhnoucí od skupiny Rače přes Žebrák k Berounu (Krušná Hora, Děd, Ostrý, dle dvora Drábova — drabovské křemence) a dále přes Hořelice k Třebonicům.

2. Třemošenské pohorí, t. j. skupiny horské skládající se z tak zv. třemošenských drob (slepenců). Počínají skupinou Žďár (627 m.) u Rokycan, jež přímo souvisí s hlavní skupinou Třemošné (477 m.) mezi Dobřívem a Strašicemi s jedné a Rožmitálem a Příbramí s druhé strany (lesy Padrtské a Rožmitálské), táhne se odtud přes údolí Lítavky mezi Čenkovem a Příbramí k SV. přes Hluboš až k Mníšku. Na jihu končí osamotnělou skupinou Třemšína a Štěrbiny a v podobě táhlého hřbetu Příbramských Hor od Rožmitálu přes Příbram končí u Dobříše.

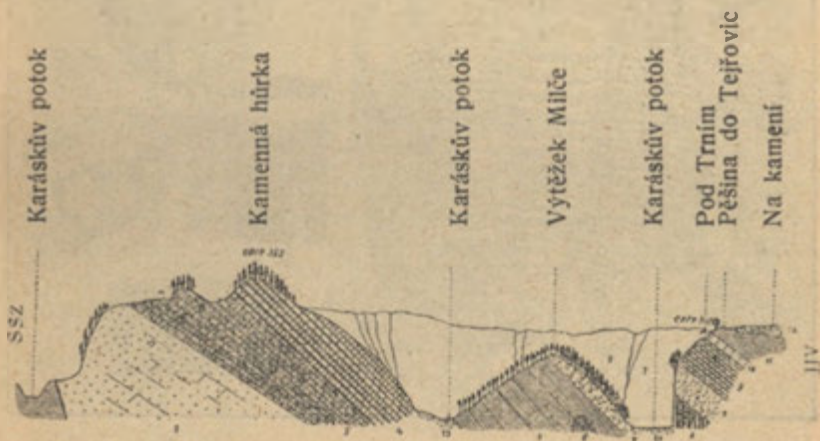
K těmto dvěma význačným skupinám druží se několik horských skupin jiného rázu, jež celek brdský doplňují a zakokrouhlují:

Jsou to:

3. Porfýrové horstvo křivoklátské, které od Rače táhne se v mohutném pruhu vysokých kup a hlubokých údolí (Potok zbirožský, Opoč, Klucná)

ke Křivoklátku, v jehož okolí ojedinelými kupami se rozptyluje.

4. Středočeská vysočina vápencová, zaujímající jádrem svým komplex mezi Lítavkou u Zdic a Lochovic a Berounkou od Berouna k Třebáni, dále za Berounku v SV. směru se prostírající do okolí Prahy u Hlubočep a Bráníka. Tato vysočina obklopena jest měkkými vrstvami břidličnými, v nichž vyhlouben jest údolní pruh 2—3 km. široký, ježž na severu sledovati lze od Jinonic přes Beroun ke Zdicům a na jihu od Zdic přes Všeradice, Řevnice a Zbraslav k Chuchli. Za tímto údolním systémem zvedají se teprve dlouhé a ostré hřbety křemencové, pro Brda tak význačné. Tuto krásnou a pravidelnou skladbu kraje vyznačil Barrande ve svém světoznámém profilu (viz vyobr. na str. 6.).




Průřez kambriem u Tejšovic (dle J. Jahna). 1. Azoické břidly (etage B), 2. Různé porfyryty a tufové droby. 3. Světlé slepence a drobové pískovce, střídající se se slepenci pískovcovitými. 4. Pískovce, droby a břidlice paradoxidové. 5. Jemnozrné břidlice paradoxidové (etage C), 6. Diorit. 7—8. Felsitovec. 9. Pískovec vápnitý, střídající se s břidlicí paradoxidovou. 10. Lavice se zkamenělinami. 11. Břidlice (etage C). 12. štěrk. 13. Valouny.

5. Středočeské pohoří prahorních břidlic obklopuje křemencová Brda a k nim přiléhající slepencové pohoří Třemošenské na zevním obvodu, t. j. na severu a jihu, vyplňujíc s malými výminkami všechen ostatní terrain námi vymezeného území. Charakterem jeho jsou břidličnaté a buližníkové vrchy. Tyto tvoří namnoze význačné turně a útesy na

vrcholech (u Plzně, Vraná Skála u Zdic, Skály Hudlické, Šárka u Prahy atd.).


Terrain, jež tuto uvedených pět horských skupin vyplňuje, zeměpisně takto jest pro tento oddíl průvodce vymezen:



Z torby geologovy na výletu do čes. kambria: 1. *Paradoxides spinosus*. 2., 3. *Conocephalites Sulzeri*. 4. *Trochocystites bohemicus*. 5. *Sao hirsuta*. (Ze Skrej u Tejřovic.)

Konečnými body jsou Plzeň na JZ. a Praha na SV. Hranice táhne se od Prahy k J. podle Vltavy k Stěchovicům (viz díl „Okolí Pražské“), odtud pak podle hranice středočeských žul přes Knín až ku trati Příbram, Březnice, Blatná, Nepomuk a Plzeň. Od Plzně táhne se hranice podle Mže až k Liblínu, kdež odbočnou partií, zajímavější údolí Střely, pokračuje ke Královicům a dále přes Rakovnick a Lužnou-Lišany ku Praze. Obvod tento částečně zaujímá kus okolí pražského, již v díle „Okolí Pražské“ probraného, t. j. hlavně partií středočeské vápencové vysočiny na levém břehu Berounky, z kteréž tuto jen některé partie budou uvedeny hlavně se zřetelem na význačná východiska brdská (nikoli Prahu). Okolí Plzně věnován bude dílec zvláštní, proto Plzeň pojata bude sem jen jako východisko partií brdských i některých vzdálenějších, k nimž přiléhajících.

Geologická povaha Brd a Podbrdí jasně již vysvitá z přehledného rozvržení jejich skupin horských. Střed zaujímá útvar silurský, klassická půda, která byla a jest předmětem obsáhlých studií geologických, již dílem svým v celém vzdělaném světě proslavil J. Barrande a z níž znamenité sbírky sneseny do musea král. českého. Spodní vrstvy tohoto útvaru, (Jinonicko-skrejské břidlice, třemošenské slepence, po



Z torby geologovy na výletu do čes. kambria: 1. *Ellipsocephalus* Germari. (Pod Trním u Tejšovic). 2, 6. *Orthis* Romingeri (Tejšovice). 3. *Hyalithes robustus* (Podmočský mlýn). 4. *Stromatocystites pentagularis*. (Pod Trním). 5. *Orthis* Kuthani. (Kamenná Hůrka). 6. *Solenopleuratori frons* (Mileč)

případě i krušnohorské droby a komárovské rudonosné vrstvy) v novější době zovou se kambrium, vrchní vápencové (F. G. a H) devon nebo lépe hercyn.

Tyto útvary zevně obklopují prahory s porfýrovým horstvem křivoklátským; místy uloženy jsou pánve útvaru kamenouhelného nebo permského, někde vyskytují se zbytky útvaru kří-

dového a v údolích i jeskyních spatřují se náplavy diluvialní a aluviální.

Prahory (A, B). Zastoupeny jsou prahovým útvarům břidličným čili huronem, jenž příkrývá velké plochy jak za severním (k S.), tak za jižním hrbetem brdským (k J.) a tvoří jádro celého jihozápadu tohoto území v okolí Plzně. Význačné horniny jsou prahovní břidlice č. fylit v rozmanitých odrudách a buližník, tvořící četné ostré skaliny a turně. Na severu prorážejí tyto břidlice mohutné pásmo porfýrů (od Rače ke Krivoklátu) a afanitů, a rovněž na jihu mezi Štěchovicemi a Prahou řada porfýrových žil v nich vystupuje.

Kambrium (C). Pod tímto jménem rozumí se nyní staré pásmo Jinecko-Skrejské, kteréž u Jince vystupuje v podobě břidlic, a na protilehlé straně u Skrej a Tejšovic v podobě břidlic a pískovců s význačnými zkamenělinami, z nichž zejména trilobiti *Elipsocephalus*, *Paradoxides*, *Arionellus*, *Sao* a ramenonožci *Orthis Romingeri* zasluhují býti uvedeni.

K tomuto útvaru náleží také droby a slepence, jež zejména skládají pohoří Třemošenské (Hora Třemošná 777 m.). Slepence ty jsou také dobře známy jako slepence příbramské. Někteří sem také počítají část následujícího souvrství rokycanského (droby krušnohorské a vrstvy komárovské), již my však od tohoto neoddelujeme.

Útvar silurský zaujímá střed krajiny, jež nás tu zajímá. Nejhlubší, t. j. také nejstarší jeho pásmo

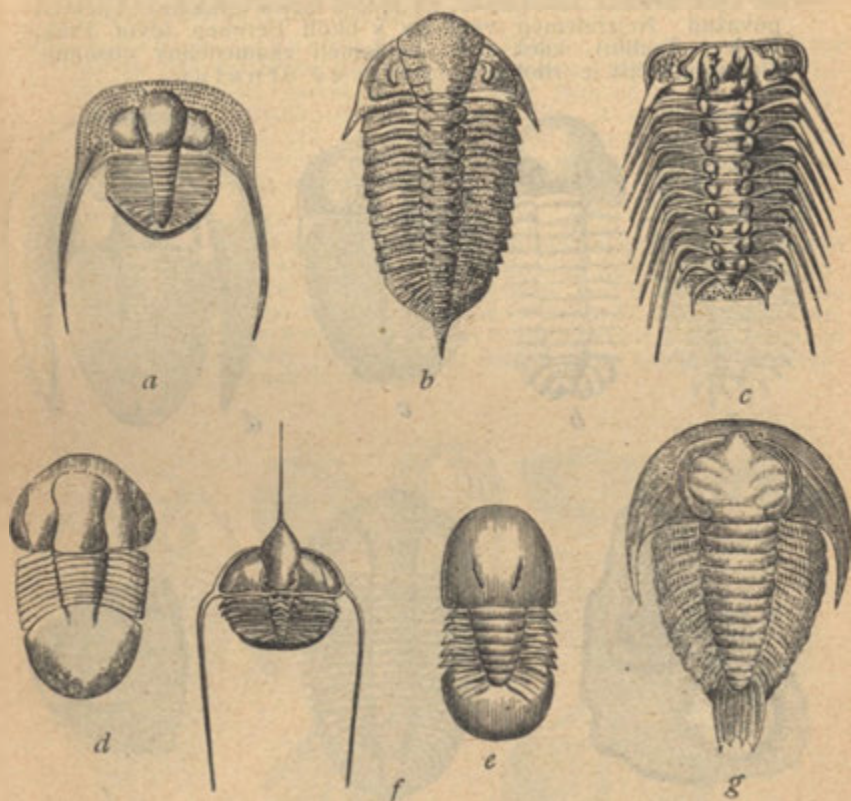
D—d₁ — Vrstvy Rokycanské čili také rudonosné pásmo vykazuje tři oddíly:

Dd₁ α = droby krušnohorské, droby neb pískovce, často zelenavé neb červenohnědé, význačně vyvinuté na Krušné Hoře u Hudlic někdy podobou křemitých břidlic nebo hrubších slepenců (Třemošenským podobných) změněné. Na Hradišti u Plzně, na Kvásku u Zbiroha jsou talkovité, u sv. Dobrotivě pazourkovité, u Cerhovic, Zbiroha, Rokycan (Kotel) jsou pevné a dávají dobrou hmotu kamenickou. V trhlínách jejich vyskytují se minerály, u Cerhovic, Sv. Dobrotivě a na Milíně u Cheznovic, vavellity, u Kotli u Rokycan baryt, jinde též psilomelan, pyrolusit, křemen a pod. Zkameněliny jsou vzácné (21 druhů), hlavně *Lingula*, *Discina*, *Orthis* a jehlice hub na Krušné Hoře, na Hradišti u Nižboru, v Cerhovicích, sv. Dobrotivě, na lvině a p.

Dd₁ — β = vrstvy komárovské, vlastní pásmo železných rud (krevel seménkový neb celistvý) v geotické souvislosti se zelenokameny čili diabasy zejména krásné diabasy mandlovcové) a měkkými břidlicemi hlinitými, černými a tmavošedými neb tutovými (pestitě zbarvenými). V trhlínách rud vyskytují se četné minerály: vápenec, dolomit, křemen, oelek, baryt, kyz, sfalerit, galenit, rumělka. Proslulé naleziště jich jest Dědova či Jedová Hora u Hořovic, také Březina u Radnic a j. Zkamenělin málo a jen v rudě nalezených zejména na Hlavě, u Sv. Dobrotivě, v dolu „Ouzký“ u Holoubkova, na Krušné Hoře, u Libečova a p.

Dd₁ — γ = břidlice osecké (hnědé, dle Oseka a Rokycan) a kváňské (černé, dle Kváně u Sv. Dobrotivě). Ve vyšších polohách jejich slabá lože jemnozrnné droby (u Plzně). U Troje štipají se v roubíky (břidl. roubíková). V oseckých vyskytují se křemenité pecky čili koule, ježalezají se v ornici, rozpadnutím břidlic povstale; známy jsou dobře jménem „kulíčky rokyc-

canské". V nich obsaženy jsou přechytné zkameněliny (hlavně u Rokycan, Mýta, Malých Přílep, v Šárce, u Ouval a Modřan). V břidlicích vyskytují se tyto zkameněliny vzácněji, hlavně jen v černých kváňských (ve štole u Kozojed, u Sv. Dobrotivé). I v tomto pásmu vystupují ještě železné rudy v podobě tmavěšedých až černých křemenců železitých, na výchozech v limonit proměněných. (U Zlejšína blíž Berouna, na Roudném u Zdic, na Rači u Rokycan.)



Ukázka trilobitů ze spodního siluru, z vlastního pásma brdského D. Z „Malé Geologie“ dr. Ant. Friče. a. Trinucleus z Trubinských břidlic D₃. Dalmanites socialis z křemenců Drabovských D₂ na Ostrém u Berouna. c. Acidaspis Buchi ze Záhořanských břidlic D₄. d. Illaenus Katzeri z kuliček rokycanských v D₁. e. Aeglina rediviva z černých břidlic kváňských D₁ od Sv. Dobrotivé. f. Ampyx Portlocki a g. Remopleurides radians oba z břidlic kralodvorských D₅ z Lejskova.


Dd₂ — Vrstvy Drabovské. (Dle Drabova u Berouna.)

Křemence, které tvoří jádro celých Brd, obklopují v podobě mohutného valu na severovýchodě vápencovou vysočinu vrchního siluru, tvoří ve středu nad Hořovicemi uzavřený kotel, v němž uloženy vrstvy spodního siluru a rozptýlují se na jihozápadě v podobě osamocených kup a shluků, které svědčí, že i v této končině druhy nepřetržitou hradbu tvořily. Křemence

ty jsou vlastním jádrem a örografickým charakterem Brd. Zkameněliny jsou vzácnější a jen na některých místech četné (Drabov u Berouna). Význačné jsou rourky, často křemence prostupující (*Scolithus linearis*), jež červům se připisují. (Židovské Pece u Prahy).

Do₃ = Vrstvy Trubínské.

Černé břidlice, tvořící patu křemencových hřbetů, a přecházející ve vyšší břidlice záhořanské, za jejichž facies (obdobu) je někteří považují. Nejzřetelněji vyvinuty v okolí Berouna (dvůr Pták, Vinice, Trubín), kdež také nejhojněji zkameněliny obsahují. Nejvýznačnější je trilobit *Trinucleus ornatus*.



Ukázky zkamenělin ze svrchního útvaru silurského, z liteňského pásma E. Z „Malé Geologie“ dr. Ant. Friče. *a.* *Cheirurus insignis* od Sv. Ivana. *b.* *Sphaerexochus mirus* z Lištice u Berouna. *c.* *Arethusina Konincki* z Loděnic. *d.* *Harpes ungula* z Dlouhé Hory u Berouna. *e.* *Cromus Brumonti* z Dl. Hory. *h, i.* Graptoliti z břidlic E₃ u Berouna a u Želkovic. *f.* *Cardiola interrupta* z vápencových koulí chuchelských.

Dd₁ = Vrstvy Záhořanské.

Hnědé, křemenitohlinité a slídnaté břidlice, které soustředně obklopují středočeskou vápencovou vysočinu (Viz díl „Okolí Pražské“). U Nučic uložena v nich železná ruda chamoisit. Zkameněliny zejména u Záhořan a Vráže v břidlicích i rudách u Nučic, hlavně velcí trilobiti (*Acidaspis*, *Asaphus*, *cystidey* a p.)

Dd₂ = Vrstvy Královské.

Skládají se dílem z měkkých, žlutavých neb zelenavě šedých až i černých břidlic královských, jež ve vyšších polohách sřídají se s křemenci světlešedými čili t. zv. křemenci koso-
vským i. Někdy vyskytují se v nich shluky tenkolupených černých břidlic a vápenců s diabasy, jež obsahují vířenu mladších vrstev a označeny byly Barrandem jako „Kolonie“. Zkameněliny dost četné vyskytují se u Králova Dvora u Berouna, na Lejskově, u Vel. Chuchle a j.

Souvrství svrchního siluru náleží ve vlastní obvod brdský jen na pravém břehu Berounky. (Vysočina mezi Berounkou, Litavkou a údolím Osovským). Rozložení jeho na levém břehu Berounky jest podrobněji vyznačeno v dílu „Okolí Pražské“ Souvrství to, jež jen ve spodním stupni nazývají někteří silurem (E), ve vrchním však hercynem (jež ostatně dle nejnovějších výzkumů k siluru náleží) skládá se ze 4 stupňů.

E = Vrstvy Liteňské o dvou oddílech:

Ee, graptolitové břidlice s peckami a koulemi vápennými a s diabasy vystupují na den v obvodu našem hlavně na Ratince a u Lišice u Berouna, u Litohlav pod Koukolovou Horou na úbočí Zlatého Koně u Koněprus, u dvora Slavíka blíž Tmaně, na Borku u Suchomast, u Želkovic blíž Hořovic a pod. Obsahují hlavně graptolity (v břidlicích), hlavonožce, trilobity, gastropody a p. v koulích vápenných



Ukázka zkamenělin z bílých vápenců koněpruských (Ff₂). Z „Malé Geologie“ dr. A. Friče. a. Bronteus palifer. b. Rhynchonella princeps. c. Conocardium. d. Pentamerus acutolobatus. e. Proetus bohemicus. f. Chonetes Verneuilli. g. Mechovka Fenestrella. i. Calymene Blumenbachii. h. Spirifer viator. Vesměs z Koněprus.

Ee₂ vápence budňanské čili hlavonožcové, často velké množství orthocerů obsahující, vykazují v obvodu našem četná bohatá naleziště, jako zejména na Dlouhé Hoře, Koukolové Hoře, Koněprusích, Suchomastech, u Jarova, na Koledníku, v Tobolce u Tefína, u Lištice a sv. Ivana u Berouna, na Kozlu pod Tetínem atd.

Okolí Radnic za doby útvaru kamenouhelného. Lesy obrovských přeslic, plavu-i, kapradin nad močalem. Z „Malé geologie“ dr. A. Friče.



Útvar devonský. Velká část vrstev, jež druhdy považovány byly za svrchní silur, nyní jako útvar devonský se určuje. Jsou to:

F. Vrstvy Koněpruské o dvou oddílech:

Ff, vápence lochkovské, proslulé zvláště zohybáním u Zlíchova (kostelík a deska Barrandova), Kosoře, Karlštejna a j. vystupují na den hlavně jen ve vysočině vápencové na levém břehu Berounky (viz „Okolí Pražské“); na pravém břehu jen podřízeně v hlubších polohách



Otisky rostlin, které přispívaly ke tvoření kamenného uhlí, Z „Malé Geologie“ dra. A. Friče. a. *Sphenopteris elegans*. b. *Sphenopteris obtusiloba*, kapradiny z Břas. c. *Sphen. coralloides* a d. *Asplenites elegans*, kapradiny ze Stradonic u Berouna, e. *Noeggeratia foliosa* z Rakovníka (jednoděložná rostlina). f. *Cyclopteris auriculata* a i. *Neuropteris gigantea*, kapradiny z Radnic; g. *Alethopteris Serli* a h. *Cyatheetes arborescens*, kapradiny od Slaného. k. Kus kapradinového kmene a l. list palmovitěho stromu *Cordaites borasifolius* z Radnic.

Pf² vápence koněpruské, proslulé svou bělostí a čistotou chemickou (vhodný materiál na saturační vápno), mají nejrozsáhlejší lože svá u Koněprusa a Mněňan, odkudž přes Tetín ku Praze tvoří souvislou vápencovou vysočinu; v okolí naznačených míst jsou v nich také nejbohatší naleziště zkameněin.

G — Vrstvy Bránické o třech oddílech.


Gg, vápence bránické, šedé peckovité, někdy červené mramory tvoří nejmohutnější vrstvy v blízkém okolí Prahy (viz díl tohoto se týkající), avšak i na pravém břehu Berounky u Tetina značnější komplexy zaujímají (Damil, Koda); zde také jest jediné bohatší naleziště zkamenělin, kdežto ostatní (Bráník, Dvorce, Zlíchov, Svagerka, Hlubočepy, sv. Prokop, Ohrada, Slivenec, Zad. Kopanina, Lochkov, Kosoř, Choteč, Bubovice, Karlštejn, Srbsko, Hostín), leží na levém břehu a v blízkém okolí Prahy.

Gg₂ — břidlice dalejské čili tentakulitové, jen nepatrně vystupují v okolí Tetinském, zvláštní naleziště zkamenělin jejich jsou u Hlubočep, Holína, u Chotče, Třebotova a pod.

Gg₃ — vápence hlubočepské na pravém břehu Berounky jen do Korna ke Kodě postihujeme, kdežto ve vápencové vysočině na levém břehu tvoří v lmi mohutná pásma a skupiny (mezi Vys. Újezdem a Vel. Mořinou, mezi ústím Kačáku a Srbskem v okolí Prahy a Hlubočep atd.

H = Vrstvy Hlubočepské.

Břidlice hlinité, střídající se s menšími vrstvami křemenců ve třech hlavních pásmech: srbském, holínském a hostínském, přikrývají na pravém břehu Berounky hlubší vápence jen poblíž Císařské rokly a ve směru od Kodské rokly ke Kodě a k úpatí Tobileckého Vrchu. V úd. Hlubočepském u Frantova mlýna blíž Třebotova, u Srbska a p., vyskytují se v nich hojně zbytky rostlin a posledních živočišných zbytků silurských.



Živočišné zbytky z útvaru kamenouhelného v obvodu brdském. Z „Malé Geologie“ dr. A. Friče. a *Lepidoderma Imhoffi*, plošný rak z Vlkýše u Plzně; b *Pavouk* z Radnic; c *Ráček Gampsonychus* z lupku u Dybře u Král. Dvora; d *Microlabis Sternbergii* a *Cyclophthalmus senior*, štíři z Chomle u Radnic.

Útvar kamenouhelný v řadě oddělených pánví vyvinutý, nejmohutnější uložen v obvodu tomto v pánvích radnické a mlásošovské; částečně zasahá v obvod tento také část pánve kladenské (jižně od dráhy Buštěhradské). Kromě toho známe tu řadu malých, větší ou již vyčerpaných uložených u Timařkova (u Rokycan), u Holoubkova, Vel. Přílepu u Žebráka, Malých Přílepu u Berouna a Liskovsko-strádonického pánev u Berouna.

Útvar permský zasahuje sem částečně v okolí Rakovníka, hlavní jeho vyvinutí leží teprve v okolí Plzně za obvodem brdským.

Útvar křídový zasahuje v obvod Brdský, jak jest tu vymezen, poměrně jen nepatrně a to ještě výhradně v blízkém okolí pražském, jež jest předmětem jiného dílu. Vystupují tu křídové usazeniny u M. Chuchle (jily perucké), na Vidovli u Košif, u Jinonic (kvádry perucké) a v pásmu ohraničeném na severovýchodě drahou Buštěhradskou (vrstvy perucké a bělohorské). Kromě toho spatřují se na okraji siluru a pralorních břidlic zbytky křídových vrstev v podobě slepenců a šterků, kteréž na jihu přes Klíнец táhnou se až k Příbrami, na severu pak pokrývají místy návrší vápencové vysočiny.

Diluvium čili starší naplaveniny ve vlastním pásmu brdském zastoupeny jsou dosti skrovnými nánosy hlinitými. Přece tu a onde učiněny v nich nálezy pozoruhodné, tak u Berouna při stavbě trati k Loděnicům nalezeny četné kly mamutů, jinde zbytky vlka a p., u Lubné blíž Rakovníka prof. J. Kuštou odkryta stanice člověka diluviálního a p. četnější nálezy toho druhu vykazují hlíny v blízkém okolí Prahy u Košif, Noutonic. u Radotína, (kozorožec) a p. Za to významná se okolí Berouna na pr. břehu Berounky četnými nálezy z jeskyň a slují okolních. Lámáním vápenců byly jeskyně a sluje tyto odkryty a většinou také zničeny, však nálezy z nich v museu českém jsou uchovány. Nejznamenitější jsou: Turská Mašta, Srb ká sluj, Červený Lom u Suchomast. Nalezení v nich medvěd, hyena, vlk, rys, los a jiné zajímavé zbytky.

V oboru útvarů tu vypsanych kromě uhlí, jež jest předmětem rozsáhlé těžby, výroby koksů, místy i svítiplynu, těží se hojně rudy železných u Rokycan, Komárova, Sv. Dobrotivé, na Krušné Hoře, u Nučic a pod., proslulými hutěmi, slévárnami, železárnami, dílem i ocelárnami u Rokycan, Komárova, Králova Dvora, Nové Hutě, Roztok (u Křivokláta), jakož i rudy stříbrné v proslulých dolech a hutích příbramských. Na vysočině vápencové u Koněprus jest vápenná surovina pro průmysl vápenický, poskytuje výborný materiál pro výrobu vápna k účelům stavitelským i lučebným, pro výrobu cementu, u Hlubočep pro výrobu kyseliny uhličité a j. Ložiska jílová v některých místech jsou podkladem průmyslu keramického (továrny na šamotové, hliněné a kameňinové zboží v Hlubočepích, Zbraslavi, Rakovníce a j.).

Květena brdského pásma a kraje, jenž do tohoto dílku jest pojat, náleží z největší části k t. zv. hercynskému vegetačnímu okresu, vypustíme-li totiž území mezi Berounkou a Prahou, jakož i tu část silurského území, jež se rozkládá od Berounky na jih mezi Berounem, Zdicemi, Libomyšlí, Hostomicemi a Řevnicemi. Tam totiž teplé vápence silurské a břidly vykazují bohatou vegetaci tepla milovnou, s druhy panonskými hojně smísenou; o této vegetaci viz díl V.

(Okolí pražské). Čím dále však postupujeme na př. od Berouna k jihu a jihozápadu, tím více se vegetace tato ztrácí. Výběr rostlinstva vegetační oblasti pannonské můžeme shledati na př. na výslunných keřnatých stráních nad Berounkou; jsou to zejména druhy:

Carex humilis Leyss.

Stipa capillata Lin.

Avena pratensis Lin.

Scabiosa ochroleuca Lin.

Asperula galioides M. B.

Veronica spicata Lin.

Salvia nemorosa Lin.

Pulsatilla pratensis Mill.

Erysimum crepidifolium Lin.

Seseli coloratum Ehr.

Seseli glaucum Lin.

Caucalis daucoides Lin.

Sesleria calcarea Opiz (jen na teplé skále vápenaté).

Také některé živly květeny ruderalní jsou pannonské, zvláště *Lythrum hyssopifolium* Lin., *Schizotheca rosea* Čel.

Největší díl území našeho zaujímá vegetační oblast středoevropská, jevíci se v četných formacích, hlavně lesních, ježto lesy jehličnaté převládají; méně povrchu zabírají louky, pastviny, vřesoviny, květena skalní a jiná. V porostech smíšených hlavní dřevinou je sice smrk, ale hojně vyskytují se též jedle, borovice, vysázen i modřín, místy dub a buk. Nicméně setkáme se místy i s rozsáhlými čistými smrčínami, někdy i jedlinami, doubím, bučinami; zřídka modřín, jenž teprve v nové době se pěstuje, skládá malé porosty.

Lesní útvary brdskému území vlastní jsou valně rozšířeny, ač v nich nezřídka překvapuje chudost a jednotvárnost druhů.


Někdy lze lesem, zvláště smrkovým, třeba dosti dlouho choditi a spatřiti jen několik jevnosnubných rostlin.

Borové lesy mají jako obyčejně ráz xerofytický; vedle mechů (zvl. rodů *Racomitrium*, *Pogonatum* a *Polytrichum*) a lišejníků (druhy *Cladonia*, *Baeomyces roseus*, jehož apothecie podobají se malinkým růžovým hubkám) dobře se daří v borech borůvčí, brusnici, vřesu, travám z rodů *Deschampsia*

sia, *Festuca*. Ozdobou světlin a krajů lesních je v Brdách hojný vítod žlutý (*Chamaebuxus alpestris* Spach), zvl. na Příbramsku hojný. — Na pomezí pannonské oblasti v pásmu přechodním objevují se roztroušeně druhy květeny tepla milovné středoevropské i pannonské; památné je na př. stanoviště rmenu *Anthemis montana* Lin., na Chotobuši u Dobříše. Výstřelky této vegetace shledal Domin v zajímavých poměrech na Zbirožsku, kde přibývá živlů těch na sever podél Zbirovského potoka; podobně ode Zdic šíří se pannonské druhy k Točniku, podél Červeného potoka přes Hořovice až k Sv. Dobrotivé, zejména pak proti toku Lítavky na jih k Čenkovu; u Rejkovic v podrostu borovice černé *Pinus nigricans* Host.) zjistil Domin zvláště *Seseli glaucum* Lin., *Pulsatilla pratensis* Mill., *Veronica spicata* Lin., *Asperula cynanchica* Lin. a j. Také na Hřebenech, jež ve své jihozápadní části mají brdskou vegetaci téměř čistou, objevují se směrem k severovýchodu stále četnější tvary květeny tepla milovné (*Hierochloë australis* Roem., *Omphalodes scorpioides* Schrank, *Daphne cneorum* Lin., *Corydalis cava* Schw. K. Vřesoviny a luka lesní prostřed borů hostí tu jeden rázovitý zjev květeny hřebenů, úhledný hvozdík *Dianthus Seguierii* Vill. V lesích Hřebenů lze nezřídka nalézt z jara vydatná stanoviště smrčů. Mezi Hřebeny a Kocábou, a to od Vltavy k jihozápadu vnikají živly tepla milovné až za Dobříš směrem ku Příbrami; v tom směru asi nejdále postoupil oves tenký — *Ventenata avenacea* Koel., rostoucí hojně ve společnosti travičky *Aira caryophyllea* Lin. na písčině v řídkém lese smíšeném, s převahou borovic, na jižním, teplém sklonu slepencového návrší jižně od Dubna u Příbramě.

Smrkový les, ve vyšších polohách brdských zavládající, zvláště na podkladu vzniklém ze zvětralých slepenců třemošenských, jeví značnou chudobu flory. Zejména tam, kde mladý les proti úsilí lesníkovu krní pro nevýživnost půdy, rozmáhá se často nejvýš jednotvárná vřesovina (t. zv. »smrková« vřesovina). Na mýtinách a po krajích lesních rozhostil se často celý výběr ostružin (*Rubus macrostemon* Focke, *R. chaerophyllus* Sag. & Sch. v. *praecam-*

briicolus, *R. Koehleri* Whe. & N., četné tva-
ry z tlupy *Glandulosi*), jichž porosty chrání ča-
sto bylinnou vegetací dosti hojnou. V rozlehlých,
stinných lesích mezi Zdicemi a Křivoklátem objeven
před lety vzácný v Čechách smrkovník (*Goodyera*
repens R. Br.). Ve stínu smrkového lesa místy
velmi hojný je nezelený hnilák (*Monotropa hy-*
popitys Lin.) a v lese smíšeném, kde dosti list-
natých dřevin, nezelený, pleťově růžový podbílek
(*Lathraea squamaria* Lin.). Hluboké lesy o-
plývají v teplém podzimu velkým bohatstvím hub jed-
lých i jedovatých; v lese smrkovém, bukovém a du-
bovém roste hojně hřib obecný, v bučinách někde i
hřib královský, oříš, mladé smrčiny oplývají klouzky,



Ze smrčin brdských. Pýchavka: zemská hvězda (*Geaster*
hygrometricus), rozevřená v čas vlhka. Ze smrčin na Krušné
Hoře.

ryzci a j. Místy bývá písčitá půda jehličnatého lesa
zdobena pýchavkovitými houbami, t. zv. zemskými
hvězdami (*Geaster hygrometricus* Pers.),
jež za vlhka vnější peridii hvězdovitě rozkládají, za
sucha svírají. (Viz obr.) V mechatině lesů smrko-
vých nalezneme na podzim i jiné příbuzné druhy; hou-
by vůbec dlouho v podzimu rostou, jestliže povětrnost
je přízniva. Někdy ještě v listopadu objeví se na měst-
ském trhu vedle hřibů a ryzců hojně pozdní druhy
jedlé, jako václavky, zelanky (*Tricholoma eque-*
stre), havlíčky (*Tricholoma portentosum*)
a jiné.

Nejdále k severu hercynské útvary lesní nalézt lze ještě na Dědu u Berouna, ač na jižních stránkách usadila se tam již vybraná společnost květeny tepla milovné. — Březiny, jež místy se vyskytují, mají podrost bez zajímavosti; vyniká v tom ohledu jen břídlíč-



Z listnatých lesů brdských. Podbílík (*Latraea squamaria*), rostlina nezelená od Nov. Jáchymova.

né návrší mezi Příbramí a Stříbrnou Hutí, kde břízy i podrost jejich velmi trpí otravným dýmem hutí. V porostu je hojná planá jabloň, z bylinstva jako ne-

obvyklý zjev je tam hrachor *Orob. niger* Lin., snědek *Ornithogalum umbellatum* Lin., hojně tu roste podivná břichatkovitá houba *Polysaccum crassipes*; travnaté sklony krásí tu z jara vzácná mochna *Potentilla aurulenta* Gremli.

Teplé svahy vlastní flory brdské obývají z pravidla bedrník *Pimpinella saxifraga* Lin., devaterník (*Helianthemum obscurum* Pers.), vítod žlutý, tařice *Alyssum calycinum* Lin., doušky (*Thymus*), kručinka *Genista germanica* Lin., rozrazil (zvláště r. položený, *Veronica prostrata* Lin., jenž na př. na Sv. Hoře u Příbrami představuje s lipnicí *Poa bulbosa* Lin. a růží *Rosa rubiginosa* Lin. krajní výstřelky květeny teplejších poloh), *Myosotis versicolor* Pers., *Echium vulgare* Lin., *Carlina vulgaris* Lin., *C. acaulis* Lin., *Chrysanthemum leucanthemum* Lin., *Jasione montana* Lin., nezřídka objevuje se, zvl. na Dobříšsku a Příbramsku, na těchto místech i lněnka horská (*Thesium alpinum* Lin.) Keřnaté porosty skládají na výsluní hlavně trnky, hloh a různé druhy šípků.

Květena luk brdských, v údolích obyčejně úrodných, není valně zajímavá, obsahuje totiž hlavně všudybyly; místy jen objeví se v nižší poloze i některý tvar květeny podhorní. Hojná je krabilice zápašná (*Chaerophyllum aromaticum* Lin.), štirovník bažinný (*Lotus uliginosus* Schk.), zajímavý rozšířením svým hořec jarní (*Gentiana verna* Lin.), jenž od jihu dosáhl stanovisk nejdále na sever pošinutých u Příbrami a Cerhovic. Mezi subalpinskými druhy huseník Hallerův (*Arabis Halleri* Lin.) sestupuje nízko podél Litavky na lukách arsénem z huti stříbrné otrávených a objevuje se ještě u Lochovic. — Na krátkostébelné louce vyšších poloh spatříme hlavní typy hercynské květeny brdské: *Trollius europaeus* Lin., *Primula elatior* Jacq., *Saxifraga granulata* Lin., *Scorzonera humilis* Lin., *Phyteuma orbiculare* Lin., *Geum rivale* Lin., na suchopárech a lesních krajích hořce (zvl. *Gentiana campestris* L.); *Arnica montana* L. je i v světlém lese. K. Domin ve spise, jehož v líčení tomto hlavně bylo použito.

skoro každé z těchto lučních rostlin přikládá zvláštní facii luční (na př. význačná je facies luk upolínových, prvosenkových, hořcových atd.). Na suchých lukách a lesních krajích rozpíná se hlavně smilka. (*Nardus stricta* Lin.), jež skládá nezřídka vlastní formaci rostlinnou.

Vegetační oblast subalpínská v území našem typicky je vyvinuta jen uprostřed lesů pohoří Třemošenského, hlavně mezi Vysokým Tokem a Strašicemi. Na rozsochatých skalínách uprostřed lesů těch uplatňuje se hlavně kapradinami a plavuní *Lycopodium selago* Lin., na suché půdě lesní sedmikvítkem (*Trientalis*) a kapradí různolistou *Blechnum spicant* Roth, nejlépe však se rozvinuje na mokvavých, rašelinných místech a podél potoků (zvl. Strašického, Padrfského Třítrubeckého a Reservey). Horský ráz flory osvědčují tu nejlépe tyto druhy:

Polygonatum verticillatum All.
Mulgedium alpinum Lss.
Prenanthes purpurea Lin.
Homogyne alpina Cass.
Cirsium heterophyllum All.
Soldanella montana Mik.
Solidago alpestris W. K.
Gnaphalium norvegicum Gunn.
Thalictrum aquilegiifolium Lin.
Circaea alpina Lin.
Chrysosplenium oppositifolium Lin.
Rosa alpina Lin.

Pravých rašelin v území našem téměř nenajdeme. Prastaré, snad již od doby glaciální vyhynulé rašelinné černavy na dvou místech v okolí Strašic objevil r. 1902 prof. J. Velenovský; vegetace, jež černavy ty nyní pokrývá, má některé podhorské tvary, ale po vegetaci rašelinné není ani památky. Malé rašelinky s trsy suchopýru *Eriophorum vaginatum* Lin., jinde se zábělníkem (*Potentilla palustris* Scop. klikvou a borůvkou bažinnou (*Vaccinium uliginosum* Lin.), vidíme pod Tokem neb u horního rybníka Padrfského, jenž vymílá v březích též starou rašelinnou černavu.

Význačný jsou také pro Brda a Podbrdí jejich rozsáhlé lesy. Nižší a rozptýlenější porosty listnaté, jež rozšířeny jsou na vysočině vápencové na jedné straně již k Berounu, na druhé straně u Dobřichovic a u Řevnic ustupují vyšším a hustěji seskupeným porostům jehličnatým, jež po výtce tvoří porosty smíšené, kde hlavní dřevinou je sice smrk, ale hojně vyskytují se i jedle, borovice a modřín, často i dub a buk. Nicméně setkáváme se místy i s rozsáhlými samostatnými jedlinami, dubinami, bučinami, smrčínami, řídčeji i lesy modřínovými. — Nejsou proto lesy brdské nikterak jednotvárný, naopak velmi půvabný ve své proměnlivosti. Zvláště půvabná jsou údolí potoků a řek, vroubená lesnatými stráněmi a skalinami.

Údolí Mže, později Berounky zvané, náleží v té příčině k nejpůvabnějším od Plzně již až ku Zbraslavi. Krásná jsou údolí větších jejích přítoků: Úhlavy, Klabavky od Rokycan a Litavky mezi Příbramí a Zdíckem, i menších potoků tak Střely, Zbirožského, Opořského, Klucné, Klíčavy, Kačáku, potoka Padrťského a četných jiných.

Vodstvo kromě Mže a její přítoků zahrnuje také četné rybníky, jež namnoze lesnatým krajům nevšedního půvabu dodávají. Hlavně Zbirožsko a částečně sem přiléhající Blatensko a Rožmitálsko tvoří krajiny rybníčné. Zejména velké rybníky Padrťské náležejí k nejkrásnějším partiím svého druhu.

(Výzkum jich viz v Archivu pro výz. Čech. Zvířena českých rybníků od J. Kafky.)

Nejen geologické a botanické bohatství, zevně význačné pro Brda je významné, nýbrž i bohatství mineralogické.

Těží se tu především na obvodu jižním rudy stříbrné a olovené v proslulých dolech Příbramských, kde ovšem také největší množství a nejvzácnějších českých minerálů se vyskytuje (skvostná sbírka jich sestavena v museu českém).

Těží se tu dále rudy železné v mohutném pásmu komárovském a rokycanském, jež daly původ rozsáhlým hutím a závodům železářským, z nichž zejména závody u Dvora Králova svou rozsáhlostí a zařízením imponují, a hutě Komárovské slynou svými uměleckými výrobky.

Obvod svrchního siluru v Berounsku honosí se znamenitě čistými vápenci, jež jsou základem rozsáhlého průmyslu vápenického a cementového.

Proslulé jsou kamenouhelné pánve u Radnic a Mirošova, vedle četných jiných menších, již opuštěných jako u Stradonic, Přílep a pod.

Neméně známy jsou lokality Jedová Hora u Hořovic rumělkou a jinými nerosty, křemence u Cerhovic nádhernými vavellity a pod.

Na mnohých místech vyvěrají prameny železité (Rokycany, Holoubkov), jež u Cerhovic daly podnět ku zřízení lázní.

Brda a Podbrdí tvoří pro sebe zajímavý kraj i po stránce historické. V Podbrdí, v obvodu t. zv. Brdaték, jejichž zajímavé středisko tvoří hrad Křivoklát dlužno asi hledati původní středisko českého království. Česká knížata i čeští králové již v dávné době měli v těch místech sídla a lovecké zámky, připomenouti stačí v té příčině kromě Křivokláta Zbečno, Dřevíč, Jívno a pod., v nichž, zvláště na Křivoklátě až do válek husitských, mnoho lesku se soustřeďovalo.

Stopy dějin těchto končin značí kromě toho řada zřícenin hradů, hlavně nade Mží, Tejrova, Zvíkovce, Krašova, Krkavce a j.

I ve vlastních Brdách, v pásmě oněch křemenných, ostrých hřbetů, jež je vyznačují, zanechaly dějiny lapidární stopy svého písma.

Kolem zřícenin královského hradu Žebráku i jeho tvrze Točníku spřádá se tolik historických zkazek starých dob českého království; v nich nejednou významnou roli hraje i blízký Velis a nedaleký Králův Dvůr, ovšem i Karlštejn dále ku Praze, v lesích za Hořovicemi schovaný Valdek, dosud zachovaný Zbiroh. Konečně na nejzazším obvodu celému Plzeňsku kralující Radyně a nedaleko od ní Lopata.

A tak vše pojí se v Brdách i v Podbrdí v ladný celek: krásy přírodní, bohatství a rozmanitost geologických formací, historicky zajímavá města, hrady, zámky, zříceniny, i rodné chýše velkých mužů (mistra Jana Rokycany, Josefa Jungmanna, Puchmajera, Kamenického, Bělohrobského, Hněvkovského, Nejedlého a j. v.), útulné dědiny, vábná letní sídla, i lázeňská a

zajímavá poutnická místa, krátce bohatý kalejdoskop všeho, co zajímá každého. kdo se snaží poznati svou vlast, každého přítele přírody a vůbec každého vnímavého turistu.

Odbory turistické v Plzni, Příbrami, Berouně, Rokycanech, Hořovicích vedle mateřského spolku pražského razí všude cestu, na vynikajících bodech (Děd, Komorsko, Kotel) staví rozhledny, budují restaurace (Brdatka u Berouna), krátce kraj stává se se všech stran přístupnějším.

Lid najdeš všude jen český, vlídný a přístupný, po většině i dobře opatřené hostinství, že věru není proč nevěnovati těm krajům zasloužené pozornosti.

Nejzajímavější body Brd v Podbrdí.

A Nejvyšší body a vyhlídky.

Zkratky: *Rz.* rozhledna, *Rs.* restaurace, *m* výška nad mořem, *V.* vyhlídka.

- Baba** (659 m.), vrchol v Hřebenech brdských složený z rud železných.
- Babka** (560 m.) u Řevn. c. Vyhlídka. pavilon.
- Boran** (686 m.) vrch u Kváně. Rozhled k Plzni.
- Brdatka**, severní kraj křemencový u Berouna, malebné kupy, vlídná údolí, zeřmená údolí Brdatské s *Rs.* pod rozhlednou.
- Brno** (Rač) 745 m. Křemencový vrchol sev. od Holoubkova. Obmezená vyhlídka.
- Damíř** (395 m.) holý kopec u Tetína s lomy bránického vápence (Gg₁). Vyhl. na Tetín a vápencovou vysočinu.
- Děd** (492 m.), výběžek hřbetu křemencového u Berouna. Rozhl. Pod rozhl. *Rs.*
- Doutnáč** (428 m.), vrchol nad Bubovicemi; zajímavá, ale obmezená vyhlídka. Pěkná květena.
- Hengšt** (759 m.), nejsevernější vrchol Třemšínského pohoří se zbytky bradu.
- Hlava** (513 m.). Kopec u Komárova proslulý nálezy zkamenělin v železné rudě.
- Hlavatý Kámen** (též Brdový Kámen zv.) nad Řídkou u Všenor; lesnatý vrchol (514 m.), přes něj vedou značkové cesty z Dobřichovic a Všenor.
- Hůrka** (429 m.) u Plzně, mocný útes buližníkový se starobytlou kapličkou.
- Hradec** (623 m.), kupa se starými valy u Dobříše.
- Kočka** (786 m.) v pohoří Třemošenském u Padrť, s pěknou vyhl. na Padrťské ryb.
- Koledník**, proslulé naleziště zkamenělin silurských (hlavně e² neda-leko Koněprus.
- Koruna** (829 m.), vrchol pohoří Třemošenského v Padrťských lesích s obmezenou vyhlídkou.
- Kosov č. Dlouhá Hora** (443 m.). Holý kopec nad Dvorem Královým. Vyhl. Křemence t. zv. kosovské (Dd₂), naleziště hojných zkamenělin ve vápencích Ee₂.
- Kotel**, lesnatý kopec u Rokycan (1¹/₂ hod.) (574 m.). *Rz.* Krásná vyhlídka.
- Koukolová Hora** (478 m.), malebný kopec u Dvora Králova s lomy a zříc. kaple. Pěkná vyhl.
- Krkavec**, (497 m.) vrch u Plzně s *Rz.* Vyhl. dopl. vyhl. s Radyně.
- Krušná Hora** (606 m.), křemencový vrchol nad Hudlicemi. Krásná vyhl. na Středoohoří, na Brdský hřeben a Podbrdí.
- Ostrý** (376 m.). Vrch křemencový nad Berounem. Vyhl. pravillon. V Brdatkách *Rs.*
- Palcír** (723 m.) Kopec blíže Padrťských rybníků s pěknou vyhl. na rybníky a lesnaté okolí až k Šumavě.
- Plešivec** u Lochovic (636 m.). Vyhl. k čes. Středoohoří, ku Praze, Příbrami a k Rači.
- Praha** (854 m.), vrch v pohoří Třemošenském.
- Rač** (745 m.), křemencový vrchol. s část. vyhlídkou skrze lesní průseky. Víz Brno.
- Skalka** (549 m.) Vrch s obmezenou vyhl. k Mníšku. Poušnické a výletní místo. Přes Mníšek odtud Pleš, kde státi bude sanatorium pro tuberkulosní.
- Slonovec**, malebný výběžek horský nad údolím Jinec-Čenkovským. Pěkný pohled do údolí
- Smolivec**, kopec břidličnatý u Spál. Poříčí s mohutným útesem buližníkovým, 797 m. vys.
- Štěrblina** (751 m.) vedle Třemšína druhá osamocená, nejjižnější kupa s'epencová; malebné útesy z n. ch² „Kočičí Hrádek“ nese vyhl. pav.
- Stuloc** (536 m.), kopec lesnatý nade Mží u Krivokláta. Obmezená, ale pěkná vyhl.
- Tobolecký Vrch**, lesnatý kopec vápencový (465 m., pásmo Ff₂ a Gg₁) s hojnými zkamenělinami

Tok (842 m. a 857 m.). Dva lesnaté v. chole stejného jména v lesích padrfských. Vyhł. pěkná, ale obmezená. Pod prvním rybníky ve výš 664 a 646 m., z nichž hutě Příbramské čerpají vodu.

Trhoň (602 m.) lesnatý kopec u Holoubkova, s obmezenou vyhł. do lesů zbirožských.

Třemošná (777 m.) vrchol, dle něhož okolní hory Třemošským pohorím se nazývají. Rozhled na soustavu pohorí.

Třemšín (825 m.) kpec drobový, nejjižnější a nejvyšší výběžek Třemšinského pohorí u Rožmitálu. Zbytky hradu a předhistorických valů. Rz.

Velis, zalesněný kopec (585 m.)

s poutn. kostelíkem nad Kublovem, rodištěm I. L. Zvonaře. Pěkně vyhł. část. brání les.

Vlastec (609 m.), krásný lesnatý kopec nad potokem zbirožským.

Vlč (598 m.), divoce rozsochatý vrch u Strašic, s pěknou ač obmezenou vyhł.

Vraná Sála, velice malebná turně bulizníková u Zdic. Přístup přes Svatoú. Vyhł k Žebráku, na Křivoklatské lesy.

Zlatý Kůň, táhlý hřbet koněpruského vápence (466 m.). Vyhł. Lomy s hojnými zkamenělinami. Nepřístupná sluj.

Žďár (627 m.), lesnatý vrch u Rokycan s malebnými skalami ze Třemošenských drob. Vyhł.

B. Místa lázeňská, letní sídla i místa přírodnicky a historicky a jinak zajímavá.

Lz. lázně, Ls. letní sídlo, M. na Moravě.

Beroun, město v pěkné poloze Ls. východiště pěkných výletů.

Blatná, město se starob. zámek. Rodiště J. Koubka, zpěv. K. Strakatého a Fr. Vorlíčka.

Bluk, tvrz, která stávala asi na ostrohu nad Berounkou proti Černošicům. Pod místem tím na skále vepsáno jest jméno Kazín.

Brdatka, údolí u Berouna s Rs. pod rozhlednou, vilami a Ls.

Břasy středobod břasské pánve kamenouhelné; četné doly a závody tovární.

Březina, sídlo druhdy Kašpara hr. Sternberka a místo, kde shromáždovány sbírky k jeho dílu „Flora der Vorwelt“. Nyní v museu českém

Březnice, městys se starob. zámek, druhdy hradem.

Čerhovice, želez. prameny s lázněmi.

Císařská rokle. Malebná rokle v červených mramorech silurských blíže Srbska (u Karlštejna); v ní vzniká vápencová voda, tufy usazující.

Černošce. Výletní místo a Ls. s četnými villami na Berounce.

Sv. Dvobrotvá. Ls. pod hřebenem Brdským. Naleziště zkamenělin.

Dobřichovice. Ls. se zámek v držení řádu křiž. od r. 1253. Villy.

Dobříš, malebné město se starým zámek na jižním úpatí Brdského

hřbetu. Prozatím konečná stanice nové tratě, jež prodloužena bude do Příbramě.

Dvůr Králův se zámekem, druhdy sídlem královským, kde Václav IV. byl odbojnými pány zajat. Nyní proslulé hutě a ocelárny.

Halouny. Ls. u Revnic pod hřebenem Brdským.

Hluboš, pěkná ves se zámek a oborou u Příbrami. Ls.

Holoubkov. Ls. nad velkým rybníkem u tratě záp. dráhy. Lesy obklopen. Četné vi ly.

Hora Svátá, proslulé poutnické místo u Příbrami.

Hory Březové, hlavní sídlo hutí a dolů příbramských.

Hradiště u Nov. Huti, proslulé naleziště archaeologické.

Hudlice, rodiště Jos. Jungmanna s rodným domkem patriarchy a jeho pomníkem.

Chuchle Malá a Velká, výl. místa u Prahy, zajímavá geologicky i botanicky.

Sv. Ivan, výl. místo Lz. v krásné poloze na Kačáku, 1 hod. od Berouna.

Dědová Hora, (Dědová Hora 530 m.) u Hořovic. Proslulé naleziště rud mělký a četných minerálů.

Jince-Čenkov, Ls. v malebném údolí Litavky. V Jincích léč. bný ústav

- Dr. Mosera.** Naleziště primordiální zvířeny kambrické.
- Karlík** u Dobřichovic hář vstup do pěkného údolí pot. Studeného; nad ním zbytek tvrže.
- Karlštejn**, hrad památný, nyní restaurovaný; pod ním Budňany Ls. geologicky i botanicky zajímavé okolí.
- Klabava**, doly a hutě železné král města Rokycan.
- Klobouček.** Naleziště bohaté a zajímavé květeny v brdských lesích u Příbrami.
- Klucná.** malebné údolí mezi vysokými lesnatými vrchy u Křivokláta.
- Komárov** u Hořovic, proslulé hutě železné knížete hanavského. Ls.
- Koněprusy**, ves u Berouna s mohutnými vápencovými lomy (bílých vápenců) s velkým množstvím zkamenělin.
- Kozel**, malý pahorek naproti Tetínu, proslulé naleziště korálů a jiných zkamenělin.
- Kozel** u Štáhlav, úhledný letní zámeček hraběte Valdštiny, s oborou a krasosadem.
- Krakovec**, zříc. hradu u Kozlan.
- Královice**, městyš, od něhož nedaleko stojí Mariánský Týnec, skvostná stavba Dienzenhoferova, nyní již ve zříceninách.
- Krašov**, hrad zbořený u Zboží blíže Královic, jenž stál ještě r. 1785.
- Křivoklát**, starobylý hrad, výl. místo, Ls.
- Kublov**, rodiště skladatele J. L. Zvonáře. Rodný domek označen pamětní deskou.
- Lejskov** nad Tmaní, vápnitý kopec se zajímavou květenou a pěknou vyhlídkou.
- Letiny**. Lz. u Blovic.
- Litice**, proslulé naleziště zkamenělin blíže Berouna.
- Lochovice** pod Plešivcem, při vstupu do pěkného údolí Litavky mezi Příbramí a Lochovicemi.
- Lopata**. Zříc. hradu u Nezvěstic a Štáhlav. Hrad někdy král. od obležení Husity r. 1433. pustý.
- Lubná** u Rakovníka, naleziště stanice diluvialního člověka a četných pozůstatků kamenouhelných.
- Mírošovy**, střed znamenité, pohřbíchu již vyčerpané pánve kamenouhelné.
- Nižbor**, hradek nade Mží, letní sídlo kníže Fürstenberka. Má se tu zřítiti hvězdárna.
- Neuzov**. Ls. na obvodu křivoklátských lesů u Unhošů.
- Nová Huť** pod Nižborem. Vlnité Ls. nade Mží.
- Nová Huť** u Chrástu, Ls. nad Klavkou, přítokem Mže.
- Nový Jáchymov**. Utulné Ls. prostřed křivoklátských lesů.
- Obořiště** u Dobříše se starobylým klášterem Pavlů.
- Opořské údolí**, krásné údolí potoka, tekoucího od Broum a ústícího pod malebnými zříceninami Tejrova do Mže.
- Osek**, ves u Rokycan, v jejímž okolí na polích vyskytují se t. zv. kulíčky rokycanské, křemencové pecky se zkamenělinami.
- Padrt**, malá ves při malebných rybnících padrtských, omezené Ls.; východiště na kupy pohoří Tiemošenského.
- Plasy** nad Střelou. Pamětihodný klášter. Krásné údolí Střely.
- Plzeň**, na nejzazším západě Brd, metropole českého západu (zvláště ní díl průvodce X. Plzeň s okolím).
- Příbram**. Proslulé hornické město s poutnickým místem Sv. Horou. Doly a hutě stříbrné.
- Radnice**, rodiště J. Puchmajera; východiško exkursí do kamenouhelné pánve radnické.
- Radotín**, výl. místo se zajímavou květenou. Ls.
- Radyně**. malebné zříceniny hradu u Štáhlav.
- Rokycany**. Pěkně situované místo. Ls. Dobré spojení. Sady. Lázně. Lesy.
- Rožmitál**, pěkné místo na jižním okraji Padrtských lesů, východiško do těchto a na Štěrbinu i Třemšín. Ls.
- Řevnice**, Ls. pod Brdskými hřebeny v pěkné poloze nad Berounkou Villy.
- Skalka**, výl. a poutnické místo u Mníšku.
- Skreje**. Proslulé naleziště zkamenělin. Krásná partie u Zbirožského potoka „Na Jezeře“ zvaná.
- Slavík** u Tmaně (dvůr), naleziště vápenců s graptolity.
- Slivenec**, proslulé lomy červených mramorů, t. zv. sliveneckých v údolí za Vel. Chuchlí.
- Strádonice**, Vyčerpané lože kamenouhelné, jež poskytlo překrásné.

- otisky rostlinné. Proslulé naleziště archaeologické (nález v čes. museu).
- Strašice**, městys v krásné, lesnaté poloze. Ls. Bohatá květena podhorská na potoku Padrfském.
- Střela**, potok s malebným údolím.
- Svatá**, ves nad Zdicemi, Ls. při kších křivoklátských.
- Štáhlavy**, pěkně položené Ls. nad Uhlovou.
- Švortice**, starý hrádek u Blatné.
- Tejřov**, zříceniny hradu nad koncem údolí Opořského. Přístup od Zebračku přes Kub'ov a Broumy nebo od N. Hutí přes N. Jáchymov nebo od Skrej.
- Tejřovice**, ves naproti Tejřovu, proslulá nálezy t. zv. kambrické zvířeny.
- Točnlk** viz Žebračk.
- Valdek**, malebné zříceniny hradu, částečně opravené u Neřežína (Přístup od Hořovic, Příbrami, Jinců a pod.).
- Vilštejn**, starý hrad, někdy Rožmberský u Blovic.
- Všerory**, Ls. u Dobřichovic. Villy.
- Zábělá**, výletní místo u Plzně; lesnatá partie nade Mží, zastávka žel., restaurace.
- Zbečno**, východiště do údolí Klíčavy k Jívnu. Druhdy dvůr knížat českých Zde zabí 1100 Břetislav II.
- Zbiroh**, město, vidné Ls se zámkem pamětihodn. in v pěkném parku v lesnaté a rybníčné krajině. Letní byty v zámku a panských budovách na Svábíně a j.
- Zbuzl**, býv. hrad u Blatné.
- Zelená Hora**, zámek druhdy Šternberský u Nepomuku, kde nalezen byl rukopis t. zv. Zelenohorský.
- Žebračk a Točnlk**, Zříceniny hradu královského na vysokém kopci s maleb. vyhl.
- Žebračk**, město, rodiště Nejedlého a Hněvkovského, na hřbitově pomník, skvostné práce (poslední) V. Levého.

Cestovní tratě v Brdách a v Podbrdí.

- I. a) Praha—Beroun. Zdice. Plzeň. (Praha—Beroun viz díl VI. Okolí Pražské.) b) Beroun—Rakovník. c) Zdice—Příbram—Písek. d) Rokycany—Nezvěstice. e) Chrást, Radnice—Královice. f) Zadní Třebáň—Lochovice. g) Praha. Dušníky. Vráž. Beroun.
- II. Plzeň—Křivoklát podle Mže a dle projektované tratě.
- III. Praha. Lužná—Lišany. Rakovník. Královice. Plasy. Plzeň. (Část Praha—Rakovník viz v díle VI. Okolí Pražské.)
- IV. Praha. Trnová, Mníšek, Dobříš, Příbram. (Část Praha—Trnová viz díl VI. Okolí Pražské.)
- V. a) Plzeň. Nepomuk. Lnáře. Blatná. b) Březnice, Miřovice, St. Sedlo. Orlík. Zvíkov. Písek.
- VI. Rokycany. Strašice. Jince. Hřebeny Skalka. Řevnice.

Výběr výletů do Brd a Podbrdí.

A. Polodenní výlety:

a) Z P r a h y:

1. Sv. Prokop. Chuchle. Radotín. Černošice. Dobřichovice. Řevnice. Karlštejn. Beroun. Nová Huť. Zbečno. Křivoklát. Modřany. Zbraslav—Záviš. Viz vesměs v díle VI. Okolí pražské.

b) Z B e r o u n a:

2. Sv. Ivan. Křivoklát. Děd. Hudlice. Krušná Hora. Damil. Tetín a Karlštejn. Vraná Skála. Žebrák a Točnik. Rakovník. Koněprusy. Jince a letní sídlo Čenkov. Hořovice a Komárov. Valdek atd. — Všechny s jinými ještě vypsány zevrubně při trati I. a) (B e r o u n).

c) Z R a k o v n í k a:

3. Křivoklát. Nová Huť. Zbečno. Klíčava. Lužná—Lišany. Beroun. Žbán. Přílepy a j. Vypsány zevrubněji při trati I. b) (Rakovník) a v díle VI. (Okolí Pražské).

d) Z P l z n ě: (viz též díl X. »Plzeň s okolím a Český Les«).

4. B l o v i c e neb N e p o m u k. Odpol. rychlíkem do Blovic neb Nepomuku a zde některý výlet do okolí. Viz tyto stanice. Večer po 10. hod. zpět.
5. R a d y n ě. Povozeň anebo pěšky ($8\frac{1}{2}$ km.) do Plzně, odtud přes zříceniny Radyně do Štáhlav (15 km.).
6. L o p a t a. Odpol. rychl. do Blovic (nebo povozem do Štáhlav neb Nezvěstic). Z Blovic do Nezvěstic ($7\frac{1}{2}$ km.), odtud na Lopatu (5 km.) a dále ke vlaku do Štáhlav (5 km.).
7. T ř e m o š n á, pěšky anebo povozem k přehlídce tamních kutišť a skláren.
8. Z á b ě l á. Není-li zábav. vlaku, jen povozem neb pěšky.
9. C h r á s t (odpol. ve 2 hod. 30 min.); odtud k ústí Klabavky.

10. **Rokycany—Kotel.** Odpoled. vlakem do Rokycan, odtud k rozhl. na Kotel (574 m.) anebo na Žďár; zpět buď do Rokycan k vlaku o půl 8. aneb v 11 hod. večer, nebo s Kotle krásnou partií (jen za dlouhého letního dne) přes Rakovou a zámek Kozel do Štáhlav (vlak k Plzni v 11 h. 30 m. v noci).
11. **Kozel, Lopata.** Buď do Rokycan odpol. vlakem a odtud s vynecháním Kotle přímo přes Rakovou na Kozel a do Štáhlav, nebo přes Rakovou na zřícen. Lopaty a do Nezvěstic. Nebo do Štáhlav (pěšky neb povozem 12 km.), odtud přes Kozel a Lopatu do Nezvěstic (celkem 24 km.). Z Rokycan použití lze také vlaku k Nezvěsticům až do Kornatic, odkud je na Lopatu hodina cesty.
12. **Holoubkov,** odkudž možno podniknouti vycházku do Strašic a zpět, přes Žďár do Rokycan a j. (viz tento).
13. **Zbiroh (zast.).** Vycházka do zámku, do lázní Cerhovických, k Sv. Dobrotivé a j. (Viz tento.)
14. **Hořovice.** Vycházka do Komárova, na Valdek anebo Žebrák a Točnick.

e) Z Příbrami:

15. **Jince—Čenkov** (ve 2 h. 30 m. odpol.), s vycházkou na Písku, do Hluboše a p. (Viz Jince.)
16. **Lochovice** s vycházkou na Plešivec a p. (viz Lochovice).
17. **Sv. Ivan** a j. partie v Hájeckých lesích nebo Květná.
18. **Zdice** s vycházkou na Vranou Skálu.

B) Výlety celodenní.

a) Z Prahy:

19. **Z Dobřichovic** přes Všenory do Davle; zde na Medník a zpět přes Štěchovice (záhy na jaře), nebo k Jilovému a do stan. u Včel. Hrádku (viz Posázaví).
20. **Karlštejn.** Zajímavý tento bod umožňuje několik rozman. výletů celoden.: a) Drahou do Černošic a přes Roblín a Mořiny (také pro botanika)

- do Karlštejna, zde prohlídka hradu. b) Do Karlštejna, prohl. hradu, k Svatému Ivanu a do Berouna. e) Karlšt. s botan. vycházkou do okolí Velké Hory a do údolí u Srbska. d) Do Berouna a přes Tetín a Kodu do Karlštejna anebo obráceně. e) Do Loděnice, po Kačáku nebo přes Kolo k Sv. Ivanu a do Karlštejna neb Berouna.
21. Beroun. Na Děd a do Hudlic; přes Svatou do Zdic (nebo přes Záhořany do Králova Dvora, anebo do Nov. Hutí). Po případě jiný výlet do okolí (Damil, přes Sv. Ivana do Karlštejna, přes Tetín do Karlštejna atd. (Viz trať I.)
 22. Nová Huť. Přes Nový Jáchymov na Krušnou Horu a do Král. Dvora. Přes Nový Jáchymov (nebo přímo) k Leontině a Čertovým Dolem na Křivoklát; přes Leontinu do Klucné a odtud na Křivoklát a p. (viz trať I.), nebo do Unhoště. (Obráceně jako č. 25.)
 23. Rakovník (dráhou záp.); odpol. do Lužné-Lišan; večer odtud zpět drahou buštěhr. Z Lužné-Lišan 3 čtvrtě km. na Merkovku nebo z Rakovníka na Žbán.
 24. Lány. Drahou ráno; ze stan. přes Lány do obory; touto do údolí Klíčavy (Jivno) a tím do Zbečna.
 25. Unhošť. Ze stan. přes město do údolí Kačáku; na Tuchonín a údolím (Jinčov) Vůznice (zakazuje se) do Nové Hutí, nebo obráceně anebo údolím Kačáku k Svat. Ivanu a dál do Berouna nebo Karlštejna.
 26. Zdice s výletem na Vranou skálu.
 27. Hořovice, Žebrák a Točnick, po případě dále Klucnou až na Křivoklát, nebo z Hořovic přes Valdek do Příbrami neb do Jince.
 28. Jince a Čenkov, po příp. s odbočkou na Hořovice a Komárov.
 29. Příbram, prohl. města, dolů, hutí, Svaté Hory.
 30. Orlík. Do stan. Čimelice. Čas je krátce vyměřen. Lépe večer z Prahy, ráno záhy na Orlík, odtud do Zvíkova a z Ostrovce (zast.) zpět. Bližší v díle »Písek s okolím«.
 31. Písek. Jednod. výlet poskyt. jen málo času k prohlídce města. (Bližší v díle »Písek«.)
 32. Zbiroh s výlet. do okolí, příp. s pochod. přes

Strašice (po příp. přes Padvrť do Mirošova, do Rokycan).

33. Holoubkov s výletem na Žďár a ke stanici do Rokycan.

34. Plzeň. Prohl. města, po příp. vycházky do okolí. (Bližší viz v díle »Plzeň s okolím«.)

b) Z Berouna:

35. Přes Křivoklát do Skreje a zpět údolím Opořským přes Broumy a Kublov do Žebráku k stanici Hořovické neb zastávce Praskolesy, po případě poštou ke stan. Zdícké.

36. Přes Děd nebo přímo přes Kr. Dvůr (sem drahou rann. vlakem) do Hudlic a na Krušnou Horu. Po případě přes Nov. Huť a Nový Jáchymov na Kr. Horu, odtud lesem na Velis a zpět přes Kublov do Žebráku.

37. Přes Novou Huť a Nový Jáchymov do Obory (zámek Leontina); odtud v l. do údolí Klučné a tím ke Křivoklátku. Z Křiv. drahou zpět.

38. Přes N. Huť a N. Jáchymov do Karlovsi; odtud na Emilín; dále přes Štulec ke Křivoklátku, nebo přes Tejšov do Skreje a zpět přes Kublov do Žebráka.

39. Přes Kr. Dvůr na Svatoú; odtud přes Hředly na Žebrák—Točník a zpět drahou.

40. Na Zbiroh (zast.), údolím Zbirožského potoka do Skreje. Zpět přes Tejšov údolím Opořským na Broumy, Kublov a Žebrák. (Jen pro velmi statné turisty.) — Kratčeji úchylkou od Zbirož. potoka u Ostrovce v pr. přes lesy do Kublova.

41. Do stanice Zbiroh. Odtud poštou do Strašic. — Dále k padvrťským rybníkům až do Mirošova. Odtud vlakem do Rokycan a odtud drahou zpět do Berouna.

42. Do stanice Jinec-Čenkov. Odtud buď přes Valdek, Jedovou Horu a Komárov do Hořovic nebo na Jince-Čenkov a odtud buď přes Pičín do Příbrami anebo přes Hostomice do Ločovic.

43. Příbram. Prohl. hutí a dolů. Sv. Hora.

44. Do Příbrami a přes Valdek do Hořovic.
45. Do Březnice. Na Štěrbinu a Třemšín.
46. Přes P ř í b r a m a Mirovice na Orlický a zpět.
47. Do Řevnic, odtud na Skalku nebo přímo na Boží Vrážku a po hřebenech do Hostomic a Lochovic a dráhou zpět. (Jen pro statné turisty, 30 km.)
48. Do Zadní Třebáně, drahou do Vosova a po hřebenech na Píska a do Jinců, drahou zpět.
49. Do Zbečna, údolím Klíčavy k háj. Klíčavě a odtud buď do Lužné-Lišan a v 5 hod. odp. přes Rakovník drahou zpět, nebo do Křivokláta a drahou zpět.
50. Do Nové Huti, údolím Vůznice (zakazuje se) přes Tuchonín do údolí Kačáku a tímto na stan. Vráž.

c) Z R a k o v n í k a :

- Výlety přes Beroun pod čís. 35.—50. uvedené jsou i z Rakovníka ranním vlakem, jenž záhy vyjíždí, přístupny. Kromě toho doporučuji:
51. Přes Křivoklát anebo Zbečno do údolí Klíčavy, odtud do Lužné-Lišan, Nov. Strašecí, Lán neb do Nové Huti a drahou zpět.
 52. Přes Novou Huť, údolím Vůznice (zakazuje se) přes Tuchonín do údolí Kačáku a odtud buď do Unhoště anebo přes Vráž do Berouna.

d) Z P l z n ě :

Možny jsou »celodenní výlety« jako z Prahy pod čís. 19.—30. uvedené, čís. 27. napřed do Příbrami a přes Valdek do Hořovic. Kromě toho pohodlněji polodenní výlety, vyznačené pod čís. 3., 6., 10. a 11. Doporučení hodny jsou tyto další:

53. Do Nezvěstic, Blovice (ráno o 5. hod. 51 m.) nebo Nepomuku. Odtud přes Třemšín na Rožmitál a Březnici. (Jen pro statné turisty.)
54. Přes Příbram anebo Mirovice (ráno o 3.33 hod. jen v neděli) na Orlický a Zvíkov. Zpět po případě přes Písek aneb obráceně ráno z Plzně (v 5 hod. 08 m.) přes Protivín a Písek do Ostrovce (příj. v 9 hod. 16 min.), odtud přes Zvíkov na Orlický a přes Čimelice a Příbram zpět. Pohodlněji na 2 dny.

55. Na Kotel (pěšky) přes Lobzy, Božkov, Ledkov, Timákov, Mokrouše a Cháchovskou mysl. do Rakové a odtud na Kotel (rozh.) 20 km. Odtud pak zpět přes Rokycany nebo jako při čís. 10. a 11. přes Kozel anebo Lopatu do Štáhlav, resp. Nezvěstic. — Anebo stejně až k Cháchovské mysl., zde však hned v pr. přes Lhotu na Kozel a Lopatu (23 km.) a zpět ze Štáhlav aneb Nezvěstic.
56. Přes Nezvěstice (ráno v 5 h. 08 min.) na Lopatu, odtud údolím potoka Kornatického do Kornatic a do Mirošov (uhelné doly) a Rokycan.
57. Plasy. Údolí Střely. V 10 hod. 30 min. do Plas, přes Nebřežín do údolí Střely; návrat přes Voboru do Kazňova.

e) Z Příbrami:

58. Přes Breznici na Štěrbinu a Třemšín, nebo z Příbrami v 5 hod. 43 min. ráno do Breznice, odtud vlakem do Rožmitálu (přij. v 6 h. 51 min.) a na Třemšín a zpět přímo do Breznice k vlaku več. v 5 hod. 33 min.
59. Jako při čísle 58. do Rožmitálu, odtud krásnými lesy na Padvrt a odtud přes Strašice do Holoubkova (26 km.).
60. Přes Obecnici na Valdek (19 kilom.) a odtud buď ku stanici do Hořovic (29 km.) anebo do Jinců - Čenkova. (28 kilom.) Nebo obráceně.
61. Poštou do Dobříše a přes Hřebeny do Řevnic neb přes Mníšek a Skalku do Řevnic.
62. Drahou do Jinců-Čenkova, a přes Hostomice do Lochovic.
63. Přes Pílský rybník na Korunu, znamenitou partií botanickou ke Třem Trubkám a do Strašic, odtud buď do Holoubkova, Mýta nebo stan. Zbirohu.

Celodenní výlety geologické.

Nejvýznamnější lokality geologické se zkamenělinami nalazáme ve středním pásmu vnitřního Pod-

brdí i možno za nejvděčnější východiska označiti hlavně Prahu, Beroun, Zdice, Křivoklát, Zbítov a Rokycany. Vděčné jsou návštěvy pánví Radnické a Mirošovské a dolů příbramských.

Nejvděčnější geologické výlety celodenní jsou:

a) Z P r a h y:

64. Profil chuchelský, Malá a Velká Chuchle a Slivenec.
65. Hlubočepy a údolí Dalejské. (Sv. Prokop.) Po případě až do Řeporej.
66. Profil bránický (Dvorce, Bráník a Hodkovičky).
67. Vltava od Zbraslavi do Svatojanských proudů (porfýrové žíly).
68. Radotín. Kosoř. Choteč. Frantův Mlýn a Černošice.
69. Karlštejn, Císařská rokle, Koda, Tetín a Damil.
70. Dušníky, Nučice, Loděnice, Vráž a Beroun.

b) Z B e r o u n a:

71. Ostrý (dvůr Drábov, naleziště zkamenělin v křemencích Dd₂).
72. Zpětným směrem čís. 69. a 70.
73. Lištice, Sv. Ivan, Kozel.
74. Koněprusy, Tobolka, Koledník a Měňany.
75. Dlouhá Hora a dvůr Slavík — Zdice.
76. Vinice, Záhořany, Trubín a Králův Dvůr.

c) Z K ř i v o k l á t u:

77. Tejšovice a Skreje (české kambrium.)

d) Z e Z d i c:

78. Dvůr Slavík, Lejskov, Tmáň, Borek a Koukolová Hora.
79. Libomyšl, Housiny, Všeradice, Liteň a Budňany.
80. Jince (české kambrium).
81. P ř í b r a m (doly stříbrné).

c) Z e Z b í r o h u (zast.):

82. Sv. Dobrotivá, Kváň, Zaječov.

f) Z Hořovic:

83. Komárov, Jedová Hora, Hlava, Felbabka.

g) Z Rokycan:

84. Osek (kuličky rokycanské) a Klabava (doly železné).

85. Přes Chrást do Radnic (doly kamenouhelné).

86. Drahou do Mirošov (doly kamenouhelné).

Výlety dvoudenní i delší.

87. 1. Z kterékoli stanice na hlavní trati drahou na Karlštejn. Prohlídka hradu a cestou k Sv. Ivanu (nocleh). 2. Podle Kačáku k sev. až pod Kyšičky a návrat přes Unhošť (nebo od Kyšiček přes Tuchonín Vůznicí (zákaz!) do Nov. Hutí (nocleh). 3. Buď na Křivoklát přímo, nebo vlakem do Zbečna a údolím Klíčavy k hájov. Klíčavě a odtud v l. na Křivoklát, anebo z N. Hutí přes N. Jáchymov a Karloves do údolí Klučné a tímto na Křivoklát.
88. 1. Z kterékoli stanice drahou do Berouna a Brdatkami na Děd (rozhl.) a přes Hudlice na Krušn. Horu (vyhlíd.) a do N. Jáchymova (nocl.). 2. Přes Karloves neb přes Leontinu do údolí Klučné a tímto na Křivoklát. Z Křivokláta návrat buď přímo, anebo partií přes Klíčavu a Jívno do Zbečna.
89. Tentýž výlet s tou změnou, že 2. den dáme se z N. Jáchymova přes Broumy k zřícen. Tejřova (kdo chce se déle zdržeti, jde až do Skrej) a od těchto přes Jelenec, Emilín, Karloves, údolím Klučné do Křivokláta a odtud návrat; nebo 3. den přes Klíčavu a Jívno do Zbečna.
90. Tytéž výlety jako č. 88. a 89. s tou změnou, že 1. den vyjdeme ze Zdic na Vranou Skálu, pak přes Potoky na Krušn. Horu a do N. Jáchymova. Dále jako při čísle 88. a 89.
91. Ze zastávky Cerhovic na Žebrák a Toč-ník a přes Kublov (Velis) do Broum (nocleh); 2. den z Broum buď a) Klučnou na Křivoklát a do Zbečna, nebo b) přes Kr. Horu.

Děd a Brdatkami do Berouna; nebo c) údolím Opořským k Tejšovu a přes Jelenec, Emilín do Klučné a na Křivoklát. — Kdo chce výlet prodloužiti, dojde 2. den přes Tejšov do Skreje a 3. den dá se po Zbirožském pot. do Zbirohu, nebo přes Řešohlavu a zřícen. Krašova do Královic; navštíví 4. den zříceniny Mar. Týnce a vrátí se přes Plasy, nebo 5. den zavítá ještě do údolí Střely a vrátí se pak po případě přes Radnice.

92. 1. Z Hořovic přes Valdek do Příbrami. 2. den **Příbram** sama. Možno prodloužiti na 3. a 4. den přes Čimelice na Orlík a přes Zvíkov zpět do Ostrovce.
93. Do Příbrami; prohlídka dolů a hutí; večer do Březnice a vlakem do Rožmitálu. 2. den přes Třemšín do Nepomuku, 3. den přes Nezvěstice, Lopatu a Kozel do Štáhlav. Výstup na Radyni. Po případě z Příbrami přes Obecnici a Valdek do Hořovic.
94. Do Holoubkova. Odtud na Rač a do Radnic. (2. den prohlídka hutí, skláren, dolů). 2. (ev. 3. den) přes Liblín údolím Střely do Plas.
95. Z Holoubkova (anebo stan. Mýta) poštou do Strašic a k Padrfským rybníkům. Odtud buď do Rožmitálu a 2. den přes Třemšín do Nepomuku, nebo do Mirošova a 2. den vlakem do Kornatic, na Lopatu, Kozel a Radyni u Štáhlav.
96. Z 1. Rokycan na Kotel (rozhl.) a přes Rakovou na Lopatu, přes Kozel do Štáhlav. 2. Výstup na Radyni a sestup do Plzně a údolím Úslavy přes Koterov do Plzně.
97. 1. Z Holoubkova jako při čís. 95. přes Strašice k Padrfským rybníkům a na Třemšín (jen pro statné turisty). 2. Přes Rožmitál do Březnice aneb do Nezvěstic, Blovic, Nepomuku nebo Lnář.
98. Z Rokycan přes Mirošovy (nebo Strašice) k Padrfským rybníkům. 2. Buď přes Rožmitál do Březnice nebo Příbrami, nebo přes Třemšín do Lnář neb Nepomuku.
99. 1. Z Rokycan do Strašic a podle rybníků

do Sv. Dobrotivé (nocl.). Odtud přes Vísku do Nebřežina a k zříceninám Valdeku a do Jinců. Statný turista vykoná tuto cestu za den, slabší zkrátí si ji drahou do Holoubkova aneb zast. Zbirohu. 2. Z Jinců buď do Dobříše (k odpoled. vlaku 4 h. 14 m. ku Praze) anebo přes Pičín do Příbrami, nebo přes Hostomice do Lochovic.

100. Z Prahy do Řevnic a přes Skalku na Hřebeny. Po Hřebenech až k Josefské šachtě na Brdu, v l. do Dobříše (nocl.). 2. Z Dobříše na Bábu a Písku, návrat z **Jinec-Čenkova** anebo nocleh v Jincích a 3. do **Příbrami**. Prohlídka dolů a hutí a nocleh; návrat anebo 4. den přes Obecnici a Valdek do **Hořovic** (nocl.). 5. Drahou do Zbirohu stan., poštou do Strašic, k Padrťským rybníkům a do Rožmitálu. 6. den. Přes Třemšín do **Nepomuku** (nocl.). 7. Drahou do Nezvěstic, přes Kozel a Lopatu do **Štáhlav**; výstup na Radyni. Nocleh ve Štáhlavech. 8. Přes Lhotu a Rakovou na Kotel (rozhl.) a do **Rokycan** (nocl.). 9. den. *) Přes Chrást do **Radnic** (doly kamenouhelné, sklárny a j. závody). 10. Do Liblína a krásným údolím Střely do **Plas** (po případě se zkrácením přes myslivnu Čechínskou) nocleh. 11. Poštou (v 6. h. r.) z **Plas** do **Královic**; vystoupí se u Hodačky a hned v l. na Mar. Týnec, pak přes Královice k zřícen. **Krašova** u Řešohlav, po odpočinku do **Skrej** (nocl.). 12. Ráno vycházka na jezero na potoku Zbirožském a návrat do Skrej; pak k Tejšovu (geolog nevynechá Tejšovice) a údolím Opořským do **Broum** (nocl.). **) 13. Přes **Karlov** údolím **Klucnou** na **Křivoklát**, Prohlídka hradu a odpol. k hájov. Klíčavě a údolím Klíčavy podle Jivna do **Zbečna** (nocl.). 14. Ranním vlakem do Nov. Hutí; přes Nižbor a N. Jáchymov na **Krušn. Horu** a do **Hudlic** (skrovný nocleh); statnější turisté dojdou však odpoledne dobře ještě přes **Děd** (rozhl.) a **Brdat**

*) Možno po případě zajeti až do Plzně, věnovati nějaký den městu a odtud pak nastoupiti další cestu do Radnice

**) Zde možno po případě vybočiti přes Kublov k Žebráku a Točniku a uspíšiti návrat nebo dáti se přes Vranou Skálu a Krušnou Horu na Děd a do Berouna.

k a m i do **Berouna** (nocl.). 15. K **Svat. Ivanu**
a na **Karlštejn**. Prohlídka hradu a návrat.

Pokyny cestovní.

Doba cestovní a způsob cestování. Brda i Podbrdí svou lesnatostí i členitostí terrainu při dosti značných rozdílech výškových náleží již v obor nižších krajů hornatých, v nichž cestování vyžaduje již jisté způsobilosti tělesné konstituce a značnějšího úsilí. Zvláštní svěžest a čistota lesního vzduchu i tento pohyb často již namahavější povzbuzují značnější výměnu látek v těle a pozoruhodným způsobem i činnost nervovou.

Při tom podnebí v končinách hornatých a lesnatých není tak stejnoměrné co do teploty jako v mnohých chráněných polohách nižších a také proudy vzdušné jsou silnější. Jest zde tedy turista vystaven velmi častým proměnám a nezřídka také deště, mlhy i tvořící se mračna na delší dobu zahalují kraj. I v pozdním létě netrpí polohy, zejména břidličnaté, nedostatkem vláhy, avšak cesty, jmenovitě dopravní silnice zpravidla vynikají pevností a čistotou, jsouce šterkovány po většině křemencem a bulížníkem. V hornatém terrainu více než kde jinde šetřiti musí turista, jenž nechce se schvátiti, těchto pravidel:

Do vrchu stoupej stejnoměrně a zdlouha. Cítíš-li únavu svalů v lýtkách a stehnech, omej se mírně studenou vodou a po osušení líhem anebo kořalkou. Dospěv na konečnou stanici, neoddávej se hned úplnému klidu; po malém odpočinku mírný pohyb velmi osvěží a zabráni i zlenivění a stuhnutí svalů, jež jinak se dostaví a nerado povoluje. Dostaví-li se nezkrotná žízeň, uhasíš ji nejlépe vodou s vínem anebo citronovou limonádou.

Výzbroj cestovní. Pěší turista oděje se, pokud možno lehce, učiní však dobře, vezme-li s sebou lehký nepromokavý plášť (po případě jednu neb více košil k výměně na noc). Klobouk buď lehký, plstěný. Nejpohodlnějším zavazadlem jest s t a h o v a c í v a k, jenž nosí se na zádech zavěšený a o kříž opřený. Opěradlem nejlepším jest pevný deštník nebo hůl deštníková, zobcem okovaná. Kdo počítáš s noclehy a ně-

kolikadenní cestou, vezmi s sebou: mýdlo, ručník, hřeb, kartáček na zuby, kartáč na oděv, nůž se zátko-páčem, jehlu, nítě, knoflíky k zapichování, anglickou náplast, kapky opiové proti kolice a průjmu, natron bicarbonicum proti žíze, jelení anebo salycilový lůj, nebo místo toho mandlový olej proti opruzení, dále trochu citronové kyseliny k uhašení žízně, lahvičku koňaku neb dobrého vína. — Pro cyklisty jest dost pěkných silnic, stoupání většinou mírné, jen v některých polohách mají silnice stoupání značnější a úprava jejich cyklistu neuspokojuje (k Berounu). Fotograf-amatér pochodí nejlépe s ruční komorou, ač na půl až liden- ní výlety lze dobře bráti s sebou i aparát stojanový. Pro jednodušší tury dostačí úplně mapky tomuto prů- vodci připojené. Kdo cestovati chce podrobněji, opatří si mapu okolí pražského, vydanou Kl. Čes. Tur. v měř. 1: 60.000, velmi pěknou a instruktivní (na plátně v de- skách 2 K 80 h.), která však Brda a Podbrdí zahrnuje jen z části na západ až k čáře Kladno, Unhošť; Tetín (okolí Berouna tedy již jen z malé vých. části je tu za- stoupeno); tu pak lépe poslouží mapy generálního štá- bu (v měřítku 1: 75.000), list po 1 K, na plátně po 1 K 80 h a sice:

Zona 5. col. IX. .	Zona 5. col. X. .	
Zona 6. col. IX. .	Zona 6. col. X. .	Zona 6. col. XI. .
Zona 7. col. IX.	Zona 7. col. X.	

Zona 5. Col. IX. Rakovník-Podbořany.
» 5. » X. Kladno-Slaný.

Zona 6. Col. XI. Královice-Břasy.

- » 6. » X. Beroun, Hořovice.
- » 6. » XI. Zbraslav-Benešov.
- » 7. » IX. Plzeň-Blovic.
- » 7. » X. Příbram-Mirovice.

Dvě mapy: první (Rakovník-Podbořany) a pátá (Zbraslav-Benešov) zobrazují jen velmi malé částky našeho území brdského a nejsou nevyhnutelné.

Čtverce body označené ukazují mapy, kde nalézá se tok Mže-Berounky.

Kromě toho levnější jsou Kotýškovy mapy (měřítko 1: 200.000), vydané firmou Bursík a Kohout po 80 h, nenapnuté. V stejném způsobu vydaly Nár. Listy na jednom listu »M a p u o k o l í p r a ž s k é h o«, kteráž Brda a Podbrdí rovněž jen z části Praze bližší zahrnuje.

Novější jsou mapy Srpovy (bez terrainu, nové vydání s barevným podtiskem), z nichž se hodí listy: Praha, Kladno—Rakovník, Benešov—Sedlčany, (Mníšek), Hořovice—Dobříš, Plzeň, Nepomuky—Klatovy, Březnice—Blatná po 60 h.

Na mapy dobře jest opatřiti si brašničku z průsvitné, nepromokavé gutaperči (v obchodech s vojenskými potřebami), na níž jest narýsována síť, jejíž čtverečky označují vzdálenosti $\frac{1}{2}$ —1 km.

Útraty a peníze. Cestuje se levně. Pěší turista, jenž požadavky své nepřehání a přec přístupné pohodlí a požitky si přeje, vystačí snadně 4—5 K denně, skrovnější lehce i se 3 K.

Hostince. O ubytování a stravování není ve větších místech nouze. Po různu také již větší hotely a pensionáty se zřizují a nejsou drahé. Nocleh stojí K 1·20 až K 1·60. I ve vesnicích nějaké občerstvení zpravidla se dostane; na některých místech, kde je čilejší frekvence turistů, bývají velmi dobré hostince.

Avšak v lesích křivoklátských, lánských a rožmitálských, v celém pohoří Třemošenském i na hřebeni Brdském jest jen málo míst, kde na občerstvení aneb pokrm, nebo docela nocleh lze spoléhati. Třeba se proto na cestu tudy dobře opatřiti, neboť i ve vesnicích prostřed těchto lesů zřídka co se dostane.

Cesty a prostředky dopravní, průvodčí. Kromě železničního spojení, je po skrovnu již spojení poštovního. Ve venkovských městech povoz 2spř. na půl dne


6—7 K, na den 12—14 K, kromě toho zpropitné kočímu, poplatek za stáj a p. Na někter. bodech (Černošice, Dobřichovice, Řevnice, Karlštejn, Beroun, Hořovice, Holoubkov, Rokycany, Příbram, Rožmitál, Blovice, Plzeň) jsou cesty značkovány.

Studentské noclehárny nalézají se v Berouně (ve škole), v Blovicích (Panský dům), Březových Horách (u čern. orla), Březnici (Na Zelené), Červené nad Vlt. (host. Staňkův), Dobříši (kníž. host.), Chyníně (ve škole), Jílovém (ve škole), Hořovicích (na Valdeku), Královicích (ve škole), Mirošovech (na poště), Mirošovicích (Na Poště), Nepomuku (Panský dům), na Padrti (host. p. Nováka), v Písku (ve škole na Malém náměstí), Příbrami (chlap. škole na Příkopech), Rakovníku (u p. Jerie), Rokycanech (v měšť. škole), v Rožmitále (na Plzence), Sedlčanech (ve škole), Starém Sedle (u koníčka), v Starém Smolivci (v zámku), v Žebráce (u jelena), v Křivoklátě (u Sýkorů), ve Zbečně (kníž. host.), v Holoubkově (host. p. Riedla), v Strašicích (ve škole), v Blatné (ve škole), v Sedlici u Blatné (radnice), v Jeteticích (u Růžičky), ve Zvíkově (mlýn), v Mírovicích (u Sýkorů), v Nov. Mitrovicích (ve škole), v Mníšku (panský dům), v Neveklově (okres. dům), v Sedlci u Sedlčan (okr. dům).

Vysvětlivky k textu »Průvodce«. Používám dvojího rozdělení textu: přes celou šířku strany tištěny jsou texty o hlavních stanicích a hlavní tratě, dvousloupcově odbočky a jednotlivé výlety; kdo sleduje na příkl. hlavní trať, vynechává všechn dvousloup., hustější tisk a pokračuje dle tisku řidčího, přes celou šířku strany jdoucího. Vzdálenost určujeme dle kilometrů (km.) a času (hodin — hod., minut — m.); čísla v závorkách značí vzdálenost od výchozího, čísla bez závorek vzdálenost od posledního stanoviště. Jinak užívám zkrácenin jen nejnütnějších:

v l. = v levo,	JZ. = jihozápad,
v p. = v pravo.	JV. = jihovýchod,
j. = jih.	n. m = nad mořem.
S. = sever,	m = metrů,
SV. = severovýchod.	vyh. = vyhlídka,
SZ. = severozápad,	nád. = nádraží,
Z. = západ,	kost. = kostel.
V. = východ.	h. = hotel, hostinec.

* označeny partie zvlášť pěkné a zajímavé.



Všenory.

Trať I. a. Praha, Beroun, Zdice, Plzeň.

(S odbočkami: b) Beroun—Rakovník; c) Zdice, Příbram, Mirovice; d) Rokycany — Nezvěstice; e) Chrásť, Radnice, Královice; f) Zadní Třebáň—Lochovice; g) Praha, Dušníky, Vráž, Beroun.

Trať z Prahy do Berouna probrána je zevrubně v díle V. Okolí Pražské. Z této části vezmeme zde zřetel pouze na některé odbočky, jež připouštějí zevrubnější seznání hlavního hřbetu Brdského.

Hřebeny.

a) Z Dobřichovic.

Dobřichovice, první východiště brdské na záp. dráze s villovou čtvrtí v Brunšově (Dobřichovice v pr. za Berounkou) je nejskvostnější villegiatura pražská. Villy na pr. bř. Berounky v Brunšově; tutéž několik dobrých rs. (u nádraží, u Vlášků, u Procházek, v novém výl. hotelu). Loďky na řece, plovárna, koncerty, hřiště.

Nad Dobřichovicemi sklání se —Skalka (11 km.) je značkována, hřebeny Brdské směrem k Jilovišti, rovněž i kratší cesta Dobřichovice — Skalka (9 km.). Možno ovšem jinou (409 m.) a u Dobřichovic zajít až do Mníšku a zpět na Skalku. Z míst tu dotčených nejpůvabnější je Skalka, pěkné výletní a oblíbené sídlo letní Všenory. poutní místo na kopci Hrochotě. Hned za Červenou Hlínou jihozáp. 1763 založila zde hr. Benedikta Čejková Františkánský klášter s kost. sv. Maří Magdaleny (dle vzoru kostela montserratského ve Španělsku). 1795 byl kl. zrušen. Nyní tu jen dva kněží hospitují. Na stropě v obydlí P. superiora malba sv. M. Magdaleny od Brandla. Křížová cesta. Myslivna a hostinec. Další pochod od Skalky po Hřebenech (viz níže z Řevnic.

Nad Dobřichovicemi sklání se —Skalka (11 km.) je značkována, hřebeny Brdské směrem k Jilovišti, rovněž i kratší cesta Dobřichovice — Skalka (9 km.). Možno ovšem jinou (409 m.) a u Dobřichovic zajít až do Mníšku a zpět na Skalku. Z míst tu dotčených nejpůvabnější je Skalka, pěkné výletní a oblíbené sídlo letní Všenory. poutní místo na kopci Hrochotě. Hned za Červenou Hlínou jihozáp. 1763 založila zde hr. Benedikta Čejková Františkánský klášter s kost. sv. Maří Magdaleny (dle vzoru kostela montserratského ve Španělsku). 1795 byl kl. zrušen. Nyní tu jen dva kněží hospitují. Na stropě v obydlí P. superiora malba sv. M. Magdaleny od Brandla. Křížová cesta. Myslivna a hostinec. Další pochod od Skalky po Hřebenech (viz níže z Řevnic.

Z Dobřichovic: cesta Všenory

Mníšek (viz hlavní trať IV.).

Z Dobřichovic značkována je též půvabná cesta přes Mořiny na Karlštejn (12 km.). Třeba překročit Berounku a přes Karlík do údolí pot. Studeného. Půvabná je z Dobřichovic partie do Trnové a Davle (viz díl V. okolí Pražské).



Řevnice s pozadím hřebců Brdských.

b) Z Řevnic.

Řevnice, velmi oblíbené Ls. s četnými villami a letními byty v místě i okolí. Řada dobrých rs. Koupele v Berounce.

Z Řevnic vede na počátek Hřebenů, jmenovitě na Skalku několik různých cest: a) Údolím Moklického pot. k Červenému Kříží (6 km.); odtud ještě 1½ km. na Skalku; b) Přeš Hlavatý Kámen; od kostela vzhůru na Hlav. K. (8 km.) a odtud dále jako výše pod a, c, d). Přeš Halouny (Ls.) ves v zákoutí lesů brdských. Pod brdskou silnici (k Hostomicům) 4 km. a v l. polní cestou ½ km. do Halounů. Odtud v l. od Starého Dvora přes les k Červ. Kříží 3 km (z Ř. 7½) a dál jako výše. Značkována je jen cesta první.

Na Babku (kopec 56) m s vyhlídk. pavillonem nad Řevnicemi vede znač. cesta 6 km. Zpět bud' údolím Nezabudického potoka 3 km. nebo v pr. k silnici a touto dolů do Řevnic (6 km.).

Z Řevnic přímo na Hřebený jde-me přes Halouny; odtud údolím Halounského potoka na silnici, která přes Rochotskou mysl. vede přímo na hřeben pod Boží Vrážkou (z Hal. 4, z Ř. 8 km.)

Ze Skalky nejprímější cesta na Hřebený samy vede podle Červeného kříže ku křižovatce s cestou od Halounů ke Kytínu. Na kříž. v l. směrem ke Kytínu 1 km. a u nové křižovatky v pr. Po 10 min. stihneme průsek, jenž po dalších 15 min. dovede nás na silnici hřebenovou. Cesty tyto nejsou značkovány, aniž četnými turisty sledovány, neboť obyčejní pražští výletníci vyhledávají jen nejbližší výl. body. Kdo kochá se rád nerušenou lesní samotou, rád zvolí některou z těchto cest.

Další cesta po Hřebenech sleduje zpětným směrem hlavní trať VI. s odbočkami z jihu (Mníšek, Dobříš i Příbram). Tuto jen v hlavních rysech trať hřebenová budiž naznačena:

Hřebený táhnou se od Boží Vrážky mírně stoupající od 565 m. do 635 m. v délce 6½ km. až k Vysoké Jedli (635 m.), kdež nejvyšší bod dostižen a hřeben ve dvě snižující se větve se dělí; severnější končí Harvátém (625 m.), jižnější Hradcem (623 m.).

Postupující od Boží Vrážky stihneme po 4 km. v pravo cestu vedoucí s Hřebenů do Litně a Budňan (do Litně 8 km., do Budňan 13 km.); 1¼ km. dále následuje v pr. poněkud vyšší Brdo (806 m.) s Josefskou šachtou želez. a v l. cesta do Dobříše (s Hřeb. 7 km.). Po 1½ km. je Vys. Jedle, kdež silnice hřebenová sestupuje mezi obě větve Hřebenů velmi rychle (ve 2 km. s 635 m. na 488 m.) a svede nás na silnici Hostomicko-Dobříšskou (po 2¾ km.). Do Host. jsou odtud 4, do Dobříše 6 km.

Jdeme-li však od místa, kde jsme silnici stihli ¾ km. v l. (směrem k Hostom.), stihneme silnici k J. vedoucí na Bábu (šachta Horynírova, po 1 km.). Malý

kousek za šachtou odbočuje z této lesní silnice na pr. cestu, která sleduje zprvu k JV., pak k J. 2 1/2 km., kde stihneme silnici po průseku v pr. se beroucí; tuto po 2 3/4 km. křížuje cesta k S., jež po 1 km. se dělí; větev v l. dovede nás po 1 1/2 km. na vrchol Písků, kde bývala rozhl. I nyní pěkný rozhl. na Třemošenské pohoří; odtud sestup do Jinců. (Podrobnosti viz při trati VI.) Z Řevnic až sem 32 km.

Z Řevnic do údolí mezi Brdskými Hřebeny a vysočinou vápencovou.

Z Řevnic jede pošta do Osova, kteráž sleduje silnici v jižním údolním systému mezi vápencovou vysočinou od Litně k Berounu se prostírající a mezi lesnatými Hřebeny k jihu se zvedajícími.

Z Řevnic vede nás nejprv přes na úpatí Brdských Hřebenů rozložený, a místy i s hojnými sady k Halounům, jež však ponecháme k Všeradicům (v pr.) se prostírajícími v jedno splývající; tu přicházejíce ke dvoru Podbrdskému, pod samým Brdem (608 m.) stihneme za nedlouhou Vyžinu, kdež překročíme žel. trať od Třebáně sem vedoucí a spatříme v pr. Nový Dvůr a přímo před sebou Osov.

Osov (Vosov, také Vos. Velký vedle Vosovce Malého, správněji Osovce), sídlo Schwarzenberské s pěkným zámekem a parkem, a s kostelem sv. Jana Křt. Zámek a kostel vystavěl v l. 1728—1737 Jan Adolf Kounic.

Z Osova možno několika směry dáti se buď na Hřebeny, buď k stanicím v údolí Litavky.

1. **Osov-Dobříš**; silnicí k J. vrcholí a vyhl. (celkem z Osova přes Chlumec na silnici Hostomicko-Dobříšskou (3 1/2 km.); po této v l. sedlem mezi Bábou a Hradcem krásnými lesy do Dobříše 7 1/2 (celkem 11 km.).

2. **Píska** (k bývalé rozhl.). Nej-pohodlněji a romantičtěji jako při č. 1. přes Chlumec na silnici; po této jen 1 1/2 km. v l. a dál pak k J. přes Bábu jako výše (viz cestu z Řevnic přes Hřebeny) (13 km.). Pohodlněji však přes Hostomice a Běhčín (silnicí Jineckou); po 2 km. za Běhčínem odbočuje v l. silnice k

vrcholí a vyhl. (celkem z Osova 13 km.).

3. **Plešivec**. Jako při č. 2. přes Hostomice a Běhčín; jen malý kousek za silnicí na Písek odbočuje v pr. ze silnice Jinecké cesta na vrchol Plešivce (536 m.) z Osova 11 1/2 km.). S Plešivce i Písku možno sestoupiti do Jinců (viz trať l. c.)

4. **Lochovice**. Silnicí Hostomicko-Jineckou až do Skřípele (1 km.), zde však v pr. do Neumětel (4 km.) a v l. 4 km. do Lochovic (8 km.). Viz trať l. c.

5. **Přes Housinu do Libomyšle**.

Od zámku Osovského k SZ. vede pěkná rovná alej okolo rybníčku k Lažovicům. Polohy odtud v l. nazývané v Kastrách a kuchyně Zizkova připomínají Tábor Žižkův za tažení z Tábora na Točnick. Pokračujeme dále k S. okolo Lažovic

ček lesem po hřbetě Housině (458 m.) v l. okolo Dvoru k Libomyšl (8 km.). Na Housině na skalách zvaných Košík spatřují se nepatrné stopy sídla prý Horymírova, na druhé straně hřbetu u Želkovic vystupují pěkně břidlice s graptolity.

Vysočina vápencová.

Pro vápencovou vysočinu tvoří první východisko již Dobřichovice partií přes Karlík a Mořiny na Karlštejn, druhým východištěm jsou:

Budňany pod Karlštejnem. Hrad s vyobrazením vypsán zevrubně v díle V. (Okolí Pražské.) Odtud přístupna jednak severní část vápencové vysočiny na levém břehu Berounky, jednak jižní část na pravém břehu, vůbec nejkrásnější její partie krajinářské, geologicky i botanicky nejzajímavější.

Výlety z Budňan.

1. Výlet botanický nejvděčnější vede nižšími povrchy jižních svahů Javorky k Z., pak k S. na Doutnác čili Velkou Horu (428 m.) a ku Bubovické mysl., odtud buď přes Srbsko do úd. Berounky nebo severním krajem lesa do údolí potoka k hradu. Mnoho vzácných druhů bylo zde již nešetným sběrateli vyhubeno; doporučujeme proto největší šetrnost ke hlízám a kořenům. Tu hlavně ku konci května, v červnu bohatě kveou orchideje *Orchis sambucina* i vzácné česne *Cypripedium calceolus*, později *Anacamptis pyramidalis* a přehojný vonný vemenník (*Platanthera solstitialis*) drobná *Coralorhiza innata* a i. Záhy z ara žloutnou jižní svahy nádherným hlaváčkem *Adonis vernalis*, jde zas blankytná pole tvořivá alpská pomněnka *Myosotis alpestris*; v záru červencového slunce ro květa vonná třemdava (*Dictamnus albus* a nádherná lilie (*Lilium martagon*) kromě přechetných jiných druhů, jež hlavně botanika poutají. Podobnou květenu stihneme také na druhé straně Berounky na Mramoru a j. vápnitých vrších v okolí Lině, pak i dále

na vápnitém hřebenu Lejškova nad Tmaní.

2. Geologický výlet nejpriznivější a) do údolí Berounky. Zde hned pod kost. sv. *Palmatia* zkroucené vrstvy pásma E_2 . Pak na pr. břehu sledovati lze pod Tetín vděčný profil, na mnohých místech lomy otevřený. Hned za nádražím pod Krupou a Kornem vystupují diabasy (zelenokamy) s graptolity břidli. (e_1) a šedé vápence (e_2) přikře se kupící; následkem vyvěření diabasy jsou tyto rázu dolomitického. Pod Kor., jehož hřeben zve se „Na Střevici“ spatřujeme koryto, složené pánovitě z vrstev f_1 , g_1 , g_2 , g_3 a H. Za nim se pásmo G_1 kolenovitě ohýbá a zapadá přikře do Císařské rokli, v níž vyvěrá v pozadí vápenitý pramen usazující pěkně tuťy. S vrchole nad druhým bokem Císař. Rokle naskytuje se krásný pohled do vedlejší rokli Kodské a nevšedně působivý obraz „alpské“ krajiny se Srbskem a Berounkou na úpatí. Také v Kodské rokli pramení se voda vápenitá, tuťy usazující. Odtud až k rokli Tetínské uloženy jsou mohutné vrstvy červených mramorů a bílých vápenců (f_1) kryté vápenci bránickými (g_1), jež se tu všude lámou. Naproti

Srbsku odkryta byla v nich vrch. inž. p. Neumannem úzká sluj, z níž určil jsem řadu zajímavých druhů ssavců z doby diluvialní (rysa a stepn. sviště); dále pod Tetínem byla v těchto vápencích velká jeskyně „Turská mašta“, jež byla lámáním kamene rozbořena. Její obraz a profil zachován jest v mém spise „Hlodavci země české“. Určil jsem z ní rovněž zajímavou zvířenu diluvialní: vlka, medvěda, hyenu atd. Blíže Karlštejnu je přístupná jeskyně „Kostelík“, která však kromě stop po turistech z min. století (nápisy vryté do skály) neobsahuje ničeho pozoruhodného. b) Jiný geologický výlet sledovati lze přes Liteň do Koněprus. Nejprv přimmo do Litně (pův. Ljuteň 5½ km.), městyse se zámek Jos. Doubka. (Podrobn. níže při výl. z Berouna.) Dáme se k J. v pr. od siln. rovně na Mramor (464 m.) a s vrchole

průsekem ve stejném směru na Bacin (496 m.). Kromě pěkné květeny, červené a bílé mramory s hojnými zkamenělinami pásma Ff₂. S Bacin sestoupíme do Vinařic (10 km.), odtud nás silnice k S. vede přes Kobylu. V pr. od silnice „Červený lom“ s velkou jeskyní, kde nalezena zajímavá zvířena diluvialní. Později v l. lomy s hojnými zkamenělinami na úpatí Zlatého Koně. Na jižním svahu tohoto spatřují se zbytky starobylých valů a na záp. výběžku jeho Kotýzu jeskyně „ve vratech“, zanesená se zapadajícím stropem. Na východním úpatí ves Koněprusy (16 km.). Odtud silnicí k Sv. a S. přes silnici od Mněňan ke Král. Dvoru dáme se ke dvoru Koledníku (18 km.) na úpatí Kosova č. Dlouhé Hory (proslulé naleziště zkamenělin z pásma e₂. Dál buď přes Damil k Te-

SZ



Geologický profil od Korna k Tetínu.

tinu nebo rovně do Berouna (21½ km.).

3. Damil (či Daměl nebo Pohled 394 m., vyhl.). Výlet spojit lze s geologickou vycházkou č. 2. a sice roklí u Kody vzhůru, zde pak v pr. do háje, který tu velkostatkář J. Vojaček vzorně melioroval; možno buď hájem přímo k Damilu (některým průsekem k Z. směřujícím až k údolí a přes toto k vrcholů) nebo hájem ve směru SZ. až na Tetín (8 km.) pamětihodné sídlo sv. Ludmily (kostel sv. Ludmily stával již r. 1378, 1422 byl Pražany při obléhání Karlštejna zničen, avšak v 17. stol. obnoven a za farní povýšen místo kostela sv. Kateřiny, jenž vystaven byl Drahomírou na smíření viny její a v ten čas k uzavření

určen. Starší ještě prý r. 911 zal. kaple sv. Kateřiny, v níž mrtvola sv. Ludmily byla pochována, nežli do kostela sv. Jiří na Hradčanech byla přenesena, proměněna ve špýchar, po hradu, jež Tetka, dcera Krokova vystavěla, sotva je stopy; v něm r. 927 byla sv. Ludmila zavražděna. Český kronikář Václav Hájek z Libočan byl v první pol. 16. stol. na Tetíně farářem. — Z Tetína na Damil, kde láme se vápenec pásma G. Dobrý rozhled na okolí Berounské, do Berouna ½ hod.

4. Sv. Ivan Nejoblíbenější vycházka přes Karlštejn. Cesty jsou značkovány a vedou dvěma směry a) přes Královskou studánku; z Budňan vzhůru údolím za hrad 1 km. pak v l. značk. cestou k Stu-

dánce (3·5 km.); odtud v pr. údolím za hrad 1 km. pak v l. značkovanou cestou k Studánce (3·5 km.); odtud v pr. údolím potoka pod Vel. Horu (Doutnač, 428 m.) přes vodopád (je-li dosti vody, pěkné peřeje; pod vrchem v l. na cestu k mysl. Boubové (6 km.); odtud buď zacházkou v l. údolím 1·5 km. do Hostína do údolí Kačáku a tímto v pr. k sv. Ivanu (11 km.) nebo v pravo dle značek přímo srážné dolů k Sv. Ivanu (10 km.); přímo přes les; jako při a) až k odbočce v l.; zde však v pr. vzhůru (místo na Kr. St. v l.) severním krajem lesa, kde v červnu a červenci kvete hojně vonný vemenník, v květnu hojně vstavače a p. Cesta vede okolo Bubic (zústanou v pr.) přímo na silně svahovitou cestu: „Propadlá Voda“ do údolí sv. Ivana, s které naskytují se skvostné pohledy dolů (7 km.). — Svatý Ivan čili Sv. Jan pod Skálou neb na Skále, farní osada (259 ob.) s 3 mlýny, prádelnou na bavlnu, záv. na pletení punčoch a výr. mlýnských strojů, býv. majetek rodiny Bergrů, z nichž zesn. dr. St. Berger zde velké sbírky starožitností snesl (staly se koupí majetkem musea král. čes.) nyní majetek čes. průmyslníka A. Maršnera, jenž založil zde půvabné Ls. a lázně s vodou z pramene Sv. Ivana. Velmi dobrá hojně navšt. láz. rs. Původně býval tu pohyblivý kostelík vystavený na místě, kde dle legendy za Bořivoje a Ludmily přebýval jako poustevník z Uher příšlý sv. Ivan (okolo r. 680); dle jiné pov. bydlel sv. Ivan na Brdech. Také se praví, že byl kostel založen Čechy po vítězství u Lodiny (Loděnic); kapli jež stála tu jistě již r. 1205 daroval Břetislav klášteru Ostrovskému (u Davle). 1310 zřízeno tu probostství a 1355 fara. Po zboření kláš. Ostrovského zůstal sv. Ivan opatstvím; z opatů Matouš Ferd. Zoubek z Bilenberku (1652—1661) vystavěl nový kostel a konvent. 1785 klášter zrušen a hr. Sweerts-Spork zřídil v něm 1790

továrnu. Od r. 1839 jsou v držení jeho Bergrové. Zámek zřízen v starém konventu, značně přeměněném. V kostele dva dobré obrazy (sv. Ivan na hl. a sv. Benedikt na postr. oltáři); na zádi choru obraz založ. kostela od Bachmanna; jsou tu reliquie sv. Ivana; s kostelem souvisí t. zv. starý kostel, t. j. vlastně sluj, jež vede do jeskyně sv. Ivana. Zde pochováváni byli opatové a kněží kláštera. Na hřbitově pěkná hrobka. Ke kříži u Stydlých vod hodina. Krásný rozhled. V místě jsou kromě lz. 2 host. větší počet obědů nutno si však napřed objednat. Od sv. Ivana možno buď jedním neb druhým směrem vrátiti se do Budňan na stanici Karlštejnsku nebo podle Kačáku pěkným údolím jíti dolů k Hostínu; odtud v pr. vzhůru na vysočinu s které je pěkný rozhled k Tetínu a na údolí Berounky a tudý dále přes Liště (nalez. zkamenělin E₂) do Berouna (7 km.); nebo z Hostína dále do Srbka (5 km.) k želez. zast. nebo údolím do Karl. (9 km.), což zejména podvečer je půvabno. Jinak možno přímo od sv. Ivana vzhůru značk. cestou přes les do Berouna (4 km.). Nebo končtě pohodlněji malebným údolím Kačáku 1/2 hod. (2·5 km.) do Sedlce ke stanici Vráž-Sv. Ivan a po případě dle značek 4·2 km. až k stanici do Lodenice.

5. Přes Liteň na Hřebeny a do Dobříše. Buď přímo z Poučnicka (býv. vil'a Riegrova, dobrá rs. nedaleko nádr., vápenice Tomáškovy) nebo drahou přes zad. Třebáň do Litně; odtud buď a) silnicí k J. však první cestou v pr. rovně přes les do Nesvačil a pěkně ležících Všeradic (10 km.), druhdy majetku Mitrovických, jichž náhrobky při kostele z r. 1774 se spatřují. Odtud dále rovně přes Nový Dvůr do Osova a dále jako na str. 50, nebo b) přes Liteň jako prve do Nesvačil, odtud však silnicí k JV. až na silnici Řevnicko-Osovskou a za touto cestou rovně na Hřebeny (13 km.). Dále jako na str. 49.

Prvním hlavním středobodem, výhodným pro poznání Brd i Brdatek a k nim na S. přiléhajícího porfýrového pohoří Křivoklátského jest


Beroun. Král. město (9265 ob., 222 m., stanice drá-

hy české záp. a Beroun-Koněpruské, zast. dráhy Pro-
tivínsko-Rakovnické a Berounsko-Dušnické, s čilým
prům. (přád. a tkalc. na bavlnu ryt. Kubinzkého, bar-
vířství a přetisk. látek, cukrovar, 5 mlýnů, 4 záv. na
výrobu vápna, výr. rák. holí, 5 cihelen, tov. na par-
kety, 2 parní pily a velké obch. dřev., parostr. pivov-
var atd. 6třídní obecná, měšť., průmysl., pokrač.,
střední, zimní hospodář. škola s letním kursem hospo-
dyňským, úv. ústav, okr. hosp. zál. atd.

Beroun, původně ves Brod r. 1639 vypálili je Švédové, 1741—42
1088 přip. Za Přemysla II. 1260 ves bylo v moci Francouzův, 1744 od-
trhová, nazvaná Verona, něm. Bern, ražen útok Prusův. 1713 založena
osazena Němci, k nimž čeští osadníci kolej piaristická, při níž bylo nějaký
za Karla IV. se přidružili. V husit- čas také nižší gymnasium. (Blíží viz
ských válkách drželo město s katolíky Mistop. slov. Aug. Sedláčka). Kromě
Zikmundem. 14:1 zmocnil se B. jiných znam. mužů narodil se tu
Žižka s Pražany, klášter zdejší po- spisov. Jan Achyles 1587), Fr. Fuss
bořen a 37 osob v obecní lázni (v (†1805), J. A. Seydl (*1775), vlkář
místech, kde je teď Jenečská pivnice) a děkan berounský, horlivý buditel
za dolní branou upáleno. V 16. stol. lidu a spisovatel kroniky berounské
klonilo se obyv. k luteránství, 1611 (†1837), operní pěvci Thekla Pod-
vypleněno město od Pasovských, leská, Ivan Lašovička, Jos. Holeček,
1618účastnili se Berounští povstání, historik Petr Koudela (†1874) a lin-
1632 vydrancovali město Sasové, guista C. Šercl (1834).

Farní kostel stával prý v Ber. již v l. 874—912, ny-
nější děkanský chrám (klíče u kostelníka v Kost. ul.
č. 6.) sv. Jakuba zal. 1353, však 1543 a později několi-
krát ještě obnoven. Obraz sv. Jakuba na hl. oltáři z r.
1471 od Molitora; cenný obraz Snětí Kristova (Bo-
žího Hrobu) od Van Dyka anebo spíše dle téhož mistra.
Na pr. straně kněžiště pěkný relief madony od Amorta.
Ze starých náhr. zajímá náhrobek gen. Křišt. Kagera
ze Stampachu (1753). Kostel navštívení P. Ma-
rie na hřbitově při Plzeňské tř. zal. 1524 a obnoven
1739 a 1897. Při kostele tomto nalézají se krásně upra-
vený hřbitov s pomníkem † děkana Seydla uprostřed.
Kaple Bol. P. Marie nad městem na Průhoně (u Stu-
dánky, druhdy také u Boží Vody na Průhoně) založ.
1724 děkan. Jiřím Fr. Procházkou de Lauro. Za cí-
saře Josefa II. kaple zrušena, až pak v letech 1820
zakoupil ji děkan P. Seydl, obnovil a účelům církve
věnoval. Viz Ottovy »Záp. Čechy«. — Býv. kolej Pia-
ristická v Plz. tř. a pozd. škola hlavní byla učil. Jos.
Jungmanna (pam. deska). Radnice z r. 1544, opravami
znešvařená. Zbytky starých hradeb na »Klášteře«,
v »Hrdlořezích« a na »Křenovce«, z nichž vynikají
zachované brány: Plzeňská (horní, ze XIV. stol., ne-

slohová střecha z r. 1755, ciferník s novověkými sgrafity) a Pražská (dolní). Museum Duslovo s bohatou sbírkou silur. zkam., spojené s městským museem. Zvláštní průvodce po Berouně od P. Papáčka 80 hal.



Brdatský údolí s restaurací „Pod Rozhlednou“.

Z hostinců možno doporučiti: Čes. Dvůr, Tři Koruny, Černý kůň, v radnici na pražském předm. (stan. Kl. Č. T. a velocipedistů), a na Plzence v Plz. tř. Český Dvůr má omnibus k nádr. Povozy u Slunce, Č. koně, Č. Dvora (na půl 6—8, na den 12—14 K). Odbor Kl. Č. T. Studentská noclehárna ve škole měšť. ; přihlášky za dne (nikoli pozdě v noci) v lékárně.

Beroun nejen jako středisko velmi pěkných výletů do Brd a Brdtek, nýbrž i jako letní sídlo dobře se doporučuje. Chráněná poloha, blízkost lesů, výborná pitná voda, lázně a koupele na Berounce, pěkné procházky, čisté a levné letní byty v městě i blízkých Brdatkách.

Procházky a výlety z Berouna.

1. Městská Hora (291 m.), letní rest. Severní svah zalesněn péčí okrašl. spolku a poskytuje pěkné procházky. Přístup okolo školy na Plz. předm.; sestup k Z. do ulice Sadové nebo k SV. do Hlinek. Z verandy host. s vrcholu za rest. i z jednotl. míst sadů pěkná vyhl. K JV. přes nádraží na Ratinku a Damiš s Tetínem, za nimiž vvyšuje se háj Kodský a Brdské Hřebený. K J. ves Jarov s Dlouhou Horou a Kosovem a na úpatí jich Králův Dvůr s proslulými hutěmi; za nimi Koukolová Hora a v pr. s druhé strany Litavky Knihov, dále otvírá se výhled k Hořovicům; na pr. zvedá se Plešivec u Hředel, malebné turně Vrané skály, víc v popředí kopce Trubinské (Dubiny), Záhořanské (Hájek) a Děd s rozhlednou; Drábov, Ostrý a Plešivec Hýskovský uzavírají obzor od západu k S.

2. Brdatka, 10 min.) malebné údolí na sev. úpatí Dědu s restaurací pod rozhlednou, letními byty a tvořící se čtvrtí villovou. Přístup silnicí mezi kasárnami a pilou Důlovou, pak cestou úvozovou, jež se dělí: v pr. k Ptáku a Strádonicům, v l. do Brdtek; v pr. vystupují přední a zadní Ostrý. v l. nejprv villa s kapličkou u Studánky, pak lesnaté i holé svahy Drábova. V rest. dobrý pobyt; listky s pohledy. Značk. cestou výstup na Děd (1/4 hod.): dále dolinou k lesu a lesem k hájovně (občerstvení); od háje k rozhl. nebo přes Děd a Dybří k Hudlicům. Pěkná je procházka od Brdat. rest. v pr. přes Zlejščinu neb přes Ostrý zpět (viz. č. 6).

3. Boží Voda. Pramen s kapličkou a pěknou vyhl. na město a k Tetínu. Cestou kříží lemovanou k S. 20 min. Vedle staré kapličky z poč. 18. st. (sem konány hojně poutě kázr. pramen) stojí nyní nová gotická r d

arch. J. Mockra. V statku u Vrbských pod kapl. občerstvení (chléb, máslo, mléko).

4. Drábov; východní cíp křemenného hřebenu, jehož záp. ostroh tvoří Děd; blíže hájovny Drábovské naleziště zkamenělin v křemencích Dd₂, jinde vzácných. Přístup okolo kapličky u Boží Vody (č. 3) v l. do kopce (35–40 min.). V hájovně občerstvení. K rozhl. ještě 1/2 hod.

5. Děd (492 m.), nejvyšší bod okolí berounského s rozhlednou o 11.5 m. vyšší. Přístup přes Drábov jako při č. 4. (přes hod. cesty) nebo Brdatkami (č. 2, 1 1/4 hod.); nejkratěji přes Vinici (naleziště zkamenělin v černých břidlicích Dd₁); z Plz. třídy Sadovou ulicí ke kříži, zde v pr. až na rozcestí pod Drábov, odkudž po již. svahu Děda v l. až k obrázku, kde se cesty dělí (v l. na Vinici, v pr. roklí do kopce); prostřední cestou však ve sunci a strmou je k rozhl. nejbližší; příjemnější v pr. roklí, z níž odbočí se v l. buď na kraji borového lesa, nebo při druhém rozcestí aneb až na samém hřebeni. Vyhlídka (viz panorama, vložka) skvělá. K Z., kde začlení rozhledu vrchol Krušné Hory, v l. od ní turně Vrané Skály, v pozadí Hředelský Plešivec; a Velis, vidíme v předu Jungmannovo rodiště Hudlice. K SZ. a S. rozkládají se hvozdy křivoklátské, v nichž běhá se na levo v oboře letní zámek Leontina. Za nimi vystupují za jasna vrcholy Středohoří, v l. Milešovka, v pr. Říp. Sedlo a Bezděz; za nimi v l. táhlý hřbet Rudohoří, v pr. ještě a boky hor Lužických; v popředí vystupuje Unhošť, v l. od něho významný hřbet Žbánu, za Unhoštěm komíny kladenské. Zřetelně v předu rysuje se údolí Mže, za nímž bílou lysinou patrný Hýskovský Plešivec, od něho v pr. plateau bělohorské; dle V. turistická pěšina zarývá se v lesy

Brdatecké, za nimiž v dáli do výše stoupá pražská silnice od Berouna ku Vráži, v popředí vystupuje Městská Hora a za ní v pr. Beroun; za Berouňkou Herynky, v l. za nimi Vys. Ujezd a v pr. kopce Karlštejnské nad Sv. Ivanem v tu stranu uzavírají obzor, v němž někdy i rozhlednu Petřinskou bývá pozrovati, také vrchy Povltaví a Posázaví nad Prahou. Údolí Berounky odděluje jižnější čásť vápencové vysočiny, na níž viděti Tetín v sousedství Damilu, za nimi Kodský Háj a vrchy u Litně, v pr. Zlatý Kůň s Kotýzem, pod nimiž běla i se Koněprusy, v předu Králův Dvůr, výše nad ním Jarov s Dlouhou Horou a Kosovem, v pr. za dolinou Litavky Koukolová Hora s lomem a zříceninou kaple, před ní Knihov; za Kouk. Horou v pr. nad Tmaní v hloubi ukrytou táhlý Lejškov a dál za ním Housina, sídliště prý druhly Horymírovo. Obzor jižní uzavírají táhlé Hřebený Brdské od Revnic, k nimž viděti ve směru Berounky až ku Jincům; nejvýznačněji vystupuje v nich nad Osovem Bába, od ní v pr. Plešivec Hostomický a za ním Píška nad Čenkovem. V popředí vidíme ještě v údolí Litavky pod Koukolovou Horou Popovice, v pr. od Král. Dvůr Počaply s kostelem malobně na vrcholu položeným. Za Knihovem spatřují se Zdice, v pr. první stavení Žebráku, dál v pozadí široce se rozkládají Práskolesy a Hořovice s Dražovkou. V tu stranu uzavírají obzor kopce pohoří Třebošenského se Zďárem nad Rokycany. — Sestup přes Brdatka (restaurace), nebo přes Lísek do Hudlic-Zlejštiny a Strádonic, nebo méně pohodlně sice, ale rychle Dybřím na silnici Králův Dvůr - Záhořany - Hudlice.

6. Ostrý (376 m. vyhlídk. pavillon). Pěkná vyhlídka jako s Městské Hory, však rozsáhlejší. Jdeme do Brdatek, po někol. min. však od střední cesty v pr. značk. cestou k pavill. (1/2 hod.). Odtud ve cestě na zadní, vyšší vrchol Ostřeň, jenž ale menší rozhled poskytuje; uchýlíme se z ní v pr. dolů k přivozu (1 1/4 h.) u St. Huti, odkudž možno po případě vrátiti se drahou. Pěšky do Ber. (2 h.).

7. Lísek. Opouštěné již doly kamenouhelné, jež ne jeden zajímavý

otisk poskytly (viz str. 15). Přístup od rozhl. na Dědu po cestě k S. ku Zlejštině, však po 1/2 km. odb. v l. po chvíli se cesta dělí; možno jíti oběma směry; jdeme-li cestou levou držíme se při odbočkách vpr. (od rozhl. 1 1/2 km.). Z Lísku v stejném směru dále na cestu ze Zlejštiny do Hudlic; sestupujeme-li k těmto v l. naskytne se nám nekrásnější pohled na Hudlice s pozadím bulízníkových skal a Krušné Hory.

8. Strádonice. Vyčerpané do kamenouhelné, jež poskytly překrásné otisky rostlin. Proslulý nález archaeologický, nyní skoro celý v museu českém. Cesta vede úvozem do Brdatek, však hned z kraje odbočku v pr. k Berounce ke dvoru Ptáku (1 1/2 km.), zde přes přivoz (nebo hned z B. po druhém břehu) a dále podle vody do St. Huti a Strádonic (1 1/4 hod.). Od kostela vozovou cestou vzhůru na Hradiště 1/2 hod. Nálezy archaeologické tu učiněné jsou z doby ténské (z posl. stol. před Kr.). S Hradiště možno sestoupiti do N. Huti.

9. Stará Huť a Hýskov. Jako při č. 8. přes Pták, nebo hned v B. přes most a silnici (nebo částečně lukami) v l. 3/4 hod. do St. Huti; v l. nad Ptákem Ostrý s oběma vrcholy a Pěňk, v pr. Šibenec s prachárnami, lesy Veselské a Plešivce Hýskovský. Železárny o 4 pudlovnách, 6 svaročnách s válcovnou na železa plochá, kulatá, obr. čová, důlní kolejnice a hrdele. Pohon obsiárávají 3 turbíny. Přístup jen se svolením ředitelstva. Závody náležejí české mont. společnosti a jsou německé. Také knížecí hostinec je v nájmru spol. a nese nápis „Werksrestaurant“, i domky dělnické, maj. spol. jsou něm. označovány v této ryze české krajině. Našinec vyhlédá zde proto český hostinec u nádraží s pěknou stinnou zahradou. Huť tuto dal král Václav 1417 v léno bratrům Falkenaurům; pak ji drželi purkrabí Karlštejnská, také Ota z Losů a jeho synové. Později připojena ke Krivoklátu a tímto odprodána. Ze St. Huti něk. min. do kopce Hýskov, kde od kostela a ze školy je pěkná vyhl. na údolí Berounky.

10. Veselá a Hýskovský Plešivec. Veselá, hájovna na úpatí

Plešivce. Občerstvení. Pěkné lesy, v údolí pod háj. voj. střelnice. Cestou k St. Huti 20 min. k rozvětvení; v pr. směr. do Železné; tímto za 15 min. Veselá. (Zákruty silnice možno si nadejít). Od Veselé dále k Železné; po $\frac{1}{4}$ hod. v l. pěšinka „alpská“; touto za 25 min. k bývalé sušárně; nyní jsou tu stoly a lavice; klíče má hajný Plešivský, 8 min. vzdál. po pěšině směrem SZ. K sušárně možno jít též přímo od rozvětvení silnic v údolí, údolím zv. v Pánvích a pak dobrou lesní stezkou vzhůru (od rozc. 50 min.). Přímo k vrcholu vede cesta v l. hned z kraje lesa; s vrchole pěkná vyhl. na Berounku; odtud vozovou cestou okolo obr. sv. Huberta $\frac{1}{4}$ hod. k sušárně. V Plešivské hájovně dobrá pitná voda a občerstvení; vyhl. k Nižboru a Strádonicům. Návrat od hájovny průsekem, od sušárny cestou k Z přes Hýskov nebo na silnici k Železné a přes Veselskou hájovnu.

*11. Tuchonín. Ne krásnější cesta, jedeme-li do N Huti drahou a odtud údolím Vůznice (zákaz! ač tudy vede veřej. cesta). Buď silnici lánskou k Vůznici) až k rozcestí (1 km.) odtud v pr. silnici 1 km. až k příštímu rozvětvení; zde v pr. k Chýňavské mysl. (7 $\frac{1}{2}$ hod.) od ní v l. průsekem a po 20 min. průsekem v pr. na vrchol (vyhl. lešení; rozhled na údolí Kačáku a Brda). Nebo: údolím Vůznice až k rozvodí! zde v pr. 2 km. až k cestám v l. vedoucím Z těch volně pravou, překročíme průsek a dáme se nejbližším průsekem v pr. k silnici, přes tuto a hned průsekem poněkud v l. se uchylujícím několik min. až k Bělečské cestě; touto 1 km. v pravo k průseku, vedoucímu na vrchol. Kdo nechce vrátiti se touže cestou nebo jak níže naznačeno přes Železnou, dá se s vrchole téhož průseku pokračováním kousek dolů až na lesní voz. cestu; po této v l. do Zlábků (potok s pramenem vody záračně i kaplička; velké poutě) Zlábek ústí do Kačáku pod mlýnem Rohrschneidrovým; podle potoka v pr. 3 km. (po 1 $\frac{1}{2}$ km. mysl. Potepská) krásná partie k cestě (z N. Huti 16 km.) do Kyšic a Unhoště vedoucí. Od Potepské mysl. vede přes Chýňavskou mysl. do Nové Huti silnice 11 km. Jinak možno pokračovati malebným údolím dále k J. až k sil-

nici u Vráže a tam po případě použít vlaku ze stanice Vražsko-Sv. Ivanské do B. — Kratčeji přímo z B. přes Veselou (jako při č. 10.) do Železné (70 min.) a dál přes Chýňavu a Chýňavskou mysl. na Tuchonín (2 $\frac{1}{4}$ h.). Zpět přes Železnou a parkovitým lesem zádušním pod Plešivcem do Hýskova.

12. Herynky. Dva lesnaté kopce (429 m. a 435 m.) směrem k Sv. Ivanu s hájovnou, oblíbeným výletním místem. Přes most a značkovanou cestou v pr. 40 min. až k tur. tabulce, od této v pr. 5 min. k hájovně. Cestou do vrchu krásný rozhled, nazpět přes Beroun ke Svaté a Zdicům. 12 min. od háj. na pěkné mytíně u staletého dubu v neděli po sv. Janu Křt. koná se pouť; dub vyrostl přý na místě, kde sv. Ivan potkal sv. Jana Křt. (?)

*13. Sv. Ivan. Oblíbené výl. (Ls a Lz) i pamětihodné místo (viz str. 52). Přístup přes Herynky kolem dubu jako při č. 12. značk. cestou. Se skalky, nežli se sestoupí do údolí, krásný pohled. Návrat nebo další cesta na Karlštejn (na str. 53.) nebo též krásnými lesními partiemi od stavení p. Cuby stranou cestkou k dubu, však odbočkou v pr. ku Vráži. Skvostný rozhled od kříže na skále ($\frac{3}{4}$ hod. z dola) cestou od zámku v l. a pak pěšinkou v pr. do vrchu. Vidět k Vráži a Loděnici, k Tetíně atd. po hřebenu k vých. přístup k tufiové jeskyni „Stydým vodám“, dále na „Špičatý vrch“ s vyhl. Prela skou cestou v stejném směru až do Trpěné, nejkrásnější lesní partie v okolí, Zpět možno též přes Hostín a Lištic (naleziště zkamenělin Ee₂).

14. Tetín (skoro $\frac{3}{4}$ hod.) silnici knádraží a přes trať Další na str. 52

*15. Karlštejn; pěšky přes Sv. Ivana jako při č. 13. (3 hod.) nebo drahou. Zevrubný popis v díle „Okolí Pražské“.

16. Koněprusy. Lomy bílého vápence a naleziště hojných zkamenělin. Výlet spojití lze jako geologicky s vycházkou na Koledník a Dlouhou Horu (naleziště Ee₂) zpět ným směrem jako na str. 52, po případě možno z Koněprus okolo Zl. Koně do údolí potoka Suchomastského a dále do Tmaně a kolem dvora Slavíka (nalez. graptolitů v bři-

dlách a vápenci) nebo z Tmaně přes Lejškov (na úpatí břidlice Dd₅ se zkamenělinami) až do Zdic, nebo z Koněprus obráceným směrem na Tobolku a přes Tetín a Damil do Berouna. Nebo přes (též jako na str. 52. přes Bačin a Šamor s pěkn. vyhl.) Měňany na Liteň (z K. 7 km); v zámku Doubkově cenné obrazy od Hynaise, Brožíka, Zeniška a j. Na hřbitově hrobka rodiny Doubkovy, v n'ž pochován dr. Hamrník, se sochou od Myslbeka a freskami od Pirnera. Zde odpočívá též palaeontolog dr. Ot. Novák. V Litni kaplanoval též B. Třebízský a mládí své trávil Svat. Čech. Zpět drahou z Karlštejna, kam je hodina cesty.

17. Králův Dvůr viz níže směr hlavní tratě.




Rodný domek Jos. Jungmanna
v Hudlicích.

*18. Hudlice, Krušná Hora, rodiště Jos. Jungmanna s rodným domkem, nyní zakoupeným jako majetek národní příspěvkové vinohradské. Buď drahou do Kr. Dvora, nebo Sadovou třídou a pak v l. polní cestou do Záhořan (V Hájků naleziště zkamenělin v břidlicích Dd₄); zde v l. silnici přes Dybří do H. (1½ hod.). Možno také přes Děd (viz č. 5). Dobrý hostinec J. Patery pod kostelem, nad kostelem pomník Jungmannův (nar. 16.7. r. 1773). Z horní části vesnice od hostince krásný pohled

přes náves s pozadím Lísku a Děda. Odtud silnicí dále do lesa a lesem až k druhé cestě v l. (nazpět pěkné pohledy na Hudlice) odbočující, touto v l. malý kousek na křižovatku (na církvi) několiika cest; zde průsekem v l. na vrchol Krušné Hory, většinou vys. lesem zarostlý; vyhlídka jen z plošiny, již nejdříve dostihneme (vlastní vrchol 606 m, kde stávala rozhl. o ¼, hod. dále). Ke krásnému výhledu na Brda třeba vyhledati si volnější místo v l.; viděti malebnou Vranou skálu nad osadou Králem, v l. krásně ležící Hudlice, za nimi Trubsko, Záhořany, Králův Dvůr a Beroun, v pr. až k Hořovicím a v pozadí celý hřeben Brdský jako s Dědu. Přejdeme-li přes náhorní plošinu k S. na dle, u osamělé borovice vrcholek, s něhož je krásná vyhlídka na Křivoklátské lesy s pozadím celého Středohoří; v l. bělá se zámeček Leontina, ve vrchu pod námi leží úhledná villegiatura Krušnohorská (bývalý důlní dům) a v údolí Nový Jáchymov, v pr. rýsuje se údolí Berounky, za ním Sýkořice nad Zbečnem a lesy lánské, v nichž bělá se Bělč. v pozadí dým Kladenských komínů. Sestup rovně k S. na cestu, jež vede k domu, o 100 m. níže ležícímu. (Výstup z Hudlic vyžaduje ½, z dolní části vsi ¼, hod.). Zpět nejbliže (1½, hod.) do Nové Huti a drahou do B.

*19. Vraná Skála. Přímou přes Král. Dvůr, odtud silnicí ke Zdicům, však v l. přes Počápy a Trubín do Svaté. U posl. domku (bydliště Dr. Scheinera) průsekem v l. a přes křižovatku v rovném směru dál až na a'ej v l. z hýbající; touto v l. pozděj v pr. až na úpatí Vr. Skály; výstup na přední turni s krásným pohledem na rozsochaté skály bulizníkové; zpět na sotva patrnou pěšinku, kterou lze skálu skrze houštinu obejítí okolo t. zv. jezevčí skály, kde je stopa po paměti. desce na nešťastného lovce, jenž tu vzal za své; kousek dále vystupuje pěšina v l. a vede okruhem na vrchol; malebná vyhl. na Plešivec Hředelský, Žebrák, Točník, v pr. Velis a porýlové horstvo křivoklátské k S. zaclání Krušná Hora, k j. souběžný hřeben Tkálce, za



Pohled s Krušné Hory na Nový Jáchymov a křivokl. lesy s pozadím Středohoří.

nímž vystupují hřebeny Brdské. Sestup pokračování pěšiny v l. na průsek, tímto v l. až na průsek příčný; tímto kousek v pr. na cestu, jež vede do Hředel, v levo do Svaté. (Z Ber. do Kr. Dv. 3 km. do Svaté k domku Scheinerovu 7 km. ke Skále $1\frac{1}{2}$, okolo Skály $\frac{1}{2}$ km); ce: tou ke Svaté stihneme po $\frac{1}{4}$ hod. cestu v pr. z l. vedoucí, pak okolo lesa na silnici; tuto v pr. až k ohybu na Černin, zde však úvozem v pr. do Zdic (od skály 4 km). — Též možno vyl. na Vr. Skálu vděčně spojit s vyl. na Kr. Horu přes Hudlice (jako č. 18). S kruš. Hory sestup průsekem, jímž se přišlo, na křižovatku (na církvi) zde cestou v pr. až do mlazin, kde se cesta víc v pr. zatáčí; v tom místě rovně dál pěšinou na silnici vedoucí z Hudlic k Hudlické mysl. Přímo přes silnici na cestu, jež uhlopříčně vede do vysoké jedliny; v této stihne průsek směřující s vrchole Kruš. Hory rovně k osadě na Králi u Svaté. Průsekem stále přes tři luhy (potoky); za třetím luhem, jímž teče potůček ze studánky kláse Václava (odtud jméno osady „na Králi“) v pr. cestou vzhůru na silnici ze Svaté do Zbiroha vedoucí. Rovně dál přes silnici až na křižovatku, přes níž běží průsek od domku dr. Scheinera (dále jako výše naznačeno).

20. Velis. Malebný a pamětihodný kopec (578 m) nad Kublovem, rodištěm skladatele J. L. Zvonáře, (rodný domek označen paměti deskou).

Trojí cestou: a) přes Krušnou Horu jako při č. 18. po přepadě s výstupem na Kr. H. neb bez něho; od domu na Kr. H. dále silnicí až na křižovatku u Hudlické mysl., zde v pr. podle školky na krivoklátskou silnici a rovně dále cestou až k místu, kde cesta se uchyluje silněji v pr., zde v l. rovně z lesa ven, před nímž v l. leží Velis; po mezích možno snadno dostat se k úpatí, odkud vede cesta pod vrchol k faře, kostelu a hřbitovu. kde pochován J. L. Zvonář. Vyhlička s hřebene o něco výše, však vzrůstajícím stromovím stále se horší; viděti v l. Kublov a Broumy s pozadím Opoře a pohorí Krivoklátského nade Mží, k jihu velmi malebný pohled na Žebrák a Točnick s pozadím Brdským; b) Nej-

kratčeji drahou do N. Hutí odtud do N. Jáchymova (1 hod.) a rovně dál silnicí, s které za druhým ryb. odbočuje cesta; touto v l. okolo cihelny na Krivokl. silnici; méně zkušený dá se silnicí v l. až na křižovatku u Hudlické mysl. a dál jako výše; zkušenější jde od cihelny lesní cestou rovně dál a stihne po 20 min. k okraji lesa, odkudž dá se na vrch jako výše naznačeno; c) Přes Vranou Skálu jako př. č. 19. až na hředelskou cestu. Touto v pr. do údolí s krásným pohledem na Hředelský Plešivec; v údolí přes potok a krás. partii „Na Potocích“ v pr. vzhůru cestou Kublovskou; po chvíli při rozd. cesty v pr. a k široké cestě, jež od Hředel vede ke křižovatce (Zelený kříž); buď touto a pak silnicí v l. až k cestě, která ze silnice v pr. vede k Velisu, nebo hned přes cestu a dále na Kolna (mysl.) a odtud přes silnici k Vel. —

*21. Týřov. Zříc. v krásném údolí Opořském. Buď přes Novou Huf, Krivoklát nebo Žebrák. (Viz níže sub. l. b.) nebo přes stanici Praskolesy.

*22. Krivoklát. Výlet na Krivoklát, snadno ovšem přístupný po dráze spojit lze s některou krásnou partií v Krivokl. lesích, na př. z N. Hutí Čertovým Dolem neb Klucnou nebo ze Zbečna údolím Klíčavy. Viz díl V. Okolí Praž ké.

23. Loděnice. Buď dráhou Berounsko-Dušnickou, nebo lépe přes Sv. Ivana (jako č. 13.), odtud po Kačáku k Sedlci. (Naleziště zkamenělin) a dále do Loděnic, nebo od Sv. Ivana vzhůru Propadlou Vodou k Bubovicům a odtud do Loděnic cestou přes Kolo (411 m.); kratčeji přes Stydle Vody až na cestu, jež z Bub. vede v levo přes Kolo, péci okrašl. spolku zalesněné. Vyhlička na Loděnice, Nenačovice, Chrustonice. S Kola $\frac{1}{2}$ hod. okolo třech habrů studánka s vodou „léčivou“ $\frac{1}{2}$ hod. do Lod. Tu 1179 Soběslav II. porazil kněžte Bedřicha. Na K. ží Hoře Cífkův vinohrad s vilou proti „Nové Hospodě“. Vín ve vinárně při vchodu do villy.

*24. Točnick a Žebrák, Valdek, na Píska u Jince a j. viz níže dle směru hlavní tratě a odbočky l. c.

I. b) Odbočka z Berouna do Rakovníka.

Trať dráhy Rakovnicko-Protivínské z Berouna k Rakovníku objíždí město v oblouku po mostě přes Berounku k zast. při pražské siln., při čemž při městě objevují se nám velké kasárny na S. a v pozadí jeho v lesích Křivoklátských buližnickové turně Vrané Skály; před námi vynořuje se Ostrý, jako stráž údolí Mže na pravém břehu jejím (v l.), kde položen útulně dvůr Pták. Dráha vstupuje do úzkého údolí Mže, v němž na pr. vypíná se Hýskovský Plešivec (458 m.), pod nímž na stráni objevuje se na chvíli kostelík Hýskovský (Hýskov č. Heskov zv. po Huti Heskově), jenž zmizí, když v oblouku podle svěžích lesnatých strání v l. přijedeme přímo pod něj do

Staré Hutě.

Mijíme dále Strádonice (viz str. 51.) k stan. Nižbor-Novou Huť pod malebně položeným zámečkem Nižborem (Ls.) s půvabnou partií k Nov. Jáchymovu a Krušné Hoře, již přes Jáchymov prodloužení lze buď na Karloves a údolím Klucné do Křivokláta nebo na Broumy a údolím Opořským k Tejšovu a Skřejím.

Staré Hutě, dobrá rest. se stinnou zahr. nedaleko stanice. Hýskovem vzhůru do Železné vděčná partie s krásnými rozhl. zpět a ze Železné lesem přes Lhotku do Vráže k stan. (1½ hod.), nebo přes les Březinu a Chrastenic do Lodenic (stan. 2½ hod.).

Údolí Mže zúžuje se ku Zbečnu, kde ústí pot. Klíčava s půvabnou partií k Lánům a Nov. Strašci; odtud dvojitým obloukem od S. k J. a opět k S. okolo Častonice (přívoz, proti Častonickým Čertův Dol) přijždíme k stanici Roztoky, kdež dráha opouští údolí Mže a uchylujíc se přes most do údolí pot. Rakovnického, podle něhož několika tunely mijíc hrad Křivoklát (stud. nocl. u Sýkorů) stoupá do Městečka a podle zast. Lašovic do Rakovníka.

Stanice Nová Huť, Zbečno (stud. nocl. v host. na Knížecí) a Křivoklát tvoří cíl i východiště velmi vděčných výletů, jež zevrubně vypsány jsou v díle V. Okolí Prahy (K 140).

I. a) Beroun-Zdice.

Nádražím berounským podle četných pecí vápených v l. a cukrovaru v pr. podjíždí trať pod mostem

silnice Tetínské, Koněpruské a Liteňské do druhé rozšířené části nádraží, odkud v l. vystupuje úzkokolejná trať ke Koněprusům. V pr. rozšiřuje se údolí po březích Litavky, v l. podle strání nyní struskou a popelem zasypávaných brzy se objeví továrna na struskové cihly a Kralodvorská cementárna a za ní hutě Kralodvorské, v pr. pak

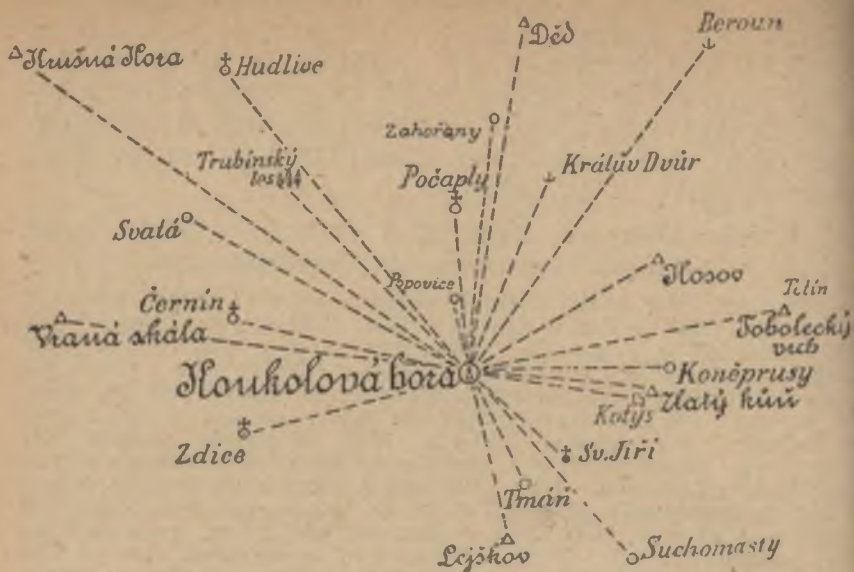
Králův Dvůr se zámkem a dvorem. Místo (1522 obyv.) historicky i průmyslnicky pamětihodné.

Původně dvůr králův českých, v němž r. 1253 zemřel Václav I. r. 1774. Hutě byly tu již za prvních 1394 zajat byl tu Václav IV., jenž králů českých a braly rudu ze Svaté přebýval tu i roku 1397, když milcové jeho na Karlštejně byli zavražděni. Stará huť Karlova na dřevěné uhlí pět minut dále ležící zrušena r. 1872, když r. 1870 vystavena moderní huť Karlo-Emilova. R. 1880 stala se majitelkou „Čes. mont. spol. ve Vídni“, která zřídila na nejmodernějším základě ještě 2 vys. pece na koks, slévárnu a ocelárnu. Do závodů kromě ocelárny přístup na požádání u ředitele v kancel. za stanicí. Silnicí mezi závody na strání vzhůru přístup do závodního hotelu. Menší host. dobrý blíže nádraží u Přemysla. Pěkná mramorová kašna, obnovená r. 1774. Hutě byly tu již za prvních králů českých a braly rudu ze Svaté a Hudlic (Krušné Hory). Stará huť Karlova na dřevěné uhlí pět minut dále ležící zrušena r. 1872, když r. 1870 vystavena moderní huť Karlo-Emilova. R. 1880 stala se majitelkou „Čes. mont. spol. ve Vídni“, která zřídila na nejmodernějším základě ještě 2 vys. pece na koks, slévárnu a ocelárnu. Do závodů kromě ocelárny přístup na požádání u ředitele v kancel. za stanicí. Silnicí mezi závody na strání vzhůru přístup do závodního hotelu. Menší host. dobrý blíže nádraží u Přemysla.

Výlety z Kr. Dvora na Děd, Hudlice a Kruš. Horu. Velis, Vranou Skálu atd. viz u Berouna (str. 54.). Tuto jen ještě uveden výstup na

Koukolovou Horu (1 hod.). Jdeme k J. síl. suchomastskou 3/4 hod. na Křížatka a zde v pr. na vrchol za 1/4 h. Vrchol s lomem a kaplí (což z dálky činí dojem zříceniny) poskytuje pěkný rozhled k J. na Tmaň s kostelíkem Sv. Jiří o samotě (zbytek bývalé osady, náhrobky Svárovských a Tmaloů býv. držitelů Tmaně), na Lejškov, malebný hřbet nad Tmaní (teplomilá květena, na úpatí nalez. zkamenělin z Dd., na vrcholu bývalé útočiště evangelíků berounských po bitvě bělohorské), dále k Suchomastům a Osovů na hřebeny Brdské. V po- předí Zlatý kůň s Kotyzem (viz str. 52), k V. Bítov a Kosov s Dl. Horou, k Sv. Beroun, pod námi mal. rozložený Kr. Dvůr; za ním Děd s lesnatým pozadím zaslání k S. Vl. od Kr. Dv. přímo k S. Počáply s kostelíkem na vrchu, před nimi na úpatí Popovice, za Počáply na úpatí Dubín Trubín, za ním vykukují skály bulížnickové u Hudlic a Otročina na l. ve vrších vykukuje Svatá s charakteristickou ostrou skalkou bulížnickovou a v l. od ní v lese nad Zdicemi Vraná Skála. Výhled, jenž v mnohém ohledu liší se od vyhl. s Dědu.

Opouštějíce Kr. Dvůr vidíme z tratě přes Počáply k Svaté, pak ujíždíme pod Koukolovou Horou skrze Popovice a setkáváme se pod Knihowem (v pr.) s Litavkou (ostrov s mlýnem i výl. host.), po-



Vyhlička s Koukolové Hory.

blíž stoku jejího s Červeným Potokem; hned pak následují v pr.

Zdice (stanice na l.). Městys (1678 ob.) s cukrovare, tov. na hospodář. stroje a ložiskem žel. rudy na Roudné (Hroudě). Odb. dráhy přes Příbram k Proctivínu. Dobrá rest. na nádraží; v místě 2 dobré host. Stanice Kl. Č. T. u J. Pelce. R. 1193 utkali se zde Přemysl s Břetislavem. V okolí pěkné regulace Červ. potoka a Litavky.

Výlety ze Zdic.

*1. Vraná Skála, (536 m.) pře- krásná buližníková turně (1½ h.) — Aneb ze Zdic po ní cestou v pro- prostřed lesů křivokl. s pěkn. vyhl. dloužení cesty od nádraží k SV. na vých. svah Tkalců k Černínu; Buď přes Knížkovice (ze Zdic zde přijde se na silnici touto až na konec Hory (v pr.) a zde cestou v l. podle ko tela v pr. ½ hod.), vsí k lesu; podle okraje lesa vzhůru až rovně vzhůru na sedlo mezi hředel- k cestě, jež lesem vede ke Králi; ským Plešivcem (v l.) a Tkalci (v pr.); po několika min. v l. cesta Hředel- však již tuto lesní cestou v pr. po sev- ská a od ní v pr. cesta průsekem svahu Tkalců; po setkání se s hředel- ½ hod. na Vr. Sk. (ze Zdic 1½ hod., skou cestou z l. přicházející nejbliž- další viz na str. 59).

*2. Krušná Hora (606 m.) Pěkná průseku a zde v l. až k průsekové vyhl. Buď jako při č. 1. na Knížko- pěšince, jež v pr. vede na skálu.

více a přes sedlo na druhou stranu do Potoků, ve stejném směru dále (krásná lesní partie) na širokou cestu; po této k S k Zel. Křížku a rovně dále silnicí až k domu na Kruš. Hoře (2 $\frac{1}{2}$ hod., občers.). Dále okolo haldy na církev (křížovatka) a odtud průsekem v pr. na vrchol (další na str. 58). Nebo zpětným směrem jako na str. 59.

*3. Na Točník a Žebrák. Partie vděčnější než odjinud. Do Hřede (1 $\frac{1}{4}$ hod. silnicí plzeňskou, pak $\frac{3}{4}$ hod. cestou v pr.); projde se podle potoka a na konci cestou v l. do lesa; po něk. min. odbočíme v pr. na lesní cestu, jež po sev. svahu vede zám. revírem až na Točník (dolů třeba poslati k hajnému pro klíč). Zpět do města Žebráka Točníkem,

4. Lejškov (485 m.). Od nádraží

kousek podle tratě k Berounu a první cestou v pr. přes háj do Lounína a odtud na hřeben Lejškova. V červnu a červenci na vápnitém hřebenu teplomilná květena (zvláště orchideje a motýlokvěté); spodinu tvoří břídlíce královské se zkamenělinami. (viz str. 13). Sestup toutéž cestou, kterou jsme přišli do Maškova a dále silnicí okr. do Suchomast Podle silnice v pr. rybník s krásnou vápnitou vodou, která tufy usazuje (v potůčku hojně blešivců); v Such stihneme potok od Bykoše přicházející, jenž mívá ho ně mechek (Bryozoa). Odtud nejkrásnější partie přes Kobylu, Zlatý Kůň a Koněprusy do Tetína nebo Berouna (viz str. 58). Od Malkova nedaleko do Borku a Želkovic, kde nalezti lze břídlíce s graptolity.

I. c) Odbočka ze Zdic ku Příbrami.

Traf obrací se hned z nádraží k jihu a sleduje tok Lítavky, zprvu rozlehlým, ne zvlášt malebným údolím, v němž na l. objíždíme Chodouň. Brzy se však údolí zúžuje a malebné stráně k trati se přibližují; po l. ruce i k Lítavce víc se přibližujeme u zastávky

Libomyšle, průmyslové obce (735 obyv.), s výr. bavlněn. zboží (uměl. bavlny, angl. fluy a klížené vaty s čilým vývozem); na blízkém navezeném Hrádku stávala tvrz.

Za Libomyšlí údolí Lítavky v l. se opět do planiny rozšiřuje; v l. spatřujeme přádelnu a za ní hned

Lochovice, městys (1458 obyv.) s pram. sirným, nad nímž kaplička s oltářním obrazem od Ad. Liebschera. Pův. chrám, jenž již r. 1384 byl farní, rozbořen Švédy. Nynější chrám sv. Ondřeje vystavěl r. 1648 Zdenko Vratislav z Mitrovic, jehož rodina od r. 1580 do r. 1754 byla tu sídlem. U kostela stojí ještě zachovaný pranýř, kamenná hlava na nízkém podstavci. V kostele náhrobky Křištofa Vrat. z Mitrovic (1612), pí. Kat. z Vlkánova na Lochovicích (1590). Zámek pochází rovněž z doby po válce třicetileté; starší, jak se zdá, jsou jen dvě věže a arkádový ochoz v nádvoří. Stanice Kl. Č. T. v hotelu Trinerově.

Výlety z Lochovic.

1. Neumětely s jednotvárnou polohou, 4 km. pod Housinou, „někdejší sídlem Horymírovým“. Před kostelem kámen, pod nímž prý Horymírov Semík leží. Z polou vsi vede v l. cesta na Housinu (viz str. 50), odkudž možno buď v l. do Libomyšle, nebo přímo dále přes Býkoš a Suchomasty ke Král. Dvoru; z N 13 km. „Na valech“ stávala rovněž tvrz.

2. Plešivec (636 m.). Přes Lhotku (2 km.) k JV.; stejným směrem skrz ves a za vsí cestou v pr. odbočující na vrchol (5 km., viz str. 67).

*3. Píska (688 m., dřev. rozhl. víchr shodil). Stejným směrem jako při č. 2. přes vrchol Plešivce a s vrchole rovně dále k JV. 2 km. na silnici Jinecko-Hostomickou; po ní kousek v l. a hned v pr. dále silnici, od níž po 2½ km. vede v l. cesta na vrchol (10½ km.). Nebo jako při č. 2. do Lhotky; však za vsí po rozvětvení cest v l. cestou okolo mysl. u dvora Bezdědického 4 km. na silnici Hostomickou; po této v pr. 1 km. k silnici na vrchol

Písků (10½ km. s úsporou jednoho většího stoupání).

*4. Hřebeny a Dobříš. Ze silnice k Neumětelům odbočuje po 2 km. v pr. silnice k JV. podle Radouše a přes Bezdědice do Hostomice (7 km.), města na úpatí hřebenů s průmyslem cvočkářským. Město stávalo původně jinde „v starých místech“, však na poč. 14. stol. Vilémem Zajícem z Valdeka přeloženo. Po bělohorské bitvě dlouho se zde udrželi evangelíci; ještě r. 1755 volání sem na jich vykořenění misionáři. Odtud přes Hřebeny na Dobříš (18 km.), viz trať IV., přes Osov do Řevnic (15 km.) viz str. 50. Silnicí k JV. (Jineckou) přes Běhčín (po 3½ km. les) na silnici (4½ km.) v l. na Píska odbočující (8 km. k bývalé rozhledně).

*5. Valdek (zříc.). Z L. velmi krásný výlet údolím Litavky až do Rejkovic (6 km.), odtud přes Křešín na silnici Jinecko - Komárovskou (10 km.) nebo až do Jince (8 km.) a po silnici Jinecko-Komárovské 3½ km. k místu, kde se oba směry sejdou (další viz níže u Jince).

Údolí Litavky, v němž po řadě několik mlýnů, později v pr. také Lochovická tov. na papír a lepenku se objevuje, stává se malebnějším; až na úpatí Plešivce v l. (u továrny) a Ostrého v pr. rychle se zúží. Malebné lesnaté svahy a šťavnaté lučiny na březích Litavky dodávají mu nevšedního půvabu. Míjíme Zelený Mlýn (v pr.) a ves Rejkovice, odkudž v pr. přes Felbabku jde silnice k Hořovicům (z Rejk. 6 km.), z níž u Felbabky odbočuje silnice na Valdek (9 km.). Údolí zachovává své půvaby až do rozkošně položených

Jinců (stanice 10 min. nad místem u Čenkova). Výborně zřízené místo (901 ob.), výhodné letní sídlo s léčebným ústavem MUDra Jana Mosra k léčení studenou vodou, parou dle dr. Haury, elektřinou, masáží, lázněmi slatinnými, pískovými a elektrickými, terai-nem dle dr. Oertla. Hojně letních bytů zde i v sousedním Čenkově, jenž má ráz horské vesnice s domky, v zeleni rozptýlenými. (Dotazy zodpoví dr. Moser.) Strava v host. knížecím, kde je stanice turistů anebo

v lázních. — Druhé, nejznamenitější středisko výletů brdských. Průvodčí obstará hostinský v knížecím hostinci. Tamtéž povozy za 4—6 K a 8—10 K 1—2spřežní na půl i na celý den.

V Jincích býval farní kostel již ve 14. st. a tvrz, při níž četní majitelé se vystřídali. Místo tvrze vystavěl Václav Vratislav z Mitrovic v 18. stol. zámek s nádherně vyzdobeným sádem. R. 1806 zřízeno v z. skladiště jineckých železáren a sbírky nerostů. R. 1852 za panství kurfiřta Hessenského přeměněn na pivovar. Sbírký rozneseny a železářny zašly. V J. narodil se český „Paganini“ Josef Slavík (pamětní deska na škole).

Výlety z Jinců.

*1. Píska (688 m.); buď silnicí Hostomickou k Běhčnu; po 2 km. lesní silnicí v pr. k Šimáčkovi a na vrchol (6 km.), nebo kratší značkovanou cestou od nádraží, stále lesem. U Šimáčka (horníka) lze se občerstvit. Rozhlednu, již postavil podnětem odboru příbramského kníže Hanavský, zboril víchr a více nebyla obnovena. Skvostný rozhled na pohoří Třemošenské i chlumu hřebenu Brdských. Pod námi maleb. údolí Litavky s Jinci a Čenkovem, za ním východní vrchy Třemošenského pohoří, v l. Klouček nad Domin. Pasekami (680 m.), ve středu Koníček (666 m.), za ním Beranec (660 m.) a dále v l. Beran (686 m.) k J. (v l. od Kloučku) k Příbrami vybíhá Slonovec a dále modrají se jižnější kopce hor Třemošenských Brdo. Tok i vzdálený Třemšín, na jejichž pozadí krásně kreslí se Březové Hory a Příbram se sv. Horou, jimž k JV. tvoří pozadí výšiny povltavské. Bližší a východní obzor uzavřen jest lesnatými hřebeny. K S. vystupuje z nich nejbliže Plešivec (636 m.) a v l. od něho Ostrý (531 m.); za nimi otevírá se výhled do okolí Hostomic a Osova, za nimiž nejbliže vystupuje lesnatý hřeben Housína, dále pak vápencová vysočina mezi Zdicemi a Tetínem, za nímž viděti až ke Karlštejnu a nejzadněji křemencové hřbety Brdtek, Krušná Hora a Děd, za jasná i Středohoří. K SZ. v l. od Ostrého vykukují Hořovice.

2. Plešivec (636 m.). Značkovanou cestou přes trať po silnici Hostomické a v l. k vrcholu, kde nad lomem na záp. straně zřízeno sedátko. Výhled hlavně k S. a SV.

na vápencovou vysočinu, Brdatka a ke Karlštejnu, k SZ. na Hořovicko, Zebrák a Točník s pozadím porýrového horstva křivoklátského. Na svazích Plešivce vystupují křemencové Krkavčí skály a láme se dlažební kámen. Na úpatí i temeni staré, však zarostlé valy. Spodek na úpatí směrem k Ostrému tvoří kambrické břidlice Jinecko - skrejské; naleziště hojných zkamenělin (viz str. 8).

3. Valdek Krásná lesní partie a zřícenina. Značk. cesta od kníž. hospody silnicí k záp. podle dvora k Ohrazeníci a do krásného lesa Krejčovky (křížovatka se silnicí od Felbalky). Odtud dále dvojím směrem: a) rovně dál přes Hrachoviště okolo Jedové Hory (v pr. zahájející dolovisko želez. rudy druhdy i rumělka na rtuť se tu dobývala) do Neřežína; vsí v l. po silnici k Valdeku (9 km.) b) Kratčejí z Krejčovky v l. okolo hájovny přes Beranec na silnici Komárovsko-Příbramskou a po této kousek v pr. k zříc. (7 km.). Bližší viz níže u Hořovic.

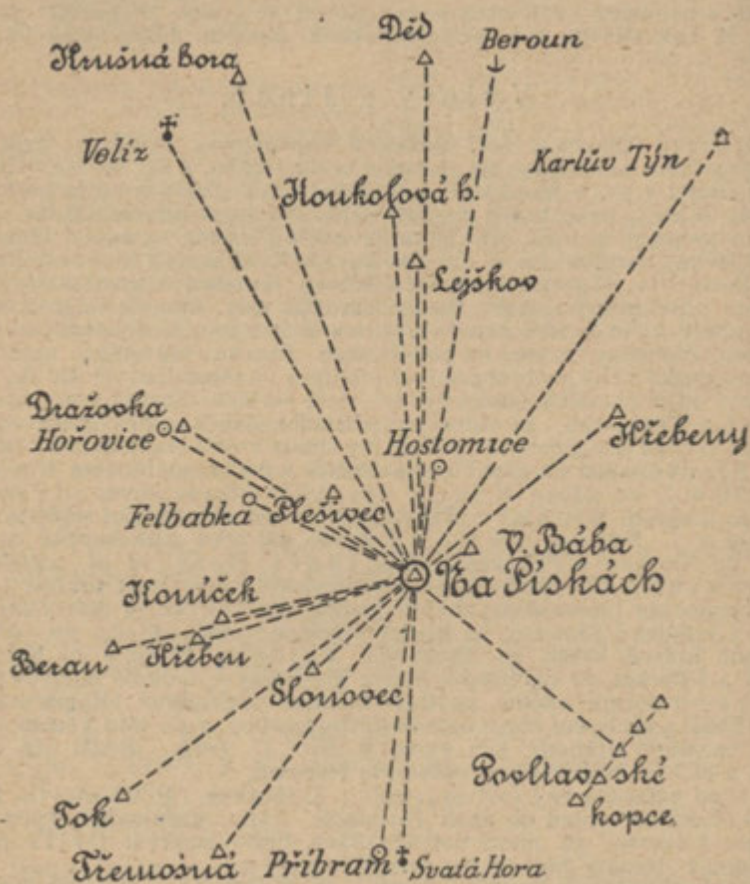
4. Hluboš, Příbram viz níže podle trati; vzdálenější výlet po dráze tímto směrem Orlík nebo Třemšín.

5. Hořovice. Lépe než drahou přes Zdice: silnicí údolím Litavky přes Rejkovice a Felbalku (8 km) Další viz při hlavní trati k Plzni.

6. Přes Hořovice do Komárovských železáren nebo na Zebrák a Točník, přes Zdice na Vranou Skálu, přes Plešivec do Hostomic a Osova a pod.

Další výlety viz pod titulem Příbram.

Údolím Lítavky k J., v němž každým krokem naskytne se nový motiv hodný štětce malířova, unáší nás vlak do jižního Podbrdí. Opouštějíce údolí u rozptýlených domků Dominikálních Pasek pod Kloučkem (v pr.) a u hranic lesního revíru Hlubošského (v l.), staneme v zastávce



Vyhliídka s Písků.

Bradkovcích, proti níž v l. zvedá se holý vršek, na němž vyčnívá věž kostelíka Hlubošského.

Hluboš na vých. svahu vrchu Ottingena-Wal'ersteina, jenž má tu s úhledným kostelíkem sv. Trojice, úhledný barokní zámek. V oboře založený původně pány Valdeu hájovny chová se černá zvěř. ckými, jest nyní majetkem knížete

Od Bradkovic dále k J. podle Lítavky dolinou již široce se otvírající a jednotvárnější mĭjme Německé Paseky (v l.) a Trhové Dušníky (v l.), za nimiž v pr. objevují se nám již stavení a komíny dolů a huti Březovohorských a Příbramských, mezi nimiž a městem leží stanice

Příbram, král. horní město (15.000 obyv.), na severním úpatí Svaté Hory a vých. úpatí Hory Březové.



Vyhliďka s Plešivce. (K JZ. a J. naznačeny jen body orientační.)

na pot. Příbramském, s velkolepými doly a hutěmi stříbrnými (nyní jen částečně v chodu) a s proslulým místem poutnickým. Domácný, hojně rozšířený průmysl: šití rukavic a rosárnictví. Sklárna na tabulové sklo a dva závody na korálové vence a p. výrobky. Pivovar, tov. na sukno s přádelnou, v okolí cihelny.

Hlučné trhy týdenní i výroční. Okázalé slavnosti a průvody poutní od května do července. — Děk. chrám sv. Jakuba, zal. 1298; původní stavba got. tvoří kněžiště nyn. chrámu. 1794—95 opraven v slohu barokním. 1869 věž a vchody opraveny slohem romanským (vnitřek zůstal barokní a střechy dostaly tvar gotický). Uvnitř mramorový (z čern. i červ. mramoru čes. se zkameněl.), bar. oltář z r. 1749 od Lautermanna, pocházející ze zruš. kláštera v Tejnici. Starož. cínová křtitelnice z 13.—14. stol. Na stropě a v presbyterii nad oratoriem malby od Umlaufa z let 70. — Z jiných budov poutá renaissanční budova spořitelny z r. 1890; v úradě obecním uloženy jsou tu dva díly utrakvistického kancionálu příbramského, založ. nové místní museum, v sadu Arnoštovu bývalý zámek arcibiskupský (nyní c. k. horní akademie; sbírky geologické a mineralogické v neděli dopoledne přístupny), školy měšťanské, paedagogium, c. k. real. a vyš. gymnasium, c. k. vyšší školy realné, výstavný kníž. arcib. konvikty studujících (renais. budova dle pl. arch. Ulmana a Münzbergera), okres. nemocnice, městské lázně (t. zv. Marianské), ozdobný Kličekův sad a j.

R. 1197 děje se o Příbrami první zmínka; daroval ji klášteru Tepelskému zakladatel jeho Hroznata. 1216 přešla v majetek biskupství pražského. Teprve na poč. 14. stol. zpevněna; Arnošt z Pardubic vystavěl tu pro sebe tvrz (pozdější arcib. zámek, nyní horní akademie), kdež ubytoval se každoročně; soška P. Marie jím vyvežovaná dostala se odtud na Sv. Horu. Tehdy patřily k panství 44 osady. Za arcib. Konráda, jenž měl se shovívavě k Husitům, přepadal Příbram čtyřikrát horlivý katolík Hanuš z Kolovrat (v l. 1421—1423). R. 1422. 8. září zvítězil tyž u Hluboše i nad Janem Zmrzlíkem, jemuž Konrád Příbram v ochranu poručil. Potom přešla Př. v držení světské, od 1513 pod vládu královskou a zastavena byla Pešíkům z Komárova, kteří tu těžení hornické velmi zdokonalili a mnoho horníků německých z Krušných Hor sem přilákali. Od r. 1535 však hory upadaly, zvláště když pozdější majitelé jako Kateřina z Lokšan příbramské všeliak sužovali. Pro povzbuzení udíleny jim pak různé výhody, město povýšeno na král. horní, osvobozeno robot a daní, aby peněz ten na zvelebení hor věnovalo. Příbram nesúčástnila se hrubě povstání stavovského r. 1618—20, i nestihly ji proto následky konfiskační. Za to utrpěla dost ve válce třicetileté, kdy i hradby městské vzaly za své. Spustlý zámek arcib. v l. 1668—75 arcib. Matouš Ferd. Zoubek se svolením Leopolda I. upravil na obcásné své sídlo. R. 1847 byla tato budova vládou pro horní akad. odkoupena. Od poč. druhé pol. 19. století vyvínovaly se utěšeně závody horní, čímž i město se zvelebilo.

Od nádraží do města (8 min.), častavníky hotelů (20 h do hotelu, jinak do města 40 h.), též povozy do města i na Březovou Horu po ruce (do okolí na 1/2 dne 6, na celý den 12 K). Z hotelů doporučuje se hotel Bucharův u císaře rakouského a Špíchalův (u arcivévody Františka

Ferdinanda. V obou stanice turistův. Oblíbená plzeňská pivnice pí. Volpichové v Palackého ulici. Obširný průvodce po Příbrami a okolí (3 K) vydán příbramským odb. Kl. Č. T. (v knihupectví K. Simona).

Příbramské doly a sv. Hora.

Příbramské doly a hutě. Počátek dolování v Příbrami dlužno hledati ne-li dříve, jistě ve 14. stol. Nejstarší horní kniha počíná teprve r. 1527, kdy dolování značně kvetlo; 1530 udělil Ferdinand I. hornictvu zdejšímu stříbrné pečetídlo, jež dosud ve vážnosti se chová. Pak nastal úpadek, až 1566 výtěžek byl nepatrný; dolovalo se mělko a stopy tohoto neracionelního dolování hojně spatřují se v podobě zavalených neb zarostlých šachtíček, štol a rýh od Břez Hor přes Zdaboř a Řimbabu k Bohutínu (nejstarší), od Zdaboře k Vojně a Střebsku, od Brodu přes Hutě, od Hájeckého lesa (u Sv. Ivana ke Květné a Obecnicí atd. Před zaniknutím zachránil př. doly r. 1775 Jan An. Alis z Kutných Hor, jímž založena také proslulá šachta Vojtěšská. Podle jejího vzoru založeno pak dalších 10 šachet. Nákladné ty práce způsobily, že menší účastníci těžení nemohouce přípláčetí podílů svých se vzdali; tak postupem času ujal c. k. erár 92^{1/32} podílů a na ostatní spolutěžaře a obce vybylo jen 12^{1/32} podílů. Výtěžek, jenž r. 1779 činil 200 kg. stříbra a 300 metr. centů olova a klejtů s deficitem 12.000 zl. ročně stoupl do 61. let 19. stol. na 15.000 kg. a do let 90. na 32.000 kg. stříbra s čistým užím 200-300 tisíc zl. v l. 90. až 1 mil. zl. Počet dělnictva dostoupil výše 6000. Klesnutím ceny stříbra v posl. desetiletí obmezena také výroba dolů a hutí příbramských. takže výtěžek klesl na polovinu a dělnictva zaměstnáno již jen 5000. Rudní žíly příbramské prostírají se v drobách příbramských a částečně i v černých břidlicích, jež tyto droby od Třemošenských děl, jsouce jinak i od Příbr. drob odděleny rozsedlinou, vyplněnou látkou zemito-jílovitou. Ušlechtilosť žil hlavně směrem k jihu od jílové rozsedliny se ieví. V celku jest žil těžení hodných 24. Hlavní rudou jest leštěnec olovený obsahující $\frac{1}{4}$ — $\frac{3}{4}$ % stříbra; pravidelně provází jej ruda antimo-

nová a zinkové blejno. Kromě toho vyskytuje se na žilách na 80 namnoze vzácných nerostů (viz skupinu ner. příbramských v síni 14. v I. patře sbírek čes. musea). Doly dělí se ve 4 okresy: 1. Anensko-Prokopský se šachtou Anenskou 950 m. a Prokopskou 940 m. hlub.; 2. Vojtěšsko-Mariánský s nejhlubšími a nejvydatnějšími šachtami Vojtěšskou a Mariánskou 1100 m. hlub., a š. Františka Josefa 1000 m. hlub.; 3. Augusto-Štěpánský s mělčími šachtami (140—425 m.) směrem k Bohutínu, Drkolům a Zdaboři; 4. Lillsko-Ferdinandský za jílovou rozsedlinou v černých břidlicích usamé Příbrami s několika rovněž mělčími šachtami (200—425 m.). — Dovolení k návštěvě dolů uděluje c. k. horní ředitelství na hlavním náměstí odborníkům technickým zdarma, jiným za taxu, jež vyvěšena v budově ředitelství. (Taxa nenahrazuje výlohu, s kterou návštěva pro závod horní je spojena, nýbrž určena jest ve prospěch chudých vdov a sirotků hornických). Buď možno vzítí vstupenku jen k návštěvě zařízení nadzemních, nebo k sestupu nebo pro obojí. Svolení děje se z ochoty, taktéž vysvětlení se trany správy a zřízenců; jest tudíž slušné vystupování hosta příkazem zdvořilostí. K sestupu radíme jen těm, kteří na věci mají skutečný zájem ať technický nebo přírodovědecký. K obyčejné návštěvě bez zvláštních odborných studií stačí půl dne pro sestup, půl k prohlídce úpraven, kovárny, mechanických dílen, závodu na drátěná lana a půl dne k prohlídce Příbramské Hutí (viz č. 7). Zařízení vysvětlí ochotný průvodčí. Nejlépe jest navštívit 2. okres Vojtěšsko-Mariánský a Příbramskou Huť. K orientaci poslouží též mezi výlety č. 15. (Březové Hory).

Svatá Hora (576 m.). Poutnické místo s pěknou vyhl. Přístup buď přímo do ambitů po schodech (Pražskou a Svatohorskou ul.), vyst. r. 1670

od hr. Mitrovského), nebo z Pražské ul. Palackého ul., Valašinkou a Mariánským údolím podle zahrady Svatohorské před hlavní bránu Na místě, kde prý v 13. stol. přepaden byl ryt. Malovec a přispěním P. Marie zachráněn, stávala pův. jen kaple, do níž přenesena dřevěná soška P. Marie, dle pověsti práce Arnošta z Pardubic. 1647 usadili se tu Jesuité; v 18. stol. dle plánů Karla Loraga postaveny ambity a kaple města Pízně, Březnice, Mníšku a Prahy. Po zrušení řádu r. 1790 povýšena sv. Hora na probošťství, však r. 1861 odevzdána redemptoristům, kteří mnohé přičinili k výzdobě umělecké; tak na zdech po stranách hl. brány spatřují se fresky od Fr. Cermáka z r. 1881, v kapli Mníšské obraz sv. Jana Nep., v Plzeňské obraz sv. Bartoloměje, oba od Umlauba, jehož obrazy vyzdobeny také oltáře v ambitech; na jednom též obraz od Herzoga; v lunetách cyklus obrazů z dějin Sv. Hory provedený Mathauserem, Kolářem a Mosem. Po zoruhodna jest dále kaple Martinická s oltářem císařským; její bohaté ozdoby štukaturské opraveny v nov. době V. Poppem. oltář zdobí freska „Navšt. P. Marie“ od Sequense. Chrám sám pův. gotický, jest nyní směsí baroku a renaissance; kromě přístavku kaple Martinické, má ještě jiných pět přistavěných kaplí. Hlavní oltář jest rovněž směsí baroku a renaissance; jest prací pražských stříbrníků Gšvandtnera a Thyma z r. 1759. Na něm umístěna soška P. Marie, domněle práce Ar-

nošta z Pardubic, jež na Sv. Hoře hlavně se uctívá. Ročně přichází sem až 400 průvodů se 200.000 účastníků, hlavně ve dnech mariánských od počátku května do konce července (t. zv. konkurs). — Vyhl. se Sv. Hory jest dosti rozsáhlá. Od J., kde k JZ. vidíme Libín u Prachatic i Boubín a jiné vrcholy šumavské nese se náš zrak k jižním výběžkům lesnatých Brd, z nichž zřetelně vystupuje nejvyšší Třemšín, severně od něho pak mohutná skupina Třemošné, před níž do popředí táhnou se Březové Hory a na samém úpatí Příbram a mezi nimi celé to rozlehlé pole hutí a dolů Příbramských. Za Třemošnou k S. snižuje se pokračování její Brdo nad Obecnicí a před mohutně zas vystupujícím Plešivcem sledujem úval Litavky; na pravo od Plešivce v dalekém pozadí spatříme někdy Milešovku, v popředí zřetelně Písky a Hluboš. Od těch na pr. táhnou se charakteristické Hřebeny, před nimiž do popředí vystupuje Provazec a v otevřeném kraji rozptýlené osady Ném. Paseky, Skorotín, nejvíce v předu Květná; silnice od Příbrami k Nov. Hospodě přes Dubno k Dl. Lhotě dělí nám v těch místech pohled na poslední výběžky brdské (přes Dobříš zahlednouti lze dalekohledem až kostelík na Skalce) v dálce se ztrácející, od bližších již pahorků Dubeneckých (Sv. Ivana), k nimž (k Hájí) směřuje Kamýcká silnice; na pr. od ní k východu spatřujeme již výstupky Českomoravské vysokiny za Vltavou a k J. hory Písecké.

Výlety z Příbrami.

1. Sv. Ivan (593 m.), poutnické a výletní místo Příbramanů v lesnatých kopcích Dubenských. Po silnici Kamýcké 4 km. pře. Háje až k průseku, jež v l. ještě $\frac{3}{4}$ km. vede ke kříži na žulovém balvanu, označujícím prý místo, kde sv. Ivan lhal — $\frac{1}{2}$ km. dále po silnici za dotčeným průsekem křížovatka silnic: k S. přes Bitiz k Dubenci, kde zvlášť význačně vystupují slepence příbramské, k J. 5 km. do Milína (až k stan. 7 $\frac{1}{2}$ km.), rodiště mineraloga a petrografa E. M. Boříckého) na rodném domě deska

pamětní; rovně dále 3 $\frac{1}{4}$ km. myslivna na Placích, rovněž oblíbené výl. místo.

2. Květná, lesnatý kopec nad Trhovými Dušnicemi; oblíbené výl. místo Příbramských. Po silnici k Pičíně $\frac{1}{4}$ h., pak v l. cestou k šachtě na Květně.

3. Hluboš. Drahou do Bradkovic, nebo pěšky, cestou Pičínskou 5 km. až na Žirov, odtud cestou v l. 2 $\frac{1}{2}$ km. až na silnici Pičínsko-Hlubošskou; po této v l. $\frac{3}{4}$ km. do Hluboše (další vltz na str. 68.).

*4. Píska; drahou do Jince a dál jako na str. 67. nebo pěšky přes Pičín (7 km.), pak rovně dále k S. Náveským revírem přes Provazec 4 km. až na hřeben, kde v l. odb. $\frac{1}{4}$ hodinová cesta pod vrchol Písků (12 $\frac{1}{2}$ km.), jehož dosáhnouti možno průsekem v l., pak v pr. (další na str. 67.).

*5. Plešivec. Výlet možno spojit s návštěvou Jince po dráze (str. 67.). Odtud znač. cestou na Plešivec. Nebo jako při č. 4. přes Píska k Šimákovu a dále lesní silnicí až na znač. cestu k vrch. Plešivce 6 km., odtud na stanici do Jince.

6. Dobříš a Hřebeny. Viz zpětným směrem postup trať IV.

7. Obecnice. Silnicí k SZ. $\frac{1}{4}$ hod. k dolu Lillovu, dále podle návrší v „Černých Jamách“ 1 $\frac{1}{2}$ km. k host. při stoku Litavky s potokem Obecnickým, kde nalézá se velká příbramská huť stříbrná, obklopená do kola řadou osad; z nich jdeme dále přes Liščí Kamna ještě 3 km. (od host.) do Obecnice (5 $\frac{1}{2}$ km.), pěkného východiště celé řady výletů do lesů Brdských (viz čís. 8, 9, 10, 11, 12 a 13). Vlese za Obecnicí původně položený rybník se zrušeným ústavem pro chov pstruhů.

*8. Klobouček, vrch (701 m.) s mysl. v rozkoš. zákoutí na úpatí; na vrchu i na vlhkých lukách pod ním zajímavá květena (orchidey *Platanthera viridis*, *Cephalanthera pallens* a *ensifolia*, *Daphne* a j.) — V Obecnici k posledním domkům po silnici, zde cestou v l. přes potok na cestu, jež vede k myslivně (z Ob. 2 $\frac{1}{2}$ km.). Kdo nechce vrátiti se stejnou cestou, dá se od mysl. průsekem k JV. a stihne po 1 $\frac{1}{4}$ km. cestu v l., vedoucí k Trmošenské mysl. a přes Dub. Horu do Př. (od Kl. 7 km.).

9. Vysoký Tok (857 m.) (na rozdíl od druhého nižšího), nejvyšší vrchol Obecnického hřebetu pohoří Trmošenského. Pod ním myslivna Carvanka. Přístup z Ob. dvojím směrem a) Buď silnicí hořovickou okolo rybníka krásnými stromy obklopeného 3 $\frac{1}{4}$ km. až k l. záhybu sil. v pr.; zde v l. přes Čepkovský potok, za nímž 2 cesty vedou v l., dáme se pravou, která po 3 km. dovede nás pod vrchol Toku, po 4 km. myslivně; b) buď jako při č. 8. na

Klob. a dále les. cestou k Carvance (z Ob. 7 $\frac{1}{2}$ km.). Oba směry cestou tam a zpět možno spojit. Vrchol kryt lesem, připouští jen vyhlídku k zám. Zbirožskému.

*10. Tři Trubky. Nový lesní zámek Colloredo - Mansfeldský. Pěkný výlet přes Obecnici, za nímž odbočuje ze silnice nad Čepkovským potokem nová serpentinovitá cesta „alliance“ les. part. „u třech fořtů“, „u dlouhého kamene“ a Kozlovice do údolí Reserwy (přft. pot. Padřského), v nejdvořejší partii Padřských lesů, kde roste subalpínská flora (*Mulgedium*, *Blechnum* atd.). Za Dlouhým kamenem na křižovatce průseků vkusně zdobená „studánka Mariánská“, kousek dále jedle s obrázkem a dvě boudy u cesty vedoucí levo k Carvance. Od zámku do Strašic (str. 75.).

11. Brdo. (769 m. 9 km.) Od kostela v Obecnici k S. k myslivně a podle této rovně lesem k SZ. na Brdo (z Ob. 3 $\frac{1}{2}$ km.). Přes Brdo možno průsekem 2 km. dl. k SZ. sestoupiti do údolí Červeného pot. a zde dále silnicí k Valdeku.

*12. Valdek (zříc. 15 $\frac{1}{2}$ km.) v údolí Červeného potoka. Z Obecnice silnicí jako při č. 9. a 10.; po 2 km. za Čepkovským pot. (1 km. za druhým záh. v pr.) silnice se dělí. V l. do Zbirohu v pr. do Hořovic; jdeme v pr. a překočíme brzy prameny Červeného pot., jehož prvorov silnice vede k S. 4 $\frac{1}{2}$ km. k zříc. (Podrobnosti viz níže při Hořovicích str. 77.). Dále pak do Hořovic a drahou zpět.

13. Sv. Dobrotivá (16 $\frac{1}{2}$ km.) - Zbiroh (30 km.). Přes Obecnici jako při č. 12. až k rozcestí; zde v l. stále lesem podle Paní Lídy pod Hejlovem (v pr., 188 m.) k Bílému kříži (křižovatka; k S. Komárov, k J. ke Třem Trubkám a na Reserwu (viz č. 10.) rovně dál pod Beranem (v pr. 686 m.) přes Kváň do Sv. Dobrotivé. Podrobnosti a další cestu k Zbirohu viz u Zbirohu (trať l. c. a při tr. VI.).

*14. Drahlín. Ves s mysl. ve Slonovci, odtud překrásná vyhl. na okolí Příbramské a žulové pohoří středočeské. Jako při č. 7. přes stříbr. huť až na Liščí Kamna; zde v pr. do Něm. Lhoty a touto na l. vzhůru do Drahlína (6 km.); malý kousek nad vsí mysl. ve Slonovci.

V drobě na Slonovci kaolín (bílé hlíny), jenž odváží se do hutí Příbramských.

15. Březové Hory, město s nejčelnějšími doly a závody hutními vzdál. od Př. $\frac{1}{2}$ hod.; nejbliže po Anenské cestě přes želez. lávku a nádraží; nebo z náměstí přímo k dolu Mariánskému t. zv. cestou Mariánskou (z hl. nám. na Karlovo nám., dál ul. Březnickou a v pr. přes most), nebo k dolu Prokopskému (hned z Karlova nám. v pr.) t. zv. cestou Prokopskou. Cestou Prokopskou přijde se na Vršíček s hornickým křížem na úpatí (zavalený zbytek staré práce hornické), odtud je pěkná vyhl. na celé okolí. Vyhl. tuto doplňuje rozhled od blízkého kostelíka Sv. Prokopa, jenž označuje asi místo původního hornického sídla příbramského a hájí vstup do místa. Nový chrám Březovohorský vyst. r. 1889 ve slohu renesanč. dle plánů arch. Münzbergra nákl. 200.000 K; nad hlav vchodem jeho polychr. relié Matky Boží od Čapka. Z nám. přijde se ulicí hornickou k dolu Marianskému, v němž r. 1892 $\frac{1}{5}$ požárem důlním vzalo za své 319 osob. Ulicí Vojtěšskou k dolu sv. Vojtěcha. Stanice turistů „u černého orla“ v Karlově ul. Stud. noci. na Valdeku.

*16. Třemošná (777 m.) vrchol skupiny třemošenské. Nejlépe a) z Př. k šachtě Svatoannenské, odtud přes silnici k obrázku a dále směrem k š. Ferdinandově; nechavše tuto v pr. jdeme rovně dál; po chvíli cesta se dělí; volíme směr v l. severním cípem Břez. Hor rovně k lesu, pod nímž vede cesta k Orlovu, jehož rozptýlené domky brzy spatříme. Po $\frac{1}{4}$ hod. jsme na konci vsi na cestě, jež v pr. vede do Podlesí; tím směrem přijdeme na cestu značk. vedoucí na vrchol (6 km.); nebo b) jako při a) až k šachtě Ferdinand.: při rozvětvení cest za touto však v pr. přes Dubovou Horu lesem na Třemošnou. Již od Orlova naskytuje se krásný pohled zpět na Příbram a celé okolí, krásnější pak otvírá se s „Kazatelny“ na východním svahu vrchole Třemošné, odkud k J. otvírá se ještě rozhled přes Štěrbínu k Šumavě a k S. na soustavu pohoří Třemošenského Třemošná sama je nejvyšším vrcholem jejížnější skupiny pohoří Třemošenského, která po-

činá Prahou a táhne se přes Malý Tok a Plešec k údolí u Lazu, za nímž k S. zvedá se Zavírka a Třemošná; k S. spadá tato přikře k Obecnici, za níž v pr. vidíme její pokračování u Hluboše (vrch s kostelíkem) a Pičina (Malý Chlum). — Na SZ. od Třemošné zvedá se Velký Tok (857 m.), jako nejvyšší vrchol druhého hřbetu tohoto pohoří, který táhne se k J. vyznačen Koruno u (829 m.), a Kočkou (786 m.) končí Palcířem (722 m.) nad Padrfskými rybníky; k S. vidíme jeho pokračování za Obecnici v Brdu (769 m.) Slonovci nad Drahlínem, a Kloučkou (680 m.) nad Litavkou u Čenškova. Konec tohoto druhého hřbetu za Litavkou zanika pod vyššími již křemenci hřbetem Provazcem a Kuchyňkou. — Třetí hřbet táhne se od Skořic (Dubina 631 m.) přes Padrfský potok (Kamenná 735 m. a Hlava 784 m.) k sv. Dobrotivě na Hejto v (688 m.), kde údolím Červeného potoka jest proražen. Za údolím v oboře hořovické končí Hřebeny (717 m.) a Koníčekem (666 m.), na jehož úpatí u Velcí a Jincev vystupují známé jinecké břidlice s primordiální (kambrickou) zvířenou. — Čtvrtá skupina Třemoš. poh. vroubí dolinu Černého potoka od Dobříše k Strašicům a pokračování její k Sv. Dobrotivě (Záborčí u Mirošov 557 m., Vlč u Strašic 598 m.), Křížek (728 m.), Růžek (653 m.) a Ueran (686 m.) u Sv. Dobrotivě. U zříc. Valdeka přervána jest údolím Červ. Potoka a končí za tímto Berancem (660 m.) a Koberovem (516 m.) směrem k Hořovicům. — Páté a poslední jest skupce i Žďáru (627 m.) s Kotlem jež údolím Černého pot. dělí; od Žďáru k Strašicům zapadá Pískový Vrch (600 m.) k Holoubkovu Trhoň (602 m.).

*17. K rybníkům. Na pramenech Litavky nad Břez. Horami a Bohutínem v krásné lesní partii nalézají se dva rybníky Pilský a Lázký, spojené nákladným vodovodem a zřízené pro potřebu horních závodů. Z Břez. Hor vede do půvabné partie příjemná značk. cesta, z Př. nejprveji přes Orlov (viz č. 16); nad Orlovem dle značek v l. (K ryb. Pilskému z Bř. Hor 6, odtud k Lázkému $2\frac{1}{2}$ km.), zpět přes Lázk-

Bohutín a Břez. Hory do Př. 10 km. Od Lázkého ryb. vede též pův. lesní partii les. silnice k mysl. Sklenné Huti ($1\frac{3}{4}$ km.), odtud k S. k mysliv. u Pílského ryb. (4 km.) a dál přes záp., svah Třemošné do Obecnice. (9 km.) Okolí rybníků činí dojem alpských údolí jezerních.

18. Koruna (829 m.). Přes Láz na mysl. Sklenná Huť (viz č. 17.) ($11\frac{3}{4}$ km.): značkov. cestou 4 km. k mysl. Borské a $\frac{1}{2}$ hod. pod vrchol Koruny, na který znač. cestou dojdeme za $\frac{1}{4}$ hod.; nebo jako při č. 17. znač. cestou k ryb. Pílskému a dál k myslivě Pílské a rovně k Borské mysl. (z Bř. Hor 14, z Př. 16 km.).

*19. K Padřfským rybníkům. Krásná partie rybníčná ve výši 600 m. Z Př. přes Bř. H. do Lázu, odkudž k Z. vede silnice brzy k JZ. zaměřující přes Nepomuckou mysl. na silnici Rožmitál-Padřf-Mirošovskou, již z Lázu dostihneme za 2 hod.; odtud k rybníkům 4 km. Nebo z Lázu jen k Frant. Boudě, u této v pravo cestou přes Plešec (749 m.) k Boudě Florianově; stihneme tu znač. cestu, která od J. z Rožmitálu vede přes Koš k mysl. Borské; jdeme po ní kousek v pr. a stihneme na l. odbočující cestu přes Malý Tok (42 m.) na Prahu (854 m.), s vrchole možno dolů na silnici k rybníkům znač. cestou přes Červený Vrch aneb zacházkou dále po cestě k S. k Boudě Sv. Václava, kdež zřízen arcibiskupský zámeček („Na rovině“) a od této v l. dolů k osadě „V Chalupách“, odkudž je k rybníkům $1\frac{1}{2}$ km. po silnici. Zacházka činí jen 1 km. (z Lázu 13—14 km.). Odtud možno buď zpět do Rožmitálu (10 km.) a Březnice, (k nádr. 20 km) nebo do Strašic (9 km, do Mýta 14 km.) Viz tr. V.

*20. Přes Korunu k Třem Trubkám a do Strašic a k stanici do Mýta ($6\frac{3}{4}$ hod. cesty, vyjde-li se časně ráno z Příbrami, lze v Strašicích dostihnouti ve 2 hod. 40 min. odpol. poštu k stan. Zbiroh, čímž se cesta o $1\frac{1}{2}$ hod. zkrátí). Jako při č. 18. na Korunu s odb. na vrchol nebo bez ní; pak dále touže cestou ještě 2 km. k mysl. u „Tří Trubek“, (v krásné partii se subalpínskou květenou); zde cesta přechází v silnici a vede nás podle potoka k novému lovec. zámku Colloredo-Mansfeld-

skému a údolím spojených potoků Padřského, Třítrubeckého a Reservey (na okolních stráních *Campanula cervicaria*, podle potoka žluťucha (*Thalictrum aquilaegifolium*) k malebně položené myslivě v Americe: pod touto při potoce roste dřípátka (*Soldanella*), udatník (*Spiraea aruncus*), věsenka (*Prenanthes purpurea*); vystupujeme z lesa, v němž při krajích na pr. roste také sedmikvítek (*Trientalis europea*) do horní části Strašic. Bývala zde vysoká pec; nyní proměněna v kuplovnu (patří M. Hopfengärtnerovi v Holoubkově). V host. na Poště dobré pohostění. Letní byty. (Viz též trať I. a. Zbiroh-Strašice a trať VI.).

21. Rožmitál. Buď drahou do Březnice a odtud poštou nebo železniční tratí do Rož. buď přes obec Březové Hory, Vys. Pec, Havírnou a Bohutín, v jedno splývající, krajinou, v níž četné stopy starého dolování se vyskytují. Za Bohutínem zůstáváme v pr. Láz (odbočka silnice); v l. máme vyhlídku na kopce Vojsnu (662 m.), Leč (614 m.) a Kosov, v pr. na jižní výběžky Třemošenské Závírku (720 m.), Plešec (741 m), do předu na ostrý vrchol Třemšína; po 4 km. stihneme Vranovice (v l. 1 km. vzdál. ryb. Hluboký s kopcem Žitcem 550 m.), za nedlouho v pr. Hodomyšl a vjíždíme do Rožmitálu (další viz trať V.).

22. Třemšín. Viz Rožmitál a Březnici při trati V.

23. Orlík a Zvíkov viz Mirovice při trati V.

24. Maková, pout. místo u Smoloteli jihových., 15 km. od Příbrami. V neděli po $10\frac{1}{2}$ bývá tu až 10 000 poutníků. Cesta vede přes Milín, ($7\frac{1}{2}$ km.), rodiště petrografa Em. Bořického (pamět. deska na rod. domku) $1\frac{1}{2}$ km. za Milínem u Kojetína odbočuje (v pr. cesta 7 km. na Smolotely 15 km.). JV. $\frac{1}{4}$ hod. na vršku Makové (543 m.) chrám sv. Jana Křt. a P. Marie Karmelské r. 1719—22 s residencí řádu Karmelitánského, zal. od Jana Felixe Chanovského. Renes. stavba; nad portálem znak Chanovských. Uvnitř pěkné štuky.

Další trať za Příbramí k Písku spadá již v obvod Středního Povltaví a Středočeských žul, který tvoří XI. díl tohoto průvodce. V dílku přítomném bude jen ještě při trati V. zevrubněji dotčena Březnice a partie Orlík-Zvíkov.

Tuto sledujeme dále hlavní trať I. a):

I. a) Od Zdic k Rokycanům.

Trať dráhy západní, kterou k Plzni se ubíráme, zahýbá nyní do údolí Červeného Potoka, prudkými povodněmi smutně proslulého a nyní regulovaného; po chvíli vidíme tu nad pot. (v pr.) ves Baboryni a po další chvíli v l. rozlehlou ves Stašov; v oblouku tratě při pohledu nazpět spatřujeme zase Vranou Skálu nad Zdicemi a staneme u zast.

Praskoles, malebně v údolí Čer. Potoka rozložených, za nimiž skoro v jedno splývají osady Kotopeky a Tíhová k Hořovicům. Od zast. Praskoleské je nejbližší do Žebráka (viz níže u Hořovic) buď silnicí přes Chlustinu (3 km.) nebo po ní cestou $2\frac{1}{2}$ km. Od Pr., za nimiž brzy otevře se rozhled na zříc. Točníka, obrací se dráha v mohutném oblouku k Hořovicům.

Hořovice, město (3552 obyv., 360 m.), jež od nádraží poskytuje malebný pohled (Český Betlém). V l. vyniká zámek s pozadím zlatostřeché hrobky kněžny hanavské. V průmyslu hlavně výroba železného a plechového nádobí kuchyňského a sporokrbů, hřebíkárství, cvočkářství a pilníkárství, hotovení kamenných brousků (vývoz) a výroba sirek. Zámek kníž. hanavského s pěkným parkem a za městem s oborou Dražovkou, jež bývala výletním místem a letním sídlem (nyní opět otevřena). Sídlo odb. Kl. Č. T. (stanice v hostinci »na radnici«). Hořovice samy jsou vlídné letní sídlo s par. a říčními lázněmi a s pěknými výlety do okolí. Hospod. zim. škola. Kromě nového zámku, stavby barokní, post. v 17. stol. kurfiřtem hessenským, spatřuje se tu ještě »starý zámek«, v němž jsou úřadovny a v němž ukazuje se světnice, kde prý narodil se Jiří z Poděbrad, což není podstatné.

Výlety z Hořovic.

U nádraží tabulka s označením cest k Točníku a Žebráku, na Valdek a na Písku.

1. Nad městem bývala dřevěná rozhl. na kopci, jenž i bez ní poskytuje pěkný pohled na křemencovou skupinu Rače, ku Zbirohu, Žebráku a Točniku, Vrané Skále, Berounu, Osovu, Hostomicům a k Dědové (Jedové) Hoře.

*2. Na Píska. Silnicí podle Dražovky na Felbabku (4 km.). Rovněž dál do údolí Litavky u Rečkovic a údolím v pr. do Jince (9 km.); pěšky z F. polní cestou v pr. rovně do Jince (8 km.). Dále jako str. 67. Zpět možno přes Plešivec a sestoupiti do Lochovic odtud je 6 km do H. (celý výlet okružní na den 30 km.).

3. Komárov; proslulé železářny kníž. Hanavského, spojené úzkokol. tratí s nádr. v Hoř. Místo (Ls.) v lesích půvabně položené. Denně 8krát spoj. pošt. z Hoř. za 60 h. Pěšky za hodinu silnicí podle Červ. Potoka. St. Kl. Č. T. v hostinci Pilzově. K prohlídce želez. o povolení zakroč. u ředitelství. Spatřuje se tu ještě starožitný spodek starého zámku, jehož věž sřítla se r. 1794. Byl tu sídlem rod Komárovských, jichž znak společně se znakem p. z Vrtby spatřuje se nad bývalou kaplí. Od roku 1602 byl tu pánem Jindř. Otta z Losu r. 1621 pokutovaný i připadl r. 1623 Komárov Maří hr. z Martinic. Starý zámek r. 1648 byl již opuštěn. Pomník císař. Frant. Josefa z r. 1910.

4. Dědová Hora. Bývalé kutiště, naleziště rumělky a různých nerostů (barytu, sideritu, kakoxenu a pod.). Přístup buď silnicí přes Komárov (8 km.) nebo kratčí cestou přes Hvozdec a odtud lesem k J. na Dědovou Horu (6 km.). Výlet možno prodloužiti dále lesem k V. přes Hrachoviště do Jinců (15 km.) s vycházkou na Píska. Návrat drahou přes Lochovice a Zdice. Nebo možno jej prodloužiti na Valdek, od Děd. H. již jen malé $\frac{1}{2}$ hod. vzdál.

*5. Valdek, zříc. hradu v lesích nad Červ. Potokem. Přístup jako při čís. 4. silnicí přes Komárov (9 km.), nebo přes Hvozdec a Děd. Horu (8 km.). Na silnici pod hradem stihneme myslivnu, kde možno požádati o dovolení k návštěvě hradu, jenž jest zavřen, i o občerstvení. Na hradišti, jehož prvními držiteli uvádějí se potomci Jetřicha z Buzic, který r. 1110 padl v boji s Poláky,

vystavěn hrad ve stol. 13. R 1263 byl tu sídlem Oldřich Zajíc z Valdeku, jehož potomstvu náležel také Žebrák, Drahlín, Liteň, Kostelec n. S. a p. Po pánech Zajících vystřídali se tu četní majitelé, mezi nimi i komora královská. Na konci 16. stol. nebo poč. 17., když jmění posledních majitelů Pešíků z Komárova na jeho vydržování nestačilo, byl Valdek



Pomník na hřbitově žebráckém.
Poslední práce V. Levého.

opuštěn a propadl zkáze. R. 1623 bylo jmění Pešíků, kteří se vystěhovali, konfiskováno a prodáno Máří Slavatové z Valdštejna. Valdek zůstal od té doby při Hořovicích.

Nynější majitel pečuje o zachování zřícenin. Ze silnice v pr. přicházíme po vlnitém zeleném palouku (přes předhradí, lesem zarostlé, kde po bývalých stavbách není stopy, na ostroh, na němž stojí hrad; přes hluboký příkop vede dřevěný most k bráně s brankou, goticky sklenuté a opravené. Brána vede do prvního nádvoří, kde bývala studna, a jehož jižní strana byla ohraničena stavbou dřevěnou. Odtud po schodech dostaneme se do maleho dvorku, z něhož mezi věží a hradní zdí vede průchod do druhého dvorku a z tohoto mezi věží a domem vchod do druhého hlavního nádvoří. Nově učiněným vchodem lze vstoupiti do přízemí věže, kde bývalo vězení; zadní strana nádvoří zaujímá palác, jehož první patro mělo tři, druhé jedinou velkou síň: třetí se sesulo; v jedné síni I. patra zachován jest dosud starý krb. — Vyl. na Valdek spojití lze buď s dalším pochodem do Jinců, (viz str. 67) nebo do Příbrami (viz str. 73.).

*6. Žebrák a Točnick. Zříceniny hradu a tvrze s městečkem a městysem stejného jména. Nejbližze ze zastávky Praskoles; z Hoř. cestou méně vábnou (6·5 km. až na zříc. 7 km.); nejkratceji pod nádr. v pr. a přes trať do města Žebráku stan. Kl. Č. T. a nocl. u Č. koruny). Město (1604 ob.) se skrovnějším průmyslem. Továrna na mýdlo a svíčky a usně. pivovar, výroba hosp. a obráběcích strojů. Město bylo již v XIII. stol. podhradím hradu Žebráku a r. 1396 Václavem IV. povýš. na město. Mnoho trpělo v bouřích husitských a ve válce třicetileté. Rodiště Sebest. Hněvkovského (10¹³ 1770) (pam. deska) a br. Nejedlý, kteří jsou na místním hřb. pochováni. V děk. kostele olt. obraz sv. Karla Bor., pocházející z kláštera téhož světce v Praze; před kost. kamenný kříž od Jos. Maxe z r. 1846. K hradu vede nás silnice k SZ. podle hřbitova, kdež zastavíme se u pomníku Feyereislova, poslední to skvostné práce V. Levého. Po malé púlhodince obec Točnick (host pod hradem); za pivovarem v podhradí zastavíme se v domku hajného, jenž má klíč k hradu Točnicku a za přiměřené zpropitné s námi vystoupí. Vstoupíme goticky sklenutou branou

od západu; nad ní spatřují se znaky zemí, jímž vládl Václav IV., zakladatel Točnicka: Čech, Kladsko, Hor. a Dol. Lužice, Lucemburk, říše Římské, Moravy, Braniborska, Slezska a znak Sulcpachu neb Arlova (se 6 lilie). Přes parkán podle příbytku vrátného (v l.) přijdeme k druhé bráně pod stavením s ozdobnými okny z 15. stol. a průjezdem, z něhož je přístup do koníren, k bráně 3. ze 16. stol., kterou dostaneme se na přední nádvoří; v l. bývalé panské obydlí se stopami maleb; pod ním konírny pro 90 koní. Prostou branou projdeme odtud na dvůr, k němuž v l. přiléhá t. zv. královská zahrada; vedle vchodu bývala mučirna; na konci vých. studna zřízená r. 1530 ve skále; bývala prý 95, nyní jest jen 18 m. hluboká, při jižní straně novější stavba se skalními sklepy. Vých. stranu uzavírá t. zv. palác královský; jsou v něm čtyři síně s krby, kuchyně a kaple sv. Bartoloměje; konává se tu také hojně navštěvená pouť svatobartolomějská. Do druhého patra, do síní královských vedou točité schody; zachované obruby oken a dveří ukazují na 15. stol.

Staršího původu než Točnick je níže položený Žebrák, k němuž třeba zvlášť vystoupiti směrem od pivovaru, jest také nesnadnější přístupný. Podle malé nižší věže vystoupiti lze zříceninou k velké, dosud 20 m. vysoké věži a k paláci, z něhož zachována jest jen severní část s 3 okny. Vnitřek věže, stavěné z lámaného kamene asi za posl. Přemyslovců, jest nepřístupen. — Žebrák stál jistě již v 13. stol. za praotců pánů ze Žebráku a Hasenburku. 1336 postoupil jej Zbyněk Zajíc ze Žebráku králi Janu. Václav IV., jenž se tu rád zdržoval, vystavěl r. 1401 na výše položeném vrcholu pohodlnější Točnick, kterýž nicméně počal zanedbávati, když si hrad nový zřídil v Kunraticích. Sigmund postoupil hrady praotci knížat Švarcenberků a po něm četní jiní se tu vystřídali; od roku 1532 hrady již byly na spuštní. Ještě nějaký čas ujal se jich Lobkovicové, však Rudolfem byly jim odňaty a zůstávaly od těch čas spojeny se Zbívhem.

*7. Kublov, Broumy, Tejřov a Skreje. Přes Žebrák a Točnick jako



Zříceniny hradu Točnicku.

při čís. 6., minuvše zříceniny (v pr.), a dá se rovně na Broumy, za nimiž dospějeme přes ves Březovou do krásných lesů křivoklátských v revíru Kolenském, za nimž podle hříšlinské hájovny přijdeme na křižovatku se silnicí Berounsko-, bírožskou, k hostinci u Křížku (z Hořovic 12 km.); 1/2 km. za Křížkem odbočuje v pr. 1 km. silnice do Kublova, nad níž vypíná se z té strany malebně Velis (578 m), s kostelíkem a farou pod vrcholem.

Kn. Jaromír, přepadený tu od Vršovců poslal na paměť svého osvobození r. 1012 kapli, již 1037 Břetislav postoupil Benediktinům ostrovským. Jich probostství 1421 zničeno, zbylý kostel 1787 přestavěn. Kdo úpí Vlastce k mysl. Vlastci, odtud nechce do Kublova, mine odbočku dále silnicí v l. 2 km. k mysl. Hřebe-

otvírá se krásné údolí pot. Opořského v porfýrovém horstvu Křivoklátském. Potok jest bystřina, která často údolí dokonale spustoší, takže má místy velmi divoký ráz. Na konci jeho nade Mží zvedá se na nižším kopci, vysokými horami obklopeném zřícenina hradu Vyšova (21 km. viz trať II.). Odud v l. nad řekou vede pěkná stezka do Skřej (viz tr. II.). Ze Skřej možno vrátiti se velmi pěknými lesními partiemi: siln. k JV. však u prvního kříže v l. směrem stále JV., jímž za hodinu stihneme silnici z l. odmok do Broum vedoucí. V stejném směru přes ni dál po JV. úpatí Vlastce k mysl. Vlastci, odtud

ny a stále v témž směru, zprvu průsekem, pak cestou přes Bezovou do Točniku (ze Skrei 15 km.). (Výlet na dva dny, první den až do Skrei; druhý den partie k jezeru (na str. 84, a přes Vlastec a Točnik zpět S odbočkami na zříc. Žebráka, Točníka, na Velis a Tejšov třeba tří dnů).

8. Cerhovice, městys (1134 ob.) se železitými lázněmi. Cesta vede silnicí k SZ. přes trať okolo sirkáren přes Záluží do C. (6 km.). Jižně $\frac{1}{2}$ hod. od Záluží leží ovčín „Hrádek“, kde stávala tvrz Zalužanských, jimž r. 1275 patřily Cerhovice. Nebo drahou. Další viz níže.



Loužky mezi údolím Opořským a Broumy.

9. Sv. Dobrotivá (Ls., bývalé kutiště žel. rud, naleziště zkamenělín silurských). Buď přes Komárov a dál údolím Jalového pot. (10 km.); lepší partie však přes Hvozdec a Dědovou Horu jako při č. 4, dále na Neřežín (možno spojití s malou odbočkou na Valdek; z Neř přes Visku do Kváně a Sv. Dobrotivé (10 km.); kdo chce navštívit na eziště zkamenělých břídlích, dá se z Visky do Kozojed (v tamní štole) a dále do Sv. Dobr. (10 $\frac{1}{2}$ km.). Zpět silnicí příbramskou od posl. domků Dol.

Kváně $\frac{1}{4}$ hod. k průseku, ved. na vrchol Berana (686 m.), s rozhledem k Plzni; po sestupu dále týmž směrem přes křižovatku okolo Bílého kříže až k Paní Lídě (3 $\frac{1}{2}$ km.); za touto průsekem v l. $\frac{1}{2}$ km. na silnici, a touto v l. podle Valdeku do Hoř (kromě odb. na Beran 16 km.). (Další viz trať VI.).

*10. Zbiroh. Kdo nechce použít dráhy, jde jako při č. 7. přes Cerhovic a Třenice přímo do Zbirohu (10 km.). Další viz níže při hlavní trati.

Mohutným obloukem k SZ. ubírá se pak trať průkopy holé pahorkatiny k zast.

Cerhovice, městys vzdál. od zast. 10 min. Má železité lázně, vzdál. 10 min. od rozsáhlých zbirožských

lesů. St. Kl. Č. T. v hotelu Jelínkově. $\frac{1}{4}$ hod. k SZ. Třenice, kde láme se výborný křemenec, v jehož trhlínách vyskytují se hojně krásné vavelity. $\frac{1}{4}$ hod. k SV.

Drozdov s továrnou na lučebniny, kostní moučku a spodium.

Za zast. obrací se trať obloukem opět. k záp.; s pravé strany přiléhají k ní holé svahy **Cerhovské Hory** (500 m.), v l. lesnaté partie, táhnoucí se sem již od Iviny a Komárova. Na vých. úpatí Cerh. Hory stihneme rozsáhlou stavbu, nedokončené to hutě Bessemerové a válcovny, jichž stavbu v l. 70. započal tehdejší majitel Zbirohu, král železnic, Stroussberg.

Naproti v l. od tratě spatřuje se hospoda **Doubravka** (také Bouchalka zvaná) a kousek dále hájovna »Pustý zámek«, kde stávala tvrz **Doubravice**, druhdy se vsí ve 14. věku sídlo Haška z Doubravice, jež v 15. stol. spustlo. Hned za stavbou následuje zastávka

Zbiroh (nedokončená stanice Stroussbergova, nyní vlastně stanice pro město Zbiroh s hotelem). Odtud již naskytuje se pěkný pohled přes rybníky ke zbirožskému zámku. Do města $\frac{3}{4}$ hod., poštou za 40 h. **Zbiroh**, město (1736 ob.), rodiště básníka J. Sládka, se zámkem nyní kníž. Colloredo-Mansfelda, je se sousedními místy Švábinem a Malým Újezdem vlídné letní sídlo. Byty v zámku a panských budovách (dot. na kníž. správu). Z průmyslu provozuje se zde hlavně soustružnictví dřeva, řezbářství a orudnictví.

Zámek Zbiroh jest prastarého původu. Vládli mu druhdy Rožmberkové a Zajícové, v době husitské Hanuš z Kolovrat, zapřísáhlý nepřítel Husitů; později zde ve shromáždění katolíků předčítána kletba papežova na Jiřího Poděbrada. 1478 koupili jej Šternberkové a r. 1505 Popel z Lobkovic; Lobkovicům skonfiskován po bitvě bělohorské; Ladislav Popel z Lobkovic vězněn tu od r. 1621 po 15 let, vedle něho i jiní jako Pavel z Říčan, Jan z Vostrovce a Felix Pětipeský, jenž tu r. 1654 zemřel. Když v 30tíl. válce Banner zničil město, vzal za své i archiv zámku. R. 1865 přešel Zbiroh v majetk k soukromý dr. Stroussberga, jenž v celém okolí vyvinul zimniční činnost, chtěje z něho učiniti český Manchester. Ohromné spousty dříví vyvezeny tehdy ze Zb. lesů, kde do té doby byly ještě pralesy se staletými s romy. Zámek proměněn byl v nádherné sídlo, vystavěny skvělé konírny a t. d. Ze vši té slávy mnoho nezbylo. Po jeho úpadku ujal se Zb. nynější maj. Colloredo Mansfeld.

Hostince v městě: u Slunce (pod zámkem), u České koruny, v městské radnici a u Sokola. Ve Švábině vlídná restaurace »Střelnice«. Pošt. spojení na Terešov.



Zbiroh se zámkem.

Výlety ze Zbirohu.

1. Švábín, osada s dvorem a pivovarem a výl restaurací na Střelnici pod zám, parkem. Ls., odtud pěkná vycházka 2 km. k Chotětínu do údolí pot. Koželužky.
2. Rač (správněji Radeč), (kopec s vrcholem Brno (745 m.); od

sanice ke dvoru mezi oběma rybníky, zde v l. 5 km. do Lhoty, odkudž v rovném směru dál vede cesta na vrchol ke kutišti želez. rudy (8 km.) okolo hradiště, kde stával hrad snad Mitrvald zvaný; odtud psal se Oldřich z Mitrvaldu, pak byl tu



U Podmockého mlýna na potoku Zbirožském.

sidlem Rous z Litic, Rynart z Volduch a r. 1371 Albert z Kolovrat, praotec Kolovratů. 1376 ujal hrad Bohuslav ze Švamberka. V 15. stol. hrad spustnul. Z města silnicí okolo švábínského pivovaru k Plískovu; u kříže před osadou rovně dál na silnici do Lhoty a jako výše na vrchol (81½ km.). Další viz níže při Holoubkovu.

3. Radnice. Jako při č. 3 po silnici přes Lhotu a Skomelno (15 km.). Z města přes Švábín do Chotětína jako při č. 1., kde kousek proti potočce k cih., od níž v pr. vede pěkná



Na Jezeře. Partie pod Skreji na potoku Zbirožském.

cesta $3\frac{1}{2}$ km. lesem, pak polmi rovně do Radnic (13 km.); kdo chce poznati již cestou některé partie kamenouhelné, odbočí za lesem v pr. na Vejvanov a dojde přes Chomli do Radnic, zajde si tak jen asi $\frac{1}{4}$ hod. (Další viz trať I. e).

4. Krašov. Zříceniny hradu (viz trať II.). Poštou přes Terešov do Rešohlav. Pěkná partie na Mži; odtud $1\frac{1}{2}$ km. na Krašov.

*5. Kublov, rodiště skladatele J. L. Zvonáře s Velisem, pout. kost. na vrcholí. Krásné lesní partie na den jen pro velmi statné turisty. Cestu tam volím dolů po Zbir. pot. až do Přisečnice, kdež dáme se v pr. cestou k mysl. Jablečnovské; za touto pak v pr. lesní

silnicí střídavě různými partiem: lesa, kdež zejména po 2 a 3 km.; pěkné výhledy v l. na Kohoutov (593 m.) a Vlastec (609 m.) se naskytují. Pod Vlastcem stihneme malebně položenou mysl Vlastec, kdež dostati lze nějaké občerstvení. Za mysl. průsekem v l. stihneme po 8 min. cestu, jež nás v pr. po chvílce zavede na průsek v l. odbočující, jímž podle Jehlovky a Dlouhé Skály (bulžnickových hřbetů) za $\frac{3}{4}$ hod. dojdeme na kraj lesa u Kublova (ze Zbir. 16 km.; kdo se nevyzná, může za mysl. Vlastcem pokračovati dále po silnici $1\frac{3}{4}$ km., až stihne silnici Zbirož-Berounskou. Po této v l. $3\frac{3}{4}$ km. ke Křížku (cestou v pravo v lese

pěkné buliž. skály), host., odtud v l. do Kublova jest $1\frac{3}{4}$ km. (ze Zb. $17\frac{1}{2}$ km.). Zpět ke Křížku a v pr. silnici Zbirožskou v rovné čáře přes Lišné do Zbiroha (15, s nadcházkou polní cestou za Lišným v l. 13 km.). Nebo od Křížku přes Zebrák do Praskoles ku stan. (viz str. 76). Kublov (viz str. 78).

*6. Zbirožský potok (cesta značk.), čím dále k ústí svému do Mže, tím malebnější dolinu tvoří; nejkrásnější partie na něm sluje „na Jezeře“ pod Podmockým mlýnem u Skrej; již od Přísečnice jest údolí jeho po většině s obou stran zalesněno a vysokými stráněmi chráněno, takže poskytuje velmi příjemnou procházku. Dost i pohodlnou, neboť vyjma některé kratší partie, kde obmieziti nutno se na pěšiny, spojují dosti dobré cesty četné mlýny, na něm položené Od Zbirohu až k Podmockému mlýnu třeba údolím uraziti 16 km. Hodinu si nadejde, kdo dá se jako při č. 5. přes Přísečnici a Jablečnovskou mysl; $1\frac{1}{2}$ km. za touto na křižovatce 5ti cest volí prostřední cestu v l.; po $1\frac{1}{4}$ km. překročiv jednu cestu v l., dá se druhou v l. okolo Ostrovecké mysl. do údolí Zbir. pot. a tímto dále k Pod. Ml. — Od mlýna Podmock. hájovnou na pravý břeh pot. k lávce a dál po l. břehu do údolí; po 1 km. vystupuje cesta soutěskou skalní, za níž jest t. zv. jezero, do něhož potok padá malým vodopádem, jež prorval si ve skále, která zde malebně celé údolí napříč

tarasí. Zde na pr. břeh a cestou do strání vzhůru podle hradby obory do Skrej (od Podm. mlýna hodinu cesty; další viz při tr. II.; výl. na 2 dny).

7. K Sv. Dobrotivé. Od stan. k JZ. leží osady Karez a Borek, složené z velké části domků dělnických, jež původnímu účelu svému za Stroussbergra dlouho nesloužily. V někt. dostali lze nyní letní byty. Podle silnice k J. možno sledovati opuštěnou železn. stavbu Stroussbergovu, jež tudy šla k Strašicům a Mírošovům; v l. za ní vystupují lesnaté Hřebeny (564 m), dále vzdálenější a vyšší lvina (609 m.) a minuvše v l. ves Olešnou, zahýbáme pod Milinou (563 m.) v l. k Sv. Dobrotivé (od zast. 10 km., viz tr. VI.).

8. Hrad Řebřík (zříc.). Jde-li pěší turista ze Zbirohu městem k vých. a dá se za potokem v l. k vodárně, však hned zas první cestou v pr., přijde po 2 km. k cestě v l. přes silnici běžící; touto dá se v l. a dojde za $\frac{1}{2}$ hod. ke kost. sv. Petra nad Lišným; kost. jest jediný zbytek osady Řebřík pod hradem Řebříkem, jehož skrovná zříc. jest těžko přístupna. Povstal ke konci 13. nebo počát. 14. stol. a spustl v 16., některý čas patřil ke komoře král. a byl dříve sídlem pověstného škůdce okolí Markvarta ze Řebříku.

9. Strašice. Padrtské rybníky. Viz při stanici Mýto.

Minuvše ze zast. Zbiroh Karez a Borek, mezi nimiž trať projíždí, vstupujeme do rybníčné krajiny Zbirožské; trať přetíná Dol. Karezský ryb., míjí v l. Hor. Karez. ryb. a stane ve stanici

Mýto (druhdy Zbiroh) prostřed lesů, kde druhdy soustřeďoval se dřevařský ruch celého okolí. Odtud pošt. spoj. do **Strašic**. Lze odtud doporučiti výlety hlavně do Padrtských a Rožmitálských lesů.

Strašice, jež poštou, ze stanice Mýto nebo pěšky ze zast. Mýto město nebo stan. Holoubkov (kratčeji o $\frac{1}{2}$ hod.) stihneme odtud za $1\frac{1}{2}$ hod., tvoří v malebné kotlině rozptýlený, hodinu cesty dlouhý městys, v jehož středu leží pošta a dobrý

host. zvaný „na poště“. Ls., jež svou povahou ve výši 529—600 m. mohlo by dobře nahraditi leckteré německé klim. místo v Podkrkonoší, kdyby se jen více k pohodlí a potřebě hostů přihlídělo. Městys hájí vstup do krásných lesů padrtských, v nichž jedna

partie nejstarších stromů (až 300 i více letých jest uchována). Hned při výstoku Padvského pot. z lesů zajímavá subalpínská květena (*Soldanella*, *Spirea aruncus*, *Prenanthes vésenka* a j.). Potok, pstruhy oživený rozvětluje se dále v prameny své v l. Reservu, nad níž budován nový lov. zámek „U tří trubek“, v pravo potok Padvský. Na Reservě stihneme ještě krkonošskou kaprad' *Blechnum spicant* modrý mlčivec (*Mulgeldium*) a j. zajímavé rostliny, na Padvském žlutuchu *Thalictrum aquilegifolium*. Od tratě záp. dráhy lze jednodenní výlety podniknouti do Strašic, jen samých aneb jen velmi blízkého okolí, má-li nastati zas návrat k témuž východisku. Jinak mohou statní turisté tudy za den proniknouti k Příbrami (viz str. 75). Jiné výlety do okolí možné jen tomu, kdo si zde ustanoví delší pobyt, viz při traťi VI.


Za stanicí Zbirožskou objeví se brzy v pr. kostelík Svatoštěpánský, v němž chová se starý obraz sv. Anny z dob Karla IV. a pod ním v l. rozsáhlý rybník Svatoštěpánský; brzy v pr. městečko Mýto a nad rybníkem Mýtským zastávka

Mýto, město (2159 ob.) se hřbitov. kostelíkem Sv. Štěpána, založ. ve 14. stol. od Petra a Jana z Rožmberka; býval při něm probošt se čtyřmi choralisty. Nejblíže okolí jednotvárné. Město druhdy skoro celé dřevěné utrpělo značně požáry v novějších letech, takže dřevěné stavby až na nečetné zbytky vymizely. Zast. je nejblíže stanicí pro **S t r a š i c e** (rovně k J. přes les 5 km, viz str. 85.). Možno odtud také na Rač (přes Těžkov), příjemněji ale z násl. stan. Holoubkova, k níž dospějeme minuvše v pr. Podmýtský ryb. a v l. Med. Ujezd údolím pot. Klabavky, zde Hamerským zv.

Holoubkov, dnes rozkošně položené Ls. nad rybníkem prostřed lesů, bylo v letech sedmdesátých za Stroussberga, jenž zde také postavil tov. na vagony, hodem, v němž soustřeďoval se vývoz dříví z lesů zbirožských; druhdy i hutnictví zde kvetlo. Prvními letními hosty byli tu dr. Sladkovský a dr. Kučera. Nyní tov. na cellulosu, parní pila a výr. parket a beden, železárna a slévárna a výroba strojů a nástrojů. V blízkém okolí krásné procházky. Několik dobrých hostinců. Četné villy (Villa »Šťastný Domov« upomíná na známý popul. časopis.) a rod. domky.

Výlety z Holoubkova.

1. Rač. (745 m., obm. vyhl.) Mož. (trilobit *Harpides Grimmi* a j.) Po no sice ze středu vsi po těžkovské sil. 1 km. a pak cestou v l., příjemněji ale od jihových. konce vsi silnicí v pr. lesem podle starého dolu želez. na vrchol. (Další viz u Rokycan), „Ouzký“ zvan., jenž proslul nálezy zkamenělin v želez. rudě (vzácný



Rokycany.

2. Březina a Břasy; ves u Radnice s nov. zám. a starým hradem. jako při č. 1. silnici z konce vsi k S. však po $\frac{1}{2}$ km. cestou v l. sedlem mezi Vy d ř i d u c h e m (v l. 510 m. lomy na křemenec) a Chludem (v pr. 560 m.) do Volduch ($4\frac{1}{2}$ km.); odtud silnicí k SZ. $4\frac{1}{2}$ km. do Březiny (9 km.). Hrad asi po r. 1379 postavil Jindř. z Elstenberka. Mnoho na něm majitelů se vystřídalo, také Černínové, Hrobčický z Hrobčic a j. Po Malovci z Chýnova hrad spustl. Nový zámek povstal na poč. 17. stol. za Šternberků, z nichž hr. Kašpar snesl zde znamenité sbírky otisků a zkamenělin, originálů k světu dílu „Flora der Vorwelt“ (nyní Sternbergeum v museu král. čes.). Odtud již jen 3 km máme do továrního distriktu Břaského (viz l. e).

*3. Strašice, Tři Trubky, Přibram, Padrtské rybníky. Přicházíme-li od stan. k Hol. vede v l. přes trať silnice krásnými lesy do Strašic (7 km.), odkudž naskytuje

se možnost krásných výletů do Padrtských lesů (viz trať VI.). Třeba na konci lesa nad Strašicemi odbočiti za siln. polní cestou v pr.

*4. Žďár. Kopec (627 m.) v Tře-
mošenském pohoří s vyhl. Na silnici k Str. jako při č. 3, však hned za trať cestou v pr. do Hůrek ($3\frac{1}{2}$ km.), vsi malebně položené v kotlině; zde v pr. (k z.) cestou k Borku $1\frac{1}{2}$ km. kdež stihneme v l. odboč. znač. cestu na vrchol $\frac{1}{2}$ hod. (Další viz u Rokycan.)

*5. Kotel (574 m., rozhl.) Kdo nechce drahou přes Rokycany, užije pěkné partie přes Hůrky (jako při č. 4; zde však v témže směru dále k J. a po $1\frac{1}{2}$ km. za vsí cestou v pr. okolo hájovny nad Bouchalkou na Kocandu a do Kam. Újezda; zde v l. k valše nad ryb. Ježkem a rovně dál na silnici, jež od Rok. vede na Veselou, dáme se i km. v l. a značk. cestou na vrchol (13 km.; zpět přes Rokycany; viz níže).

Trať vede nás malebnou partií nad Lamanickým rybníkem (v pr.) (nad tímto železitý pramen) pode Žďárem (v l.) podle vsí Svejovic a Borku (v pr.) na stanici

Rokycany. Město (5010 ob.) v kotlině mezi Žďárem a Kotlem při stoku pot. Padrtského s Klabavkou, obklopené vzdálí 20—30 min. krásnými lesy. Oblíbené Ls. s letními byty v okol. lesích (dotazy zodp. městský polic. úřad). Úpravné říční lázně a moderně zřízené parní, sprchové a jehlič. lázně. Měšť. šk. gymn., zimní hosp. škola, letní hospodyňská škola. Okr. hejtm. Továrna na kávové náhr., lihoviny, parkety a bedničky, usně, výr. železn. zboží litého z pecí přetavovacích, surového železa a litiny, tovarů zámečn., pečet. vosku, tesaného křemence, cihel, třísla, barvení koží, parní pece na chleba, koksárny, plynárna atd.

Hostince s pokoji Český Dvůr. Černý Kůň, Černý orel, Libuše. Zahradní rest. „na Zelezné“, „na Střelnici“, „na Šumavě“, „U čes. koruny“, „u Slavie“. Krásné sady „Straň“ s verandou a rozhlednou; pěkné procházky do okolí; občerstvení v myslivnách. Povozy mají rád flakristický od r. 1876. Platí se za jízdy v městě dle času za $\frac{1}{4}$ hod. 1 K a 2 K (1-spř. a 2-spř.), za další $\frac{1}{4}$ hod. 50 h a 1 K; mimo město dle času za $\frac{1}{2}$ a $\frac{1}{4}$ dne 4 a 8 a 7—12 K, dle vzdálenosti za 1 km. 40 h (1-spř.) a 60 h (2-spř.), za čekání 30 a 40 h za hodinu. Stanice Kl. Č. T. „u Černého koně“. Noclehárna a studentská ve škole. Noclehy zdarma.

Rokycany připomínají se již r. 1110, kdy dlel tu Jindřich V. a náležely až do pol. 14. stol. pod panství biskupů pražských. Část jeho přidelil Arnošt z Pardubic jim zřízen. proboštství řehol. kanovníků sv. Augustina. Ve válkách husit. držely R. k straně husitské a byly několikráte stranou kat. dobyty. Klášter spustěn 1421., když Žižka města dobyl; kanovníci pověšeni a probošt v sudě prostřed kostela upálen. 1423 zapsal je Zikmund Malovcovi, jenž postoupil je Svamberkům, od nichž vyplatil je Vladislav r. 1498; výplatnou sumu město samo zapravilo; Ferdinand I. zastavil mu proboštví a 1584 Rudolf II. povýšil je na město královské. 1623 konfiskovány městu všechny statky, jež v 15. a 16. stol. získalo. Ač r. 1628 měly mu býti vráceny, zůstaly přece některé klášteru plaskému. Po válce třicetileté, již město velmi trpělo (roku 1639 vpád Svědů pod Bannerem), mělo jen 700 obyvatelů. Mor r. 1712, vojenské posádky za Marie Terezie, ohromný požár r. 1784 (zničen i kostel) zkázu podporovaly. Než město díky své zámožnosti opět se zotavilo. Narodil se tu mistr Jan Rokycan a (1397), hud. skladatel Ant. Kraft (1751), prof. a spisovatel Jos. Čejka (1812) a j.

Památnosti města. Děkanický chrám P. Marie Sněžné (původně gotický), stavba renes. vyst. po požáru r. 1788, věž přist. 1823. Z pův. stavby zachován jen got. portál, jenž z podvěžní síně do chrámu vede. Hlavní oltář rokokový z mramoru, pův. Sweertsem dle návrhu arch. K. Preea r. 1750 pro chrám Servitů Sv. Michala v Praze pořízený. Obraz P. Marie Sněžné od J. Kramolína. Z téhož kostela pochází oltář v již. lodi s obrazem od F. X. Balka. Kostel vymalován r. 1863 dle náčrtů Hellichových. V pokladu chrámovém got. monstrance, r. 1872 dle návrhu Wachsmannova opravená, paprsková barokní monstrance z býv. kláštera Chotěšovského, drahokamy a perlami posázená, tři kasule s krásným fig. vyšíváním z 15. stol., kalich renesanční pěkné práce. S věže od hlásného krásný rozhled. — Kostel Nejsv. Trojice na hřbitově, stavba protestantů z r. 1609, s dvěma renes. štíty, nyní opravená, s jednoduchým a úhledným vnitřkem. — Socha P. Marie se sochami 9 světců na náměstí z r. 1770. — Radnice, stavba po požáru, dok. r. 1808, s pamětní deskou M. Jana Rokycany; model umělecké práce J. Strachovského, dle něhož odlita v Klabavě. V archivu městském mnohé cenné památky až ze 14. stol. — Rodný dům mistra Jana Rokycany s pam. deskou před mostem (v pr.) na předměstí Kamenické vedoucím; pův. domek stál v zahradě a ze zdiva jeho zaslán kámen na pomník Žižkův v Přibyslavi. — Z bran městských jen Saská, nesoící let. 1529 je staršího zachování; plzeňská nese let. 1723. K straně plzeňské zachovány jsou ještě zbytky hradeb a příkopů (v příkopech městská střelnice). —

Před městem u předměstí Kamení »Černý kříž« na místě, kde r. 1642 bylo 90 mužů pluku Madlonského zastřeleno. — Veřejná ob. knihovna zal. r. 1848 a muzeum městské s archaeol. a palaeontol. nálezy z okolí.

Výlety z Rokycan.

Od radnice značk. cesty na Kotel a Žďár. Na radnici zavěšena orientační mapa.

1. Vršiček ($\frac{3}{4}$ hod.), pahorek s kost. P. Marie, vyst. r. 1747 ve slohu byzant. na poděkování, že město třikrát moru bylo ušetřeno. Na úpatí myslivna, kde stával od r. 1689 lazaret pro případ morové nákazy. Vyhliďce s vrchole les z velké části brání.

2. Rybníky Kokotské; pěkná lesní partie značk. cestou; jako př. č. 1. na Vršiček, však místo vzhůru rovně dál do Litohlav; vsí na Hůrku, s níž odp. pěkný pohled na kotlinu rok., pak po značkách dolů na cestu a v pr. k rybníkům hoř. a dol. a sestup do Nové Huti a zpět buď údolím Klabavky nebo na stanici Chrást. (11 km.)

3. Osek; silnicí, jež vede přes straň podle Kalvarie (s úhl. kapličkou a kříž. cestou) na Osecký kopec (410 m.); zde v pr. do polí k Dilům, v jejich okolí vyskytují se hojně kulíčky rokyc. se zkamenělinami; silnicí dále ještě 2 km. do Oseka, nad nímž strní zříc.

4. Březina - Brasy - Radnice. Spoj. pošt. přes Osek (viz č. 3.) do Březiny (8 km., viz str. 88) a přes Bezděkov (10 km.), a Brasy (14 km.) do Radnic (8 km.) další (viz str. 88).

*5. Radeč. (745 m., vyhl.) Znač. cestou jako př. č. 3. na Osecký kopec a v pr. přes Díly do Volduch (5 km.); vsí v stejném směru dále k mysl. Habru (7 km.) a lesní silnicí až na křižovatku (10 km.); přes tuto rovně dál; po 1 km. stihneme cestu od Těškova na vrchol v l. (13 km.) vedoucí. Vyhl. lesem omezená k Rokycanům, Radnicům, Zbirohu a přes Hořovice k Plešivci (Viz str. 67.)

6. Holoubkov. Kdo nechce jeti drahou nebo jiti více méně jednotvárnou silnicí přes Borek a Svej-

kovice, může udělati dvě krásné lesní partie; buď jako př. č. 5. přes Volduchy a Habr až ke křižovatce (10 km.) a zde v pr. silnicí $3\frac{1}{2}$ km. do H. (kratčeji z Volduch okolo kostela přímo do H. (11 km.); buď jako př. č. 7. na Žďár, po případě s vynecháním vrcholu do Hůrek a odtud do H. (jako př. č. 4. na str. 88. 11 km.)

*7. Žďár. (627 m. vyhl. 7 km.) Značk. cestou od radnice z města přes dráhu; při rozd. cesty v pr. na Bouchalku, odkud je nejlepší přístup. Vyhl. vykácením stromů uvolněná. Rozhl. jako s Kotle (č. 10). Sestup dle znač. k myslivně (občerstvení) podle zajímavých skal oltáře, kazatelny a pod. nebo v pr. přes Hůrky do Holoubkova.

*8. Újezd, kocanda. Dobřív, Strašice, a ryb. Padrfské neb Tří Trubky, Valdek a Příbram viz níže směr tratí VI.

*9. Mirošovy, ryb. Padrfské. Viz níže směr tratí Id.

*10. Kotel (574 m., rozhledna $1\frac{1}{4}$ hod.). Značk. cestou k Veselému po 3 km. v pr. vzhůru k rozhl. 25 m. vysoké. Vděčná vyhlídka: v pozadí k J. Boubín, k JZ. věnec Šum. hor: od J. k S. Falkenstein, Jezerní Stěna, Špičák, Pancíř, Jezerní Hora a Čerchov. K Z. vystupují lesnaté hřbety Českého Lesa, Tepelských Hor v okolí Kynžvartu, Smrčiny a Karlovarské H. V předu k JV. a V. pěkný přehled Trémšenského poh. od Trémšína k Sev. ke Žďáru s Mirošovy a Dobřívem, N. Huti, Kocandou a Kam. Újezdem v popředí, za ním partie u Holoubkova, Mýta a Zbirohu. K SV. a S. vystupují Radeč a celá Brdatka až k Dědu u Berouna, rozhl. patrnému, za nimi pak ostré kontury porýřového horstva Křivoklátského. Od S. k Z.

níží se vysočina na březích Mže k Plasům; za průzračna vystupují vzdálené vrcholy Středohoří. K Z. před Čes. lesem vyniká charakteristická Přimda a v popředí Radyně u Štáhlav, Plzenec i Plzeň, za nimiž vystopovati lze i Dobrušku, Litice a Nýřany (dle dýmu kominů). K JV. uzavírají popředí ostré kupy bulžňákové od Plzence k Nezvěsticům, Blovicům, Kokšín, Zelená Hora, Vildštejn, s lesy štáhlavskými při úpatí Kotle. Na rozhl. orientační mapa.

*11. Lopata. Zříc. hradu u Nezvěstic. Buď drahou (viz níže trať I. d.) nebo pěšky z R. silnicí k Štáhlavům až k cihelnám; zde v l. ke kříži a první cestou v pr. se dělící na Rakovou (5 km.), ves na již. úpatí Kotle; stejným směrem dále k mysl. Potoky (7 km.), pak v l. přímo k mysl. Hádky: odtud průsekem kolmým na silnici ke strání k ryb. Kornatickému, zv. dle vsi 1'3 km. výše ležící; pěšinou podle potoka dolů za 1/2 hod. k pile, odkud lze vyst. ke zřícenině (11 km.). (Další viz níže při trati V). Kdo vyjde z R. časně ráno, může odp. drahou ze stan. Kornatice nebo Nezvěstice (hodinu cesty vzd. zpět).

12. Čilina. Silnicí štáhlavskou přes trať, zde však hned polní cestou v pr.; po 2 1/2 km. okraj lesa (v pr. voj. střelnice a hájovna; nad ní křemencový svah Čiliny se zka-meněl. poskrovnu se vysk.; rovně dále pěkným lesem k rozdyvojení cesty, v l. 1/4 hod. k myslivně (občerstvení), v pr. 3 km. do Timákovy (7 1/2 km. host.) Zpět v l. přes Mokrouše 3 1/2 km. k mysl. Cháchovské (občerstv.) na sil-

nici Štáhlavské a po této v l. přes mysl. Němčičky (nyní jen letní byty) do R. (z T. 10 km.).

*13. Radyně (zříc. hradu, bližší viz str. 105.). Buď drahou do Nezvěstic a Štáhlav, buď pěšky: a) jako při č. 12. do Timákova a dále značk. cestou podle mysl. Stradiště do Plzence (12 km.); odtud na hrad. b) silnicí přes Němčičky, Cháchov a Lhotu do Štáhlav (12 km.) nebo zvláště vděčnou partií, c) jako při č. 11. přes Rakovou na Potoky a k ryb. Hádeckému; u ryb. posil. v pr.; po 2 km. mysl. od níž v l. za 1/2 km. na lovcí zámek Kozel, v krásné poloze; krasosadem podle ryb. dolů k Úslavě a přes most; za mostem při rozd. silnice v pr. do Štáhlav (15 km.). Další viz při trati V. str. 105.

*14. Kornatice. Jako při č. 10. na Kotel, po případě s vynecháním vrchole (vyhl. vděčná; rovně dál přes Veselou do Nevidy (6 1/2 km.); ze vsi v pr. a při rozv. cest v l. na mysl. Hádku (9 1/2 km. občerstv.); odtud v r. k rybníku a dál jako při č. 11. pod Lopatu anebo údolím Kornatického pot. v l. 1/2 hod. do Kornatic (stan., 13 km.).

15. Klabava. Ves nad Klabavkou (4 km. s doly na žel. rudu [haematit]; výr. sur. železa a litiny z vysokých pecí přetavovacích mají města Rokycan); dílna na stroje. Doly i pece možno si prohlédnouti.

16. Ejpovice, ves při silnici plzeňské na pot. Timakovském (5 1/2 km.), proslulá četnými mohylami pod Velkou Skalou, nejnověji též zajímavými nálezy geologickými a palaeontologickými.

I. d. Odbočka Rokycany-Nezvěstice.

Trať mající celkem obmezený počet a málo pohodlných vlaků vede nás k JV. s vyhl. v pr. na lesnatý Kotel, v l. do údolí pot. Padrfského, kdež rychle za sebou sledují nad rybníkem Ježkem (bývalý samokov a lopatárna) osady:

Oujezd Kamenný (stan.) a **Kocanda** (až zde bývalo na pot. Padrfském hojně pstruhů).

Nová Hůf (stan.) a **Hrádek-Dobřív** (stan.); za nimi vystupují svahy Žďáru. Brzy za Hrádkem objevují se

komíny pánve mirošovské, kde druhdy s úspěchem se dolovalo; trať má zde několik odboček k dolům a stanici

Mirošovy. Městys (3002 ob.) s far. chr. sv. Jakuba na kopci mimo město, pod ním děln. kolonie v Dubí č. v Chylicích; náměstí, prostranství a ulice rozptýleného města zdobí četné sochy svatých. Starobylý zámek; starší jeho část vystavěl r. 1550 Florian Gryspek, novější na poč. 18. století Jan Ant. z Mitrovic. R. 1813 až 1826 byl zde farářem Vojtěch Nejedlý i scházivali se tu Dobrovský, Hněvkovský, Puchmajer, Sedláček a Jan Nejedlý.

Kamenoúhelná pánev mirošovská, nyní již vyčerpaná, pamětihodná byla jak výtečným uhlím, zvláště k výrobě koksu způsobilým, tak i hojnými nálezy pěkných otisků rostlinných. Poprvé začalo se zde kutiti r. 1836, však teprve od r. 1858 úsilovně. Stroussberg, jenž byl majitelem M. od r. 1868 stavěl od-
tud dráhu na Zbiroh přes Strašice jejíž stopy v tom směru dosud jsou patrné. Od těch čas dolovala zde tě-
žarská společnost, jež za největšího rozkvětu těžila ročně až 5 mil. víd.
ct. uhlí a zaměstnávala 1600 dělníků.

Výlety z Mirošov.

***1. Pádrfské rybníky a Palcíř.** Vděčná partie, z této strany dosud nejbližší přístupná. Cesta vede z M. pěknou silnicí střídavě lesnatými partiemi pod zá p. výb. Třemošenského pohoří Záborečím a Dubinou (v l.) přes Skořice do Kolvína (6 km.). Ve Skořicích ve far. chr. shlédnutí lze křtitelnici z r. 1444. 1/4 hod. od Kolvína na třech skaliskách zříc. hradu Drštky (také Losumberk neb něm. Ramsperk zv.). Kdo chce na Palcíř, nejde až do Kolvína, nýbrž 1 km. před ním při záh. sil. k J. dá se cestou v l., jež vede na vrchol Palcíře (723 m.) s krásnou vyhl. k Sumavě a Čes. Lesu (jako s Kotle), a s malebným pohledem na rybn. Pádrfské, k nimž rovně s vrcholy jsou 2 km. (Věd. popis viz v mé publikaci Zvíř. čes. rybníků v Archivu pro výz. Čech.). Na hrázi host. Tichého (nocl. 2 K), v obci starostův. Obmezený poč. let. bytů. Odtud sledovati lze buď směr na Příbram a Rožmitál (viz str. 75. a trať V.) nebo na Strašice.

****2. Třemšíň** jest od Mirošov sice dosti vzdálený, však kromě

Rožmitálu není na tento pěkný vrchol bližšího východiska. Z M. poskytuje cesta na Tř. mnoho půvabu. Pohodlnější turista může jeti přes Příkosice dosti jednotvárnou krajinou až do Borovna (9 km.), odtud dále lesnatou partií mezi Kokšínem (v pr. 675 m.) a Nad Moráskem (v l. 797 m.) do Nov. Mitrovic (15 km.) a silnicí ještě až do Chynína (18 km.). Odtud pěšky značk. cestou 8 km. na Tř (viz str. 75). Pěší turista samými lesy téměř. Může drahou až do Příkosic, odtud silnicí k N. Mitrovicům, však po 2 km. při prvním záhybu k J. dá se cestou v l. do Trokavče (4 km.) a stejným směrem lesy již pádrfskými (průvodčí!) k Hor. Padr. ryb.; však asi 10 min. cesty před tímto uchyluje se cesta k J. na Teslín (10 km.), s lov. zám. Odtud dáme se cestou k vých. na Věšín, však po 2 1/4 km. za Kocourkovou Boudou odbočuje v pr. cesta k mysl. Chynské; nechavše tuto v l. jdeme stále k J. až k zadním stavením Sklených Hutí odtud v pr. značk. cestou ještě 3 km. na Tř. (19 km. viz str. 111. Rožmitál).

Z Mirošov vede nás trať k J. do **Příkosic**, kdež stával hrad **Hombork**, již v 15. století spustošený a opuštěný; zde obrací se trať k Z. k okraji lesů šáhavských, kdež v údolí potoka Mešenského stihne ves

Mešno (255 ob.) se starým románským chrámem, při němž fara již v r. 1352 se připomíná. Údolím potoka objíždí trať jižní cíp lesů ke

Kornaticům, vsi spočívající v hluboké, malebné kotlině, v níž tvrz mivali vladykové Lažanští z Bukové. Nedaleko stávala jiná ves, již vymizevší **Javor**; v lese tak jmenovaném spatřují se dosud »na záměčku« valy a příkopy tvrze, na níž seděli pánové z Javora, z kterých Olfart byl purkrabím na Vildštejně.

Z Kornatic nabízí se pěkný výlet a odtud dále přes **Kozel** do **Štáhlav** nebo **Rokycan**. (Viz trať V. údolím pot., odtud Kornatickým zvalav nebo Rokycan. (Viz trať V. něho ku zříceninám hradu **Lopaty** a str. 91, č. 11.)

Trať sleduje rovněž údolí potoka až k jeho ústí do **Úslavy** a překročivši tuto nedaleko **Štáhlavic**, ubírá se nížinou v prudkém oblouku do stanice **Nezvěstic** (viz trať V.).

I. a. Rokycany-Plzeň.

Opouštějíce Rokycany tratí dráhy záp., stihneme brzo za silnicí plzeňskou údolí **Klabavky** se vsí **Klabavou** (doly a pece žel.), nad níž malebně se vypíná **Vršíček**; údolí s druhé strany zalesněné poutá i za **Klabavou** naši pozornost, za níž po 3 km. obrací se k S. Mijíme brzy dvůr **Horomyslice** (býv. vys. pece a kam. důl), za níž údolí velkou zátočinu, stranou se odchylující tvoří, v níž leží ves

Nová Huť, oblíbené Ls. hlavně Plzeňanů a brzy pak před vlastním místem staničním objeví se stanice

Chrást. Místo s 1000 ob. rozloženo níže na obou březích **Klabavky**. Na Chrásti sídlili příbuzní pánů z **Oseka** a **Volduch**. Petr z Chrásti držel k šlechtě husitské i byly mu statky Zikmundem zabrány a obci plzeňské v náhradu dány za škody ve válce utrpěné. V Chr. vyrábějí se: trhací prach, zápalné šňůry, kaloxylín a lopaty. Z Chrástu znač. cestou ke **Kokotským ryb.** (viz str. 90. č. 2.). Mezi **Bukovcem** a **Chrástem** (1/2 hod. cesty od stan.) nalézá se místo

***Zábělá**, neobl. výl. místo Plzeňanů s rest., kdež některé vlaky podm. staví. Za **Zábělou** objeví se nám

brzy údolí Mže se vsí **Bukovcem**. Zde nedaleko od trati spatřují se na Holém Vrchu rozsáhlé valy a žárem slité hradby bývalého předhistorického hradiště. Mže krouť se v mohutných, malebných obloucích před našimi zraky, až opět po chvíli nad samou se přiblížíme u vsi **D o u b r a v k y** (v l.), proti níž v pr. objeví se kostelík sv. Jiří. Dolina se tu rozevře a v jejím pozadí objeví se silhouetta

Plzně se štíhlou věží chrámu sv. Bartoloměje.

I. e) **Odbočka Chrást-Radnice-Královice.**

Po mohutném viaduktu, přepínajícím údolí Klabavky nedaleko jejího ústí do Mže, vede nás dráha krajinou, která na zajímavosti v povrchu rychle pozbývá, skrze ves **Střapoli** ku stanici

Stupno, na obvodu radnické pánve kamenouhelné, jejíž, místy opět zasypané neb zasypávané odkrývky již tu se objevují. V pr. výhled na **Březinu**.

Z Horn. Stupna nej pohodl. a nej-| polní cestou na V. do Skl. Huti kratší výstup na Radeč. Z nádraží a značk. cestou vzhůru. (Viz str. silnicí na V. do Bezděkova, pak|83.)

Odtud již stále mezi dvory, továrnami a domy obcí **B ř a s a V r a n o v a** sleduje trať až do

Radnic, města (2611 ob.) při stoku pot. Chomelského se Škaredým, které tvoří odtud pot. Radnický k S. do Mže malebným a lesnatým údolím se ubírající. Výstavná radnice, v níž nalézají se sbírky místního musea. Renes. chrám farní sv. Václava. Na Kalvarii za městem renes kaple v podobě řeckého kříže. Na farní budově pamětní deska s poprsím Puchmajerovým, jenž zde jako farář v l. 1806—1820 působil a čtenářský spolek pod protektorátem hr. Kašpara Šternberka založil.

Radnické zboží patřovalo ku ny byly u Břas již v 17. stol., kde hradu Zbirohu za pánů z Rožmberka. Na poč. 16. stol. byly R. od dosud nejčileji se doluje, a nejhojněji továrny (výr. zem. barev a c. Zbirohu odloučeny a dostaly se Pe-| put mortuum, kys. sírové a ultrama-říkům z Komárova. Před bítvou bě-| rinu, zrcadl. a tabulov. skla, hlině-| něho zboží) jsou seskupeny; ročně a z pol. pánům z Klenového; po| dobývají se tu 2 mil. q. kamenného| bitvě díl Černínský propadl konfisk. uhlí. V R. tov. na brambor. a dostal se p. z Klenového. R. 1758| škrob a syrub, parketárna, sklárna| pro různé změny u ali se jich| pro duté sklo, dvě sladovny, cihel-Šternberkové.—Doly uhelné otevře-| ny a t. d. Lázeňky sv. Barbory.

Kamenouhelné doly na Břasích, Vranově a ve Vejvanově navštívit lze s dovolením dotyčných

správ. Návštěvy hromadné dlužno dříve vyjednatí. Geologicky a palaeontologicky prosluly doly zdejší pracemi hr. Kašp. Šternberka a Karla Feistmantla.

Pánev rad. rozkládá se hlavně u Břas, odtud pak na Z. až k Sv. Kříži na S. přes Radnice a Němčovice ke Lhotce a na V. přes Skomelno a Chomli k Vejva ovu; osamotnělá lože nalézají se u Moštiště, Darové, Lohovic, Skoup a Svinné. Feistmantel rozeznal tři vrstevní pásma:

1. spodní bez u h e l n é se slepenci a pískovci; 2. pásmo spodní u h e l n é flece s fleci uh. 4 m. mocnou a kryté proslulými brousky; 3. pásmo svrchní uh. flece s fleci uh. 0'70—13'5 m. mocnou, již kryjí t. zv. opuky, na výchozech v dobrý jíl hrnčířský přecházející, a zvětralý pískovec t. zv. moltýř. Otisky nalézáme hojně na všech místech, velmi pohodlně na haldách v okolí dolů (viz str. 15 a 16.).

Cesta z R. do Královic vede dobrou silnicí severním okrajem pánve přes Sv. Kříž a Lhotku (spoj. pošt. do Liblína) krajinou jinak málo zajímavou do

Liblína (z R. 12 km.), městyse se zámek z r. 1752. R. 1181 připomíná se zde sídlo Přemilovo; později byl L. příslušenstvím hradu Libštejna, nedaleko na jih na Mži ležícího. Rodiště Jana Jindř. Marka (Jana z Hvězdy 1801). 1 km. nad Lib. ústí do Mže Střela, tvořící již od Nebřezin u Plas i se svými přítoky pot. Bičovským a Královickým od S. krásná, lesnatá údolí. Liblín jest dobré stanoviště pro některé výlety na Mži (viz str. 96.). Odtud k S. vede nás silnice krajinou již málo půvabnou do **Královic** (z Lib. 12 km).

Trat II. Plzeň-Křivoklát (podle Mže).

Partie na mnoze velmi vděčné, však dosud nesnadno přístupné, dílem i neschůdné, které v budoucnosti teprve mají býti otevřeny drahou z Plzně přes Skreje do Křivokláta. Povedeme tudíž trať touo turistu tak, že vytkneme jen partie nejzajímavější a poměrně nepřístupnější.

Z Plzně nejbližší pěknou partii tvoří

***Zábělá s Bukovcem** (viz str. 93.), krásná vršíkatá a lesnatá poloha nad řekou (s výl. rest. a zast. železn.). Ze Z. je hodina cesty k pěknému ústí Klabavky, kde v červnu i zajímavá květena nás upoutá. (Přístup ze stan. Chrástu (1/2 hod.). Blízko nad Bukovcem hradiště (viz str. 94.) a na druhém břehu Mže opodál Druzdové skrovné zříceniny hradu Věž-

k y, jehož držiteli až do válek hus. byli pp. z Věžky, pak zabral a rozdal zboží jejich Zikmund a hrad vzal za své. Kdo ze Zábělé sestoupil do Bukovce a odtud po vodě dal se do Druzdové (ke kostelíku), pokračuje přímo dále podle vody k Dolanskému mlýnu a od přívozu pod ním cestou do Dolan, těmito k sev. a při rozc. v pr. ku kříži, od něhož k S. až přes druhou silnici a touto v pr. přes Ninice do

Plané (12 km., nejbliže ze stan. Břasy přes Vranovice 1 hod. cesty). (Z Plzně silnicí 18 km.). Ves 1 km. nad ústím pot. Třemošenského. Ve vsi starý farní chrám sice renes., však s gotickou presbyterí. Na pr. bř. »na zámku« v lesnaté poloze nad pot. Vel. Rudnou stávala tvrz

Rudná, založ. Dobrohosty z Plané, kteří s pp. z Chrástu, Oseka a Volducha stejného erbu užívali.

Podle vody pěknou partií $\frac{1}{4}$ hod. k mlýnu a rybárně a odtud 10 min. do

Kacerova se zříc. zámku stavb. rodu při rodinném kvasu na Kace-
renes. z r. 1542, postaveného Flor. rově, aby vyhnul se potupě odsou-
Griespekem z Griespeku. V lidu u- zení po bitvě běl.
držuje se pověst o záhubě tohoto

Podle Mže k S. (cestou opuštěné doly vitriolové; kratěji přímo přes Čivice, těmito v pr. a podle Mže k vitriolové huti Štarkově a do Robčic, odtud k mlýnu a přes Mži) na

Libštejn, hrad (pův. Liebenstein), stával na místě tvrze, založ. Oldřichem Tistou (1360), jehož pot. psali se Tistové z Libštejna. Pak získali jej Kolovratové, odtud Libštejnští z Kol. zvaní, kteří hrad vystavěli (po r. 1400). 1430 obléhán od Sirotkův. Spustl na poč. 17. stol. po konf. bělohorské Gryspekům.

Po návratu na levý břeh podle řeky $\frac{1}{4}$ hod., pak na pr. břeh a podle vody $\frac{1}{2}$ hod. do

Liblína s půvabným okolím (přístup z Radnic poštou, z Plz. Královickou silnicí 28 km.).

Výlety z Liblína.

*1. Údolí Střely. Od zámku v tie počnají. Cesta krásným údolím, i. k řece a mlýnu Žaloudkovu, u ně- četnými zákruty vyžaduje odtud do
hož Střela ústí; přívoz. Údolím Stř. Plas 4 hodiny a může být jen otu-
vede odtud cesta k Podhradíšskému žilému turistovi doporučena. Kdo
ml. (z L. 1 hod.), kde již pěkné par- chce si nadejít, odbočí, pokochav

se krásami údolí, v pr. v Dubínách ($\frac{3}{4}$ hod. nad Podhr. mlýnem) k mysl. Čechinské, odkudž rovně přes Richardův vrch do Plas (o $\frac{1}{2}$ hod. blíže a pohodlněji). — Nad Žaloudkovým ml. ústí po l. břehu do Střely spojený pot. Bičovský a Královický, na jejichž povodí možno učiniti vděčnou odbočku.

*2. Libštejn. ($\frac{3}{4}$ hod.) k J. podle řeky, pohodlněji po silnici k Radnicům $3\frac{1}{2}$ km. a v pr. cestou lesní k L. (1 hod.)

*3. Krašov. ($7\frac{1}{2}$ km.). Od zám. v pr. (k V.) až ke kříži; odtud v l. k řece k rybárně (3 km.); přes přívoz a rovně k S. na Zbohy (5

km.) a rovně dál okolo kapličky k S. do lesa a tímto v pr. k řece k zříc. Krašova ($7\frac{1}{2}$ km.). Hrad zal. bezpochyby od Hroznatovicův ve 13. stol., patřil později Kolovratům, po nichž vystřídal četné jiné majitele, až konečně přikoupen ku klášteru Plasskému. Stál ještě r. 1785, když však klášter zrušen, hrad opuštěn a stržen; dnes jsou tu již jen smutné zříceniny, jako z mnohých jiných památek po klášt. Plasském. — 20 min. cesty nad hradem leží při Mži osada Krašov (přívoz), odkudž přes Zbohy možno ke Královicům (10 km.) nebo přes Řešohlav (3 km.) k Zbirohu (poštou).


Mže od Liblína v okolí Krašova a Řešohlav má břehy většinou velice malebné, věnčené vysokými lesnatými kopci prahorních břidlic, ne-li po obou březích, tedy hlavně na břehu jižním. Tento ráz břehů na zajímavosti a malebnosti čím níže po proudu, tím více získává, jmenovitě za Zvíkovcem, kde brzy přidružují se porfýry horstva křivoklátského, rozbrázděné hojně ještě po obou stranách přítoky Mže, jež tu neméně malebné krajiny tvoří (kromě níže uvedeného pot. Zbirožského a Opořského, tvoří malebné doliny také pot. Skrejský, Modřovický a Slabecký). Střediskem této končiny jsou Skreje, ves malebně položená na výšině nad ústím potoka Zbirožského, jež jako letní sídlo přes svou dnešní oddálenost pro půvaby svého okolí pozornosti zasluhuje. Tvoří dobré středisko několika pozoruhodných výletů. Okolí proslulé nálezy kambrické zvířeny (viz str. 8.—9.), ukázky ve škole Skrejské a Tejšovické.

Výlety ze Skrejí

*1. Na Jezero. Krásná partie na pot. Zbirožském ($\frac{1}{2}$ h d.). Všik ihu, však ze sil. v pr. po silnici cestou okolo kříže a hradby obory do údolí pot., tímto proti vodě až k vodopádu v mohutné skalní stěně, údolí přepažující; přes potok bývá zde lávka a vzhůru soutěskou na druhou stranu skály, pak cestou hlubokým a malebným dolem až blízko k hájovně; v l. přes potok (lávka) k háj u Podmuckého mlýna. Zpět v l. silnicí vzhůru serpentinou, která v l. skvostné pohledy do údolí otvírá; až ke křížovatce, kde odbočuje sil. v l. již na poč. 13. stol. 1249 tu král Vá-

do Skrejí v pr. do Broum. Zpát. cesta do Skr. vyžaduje tak $1\frac{1}{2}$ hod.

*2. Týřov. Zříc. hradu nad ústím pot. Opořského. Ze vsi k vých. do Luhu (údol. pot. Skrejského, rybárna a přívoz); za luhem pěšinou nad řekou okrajem lesa (krásné pohledy na řeku a okolí) až k ústí Opořského pot. ($\frac{1}{2}$ hod.) K zříc. vystoupiti lze od vých. strmou stezkou. Hrad stojí na nižším vrcholu v klínu vysokých kopců a poskytuje malebnou vyhlídku. Týřov je z nejstarších hradů králů českých; zal. již na poč. 13. stol. 1249 tu král Vá-



V údolí Opořském pod Týřovem.

clav dal zjímati syna svého s celou družinou; 1315 vězněn zde Jindřich z Lipé po 6 měsíců. 1360 zastaven Janovi, synu Rudolfa falckraběte na Rýně Zigmund 1422 zapsal jej Alešovi ze Šternberka a ten postoupil Habartovi z Adlaru, témuž, jenž r. 1429 mnoho dobytka v okolí Prahy pobral a pronásledován Novoměstskými 166 jich zabil a na Týřově uvěznil, propustiv je později za výkupné 2400 kop. 1459 ujal Týřov Jošt z Enzidle, jakkoli pův. Němec, přece zakladatel nového českého

rodu šlechtického Týřovských z Enzidle. Po mnohých změnách majitelů byl hrad r. 1588 již opuštěn a spuštěn.

*3 Údolí Opořské. Z nejkrásnějších v celém okolí. Přístup jako při č. 2. pod Tejšov, odtud proti pot. až do Broum (oběd) zpět silnicí krásnými lesy s malebnými výhledy. Celý výlet vyžaduje dobrých 4 h d času; občerstv. radno vzít s sebou.

*4. Na Emilín a Kouřimec. Jako při č. 2. na Týřov. Od zříc. v pr. (k V.) lesní cestou 2 km. k mysl.

Jelenci, však hned v l. okolo této až k silnici (z T. 3 $\frac{1}{2}$, ze Skr. 6 km.) několik min. za silnicí leží Emilín (lovecký zámeček s hájovnou, kde lze dostati občerstvení); po silnici v l. za hod. dospějeme k řece pod mysl. Kouřimcem; přívóz. Zpět po l. bř. přes Tejřovice za hodinu. *5. Geolog. vycházky v okolí skrejském na břidlice a pískovce kambrické jsou pro hojnost zkamenělin, v nich obsažených zvlášť zajímavé. Na jednotlivé lokality zavede nejlépe p řídici ve škole skrejské nebo p. Kuthan ve škole Tejřovické (viz str. 8—9.)

Malebnými těmi partiemi můžeme ukončiti pouť svou ke Křivoklátu několika směry:

a) Přes Týřov na Emilín (jako výše při č. 2. a 4.); u Em. v pr. do Karlovsi (host.) a dál rozkošným údolím Klucné do Roztok u Křivoklátu. Ze Skrej 18 km.

b) Přívozem přes Tejřovice (viz výše č. 5.) a dál podle řeky přes Nezabudice k Nezabudickému ml.; zde přes řeku a po pr. bř. k brodu, kde bývá loďka; na l. bř. při rozcestí v l. na silnici, jež vede do Kř. (15 km.); bezpečněji od Nezabud. ml. přes přívoz do Branova a za vsí v l. do údolí Klucné a tímto v l. podle řeky do Roztok a Křivoklátu (17 km.).

c) Jako při b) do Nezabudic, však odtud lesem silnicí do Kř. (18 km.).

Trat III. Praha. Rakovník. Královice. Plasy. Plzeň.

Hlavní část trati, která ještě Podbrdí v pravém smyslu se dotýká, jest část Praha-Rakovník, probrána jest v díle V. Okolí Pražské. Část druhá jest jen ohraničující trat našeho obvodu Brdského po straně sev. a neposkytuje mnoho zajímavostí, kromě okolí Petrovic, Královic a Plas. Upozorním proto jen na nejdůležitější

Z Rakovníka do Podbrdí.

Hlavní směr vede drahou do Berouna; zevrubně probrán v díle V. Okolí Pražské. Poštovní trati: Rak.-Pavlíkov-Slabec jest za dnešních poměrů nejlepší přístup do partie Skrejské na Mži (viz str. 97.).

Silnicí k J., od níž po 3 km. odbočuje v pr. sil. do

Lubné s doly kamenouhelnými a hlinami cihlářskými. V těchto odkryl prof. Kušta zajímavou stanici člověka diluvialního (ve sbírkách Čes. Musea síň 7. v II. patře). Po 6 $\frac{1}{2}$ km. následuje

Pavlíkov pod vrchem Sencem (503 m.): v l. půl hod. k JV. leží ves Všetaty, odkudž táhne se pěkné, většinou lesnaté údolí pot. Všetatského k Nezabudicům. Pěkná partie pro celodenní výlet z Rak. přes Nezabudice a Křivoklát (viz výše). Krajinou dosti jednotvárnou ubíráme se k J. přes V. Újezd až do

Slabců (15 km.), vsi (532 obyv.) s pěkn. zámekem a kost. starého založení (1109?). Silnice vede dál přes Modřovice do Zvíkovce (ještě 10 km.) nebo cesta údolím pot. Slabeckého k přívozu pod Hradištěm u Čisté nebo přes Hřebečnick k přív. u Skreř.

Trať železniční:

Z Rakovníka do Královic.

Podle **Lubné** (viz výše) vede nás trať tato do

Petrovic (549 ob.) s krásným novým zámekem a malebně na návrší pod lesem položeným kostelem, odkudž krásný rozhled k severu se naskytuje; poblíž téhož pramen Boží Voda se železitou kyselkou a se starými lázněmi. Z Petr. jest nejvděčnější výlet na hrad

* **Krakovce** (zříc., 6 km.). Okolo kost. petr. silnicí přes les k JV.; po 10 min. za kost. cestou v l. a (po 1 km.) druhou z ní odbočkou v l. stále k J. do Červeného zámku (obce s 227 ob.), u něhož nalézají se zříc. Krakovce, jenž ještě r. 1783 byl obýván a teprve od r. 1700 „červený zámek“ dle červené střechy, již tehdy dostal, nazýván Ves sama slula vždy Krakovec. (Příjemnější, ač ne pohodlnější cesta kyne nám, dáme-li se až za 3. odbočkou lesem podle pot. Šipského, jenž nás do Krakovce dovede a v pokračování svém pěkné partie tvoří až ke Zvíkovci. Nejstarší místo, jež naše pověsti připomínají; vystavěl zde sídlo své původně Krok; což ještě v l. 1120 dobře se pamatovalo, kdy sídlo Krokovo již lesem zarostlo. Pak stával tu dvorec, až v l. 1363—1370 vystavěl tu Jan, syn Rudolfa falckraběte hrad, jež od synův jeho král Václav vyvadil. U Lefla z Lažan zdržoval se tu Jan Hus kr. tce před tím, než do Kostnice se odebral. Hrad byl pak střídavě opanován katolíky i stranou podobojí i četné majitele vystřídal. R. 1783 zapálen bleskem a zůstal od té doby zříceninou.

Opustivše malebnou oasu Petrovickou u Vsesulova stihneme opět jednotvárnější krajinu, v níž kyne nám stanice

Čistá, město (1653 obyv.) s čilým obchodem koňským («čistáci») a prům. obuvnickým. Již r. 1299 připomíná se jako sídlo Zdeslavovo. Následují pak již na obvodu jednotvárné planiny královické stanice

Kozlany, město (2029 ob.) s tov. na bavl. tkaniva, tkalcovstvím a výrobou hrnč. zboží (ročně přes 1 mil.

kusů). Ložisko dobré hlíny na zboží šamotové. V místě lázně. Pův. ves krále Václava I., později k Týřovu a Zbirohu patřivší. V kostele náhr. Týřovských z Enzidle a obrazy od Brandla.

Následující stanice jen 4 km. vzdál.:

Královice (nikoli Cinadrovy), město (2000 ob.) se skrovným průmyslem. Před farou pomník J. J. Marka. Poblíž porfýrové lomy.

Prvotně ves knížecí, později kláštera Plasského. Později z polovice majetek Gryspeků, z nichž Floryan r. 1581 postavil zdejší kostel a zřídil při něm památnou hrobku, v níž on i jeho synové jsou pochováni. 1623 vráceny klášteru Plasskému, jenž v l. 1711-1764 nedaleko na návrší dle plánů K. Dienzenhofera vystavěl monumentální cisterciácké

proboštství Týnec Mariánský, jež však po zrušení kláštera r. 1785 opuštěno. Nebylo od té doby opravováno, naopak vandalsky pustošeno (z měděné střechy udělán kotel do pivovaru, balustradou vydlážděn rybník pro ovce) a nalezá se nyní téměř ve zříceninách. Plány na restauraci pořídil prof. A. B. Velflík.

Konečná stanice **Plasy**, z níž rovněž přístupno jest (od Plzně nejlépe) malebné údolí **Střely**, spadá již v obor okolí **Plzeňského** (díl X.).

Trat' IV. Praha. Trnová-Měchenice. Dobříš. Příbram. Březnice.

Také část této tratě, dílem parolodí, dílem drahou přístupné, až do Trnové-Měchenic, probrána jest v díle V. (Okolí Pražské). Počneme ji tudíž tuto u

Trnové-Měchenic, kde dráha opouští údolí Vltavy pod vsí Měchenicemi, zahýbajíc pěkným údolím pot. Bojanovického k JZ. Minuvši mlýny Luh a Spálený, jakož i zast. u vsi **Bojova**, vyjíždí do planiny na jižním úpatí Brdském u stanice **Čisovic** a stihne za hodinu (z Trnové) stanici

Mníšek, již v samém sousedství lesů Brdských. Městys (1362 ob.). Výr. kličku a hrncářství jako dom. průmysl. V okolí dolů na žel. rudu, jež dováží se do Dobříše. Druhdy v okolí zlato se těžilo.

Zámek mníšecký, druhdy věži kaple s obrazem od Škréty. Ve tvrz s kaplí a parkem v malebné světnicích podobizny Štampachův poloze nad rybníkem. Stavba s vě- a pěkná sbírka akvarel. Farní kostel zemi na 3 rozích; v severových. sv. Václava, 1756 Ign. z Unwerthu

obnovený, s pěkným mramorov. pomníkem rodiny téhož od Prachnera. Oltářní obraz od Brandla. Městys 1639 byl Švédy vypálen a dlouho neobydlen. Nyní kyne mu po spojení želez. možnost nového

vývoje. Zámek původně Dubčany zvaný patřil ke klásteru Ostrovskému; 1372 byl v jeho držení Jindřich kníže Litevský. Od r. 1487 bylo tu hlavní sídlo Mitrovických.

Pěkný bod pro několik výletů do Brd a Podbrdí.

Výlety z Mníšku.

1. Skalka, výl. a poutní místo s mysl. a host. na kopci Hrochotě (1½ hod.). 1763. založila zde hr. Benedikta Čejková františkánský klášter s kost. sv. Maří Magdaleny (dle vzoru kostela montserratského ve Španělsku). 1795 byl kl. zrušen. V obydlí P. superiora na stropě malba od Brandla. Výlet z Prahy možno ukončiti tak, že přes Skalku odeběřeme se ku stan. do Řevnic různými směry (Viz díl V. okolí pražské, prům. 8 km.).

2. Malá Svata Hora. Pěkná procházka lesem (3 km.) k Marianské kapli, kterou zde r. 1811 pražští měšťané postavili.

3. Přes Hřebený do Řevnic neb Litně. K S. silnici, však hned v pr. lesem ke Kytínu (4 km.), a dál k SZ. na Hřebený (přes Boží Vrážku) k Rochotské mysl. (8 km.); do Ř. odtud v pr. silnici přes Halouny (až do Ř. 14½ km.); od Roch. mysl. v l. cestou přes Svináře do Litně 6 km. Jinak možno na hře-

benech z cesty od Kyt. odbočiti po hřeb. cestě v l. (viz str. 49).

4. Starý Knín. Krajinou jednovárnou, silnicí k JV. přes N. Ves a Hraštic 9½ km., lépe ovšem drahou (za ½ hod.) do Nov. Knína, kr. hor. města (1287 ob.), odtud v l. do spoj. s ním Star. Knína (412 ob.), kdež při kostele z r. 1688 nalézá se hrobka Vratislava z Mitrovic. Pův. knížecí dvůr, kde r. 1186 sešli se Bedřich a Kunrát a r. 1218 přebýv. tu král Přemysl Otakar. Později ves, při níž povstalo město hor zlatých Knín Nový za Jana a Karla IV. V husit. dobách bylo město od katolíků vypáleno, 1524 opět úplně vyhořelo, v 30leté válce Švédy vypáleno; v 18. stol. dolování opět se povznášelo; ještě v l. 1801-1835 a později 1850-55 kutalo tu družstvo na zlato.

5. Pleš. ½ hod. k jihu lesnatý kopec, kde buduje se velkolepé sanatorium pro tuberkulosní z peněz veřejné dobročinnosti.

Od Mníšku obrací se dráha k J. přes stanici

Novou Ves-Lečice ke Knínu-Hrašticům (Podrobnosti viz výše pod č. 4.), načež směrem jihozáp. podle **Mokrovrat** (v pr. vyhl. na lesnaté hřebený, v l. na lesnaté vrchy knínské) blíží se stanici (až dosud konečné)

Dobříš. Město (3575 ob.), rozložené malebně se Starou Hutí na úpatí brdském po březích třech velkých rybníků, vyniká již nyní čilým průmyslem, jenž spojením železničním hledí vstříc slibnému vývoji (železářny, strojírny, emailovna, výroba octa a cukru olov. s vývozem do Ameriky a Anglie, výr. mýdla, šití rukavic, v okolí doly na žel. rudu a cihelna atd. Hostinec: Panský dům.

Pův. knížecí dvorec, v němž na němž časem i Karel IV. (1371) a Václav I. r. 1252 sídlil. Král Jan po Václav IV. (1386) přebýval. Od časů stávil tu hrad (nyn. starý zámek), Zikmundových byl D. střídavě za-

staven a zase vykoupěn; bývalá ves na vysočině nyn. hřbitova zatím spustla, i povstala nová na nynějším místě; také hrad spustl a bydlelo se v nové tvrzi (nyn. zámku). Od r. 1630 byl D. v držení Bruna Mannsfelda a přešel r. 1780 po přeslici na Kolloredy, kteří odtud také přijmení Mannsfeld přijali. Tito postavili na místě tvrze zámek nový a starý po požáru r. 1780 proměnili na špýchar. Starý kostelík u hřbitova dal postavit r. 158 hejtmán Oldřich z Douleba a r. 1807 znovu vyzdvihnout kníže Rudolf; kostel v městě postavil r. 1797 kníže Fr. Gundakar z. Kolloroda. 1421 byl D. vypálen Žižkou, 1639 Švédy.

V Dobříši stojí za podívanou starý zámek, o všem jen zbytek pův. tvrze z dob krále Jana, ve špýchar proměněný; dále nový zámek barokový z r. 1765 s parkem při rybníce Korytu. Bývalý kostelík hřbitovní Sv. Isabelly s hrobkou rodiny Mannsfeldovské a s náhrobkem kněžny Marie Isabelly Kollorodo-Mannsfeldovy z černého a bílého mramoru. Farní chrám sv. Trojice z r. 1797. Nynější hřbitov nalézá se na poloostrově rybníka Starohutského.

Výlety z Dobříše.

1. Brdo (608 m.) ve středu Hřebenů přístupno jest z D. Hosomic-kou silnicí až ke kříži, odtud v pr. k mysl. Brodci a krásnými lesy vzhůru na Hř. (7 km.) $\frac{1}{2}$ km. dále Josefská šachta pod vrch Brd. Jdeme-li po Hř. 5 min. v pr., stihneme cestu v l. odboč. přes Vseradice a Vinařice na Kobylu a přes Koněprusy k Berounu; jdeme-li však po Hř. v l. 20 min., stihneme na Vys. Jedli v pr. cestu do Osova 3 km. vzdál.

2. Plešivec (viz str. 67, 17 $\frac{1}{2}$ km.). Buď přes Písku jako při č. 4. nebo přes Hostomice (10 km.) a Běhčín (13 km.) jako na str. 66 k vrcholu (17 $\frac{1}{2}$ km.).

3. Píška (str. 67, 12 km.). Možno jíti třemi směry: a) přes Hostomice a Běhčín jako při č. 2. až k silnici v l. na Písku (18 km.) odbočující; b) silnicí Hostomickou až před Chlumec (7 km.), zde v levo přes Bábu a dál jako na str. 49 (16 km.); c) silnicí Hostomickou okolo kříže k Čihadlu (1 $\frac{1}{2}$ km.), zde v l. cestou do

lesa rovně k Z. až na 8. průsek; tímto kousek v l. a nejbližším průsekem v pr.; tímto po 10 min. stihneme cestu od Báby přes Kuchynku na Převážení a dál jako na str. 49 (13 km.).

*4. Řevnice. Hřebenová cesta. Jako při č. 1. až pod Brdo a odtud v pr. hřebenovou silnicí až na Boží Vrážku. Dál na R. zpětným směrem jako na str. 49, nebo v pr. na Kytín; dál kousek po silnici k Mníšku, však první cestou v pr. k J., kdež po 3 km. stihneme Velký ryb. u Vosnic a silnicí do Dobříše.

5. Knížecí Studánka. Kytín. Mníšek. Silnicí hostomickou 8 min. ke kříži, zde v pr. silnicí k mysl. Brodci (viz č. 1.) 20 min. dále k rozc., kde v pr. ještě 20 min. k mysl. Knížecí Studánka (Fürstenbrunn). Odtud po svahu brdském k SV. až do Kytína a dále jako při č. 4. do Kytína 9 km., odtud zpět do Dobříše přes Vosnice 9 km., do Mníšku 3 km.

Přímá cesta z D. k Příbrami, kudy má se prodloužit žel. trať, vede silnicí k jihu podle Lhotky (v pr.) a Svatého Pole (v l. 1 km. od silnice) na

Obořiště (4 $\frac{1}{2}$ kní.), staré sídlo vladyské, v němž na místě býv. tvrze založil Tomáš Pešina z Čechorodu

klášter Pavlánský, jenž r. 1785 byl zrušen. Ku klášteru přiléhá pěkný barokní kostel. Od r. 1793 náleží Ob. k panství mannsfeldovskému. Za Ob. u lesa pod Vrchy obrací se silnice k JZ. a stihne.

Dlouhou Lhotu (8 km.), pův. Lh. Bavorovu, jež ve 14. stol. náležela se zbožím Pičínským řádu Svatojanskému. Po 3¹/₂ km. minuvše dvůr Skalku, odbočíme nad pot. Kocábou v pr. (v rovném směru dále jde silnice na Milín) přes

Dubno (14¹/₂ km.), dříve městečko, jež r. 1298 se připomíná, však ve 14. stol. kleslo na ves. Za ním po čtvrt hodině u

Nové Hospody stihneme nejvyšší bod okolí (568 m), odkud naskytuje se pěkná vyhl. k S. na Hřebeny, k J. na pahorky Dubecké v Sv. Ivanu, Staré Hory, Chlum atd. S vrchu jsme za čtvrt hodiny v

Příbrami (18 km.) Studentská nocl. na Staré rychtě.

Pro cyklisty poskytuje směr Praha-Příbram, vyjímajíc značné stoupání k Jílovišti, příhodnou partii ve směru od mysl. jílovištské v l. přes Řídkou na Mníšek, Dobříš, Obořiště, Dl. Lhotu, Příbram (60 km.)

Kdo chce do Příbrami z Dobříše konati půvabnější turu nežli je přímá cesta přes Obořiště a Dl. Lhotu, jde jako výše při č. 3. c. až na Kuchyňku; odtud buď cestou od Báby stále k J., přes Pičín do Př. (z D. 21 km.), nebo jen malý kousek k J., však hned v pr. lesní sil. icí k myslivně Náveské, dále okolo Dvora do Hluboše a odtud silnicí do Příbrami (z D. 22 km.)

Trat V. Plzeň. Nepomuky. Lnáře. Blatná. Březnice. Mirovice. St. Sedlo. Orlík.

Část této trati (Plzeň-Nepomuk) spadá v obor dílu X. (Plzeň s okolím), část druhá (Březnice-Orlík) spadá v díl XI. (Střední Povltaví a Středočeské žulové pohorí); nicméně partie, ležící na východ od první části a na sever od střední části její, náleží k Brdům a proto zahrnuli jsme také tuto trať v díl přítomný a zmíníme se o tom, co leží na ni mimo obvod Brdský jen mimochodem.

Z Plzně sledujeme trať Budějovickou dílem přímo údolím Úslavy, dílem svahy nad jejím levým břehem podle vsí Lobež, Božkova, Koterova k

Plzenci, či k Star. Plzni, starobylému městysi s parostroj. pivovarem v malebné dolině, nad níž stával župní hrad Plzeň, jehož Plzenec byl podhradím, kdež bývalo osm kostelů. Zbyly jen dva.

Výlety z Plzeňce.

*1. Radyně, na vrchu (575 m.) zříc. král. hradu, Karlem IV. založ. 1361 a Karlskrone pojmenovaného. Na záp. straně zachována dosud věž 27'5 m. vys. Ve válkách hus. drželi purkrabí ke katol. Nov. Plzni. Později byla R. v zástavě různých pánů. 1557 uvádí se již jako hrad pustý. Od r. 1816 jest maj. Valdštýnů. Zříc. celému Plzeňsku vévodící, nyní nepřístupná. Od ní pěkný rozhled. Přístup po silnici k les. rest. „Na Vejrovně“ a odtud pěšinou (3 km.).

2. Hůrka. Kopec (429 m.) na pravém břehu ukončený malebnými útesy bulžňníkovými. Vyhl. Přes Úslavu na Mal. Stranu a v pr. k

vrcholi. Na ní románská kaple sv. Petra, jediný zbytek hradu Plzně, jenž připomíná se již r. 976 a jehož valy lze tu ještě rozeznati. Ještě na poč. t. stol. byl zde kostel sv. Vavřince. V černých břidlicích zkamenněliny.

*3. Kotel. Silnicí k Štáhlavům a v l. přes Úslavu do Sedlce. Zde v pr. silnicí přes Štáhlavský vrch; po 1 1/2 km. za S. z této v l. cestou, jež po 4 km. dovede nás k mysl. u Anděla; odtud rovně k V. přes Rakovou 3 km. do Veselého a k S. (v l.) silnicí až k značk. cestě na vrchol Kotle k rozhledně (13 km.) Odtud k stan. do Rokycan (viz str. 90).

Trať vede nás po záp. svahu (železářny) Radyně; v l. vidíme Sedlec a lesnatý Štáhlavský vrch, pod nímž podle ostrých skal vine se Úslava, místy široce rozložená, mineme posléz (v l.) i Štáhlavy, za nimiž teprv stihneme jejich stanici

Štáhlavy; městys pěkně položený, oblíbené Ls. Dosti let. bytů. Dobré hostince u Radyně, u J. Jakobe, u B. Zítka a »Na Plzeňce«. Na hřbitově 1/2 km. vzdál. hrobka Černínů, býv. majitelů Štáhlav.

Výlety ze Štáhlav.

**1. Radyně. Silnicí k Z., jež před tratí se dělí; jdeme v pr. 2 1/2 km., při záhybu silnice v pr. 1 km. vzhůru k zříc. Podrobnosti výše při č. 1.

*2. Kozel. Lov. zámek (vyst. koncem 18. stol.) hr. Valdštýna s krasosádem a oborou. Přes most a za Úslavou silnicí v pr. až k mysl. nad zám.; odtud něk. min. k J. Zpět možno dolů okolo rybníku a přes Úslavu, za touto u rozcestí v pr. (nebo obráceně). Každá cesta 1 1/2 hod. Procházky po cestách volně, zvěť však nesmí se plašiti. V zámku jest archaeologické museum s nálezy z okolí, vzorně upravené Fr. Francem, druhdy hrab. zahradníkem.

*3. Lopata. (zříc., Starý zámek). Po silnici k Štáhlavicům a od roz-

cestí pod Kozlem v l. k zámku; však hned v pr. okolo rybníka a na hor. jeho konci v l., po 1 km. přes silnici v pr. a při rozcestí po 5 min. v l. do údolí pot. Kornatického k pile a odtud k zříc. (hod. cesty). Zřícenina hrab. Valdštýnem opravená. Hrad zal. ve 14. stol. na starém hradišti snad Heřm. z Potšteina, jenž daroval jej kr. Václavovi. Habart z Hrádku byl tu r. 1432 obležen jako škůdce kraje stranou podobojí; obležení hrad zapálili a hleděli se útekem spasiti. Od těch časů jest hrad pustý. — Na Hádky a ke Kornaticům viz výše

*4. Kotel. Zpětným směrem výl. rokycanský na str. 90.

Trať v rovném směru ubírá se k JV. poskytujíc vyhl. na Kozel (v l.); projíždí malou bažantnicí a mi-

nuvši **Štáhlavice**, rod. spis. prof. Zikmunda (1816), setkává se s tratí **Rokycany-Nezvěstice** ve společné stanici

Nezvěstice (458 ob.); stanice odbočné tratě k Rokycanům (viz I. tr. str. 91.). Fil. kostel Všech Svatých již roku 1369 býval farním. V něm náhrobek Příchovského z Příchovic z r. 1598. Naproti Vartě u dvora zbytky tvrze pánů Nezvěstických. Od stanice pěkný pohled na Radyni (k SZ.) a Vildštejn (k JZ.).

Výlety z Nezvěstic.

*1. **Lopata**. (1 hod. c.) Pře: Úslavu na sil. k Spál. Poříčí, však hned cestou v l. a při rozcestí prostř. cestou lesem až k pile pod zříc. (viz str. 105 č. 3. a str. 90.)

*2. **Vildštejn** (zříc.). Od stanice do obce, před kostelem v pr. přes potok zpět k trati; nepřejíti trať, nýbrž v l. cestou od trati zas odbočující; při. nejl. rozcestí v pr. cestou od Žákavy přes dráhu a vzhůru lešikem až k silnici, v Chlumánkách pak v pr. k zříc. (5 km., dále viz u Blovice).

*3. **Třemšín** (27 km.). Nezvěsticemi k JV. přes Úslavu a sil. v pr. podle Žákavy. Za Žákavou u záhybu Úslavy stávala tvrz r. 1601, nyní jen vyvýšenina v louce olším pokrytá; (v pr.) s pěknými pohledy na údolí Bradavky. Po 5 km. Vlčkov, kde asi bývala ves Vlčková (od r. 1601 pustá) a v 7 km. Spál. Poříčí, městys (1726 ob.), r. 1620 katol. vojenským vypálený (odtud příjmění). Pův. sídlo pp. ze Svamberka. Děd. chrám a synagoga. — Na konci nám. v pr. přes potok a za ním v l. silnici k lesu (v l. viděti v návrší **Těňovice**, jichž farní chrám má gotické presbyterium a v oknech zbytky starých maleb na skle; za nimi **Lučistě**). Minuvše odbočku v l. do Vohřeled (pův. Hořehledy) rovně dále lesem po úpatí **Kokšína** (675 m.) do **Nov Mitrovic** (15½ km.) nad pot. **Jalovým**: farní chrám Sv. Jana byl kaplí r. 1722 vyst., k níž 1801 po požáru přistavena loď chrámová. Sklárna na duté sklo. Rücklův ústav pro chov ryb pstruhovitých. Na požádání přístup k rybníčku, jehož zasklennou hrází rozkošný pohled na pstruhy. V ústavě rozhledna. Dáme se obcí k J. na konci silnici v levo do **Chynína** a 3 km. (Dále str. 167. při Blovicích č. 3.)

Za Nezvěsticemi krajina do širě se otvírá; hned za stan. mineme malou ves **Olešnou** (v pr.) a v l. při Úslavě rozlehlejší **Žákavu**, načež v l. objeví se pahorek, na jehož jihoz. svahu nad **Chlumánky** leží zříc. **Vildštejn**. V l. mineme **Domyslice**, načež brzy objeví se stanice.

Blovice, město nad Úslavou při ústí Ceciny s děk. chrámem sv. Jana Ev. z r. 1760. Při něm býval děkanem spis. **František Jarosl. Vacek-Kamenický**, pochovaný na starém hřbitově, od r. 1892 zavřeném, kde zřízen Radbuzou pomník také básníku prstonárodnímu **Vojtěchu Vejškrabu Bělohrobskému** a označen hrob **Vojtěcha Heinricha-Jirotky**. Je zde též hřbitov židovský přes 200 let starý. V soukr. opatrovně, zřiz. hr.

Pálffy, působí řeholnice z kongreg. Škol. sester. Skrovný průmysl; v okrese Blovickém obyvatelstva ubývá. Stud. nocl. v radnici. — K Bl. přiléhají B o u š o v a **Hradiště** se zámek z r. 1775. V zámku skvostná kaple sv. Ondřeje z r. 1853 hr. Janem Kolovratem Krakovským zřízená. V zám. parku tvoří Úslava rybník Berdovnu. Na Hradišti, pův. sídle Beneše Častolára, jehož potomci zvali se Hradištskými z Hořovic, byli od r. 1720 sídlem Kolovratové, jichž posl. potomek Hanuš Karel, šlechtý a horlivý zastance práv národa českého, odkázal jmění svému synovci hr. Edv. Pálffy-mu z Erdödu.

V ý l e t y z B l o v i c .

1. Vildštejn (zříc.). Městem k S. Vintíře a lázněmi slatinnými i mo- a silnicí v l. přes trať do Seče derní léčbou všeho druhu z Bl. pěšky (3 km., pův. Seteč) s kostelem 2½ hod. povozem 1—1½ hod. ježž Naneb. P. Marie, v němž nalézá se lze objednat i správy (1 spř. 3 K, obraz P. Marie z r. 1659. Od kostela 2 spř. s 2 sedadly 5 K, se 4 sedadly k S. silnicí 3 km. až k dvoru Chl- 6 K. Restaurace, villy, kaple sv. Vin- mánskému; v pr. ½ km. k zřice- tíře. Stravování dobré a levné. Lázně nině, ležící mezi osadami Vild- trvají od r. 1760 a obklopeny jsou štějnem (v l.) a Chluman- krásnými lesy. Cesta pro povozy kami (v pr.). Zříc. na skále 15 m. přes Seč (viz č. 1.), odtud silnicí vys. jest zbytek hradu, jenž již k j., však po 2 km. v pr. přes Cho- r. 1264 se připomíná jako sídlo Ho- cenicický Újezd a Drachkov do Letin; leně z Vildštejna z rodu Drslaviců; pěší nadejde si, dá-li se od nádr. v pr. a při záhybu silnice do města v pr. přes trať cestou, lež stihne nejší podobu mu dali. 1412 odkázal k odbočce na Chocenicický Újezd; jej Jindřich z Rožmberka své choti také možno Blovicemi k J., na konci Elišce z Kravař, jejíž syn Oldřich města silnicí v pr. k JZ. přes trať byl z největších odpůrců kalicha. do Kotousova, odtud ve stejném 1421 dobyl hradu Žižka zanechav směru dál po l. cestou, později sil- zde s posádkou Viléma Kostku z Po- ničkou podle dvorce. Brzy přes nstupic. 1438 vrácen hrad Oldřichovi Brzovský les do Svarkova; odtud z Rožmberka, však 1443 opět zmoc- lesem v pr. k SZ je k lázním malé nil se jej Svojsě ze Zahrádky; když ½ hod. (Další viz v díle X. Plzeň s okolím).

strojili se katoličtí páni hradu se zmocniti, Svojsě jej vydrancoval a **3. Třemšín (825 m., 23 km.) Blovicemi k J., na konci místa v l. tajně opustil odtáhnuv na Tábor. přes Úslavu do Boušova; při prvním Oldřich svěřil hr. Bedř. z Donína, rozc. v pr. silnicí k V., při dalším za něhož knán tu památný sjezd rozc. v l. do Hradištského katol. pánů, jimž uzavřeno jimi přiměří s Jirím Poděbradským. Hrad Újezda (3½ km.) a rovně dále do postoupen později potomkům Don- Přešína (9 km.) a v stejném novým, kteří se tu ještě r. 1501 při- směru dál k V. po l. cestou do smínají. Na poč. 16. stol. připadl Železného Újezda (11 km. pp. z Roupova, r. 1583 stal se ma- cestou k Újezdu v pr. „Mastyř“ jetkem Jana Hradištského z Hořovic, 658 m., srov. str. 109. Hrádek, v l. „Na Skále“ 671 m., s pěknými sňatkem přešel na Svárovské a při- vyhlídkami k Chynínu, na hřbetě pojen k panství Hradištskému. Brdské a Třemšín). U Újezdu leží opuštěné doly (na žel. rudu). Odtud

2. Letiny, lázně v půvabné polo- ze s léčivým pramenem alkal. sv

silnici k S. do Nov. Mitrovic; (viz str. 106 (3.) 12½ km.). V Mitr. hned u prvniho staveni při rozcestí v pr. silnici 3 km. k Chynínu. (Ze silnice již je pěkná vyhl. na Šumavu, zvláště rozhled od kříže, v l. od silnice se vypínajícího, je skvo- stný). Ze Zelezného Újezda je možno si nadejít vynecháním Nov. Mitrovic, dáme-li se za školou pě- šinou rovně na silnici k Chynínu (3 km.) Z Chynína, kde je s'udent. nocl. v host. p. Dobiáše, značk. cestou lesem; po 6 km. pozor na odbočení; od silnice na vrchol 18 km. Rozhl. nejkrásn. z brdských vrchů. Škvostný pohled k J. a k JZ. na Šumavu a její přehorí; v popředí lesknou se hladiny přecetných ryb- níků v okolí Lnář, západněji k Biat- né k JV. prohýbá se hluboký úval, na jehož opici vidíme lovecký zá- mek hr Pálffyho; od úvalu na S. vystupuje soudruh Třemšínův vr- chol Štěrbiná (751 m.). K SV. roz- kládá se před námi pohoří Třemo- šenské, mezi jehož nižšími výběžky Kosovem a Vojnou viděti k Březo- vům Horám a Sv. Hoře. Rovně k S. táhne se vlastní hřbet Tř. ukončený Hengštem (kde prý stával stejno- jmenný hrad) a za ním viděti vlnitý hřbet „Na skalách“ v Teslinách nad Padrfskými rybníky. Tyto hřbety prahorních břidelic nezlídka útesy bulžnikovými korunované, spatiřuje- me i dále k SZ a Z., kdež „Nad Morás- kem“ (797 m.) nejvyššího bodu do- stihují. — Na vrcholu bývalo hra- diště již v dobách pradávnych. Hrad vystavěli si tu za Přemyslovců pp. z Třemšína z rodu Buziců, jichž po- tomci za válek husitských drželi ke straně katolické. Tehdy (asi 1424) byl hrad Tábory dobyt a spustl; páni z Třemšína v 16. stol. ztráceli se z řad šlechtý české. Viz str. 92, 107, 109, 110, 111. pro cestu zpáteč- ní jiným směrem.

Další výlety viz v díle X. Plzeň s okolím.

Za Blovicemi minuvše drahou v l. Hradiště a Vlčice, projedeme Starou Hutí podle rybníka ke Ždírci; v l. na vrchu objeví se kostelík Žďárský; u Ždírci stihneme stanici

Žďár-Ždírec; farní kostel ve Žďáře, r. 1815 hr. Ko- lovratem obnovený, má gotickou presbyteř a román- skou věž. Na blízkém Smedrově stávala na skalnatém ostrohu tvrz vladyků Žďárských, po níž nepatrné sto- py pozůstaly. Za Ždírcem vniká dráha do lesnatých partií nad hlubokým úvalem Úslavy, t. zv. údolí Vile- minina, opustí úval ten u Srb, a přes rybník u Hutí (zastavené železářny) stihne stanici

Nepomuk (pův. Pomuk město na protáhlém úpatí Zelené Hory, od tratě z daleka viditelné (město ukryto za svahem). Od stan. ³/₄ hod., 4krát denně poštovní spoj. Starobylý chrám sv. Jakuba na býv. hřbitově, pův. románský, později na got. přestavěný, jak svědčí got. presbyteř; loď pochází ze 16. stol. Byl zničen 1716. však 1860 obnoven. Hrobky hr. Šternberků a Strachov- ských ze Strachovic. Tři oltární obrazy od Kandlera. Před kost. renes. zvonice. V kostele prý vždy vzpla- nula světla, kdykoli měl některý ze Šternberků zemřít. Druhý kostel sv. Jana Nep. postaven na místě pův.

kaple sv. Jana Křt. r. 1651 vdovou po Fr. Mat. ze Šternberka na rodném (?) místě sv. Jana Nep. zřízené r. 1734 až 1738 Adolfem hr. z Martinic ve slohu barokním a obnoven 1879. Altare privilegiatum v něm označuje rodné místo. Severových. stranu náměstí zdobí velkolepá kolej piaristů s krásnou románskou kaplí a školou měšťanskou. V záp. rohu nám. socha P. Marie od Čapka. V městském archivu pamětní kniha městská z r. 1685 a mnohé pamětihodné listiny. V okolí Nep. dolovalo se na zlato a stříbro; nyní provozuje se jen skrovný průmysl; mimo jiné výroba dřev, octa, uhlí a dehtu. Odbočka nové tratě k Blatné. — Stud. noclehárna v panském domě. Oblíbený host.

V ý l e t y z N e p o m u k u.

1. Jeskyně na Skalce (557 m.) v bulizníkové skále severoz. od města na úpatí rozsedliny, kde prý přebýval poustevník; na vrcholu besídka na způsob poustevny, jež poskytuje pěknou vyhl. přes Nepomuk až k Třemšínu.

2. Zelená Hora. Jdouce z nám. úzkou uličkou k S. a u samoty Vyskočilky v l. stihnem po $\frac{1}{2}$ hod. zámek, bývalé sídlo pp. ze Šternberka v nyn. podobě r. 1683 postavený ve slohu sice kasárnickém, však v krásné poloze na zbytcích hradu z 15. stol. Proslulý nálezem rukopisu (Libušina soudu) t. zv. Zelenohorského, Jos. Kovářem r. 1817; komora nálezu označena pamětní deskou. I jinak místo pamětihodné. Trojitě kamenné valy, z nichž horní dosud se zachovaly, patří k nejznamenitějším stavitelským památkám svého druhu. U brány, již vcházíme, stojí v pr. zachovalá bašta, v l. starožitný domek zám. kaplana; z něho vede chodba do bašty, s níž je skvostná vyhlídka na Šumavu. V l. nádvoří kostel P. Marie v nyn. podobě r. 1688.; chová sošku P. Marie, pořízenou dle starožitného originálu Františkánského kostela svatého Jeronýma ve Vídni; ukazuje se tu žulový balvan s domnělými šlépějemi sv. Vojtěcha, jenž prý na balvanu tom stanul r. 989 po návratu svém z Říma požehnáv Čechům a snáv s nich klatbu, před odchodem vyslovenou. Na pr. pob. oltář starý i

mistrovský obraz Krista, nepěkně obnovený, v l. Anděl Strážce od Schmidla z r. 1861, oba v pěkně řez. rámech. V pol. lodi v l. u dveří starož. obr. sv. Antonína a čtyři jiné v sakristii. — Z nádvoří vystoupí se do parku před vlastním zámkem, odkud je pěkná vyhl. na okolí Nepomucké, k J., ze zámku také k S. na Vrchany a k Sv. Vojtěchu, býv. lázeňskému, nyní jen poutnímu místu. (Další viz v díle X. Plzeň s okolím).

3. Vrchany a Sv. Vojtěch. Přes Hutě $\frac{1}{4}$ hod. k S. ves Vrchany (několik Vrcen) a 25 min. nad ní Sv. Vojtěch, kaple z r. 1684 na úpatí Chlumce (512 m.). Bývaly tu lázně, do nichž přiváděl se pramen z protějšího vrchu Štědrého (665 m.), jemuž legendární původ od Sv. Vojtěcha se připisoval. Nyní je vše spustlé.

4. Velká Skála. (575 m.). Z Nep. na z. do Kláštera ($\frac{1}{2}$ hod.), vsi zbudované na zříc kdysi velkolepého kláštera Pomuckého, jehož zbytky ve mlýně, v č. 39., na hřbitově, v parku a v různých jiných místech se spatřují. Ve hřbitov. chrámě soška Sv. Markéty z pův. kláštera. Dáme se v pr. k S. a při rozc. v l. k lesu; na kraji lesa přes cestu a cestou poprůseku k SV. po $\frac{1}{4}$ km. v pr. na vrchol Velké Skály (7 km.) bizarní, bulizníkový vrchol Bukové Hory Krásná vyhl. na SV.

5. Hrádek (Strašná skála). Jako při č. 3. přes Vrčany k Sv. Vojtěchu; za tímto však po ní cestou v l. podle potoka k Čečovicům; nechavše ves, v pr. jdeme rovně dál v stejném směru až do Čížkova (8 km.). V l. k SZ. vede silnice do Přesína; touto po 2 km. přijdeme na Hrádky čili také Strašnou (snad strážnou) skálu na již. svahu Mastýře (10 km.) Na ohromné skále bulizníkové stával tu hrad, jehož jen skrovné stopy se spatřují a jehož osudy jsou neznámé. Nalezeny tu i mnohé starožitnosti — Návrat doporučuji přes Přesín; z Př. silnici k Bl., však po 1 km. cestou v l. na Louňovou, z této pak k J. do údolí Úslavy a údolím Vilemininým do Nepomuku (Zpět 13 km.).

****6. Třemšín.** a) Jak při čísle 5. přes Vrčany k Čečovicům, však jde se dál rovně silnicí podle Merčína do Dožic (8 km.). V l. vršek Kamýk s kostelíkem, odkud je krásná

vyhl. Z návsi dáme se v pr. okolo dvora a při rozc. v l. z počátku silničkou podle kapličky, později cestou až ke kapličce druhé u silnice; rovně dál přes silnici a dolů vozovou cestou přes potok do Star. Smolivce (11 $\frac{1}{2}$ km.); zde návsi v l., na konci vesnice při rozc. v pr. k SV. k lesu (neodbočit v l.) a lesem po 2 km. na silničku v pr. do Mýta (15 $\frac{1}{2}$ km.) vedoucí. Zde se směry děl: možno jíti: a) přes Roželov, z Mýta silničkou k SV. $\frac{1}{2}$ km. do Roželova, odtud silnicí k S. $\frac{3}{4}$ km. a k cestě v l. k lesu a lesem dál až ke Kříži 2 km. od kříže v l. k vrcholu 1 km. celkem 19 $\frac{3}{4}$ km; b) z Mýta k S. značenou cestou po silnici okolo myslivny; po 2 $\frac{1}{4}$ km. na ohbí silnice v pr. cestou k vrcholu, celkem 20 km. — b) Jako při č. 5. až do Čížkova, zde však rovně k S. do Želez. Újezda a dále jako na str. 107 (22 km) — Vyhl. viz na str. 108.

Z Nepomuku nová trať vede nás po nejzazším jižním obvodu Brdském k Březnici a Příbrami. Trať sledující směr rybářské silnice Lnářské, staví nejprve v

Kasejovicích, starém městysi, proslulém svým vývozem dřevěných dýmek; $\frac{1}{4}$ hod. k S. u samoty Boučku kaple sv. Vojtěcha se želez. lázněmi, $\frac{3}{4}$ hod. od Kasejovic k V. leží stanice

Lnáře (1120 ob.), krásně položená obec s malebnými rybníky, mezi nimiž stojí zámek s parkem; na J. obce pohostinský klášter Augustiánů, od jehož chrámu je krásná vyhl. do okolí; na S. obce úhledný kostelík sv. Mikuláše (podrobnosti viz v díle XI.). Okolí lnářské jmenovitě k J. poskytuje příležitost k četným půvabným výletům, jež zahrnuty jsou do dílu XI. (Střední Povltaví a Středočeské žulové pohoří). Tuto sledujeme jen k S.:

Výlet ze Lnář na Třemšín.

Od zámku jdeme ke kostelu, lze stopy bývalé tvrze Obyteckých však hned v pr. po hrázi rybníků a z Obytce; půl hod. dále stihneme za nimi v l. rožmitálskou silnici k Hvožďaně (8 $\frac{1}{2}$ km.), kde již S. na Záhorčice (1 $\frac{1}{2}$ km.); r. 1350 stával farní kostel; na stopodle ryb. Křepínského (v l.) a Čejkovského v pr. do Březí (6 $\frac{1}{2}$ km.). žová klenba presbyteria a gothicky (Hned za Březím vede v l. cesta do okna; též staré náhrobní kamená Pozdyně (1 $\frac{1}{2}$ km.), kde pozorovati se tu spatřují. V chrámu chová se

pěkný tepaný kalich ze 17. stol. Zde do Roželova (11 km.) a odtud dále silnice se dělí: v pr. do Březnice na Třemšín (14 km.) jako na str. (ještě 12 km.), v l. k S. k Rožmitálu 11 . při č. 6. (ještě 11 km.). Jdeme touto 2 1/2 km.]

Pomíjejíce tuto zevrubného líčení tratě Lnáře-Blatná-Březnice, jež spadá v díl XI., obracíme pozornost přímo ku stanici výchozí této tratě, k

Březnici (viz rovněž díl XI.), jež zároveň jest výchozí stanicí nové, pro Podbrdí důležité tratě na

Rožmitál, město (2156 ob.) se starou vsí (původním sídlem Rožmitálských) Rožmitál Starý (626 ob.). V místě provozuje se průmysl dřevařský, hlavně výroba dýmek, jest zde továrna na kovové krabice a hasičské přilby, po domácku rukavičkářství a tkalcovství. Stud. noclehárna »Na Plzeňce«.

Rožmitál Starý jest osada prastarého původu, druhdy Antiqua civitas (Staré město) zvaná. Starý, patrně opevněný kostel (castellum) shořel r. 1794; zbyla z něho jen kulatá pískovcová křtitelnice a cínová křtitelnice z r. 1596. — V 2. pol. 13. stol. vzniknul hrad rožmitálský, založ. nejspíše Oldřichem, synem Budislava, rady krále Václava I. Pod ním vzniklo nové město Rožmitál (od něm. jména hradu Rosenthal). Četnými požáry měnil hrad i město svou podobu. Také starší filiální kostel v městě vzal za své, nahrazen byv nynějším kost. sv. Jana Nep. r. 1729. V okolí R. rýžovalo se druhdy na zlato (u Vranovic, zaniklé vsi Sadonic, Píňovic, Ostů, Nesvačil a Hor. Lázu), dolovalo se na želez. rudy: vys. Mansfelda dobyli; po úplném vítězství císařských statků svých však zbaveni; úpadek jejich zavalď podnět k romantické pověsti, že nechtějíce přečkati svého pádu, společně se otrávilí a v rodinné hrobce královické pak pochováni byli. Od těch a statku arcibiskupství Pražskému; čas zůstalo v držení R. arcibiskupství Pražské.

Rožmitál je novým krásným východištěm výletů do Brdských lesů, hlavně do pohoří Třemošenského. Odtud také jest nejbližší na nejjižnější jeho výběžek Třemšín.

V ý l e t y z R o ž m i t á l u .

*1. Třemšín (značkoványi cestami); Dvojím směrem; a) z Nov. Rožmitálu od host. na Plzeňce, kde je stud. noclehárna, silnicí k JZ.

okolo rybníku 1 km. k rozcestí; zde v l. vozovou cestou přes Voltuš, jejíž okolí v novější době proslulo nálezy zkamenělin (obrovský druh rodu *Trinacleus*) vsí kousek v pr. a hned dále k JZ.,; při rozcestí v pr. k silnici (3 km.); touto dále ještě 1 km. k JZ. až k mysl. Třepáku (4 km.); $\frac{1}{2}$ km. za touto v pr. lesní vozovou cestou, již po 3 km. z prava křížuje cesta od Skl. Hutí (viz b) v l. na vrchol Třemšína (9 km.). — b) Jako při a) k rozcestí, zde však silnici $1\frac{1}{2}$ km. v pravo, načež v pr. odbočuje cesta do Přední Skelné Hutě ($3\frac{1}{2}$ km.); touto dále do Z a d. S k. Hutě (rs.) a k JZ. vozovou cestou rovně na Třemšín (9 km.). Ze St. R. od kostela cestou k J. stihne se uvedená siln. nad Voltuší (Další viz na str. 92, 106., 110., 111. a 112.

*2. Teslín. Silnicí Padvřskou, jež z N. R. vede St. Rožmitálem; po 3 km. ves Věšín; odbočíme vsí v pr. na polní značenou cestu, jež za vsí v l. okolo kříže zahýba k Z a vede rovně do lesa a stále v témž směru až k mysl. nyní lov. zámku na Teslíně ($8\frac{1}{2}$ km.). Na úpatí lesnatého hřebene Teslinského (od zám. značk. cesta 4 km.) nalezáme dnes již skrovné zříceniny kláštera, o němž vypravuje Hájek, jenž byl v Rožmitále farářem, že založen byl r. 1084 řeholníky z kláštera Ostrovského; určitější doklady jsou o tom, že r. 1310 daroval Protiava z Rožmitálu vrch Baštiny klášteru Ostrovskému. Ke klášteru patřila též ves Čechovice, po níž není památky. Teslín je pěkným středobodem okružných výl. pro okolí Rožm.: a) v rovném směru dále silnicí přes Míšov a Borovno do Vohředu a na silnici (vedoucí od Spál. Poříčí) do Nových Mitrovic (až sem $23\frac{1}{2}$ km.); dále pak jako na str. 107. na Třemšín (30 km.) a odtud jako při č. 1. opět do R. (39 km.) — b) Kratčeji jako při a) do Borovna, odtud však jako na str. 92. do N. Mitrovic a přes Třemšín do R. (25 km.). — c) Ještě kratčeji jako na str. 92. z Teslina přes Skl. Huť na Třemšín (9 km.) a odtud jako při č. 1. a) přes Třepák do R. (19 km.). — d) Z T. jako na str. 115. do Padrtě ($5\frac{1}{2}$ km.) a odtud silnicí do Rož. (19 km.).

**3. Padvř. Jako při č. 2. do Věšína a dále přes Teslín nebo rovně dále silnicí k SZ. na Bukovou (4 km.). Odtud buď dále silnicí, jež skupinu Třemšinskou (v l.) dělí od horské skupiny Třemošenské (v pr.) až do Padrtě ($10\frac{1}{2}$ km.), nebo v l. značk. cestou k myslivně „Na vartě“ a přes „Skály“ (krásný pohled na Rožmitál) přímo k rybníkům (9 km.). V Padrti kromě půvabných rybníků Hořejší 113 ha, Dolní 66 ha, láká výstup na blízký Palcíř (2 km., vyhl. viz na str. 92.). Rovněž i Padvř (noclehárna v hostinci u Rybníku) jest dobrým východištěm okružních výletů pro toto okolí; a) Silnicí od Strašic jako na str. 114. ($9\frac{1}{2}$ km.), odtud údolím pot. zpět k JV. podle Ameriky, loveck. zám. Tři Trubky do Padrtě (stále dle telef. tyčí $10\frac{1}{2}$ km.), nebo od Tři Trubek jako na str. 75 k Chalupám a silnicí do R. ($20\frac{1}{2}$ km.) nebo jako na str. 75. přes Prahu a Tok a značk. cestou od Koruny k J. do R. (15 km.). — b) Kratčeji z Padrtě k S. přes potok a dle telef. tyčí rovně k loveck. zám. Tři Trubky. (z P. 5 km.) a dál jako výše. e) Jako při č. 2. přes Teslín a Věšín nebo Třemšín do R.

*4. Koruna, Tři Trubky. Značené cesty vedou dvěma směry: a) Delší silnicí březohorskou přes Vranovice (4 km.), kde stávala tvrz vranovické větve rodu Buziců (stopy její na Hůrce) od r. 1565 již pustá; po 3 km. za Vr. dáme se polní cestou v l. do Lázu a odtud dále jako na str. 75. přes Skl. Huť a Borskou myslivnu na Korunu (26 km.), odtud buď přes Tři Trubky do Strašic nebo Padrtě na nocleh. b) Kratší cesta vede z R. na S. ke kříži; zde v l. na Plešec (7 km.) a dále přes Koš (9 km.) k Borské mysl. ($12\frac{1}{2}$ km.) a na Korunu jako výše (15 km.). Tyto výlety možno příjemně spojit tak, že jednou cestou kratší b) dáme se na Korunu a vrátíme se buď přes Tři Trubky a Padvř (celkem 35 km., na den pro statného turistu), buď jako při č. 5. přes Prahu a Nepomuk do R. (celkem 30 km.)

*5. Praha. Tři Trubky. Padvř. Ze St. Rožmitálu vede k S. cesta přes Nepomuk (4 km.) na jižní svahy k Nepomucké mysl. s krásným rozhledem (5 km.); odtud k S. stihneme po 1 km. Boudu sv. Jana a od této

v l. jako na str. 75. dáme se přes **buď k Třem Trubkám (15 km.)** nebo **Prahu k boudě sv. Václava přes Pádrf (12½ km.)** zpět do R. „Na Rovině“ (8½ km.), kde stojí **(25 km.)** lesní zámček arcibiskupský a dále

V. b. Březnice. Mirovice. St. Sedlo. Orlík. Zvíkov. Písek.

Celá tato odbočná trať spadá v obor dílu XI. Tuto o ní zmiňujeme se jen případně jako odbočce vděčné, jednak z tratě I. c. z Prahy přes Příbram, jednak z výše uvedené tratě V. z Plzně přes Nepomuk a Blatnou. Jedná se tu hlavně jen o návštěvu části Povltaví mezi Orlíkem, Zvíkovem a Červenou.

Z Březnice dostihnouti lze Orlíku nejlépe buď přes Mirovice (pěšky) nebo Čimelice (poštou). Kdo chce užiti plavby po Vltavě, tomu radíme však, aby dostihl nejdříve horní výchozí stanice buď Červené nebo Zvíkova a dal se odtud lodí dovézt na Orlík.

*Výlety na Červenou, Zvíkov a Orlík.

*1. Jedeme z Březnice až do Písku; odtud transversální drahou do Vlastce. Z Vlastce přes Červený Újezd k Vltavě; zde po levém bř. po navigační hrázi ½ hod. proti proudu k velkolepému viaduktu u Červené (65·4 m. nad řekou), nejvyššímu v Rakousku po viaduktu Trisánském na dráze arlbergské. Tři pole o rozpětí 84·4 m. Náklad 1,020 000 K. Odtud možno po řece buď po vorech nebo pramici, již lze najmouti, nebo pěšky dílem po navigačních hrázích dílem pěšinami pobřežními; mineme ves Červenou (stud. nocí u p. K. Souhrady), nad níž malebně vypíná se kostelík sv. Bartoloměje s farou; po dvou hodinách objeví se Zvíkov, pamětihodný hrad, jehož věže, zvané Markomankou, založení již Markomanům se připisuje r. 174. Přístup po ohlášení se u hlídače, jenž poskytne také občerstvení. (Podrobnosti viz v díle XI.) Kdo chce podniknouti výlet jen jednodenní, tomu radíme odtud dáti se k železn. zastávce u Ostrovce (1½).

Jinak vede nás po pr. bř. Vltavy nebo lodí cesta dále po vodě malebným dolem lesnatým, v němž ne-zastihneme leč samotu Jelce, na Orlík (3 hodiny), k němuž z Nákli vede pěkná cesta. Má-li se výletu užiti a obě pamětihodná místa prohlédnouti, radíme na Orlíce resp. v St. Sedle (Podrobnosti v díle XI.) přenocovati. Stud. nocí v St. Sedle u koníčka.

2. Z Březnice neb Příbrami do Mitrovic a pěšky na Orlík 12 km. Návrat odpoledne přes Čimelice. Kdo chce shlédnouti za jeden den aspoň ještě Zvíkov, musí již do Orlíka na noc; tak aby ráno do 9ti hodin prohlédl si Orlík a vydal se pak pěšky na Zvíkov a do zast. Ostrovce, odkud snadněji lze obě místa jednodenním výletem spojit tak, že ráno jedeme z Bř. až do Ostrovce, odtud na Zvíkov, po prohlídce lodí na Orlík a odtud pak ku stanici do Čimelic.

Trat VI. Rokycany. Strašice. Jince. Hřebený. Skalka. Řevnice.

Z Rokycan (str. 88.) vede nás první část trati této tímtež úvalem potoka Padrtského čili Černého, jímž po levém břehu běží trat železniční k Mirošovům. Tuto sledujeme jeho pravý břeh silnicí od Rokycan přes Poulovsko (také drahou do Dobříva) k

Dobřívu (7 km.), prům. obci (1425 ob.) s velkými slévárnami, hamry a válcovnami, výrobou kutého železa i litého zboží atd. Leží na okraji malebné doliny, tvořící proru potoka Černého horami Třemošenskými. Z levé strany vroubí ji výběžky Žďáru (Kouklová Hora 565 m., Bábovka 601 m., Bílá Skála 613 m.), s pravé strany výběžky pásma od Skořic se táhnoucího (Převážení 600 m. a Vlč 598 m.).

Mezi těmito lesnatými kupami vede nás silnice vedle opuštěné tratě Stroussbergovy podle několika mlýnů (o Melmatěji viz níže) k

Strašicům (13 km.), jež z dálky již poznáváme podle farního kostelíka na výšině. Strašice povstaly z několika více méně souvislých obcí (Dvůr, Strašice, Hutě). K našim účelům jest nejlépe dáti se k Hutím (při rozv. siln. u hájovny v pr.), kdež také najdeme dobrý host. na poště. Městys leží v malebné kotlině, již na severu vroubí **Ostrý** (638) a **Pískový vrch** (660 m.) s **Bílou Skálou** (613 m.), na západě **Vlč** (598 m.), na jihu výběžky **Kamenné** (735 m.) a **Hlavy** (781 m.), kdežto k východu táhne se nižší úval k Sv. Dobrotivé. Právem možno označiti Strašice jako jeden z nejkrásnějších, ač nejméně povšimnutých bodů našich Brd. (Přístup ze stanice Holoubkova, zas. Mýta a St. Mýta; z posl. poštou.) V Strašicích bývalo několik tvrzí a hradů. Jedna tvrz stávala v místech nyn. fary při kostelíku sv. Vavřince; v údolí k Dobřívu nad mlýnem Melmatějem (asi 300 kroků k SZ.) stávala tvrz zvaná Vimberk třetí hrad pak stával na J. na Lípovsku, pod nímž nyní leží myslivna Amerika. (Další podrobnosti viz na str. 85.)

Odbočky a výlety ze Strašic.

***1.** Ze Strašic do Příbrami|mek, podle tyčí telef. vedení 4½ km.) přes **Tří Trubky** (lovecký zá-|a Korunu viz obráceným směrem.

na str. 72. a 74., 6 hod. cesty. Za Třemi Trubkami vděčná partie botanická. Od Třech Trubek za zám. na rozc. v l. (v pr. cesta do Padrtě): při dalším rozcestí v pr. (v l. cesta Alliance po svahu Jordánu k Obecnicí, viz str. 72.: od této cesty Alliance v l. k Sv. Dobrotivé); při dalším rozc. v l. (v pr. cesta na Kočku nad Padrtí) kolem hájovny Tři Trubky, též Starý Svět zvané (optati se na cestu nebo vzítli si průvodce) a vzhůru silničkou ke Koruně až k značkám na vrchol vedoucí. Rozhled. Pak značenou cestou přes Borskou mysl. k Pílskému ryb. a přes Březové Hory do Příbrami. (Krásné lesní partie.) Viz str. 72. a 74.

*2. Rybník v Padrfské; pěkná procházka silnicí (9 $\frac{1}{2}$ km.), již dobře může použít i cyklista; botanik najde vděčnější partii podle potoka Padrfského 10 km, flora viz na str. 86). Nebo jako při č. 1. přes Tři Trubky 10 $\frac{1}{2}$ km. (skvostná lesní partie). Krásné rybníky lesy vroubené; horní má ráz horského jezera (630 m.) a obklopen jest na obvodu bažinami, jimiž za

mokra jest nesnadno prostoupiti. V Padrti stud. noclehárna v host. u rybníka.

*3. Rožmitál. Jako při č. 2. k ryb. Padrfským, odtud silnicí v l. do R. (z Padrtě 11 km.) nebo ze Str. ke Třem Trubkám a dál v pr. podle Třítrubeckého pot. (subalpinská flora; Blechnum, Mulgedium a p.) až na silnici Rožmitálskou a touto v l. do R. (21 km.) jako níže při č. 4. na Teslín a odtud cestou v l. přes Věšín (krásné lesní partie) do R.

*4. Teslín a Třemšín. Jako při č. 2. k Padrfským rybníkům; zde v pr. na cestu vedoucí do lesa k J.; po 3 km. průsek, jímž po 10 min. stihneme cestu k mysl. teslínské; jdeme buď hned touto cestou v l. nebo ještě kousek dále průsekem a stihneme ji opět po několika m n., načež jdeme po ní v pr. ještě 1 $\frac{1}{2}$ km. k Teslínu (ze Str. 13 $\frac{1}{2}$ km.) a Odtud buď v l. do Rožmitálu, po případě jako při č. 2. na str. 110. na Třemšín (23 km.), z Třemšína do Blovic (str. 108), Nepomuku (str. 110), Lnář (str. 111), Rožmitálu (str. 112).

Ze Strašic sleduje cyklista směrem naší tratě silnici k SV. přes Dvůr a Smolárnu 5 $\frac{1}{4}$ km., až přes Olešnou, zde na křižovatce dá se v pr. do Sv. Dobrotivé (8 $\frac{3}{4}$ km.). Pěšímu turistovi radím méně pohodlnou, však zajímavější partii od hamrů po opuštěné trati Stroussbergově dolinou malého potůčku, jenž odvádí vodu několika pramenitých rybníků na úpatí lesa, z nich stihneme nejdřív malebný Tisý (po 2 $\frac{1}{2}$ m.), po 4 km. v l. ves Těně, po dalších 2 km. malý, rovněž malebný rybníček Nový (rozvodí); odtud jdeme v pr. po kraji lesa podle rybníčku Heřmana a dalších ještě dvou do

Sv. Dobrotivé (ze Str. 8, z Rokyc. 21 km.). Pův. klášter sv. Maří později sv. Panny Dobrotivé, na Ostrově zvaný, zal. od Oldřicha Zajíce z Valdeku (přinesl r. 1320 do Čech ostatky sv. Benigny, jež zde uložil) pro poustevníky z řehole sv. Augustina.

Klášter hynul ve stol 15., ač není známo, že by byl v bouřích husitských utrpěl, 1469 byl sice kostel obnoven, však 1569 byl již klášter opuštěn. 1766 dán klášter augustiánům u sv. Tomáše, kteří se stavbou nového kláštera a obnovou kostela počali, což dokončeno do r. 1720.

R. 1785 chrám proměněn ve farní, místnosti klášterní odkázány většinou potřebám školním a zůstaven tu jen převor jako farářs jedním kaplanem.— V okolí u Zajícova a Kozojed proslulé naleziště zkamenělin v černých břidlicích Dd₁ (viz str. 7.).

Výlety ze Sv. Dobrotivé do str. 81 č. 10.), na Zbiroh (str. 81) Hořovic (str. 80), na Valdek (77), atd. viz při jednotlivých výchozích do Příbrami (73), k Padvřským ryb. stanicích hlavních komunikací dle po cestě Alliance přes Tři Trubky (označených stránek).

Další cesta vede nás odtud silnicí k JV. pod Beran (vystup. v l. vyhl. k Plzni) a dále okolo Bílého Kříže a Panny Lidy na Obecnici a Příbram (viz str. 73.), aneb ve hlavním směru tratě přes Kváň a Vískr na Neřežín (viz str. 77.), odtud k jihu na Valdek (str. 71.) a směrem na str. 67. naznačeným do Jince. Odtud přes

Píska (str. 77.) na Provázek, Kuchyňku a Mal. Bábu (str. 49.) a jako na str. 49. zpětným směrem po Hřebenech na Skalku a do Řevnic.

Vzdálenosti, jež tu pěšky uraziti nutno jsou: ze sv. Dobrotivé na Valdek 7 km., z Valdeku do Jince (7 km.), z Jince na Píska (6 km.), z Písků na Mal. Bábu 7³/₄ km., z M. Báby na Boží Vrážku 10¹/₂ km., odtud na Skalku 3 km. a ze Skalky do Řevnic 7¹/₂—8 km.

Cyklista, jenž jel již z Rokycan přes Strašice do Sv. Dobrotivé (22 km.), může i ze Sv. Dobrotivé na Valdek dobrou silnicí k Panně Lidě 4 km. a za ní 1¹/₄ km. k silnici na sever odbočující, po této pak na Valdek 4¹/₂ km (celkem ze Sv. Dobr. na Valdek 9¹/₄ km.); z Valdeku jde rovněž dobrá silnice do Jince 7 km. (z Rokyc. 38³/₄ km.); odtud může cyklista sledovati směr přes Běhčín a Hostomice a Osov do Řevnic po sev. úpatí Brd (z Jince 27 km., z Rok. 66 km.); nebo z Jince na Hostomice, odtud však přes Hřebeny na Dobříš a p. jižním úpatí Brd přes Mníšek, Řídkou a Jiloviště-Zbraslav do Prahy (z Jince 60, z Rokycan 99 km.).

DODATEK.

(Na str. 95. vypadl následující doplněk tratě první.)

I. f) Zadní Třebáň - Lochovice.

Ze Zadní Třebáně odbočuje trať železniční směrem jihozápadním nad úvalem Svinařského potoka podle zast. Bělče do

Litně (viz str. 59) a ubírá se dále úvalem mezi hřebeny Brdskými a vysočinou vápencovou, jež jsme již na str. 50 turisticky prošli podle Nesvačilky Vše-
radicům a do

Osova (viz str. 50.), odkudž s výhledy k jihu na lesnaté hřebeny a pod nimi rozložené

Hostomice (viz str. 49. a 103.) do **Lochovic**.

I. g) **Dušníky-Vráž-Beroun.**

Z Dušníků na trati Praha-Most-Multava odbočuje spojovací trať do Berouna, kteráž vede nás nejprve na stanici

Hořelice-Nučice, poblíž proslulých dolovisek na železnou rudu chamoisit, uloženou zde v silurském pásmu Dd₄. Za Nučicemi nabývá krajina stále malebnějšího rázu, zejména u následující stanice

Loděnice, kde jsou známé vinice a čepuje se i loděnické víno. Odtud k jihu směrem na Bubovice projdeme pásmem svrchnosilurských vrstev s bohatým nalezištěm trilobitů a p. zkamenělin a můžeme sestoupiti k Sv. Ivanu.

Podle potoka Kačáku k sev. doporučují se půvabné vycházky k **Nenačovicům**, **Podkozí** a **Žlábků** (viz str. 58.) a **Bezděkovu**. Nejdůležitější turistickou stanicí je následující

Vráž-Sv. Ivan, jakožto nejbližší východiště do lázní u Sv. Ivanu (viz str. 52.). K severu pak můžeme přes lesnatý hřeben proniknouti pěknou procházkou do Chýňavy a sestoupiti odtud k západu do údolí Berounky u St. Hutí s velmi krásnými pohledy do tohoto údolí.

REJSTRÍK VĚCNÝ.

- Baba** 27.
Bába 49.
Babka 27, 47, 49.
Baboryně 76.
Bábovka 114.
Bělohrobský 25, 106.
Beran 27, 67, 73, 80.
Beranec 67, 74.
Beroun 28, 53.
Bílá Skála 114.
Blovice 106.
Bluk 28.
Bojov 101.
Boží Voda 56, 100.
Boží Vrážka 49, 103.
Bradkovice 68.
Brda 5.
Brdatka 5, 27, 28, 56.
Brdo 49, 74, 103.
Brno 27.
Broumy 78.
Břasy 28, 88, 90, 94.
Březina 10, 28, 88, 90.
Březnice 28, 111, 113.
Březové Hory 28, 74.
Břidlice dalejské 16.
 " graptolitové 13.
 " osecké 10.
 " prahorní 7.
Budňany 49, 51.
Bukovec 94, 95.
Carvanka 13.
Cerhovice 28, 80.
Císařská Rokle 28, 51.
Čenkov 28.
Černošice 28.
Červená 113.
Červená Hlína 47.
Červený Kříž 49.
Červený Lom 15, 52.
Červený Zámek 100.
Čilina 5, 91.
Čimelice 113.
Čišovice 101.
Čistá 106.
Čížkov 110.
Damil 12, 27, 52.
Davle 47.
Děd 6, 27, 56.
Dědová Hora 10, 21, 28, 67, 77.
Dějiny v Brdech 25.
Devon 9, 15.
Diluvium 17.
Dlouhá Hora 12, 27, 52, 77.
Dlouhá Lhota 104.
 Skála 84.
Dobřichovice 28, 47.
Dobříš 28, 49, 50, 73, 98, 102.
Dobřív 90, 91, 114.
Doly příbramské 71.
Doubravka 81, 94.
Doubravice 81.
Doutnáč 27, 51.
Drábov 10, 56.
Drahlín 73.
Droby Kosovské 10.
Droby Krušnohorské 10.
Drozdov 81.
Dršťka 92.
Dubina 92.
Dubno 104.
Dvůr Králův 10, 16, 28, 49, 59, 63.
Ejovice 91.
Emilín 98.
Geologie Brd 7.
Halouny 28, 49.
Harvát 49.
Hejlov 74.
Hengšt 27, 108.
Hercyn 9.
Herynky 58.
Hlava 27, 74, 114.
Hlavatý Kámen 27, 47, 49.
Hluboš 28, 67, 68, 72.
Hněvkovský 25.
Hodomyšl 75.
Holoubkov 15, 28, 86, 90.
Homberg 93.
Hora viz Sv. Hora.
Hora Cerhovská 81.
Hory Břez. viz Břez. H.
Hory Krivoklátské 6.
Hory Příbramské 6.
Hořovice 67, 76.
Hostin 16.
Hostomice 49, 103.
Housiny 50, 66.
Hradec 27, 49.
Hrádek 65, 80, 91.
Hrádek u Čížkova 109.
Hradiště 107.
Hradi té u Nižboru 9, 28.
Hradiště u Plzně 9.
Hřebeny 6, 49, 53, 66, 73, 85, 102.
Hudlice 36, 59.
Hůrka u Plzně 27, 105.
Huť Nová 16, 56.
Huť Nová-Nižbor 29, 62.
Huť Nová u Plzně 93.
 u Rokycan 91.
Huť Stará 57, 62, 108.
Hutě Skleonné 92, 112.
Hvozďany 110.
Hýskov 57.
Cháchov 91.

- Chlum 10, 88.
 Choteč 12.
 Chrást 93.
 Chynín 92, 106.
 Ivan viz sv. Ivan.
 Ivina 85.
 Jablečno 84.
 Jarov 16.
 Javor 93.
 Jedová Hora viz Dědová Hora.
 Jehlovka 84.
 Jeskyně na Skalce 109.
 Jinec-Čenkov 8, 28, 66.
 Jiřina 106.
 Jungmann 26.
 Kacerov 96.
 Kambrium 8.
 Kamenický 1 6.
 Kamenná 74, 114.
 Karlík 29, 47.
 Karlštejn 12, 47, 51, 58, Kasejovice 29, 110.
 Klabava 29, 91, 93.
 Kladno 16.
 Klášter u Nepomuku 19.
 Kličava 62.
 Klobouček 29, 73.
 Klouček 67, 68, 74.
 Klucná 29.
 Knihov 63.
 Knín 102.
 Knížecí Studánka 103.
 Koberov 74.
 Kobyla 52.
 Kočka 27, 74.
 Kodská Rokle 51.
 Kohoutov 84.
 Kokšín 92, 106.
 Koledník 12, 27, 52.
 Kolo 61.
 Klonín 10.
 Komárov 16, 29, 67, 77.
 Koněprusy 11, 12, 29, 58.
 Koníček 67.
 Kopanina 47.
 Kornatice 91, 93.
 Koruna 27, 74, 75, 112, 114.
 Kosov 27, 75.
 Koš 112.
 Kotel 9, 27, 74, 88, 90, 105.
 Kouklová Hora 114.
 Koukolová Hora 12, 27, 63.
 Kourávec 98.
 Kozel u Štáhlav 29, 93, 105.
 Kozel pod Tetínem 12.
 Kozlany 100.
 Krakovec 29, 100.
 Královice 29, 101.
 Krašov 29, 84, 97.
 Krkavec 27.
 Krušná Hora 6, 8, 16, 27, 59, 64.
 Křivoklát 29, 61.
 Kublov 29, 78, 84.
 Kuchyňka 74.
 Kuličky rokycanské 10.
 Kván 10, 116.
 Květena 17.
 Květná 72.
 Kytín 103.
 Leč 75.
 Lejškov 10, 29, 65.
 Lesy 20.
 Letiny 29, 107.
 Libečov 10.
 Liblín 95, 96.
 Libomyšl 65.
 Libštejn 95, 96, 97.
 Lid v Brdech 26.
 Liščí Kamna 73.
 Lištice 11, 29.
 Liteň 49, 59, 102.
 Lnáře 110.
 Loďnice 15, 61.
 Lochovice 29, 50, 65.
 Lopata 29, 91, 94, 105, 106.
 Lubná 15, 24, 99.
 Maková 75.
 Marek 101, 110.
 Maštýř 107.
 Měchenice 101.
 Městská Hora 56.
 Mešno 93.
 Milina 85.
 Minerály 24.
 Mírošovy 29, 70, 92.
 Mirovice 113.
 Mitrovce Nové 92, 108.
 Mnišek 101.
 Mořiny 47.
 Mramor 51, 52.
 Mýto 85, 86.
 Na Jezeře 84, 97.
 Nad Moráskem 92, 108.
 Na Skále 107.
 Nejedlý 26.
 Nepomuk 108.
 Neumětely 50, 66.
 Nezabudice 100.
 Nezvěstice 93, 106.
 Nižbor 29, 56.
 Nová Ves 102.
 Nouzov 29.
 Nová Hospoda 104.
 Nová Huf viz Huf Nová.
 Nový Jáchymov 29.
 Nučice 10, 17.
 Obecnice 73.
 Obořiště 29, 103.
 Odbory turistické 26.
 Opoř 29, 80, 98.
 Orlík 75, 113.
 Osek 10, 29, 90.
 Osov 50.
 Ostrovec 113.
 Ostrý 6, 27, 57, 114.
 Ostrý u Lochovic 67.
 Oujezd Kamenný 41.
 Padrť 29, 112.
 Palčův 27, 74, 112.
 Panna Lída 73.
 Pavlíkov 100.
 Petrovice 100.
 Píška 50, 61, 66, 66, 67, 72, 77, 103.
 Pískový Vrch 74, 114.
 Planá 96.
 Plasy 29, 101.
 Pleš 120.
 Plešec 74, 75, 112.
 Plešivec Hýskovský 57, 62.
 Plešivec Lochovický 5, 27, 50, 66, 67, 73, 103.
 Plzeň 29, 104.
 Plzenec 104.
 Pohodí Třemošenské 6, 28, 74.
 Potok zbirožský 85.
 Praha 27, 74, 75, 113.
 Prahory 7, 8.
 Praskolesy 76.
 Provazec 74.
 Převážení 114.
 Příbram 15, 29, 67, 69, 90, 104.
 Příkosice 92, 93.
 Pták 10, 57.
 Puchmayer 26.
 Radeč (Rač) 6, 8, 10, 27, 83, 86, 90.
 Radnice 29, 83, 90, 94.
 Radotín 15, 29.
 Radyně 29, 91, 105.
 Rakovník 99.
 Rochotská mysl. 49.
 Rokycany 10, 16, 29, 88, 114.
 Roželov 110.
 Rožmitál 29, 75, 111.
 Rožmitál Starý 111.
 Rudná 96.
 Rudy 17.
 Rybníky 24.

- Rybníky Kokotské 90.
 Rybníky u Lazu 74.
 Rybníky Pádrfské 23,
 75, 88, 90, 92, 115.
 Řebřík 85.
 Řevnice 29, 49, 102, 103.
 Sedlo St. 113.
 Silur 10.
 Skalka 27, 29, 47, 49, 93,
 102.
 Skořice 92.
 Skreje 29, 79, 97.
 Slabce 100.
 Slavík 11, 29.
 Slivenec 12, 29.
 Slonovec 27, 67, 73, 74.
 Smolivec 27, 110.
 Smolotely 75.
 Stašov 76.
 Strádonice 15, 29, 57, 62.
 Strašice 30, 75, 85, 88,
 90.
 Strašná Skála 110.
 Střela 30, 96.
 Stříbrný Kopec 50.
 Stupno 94.
 Stydlé Vody 61.
 Svatá 30, 54.
 Sv. Dobrotivá 9, 10, 16,
 28, 73, 80, 85, 115.
 Sv. Hora 28, 65.
 Sv. Hora Malá 102.
 Sv. Ivan u Berouna 12,
 52, 58.
 Sv. Ivan u Příbrami 72.
 Sv. Vojtěch u Nepo-
 muka 109.
 Svinaře 50.
 Štáhlavice 93, 106.
 Štáhlavy 30, 105.
 Štěrbina 6, 27, 108.
 Štulec 27.
 Švábín 83.
 Švoretice 30.
 Tejšovice 8, 30, 97.
 Těňovice 106.
 Teslín 92, 112.
 Tetín 12, 51, 52, 58.
 Tmář 11, 63.
 Tobolecký Vrch 27.
 Točník viz Žebrák.
 Tok 28, 103.
 Tok Malý 74, 75.
 Tok Vysoký 73, 74.
 Trhoň 28, 74.
 Trnová 47, 101.
 Trokaveč 92.
 Trubín 63.
 Třemošná 6, 28, 74.
 Třemšín 6, 28, 75, 106,
 107, 110, 111.
 Třenice 80.
 Třepák 112.
 Tři Trubky 73, 75, 88
 90, 112, 114.
 Tuchonín 58.
 Turská Maštal 15, 52.
 Týnec u Královic 101.
 Týřov 30, 97.
 Údolí Opořské 29, 80, 98.
 Útvar devonský 9.
 Útvar kamenouhelný 9,
 16.
 Útvar křídový 17.
 Útvar permský 17.
 Útvar prahor. břidlic. 7.
 Útvar Silurský 9, 10.
 Valdek 30, 61, 66, 73,
 77, 90, 116.
 Vápenec 7, 16.
 Vápence bránické 16.
 Vápence budňanské 31.
 Vápence hlubočep. 16.
 Vápence koněpruské 15.
 Vápence lochkovské 15.
 Velis 28, 61, 73.
 Velká Hora 27.
 Velká Skála 109.
 Veselá 57.
 Vešín 92, 112.
 Vězka 95.
 Vildštejn 30, 106, 107.
 Vinařice 52.
 Vlastec 28, 84, 117.
 Vlč 28, 114.
 Vodstvo 23.
 Vojna 75.
 Vraná Skála 28, 56, 64
 Vranov 94.
 Vranovice 112.
 Vráž 53.
 Vrchany 109.
 Vrstvy bránické 16.
 Vrstvy drábovské 11.
 Vrstvy hlubočepské 16.
 Vrstvy komárovské 10.
 Vrstvy koněpruské 15.
 Vrstvy kralodvorské 13.
 Vrstvy liteňské 12.
 Vrstvy trubínské 12.
 Vrstvy záhořanské 12.
 Vršíček 74, 90, 93.
 Všenory 30, 47.
 Všeradice 47.
 Vuznice 58.
 Vydřiduch 88.
 Vysoká Jedle 49, 103.
 Vysočina vápenc. 6, 44.
 Vyžina 50.
 Zábělá 30, 93, 95.
 Záborec 74, 92.
 Záhořany 10, 54.
 Závírka 74, 75.
 Zbečno 30, 62.
 Zbiroh 9, 30, 80, 81.
 Zbuzí 30.
 Zdejčina 10, 57.
 Zdice 64.
 Zelená Hora 30, 109.
 Zlatý Kůň 11, 28, 52.
 Zlejčina viz Zdejčina.
 Zříceniny 25.
 Zvíkov 75, 113.
 Zvíkovec 100.
 Žákava 106.
 Žďár 6, 28, 74, 88, 90.
 Žďár Ždírec 108.
 Žebrák město 30.
 Žebrák a Točník 30, 61,
 65, 78.
 Židovské Pece 6.
 Žlábek 58.

OBSAH.

	Str.
Předmluva k I a II. vydání	3
<i>Úvod. Zeměpisné ohraničení a orografické rozčlenění</i>	5
Geologická povaha	7
Květena	17
Vodstvo	24
Mineralogické bohatství	24
Dějiny	25
Odbory turistické	26
<i>Nejzajímavější body Brd a Podbrdí :</i>	
A. Nejvyšší body a vyhlídky	27
B. Místa lázeňská, letní sídla a místa přírodn., histor. i jinak zajímavá	28
<i>Cestovní tratě v Brdech a Podbrdí</i>	30
<i>Výběr výletů do Brd a Podbrdí</i>	32
A. Polodenní výlety z Prahy, Berouna, Rakovníka, Plzně a Příbrami	32
B. Výlety celodenní z Prahy	33
" " z Berouna	35
" " z Rakovníka	36
" " z Plzně	36
" " z Příbrami	37
Celodenní výlety geologické	37
Výlety dvoudenní i delší	39
<i>Pokyny cestovní</i>	42
<i>Trať I. a) Praha. Beroun. Zdice. Plzeň s odbočkami</i>	
b) Beroun-Rakovník. c) Zdice. Příbram. Mirovice.	
d) Rokycany. Nezvěstice. e) Chrást. Radnice. Krá-	
lovice. f) Zadní Třebáň-Lochovice. g) Dušníky.	
Vráž. Beroun	47
<i>I. a. Praha-Beroun</i>	47
Hřebený. Z Dobřichovic a Řevnic na Hřebený. Skalka.	
47. Z Řevnic po Hřebenech 49. Z Řevnic do údolí mezi Hře-	

beny a vysoč. vápencovou 50. Osov. Dobříš. Písek. Plešivec. Lochovice 50. Vysočina vápencová. Výlety z Budňan. Výlet botanický a geologický 51. Damil. Sv. Ivan 52. Přes Liteň a Hřebeny do Dobříše 53. Beroun 53. Procházky a výlety z Berouna. Městská Hora. Brdatka. Boží Voda. Drábov. Děd 56. Ostrý. Lisek. Strádonice. Stará Huť a Hýskov. Veselá a Hýskovský Plešivec 57. Tuchonín. Herynky. Sv. Ivan. Tetín. Karlštejn. Koněprusy 58. Králův Dvůr. Hudlice. Krušná Hora. Vraná Skála 59. Velis. Týřov. Křivoklát. Loďenice. Točnick. Žebrák. Valdek 61.

I. b. Z Berouna do Rakovníka 62

I. a. Beroun-Zdice 56

Králův Dvůr. Koukolová Hora 63. Zdice. Ze Zdic na Vranou Skálu. Krušná Hora 64. Točnick a Lejškov 65.

I. c. Ze Zdic do Příbrami 58

Libomyšl. Lochovice 65. Z Lochovic do Neumětels, na Písku, Plešivec na Hřebeny a Dobříš a na Valdek 66. Jince 68. Ž Jinců na Písku, Plešivec a Valdek, Hluboš, Příbram. Hořovice. Komárov-Zdice. Vranou Skálu. — Plešivec. Hostomice. Osov 67. Bradkovice. Hluboš 68. Příbram 69. Příbramské doly 71. Svatá Hora 71. Příbramské okolí. Sv. Ivan. Květná. Hluboš 72. Plešivec. Písku. Obecnice. Klobouček. Vys. Tok. Tři Trubky. Březové Hory. Třemošná a Třemošenské pohorí. Brdo. Valdek. Sv. Dobrotivá. Drahlín 73. Rybníky u Lázu 74. Koruna. Pádrfské ryb. Tři Trubky. Strašice. Rožmitál. Třemšín, Orlík, Maková 75.

I. a. Od Zdic k Rokycanům 76

Praskolesy. Hořovice 76. Z Hořovic, na Písku, do Komárova a na Dědovou Hora. Valdek 77. Žebrák a Točnick. Kublov. Broumy. Týřov a Skreje, Velis 78. Drozdov. Sv. Dobrotivá. Zbiroh. Cerhovice 80. Zbiroh 81. Švábín. Rač. Radnice 83. Krašov. Kublov 84. Zbirožský potok. K Sv. Dobrotivě. Řebřík. Karez a Borek. Mýto. Strašice 85. Mýto. Holoubkov 86. Z Holoubkova na Rač 86. Březina a Břasy, Strašice, Kotel 88. Rokycany 88. Z Rokycan na Vršíček, ryb. Kokotské, Osek, Březinu, Břasy a Radnice. Rač. Holoubkov. Zďár. Újezd. Kocanda. Dobřív. Mirošovy. Kotel 90. Lopata. Čilina. Radyně, Kornatice. Klabava. Ejpovice 91.

I. d. Rokycany. Nezvěstice 91

Oujezd Kamenný. Nová Huť. Hrádek-Dobřív 91. Mirošovy. Z Mirošov k Pádrfským rybníkům a na Pálcíř, Třemšín 92. Příkosice. Mešno. Kornatice 93.

I. a. Rokycany. Plzeň 93

Klabava. Nová Huť. Chrást. Zábělá 93. Plzeň 94.

I. e. Chrást-Radnice-Královice 94

Stupno. Ze Stupna na Rač. Radnice 94. Doly kamenouhelné u Radnic, Liblín, Libštejn, Královice 95.

I. e. a I. f. viz str. 123 115, 116

Trať II. Plzeň. Křivoklát (podle Mže) 95

Zábělá s Bukovcem 95. Věžka. Planá. Rudná. Liblín. Libštejn 96. Z Liblína do údolí Střely 96. Krašov. Libštejn.

Zvíkovec. Skreje. Ze Skrejů na Jezero. Týřov 97. Údolí o-
pořské. Emilín. Kouřimec 98. Ze Skrejů do Krivoklátu přes
Týřov, přes Tejšovice a Nezabudice 99.

Trať III. Praha. Rakovník. Královice. Plasy. Plzeň . 99

Praha Rakovník. Z Rakovníka do Podbrdí. Lubná 99 Pa-
vlíkov. Slabce. Z Rakovníka do Královic. Petrovice. Kra-
kovec. Čistá. Kozlany 100. Královice. Plasy 101.

**Trať IV. Praha. Trnová. Měchenice. Dobříš. Příbram.
Březnice**

Trnová. Měchenice. Bojov. Čisovice. Mníšek 101. Z Mníšku
na Skalku, Malou Sv. Horu, přes Hřeby do Řevnic. Starý
Knín. Pleš. Nová Ves. Lečice. Knín. Hraštice. Dobříš 102.
Z Dobříše na Brdo, Plešivec, Píska. Řevnice. Kníž. Stu-
dánku. Obořiště 103. Dlouhá Lhota. Dubno. Nová Hospoda.
Příbram. Trať cyklistů 104.

**Trať V. a) Plzeň. Nepomuky. Lnáře. Blatná. Břez-
nice. Mirovice. St. Sedlo. Orlik 104**

Plzeň 104. Z Plzně na Radyni, Hůrku a Kotel. Štáhlavy.
Ze Štáhlav na Radyni. Kozel. Lopatu a Kotel 105. Štáhla-
vice. Nezvěstice. Z Nezvěstic na Lopatu 96. Vildštejn.
Třemšín. Blovce 106. Z Bl. na Vildštejn a na Třemšín, do
Letin 107. Žďár. Ždírec Nepomuky 108. Z Nep. na Jeskyni,
na Zel. Horu. K sv. Vojtěchu. Na Vel. Skálu 108. Hrádek.
Třemšín. Kasejovice. Lnáře. Ze Lnář na Třemšín 110. Břez-
nice. Rožmitál. Rožmitál Starý. Z Rožm. na Třemšín 111.
Z Rož. na Teslín, Padrť, Prahu, Korunu. Tři Trubky. 112.

**Trať V. b) Březnice. Mirovice. St. Sedlo. Orlik. Zví-
kov. Písek 113**

Výlety na Červenou, Zvíkov a Orlik z Březnice přes Písek,
z Bř. přes Mirovice 113.

**Trať VI. Rokycany. Strašice. Jinec. Hřeby. Skalka.
Řevnice 114**

Z Rokycan k Dobřívu. Strašice. Ze Strašic do Příbrami
114. Rybníky Padřské, Rožmitál, Teslín a Třemšín 115. Ze
Strašic k Sv. Dobrotivé 115. Svatá Dobrotivá a Píska. Hře-
beny. Řevnice 116.

Dodatek.

I. f. Zadní Třebáň. Lochovice 115

Liteň. Všeradice. Osov. Hostomice 115.

I. g. Dušníky. Vráž. Beroun 116


Hořelice. Nučice. Loděnice. Kačák. Bubovice. Sv. Ivan.
Vráž. St. Huť 116.

Seznam vyobrazení.

	Str.
Mapky : Mapka orientační	31
Mapka geologická (vločka při str.)	16
Mapka celková (vločka).	
Geologie a palaeontologie (zkameněliny).	
Profil brdské pánve	6
Profil kambriem u Tejšova	7
Zkameněliny kambria	8—9
spodního siluru	11
" svrchního siluru	12
" z bílých vápenců koněpruských	13
Okolí Radnic za doby út. kamenouhelného	14
Otisky rostlin, které přispívaly k tvoření kamen uhlí	15
Živočišné zbytky z útvaru kamenouhelného	16
Geologický profil od Korna k Tetínu	52
Květena : Z listnatých lesů brdských	21
Ze smrčín brdských	29
Pohledy : Z nádvoří zámku Zbirožského	5
Všenory	46
Brdatecké údolí	35
Rodný domek Jungmannův	59
Pomník na hřbitově žebráckém	77
Zříceniny Točnicka	78
Loužky u Broum	80
Zbiroh se zámkem	8
U Podmockého mlýna	83
Na Jezeře	84
V údolí opořském	98
Rokycany	87
Vyhledky : Vyhledka s Koukolové Hory	57
" s Pisků	68
" s Plešivce	96
Panorama : s Děda u Berouna (vločka při str. 48.)	



Mapka 18 obvodů Kafkova ilustrovaného Průvodce
po království Českém.



Seznam a cenu dílků viz na předních stránkách obálky.

Meřítko :

0 10 20 30 km



Důležitosti :

- hory a vrcholy hor
- ostava vodní (přes ústí, řeky)
- kaple, kláštery, poutnická místa
- úřad
- městka
- město
- řeznický
- základ
- domy, samoty a myslivny
- silnice a cesty
- železnice

BRDA A PODBRDÍ.