

54 K 853

KAPKŮV
ILLUSTROVANÝ
PRŮVODCE
PO
KRÁL.
ČESKÉM.



PÍSEK S OKOLÍM

STŘEDNÍ POVLTAVÍ A STŘEDOČESKÉ
ŽULOVÉ POHOŘÍ.

TISKEM A NÁKLADEM
DRA ED. GRÉGRA A SYNA V PRAZE.

KAFKŮV ILLUSTROVANÝ PRŮVODCE PO KRÁL. ČESKÉM.

XI.

STŘEDNÍ POVLTAVÍ

A

STŘEDOČESKÉ ŽULOVÉ POHOŘÍ

== PÍSEK S OKOLÍM. ==

NAPSAL

JOSEF KAFKA,

ADJUNKT MUSEA KRÁL. ČESKÉHO.

— S přispěním odboru Klubu Českých turistů v Písku. —

S plánem Písku, mapkou a četnými ilustracemi.

31. VI 1907

V PRAZE.

— NÁKLADEM A TISKEM DRA EDV. GRÉGRA A SYNA. —

1906.



PŘEDMLUVA.

Písecko v nejširším smyslu slova, jak zahrnuto jest do tohoto dílce mého Průvodce, jest ryze český kraj, turisticky poměrně málo navštěvovaný, ač některé jeho body jsou cílem obecně známých, ovšem jen spontanních výletů.

Střední Povltaví, Písecké Hory, tok Lužnice mezi Tábořem a Pískem, část Pootaví, Blatensko a Lnářsko jsou neméně krajiny, které zasluhují, aby pravidelně turisticky byly proputovány a možno je doporučiti zvlášť mladým turistům, kteří tu snadněji nežli jinde nasbírají zkušeností k delším a namáhavějším cestám.

Sl. Odboru Klubu Čes. turistů v Písku, jmenovitě panu JUDr. Uhlířovi, vděčím za ochotné přispění v práci zejména v okolí Píseckém, p. Čapkovi v Budějovicích pak za vřelou zprávu o Blatech Zbudovských.

Spisovatel.

ÚVOD.

Obvod území, do kterého tuto turistu českého zavádím, ohraničuji na severu jižní kraje Podbrdí a Posázaví (viz díl IV., V. a VI.) mezi Nepomukem, Rožmitálem, Příbrami, Dobříšem, Davlí, Jilovým, Cerčany a Benešovem, na východě drahou cís. Františka Josefa mezi Benešovem a Veselím a dále mezi Veselím a Budějovicemi, na jihu tratí mezi Budějovicemi a Horažďovicemi, na západě pak mezi Horažďovicemi a Nepomukem.

Většina tohoto území spadá v obvod *středočeského žulového pohoří*, ač tu a tam přes naznačenou hranici zabíhají sem také ruly Českomoravské Vysočiny a vyskytují se ostrovy prahorních břidlic.

Krajina tato však má svůj osobitý ráz, krajinářsky i geologicky naprosto rozdílný jak od břidličnatých a křemencových pohoří na severu a severozápadě (Brdy a Středočeské pohoří břidličné), tak i od rulové pahorkatiny Českomoravské Vysočiny na východě a předhoří Šumavských na jihu, takže každý, kdo jen poněkud má smysl pro rázovitost přírodní, ihned zjev ten pochopí.

Středočeské žuly, zaujímající v tomto obvodu souvisle celou $\frac{1}{9}$ našeho království, představují mohutnou hmotu žul vyvrhelou většinou již v době oněch útvarů, jež u nás první zbytky živoucího tvorstva zanechaly. Část těchto žul rozptýlena je mimo tuto souvislou hmotu ještě daleko na západě a na severu na druhé straně pohoří břidličných i setkali jsme se již s těmito osamělými shluky žul v jiných obvodech, na příklad v Sedmihoří u Stříbra (díl X.), v žulové pahorkatině u Jesenic (díl VIII.) a j.

Jakkoli vlny povrchu středočeských žul zřídka vystupují nad 500 m, nepostrádá kraj tento zajímavosti, byť i turistu

věci méně znalého nelákal zrovna k výletům, když projíždí na př. jednotvárně zvlněnou a zřídka zalesněnou krajinou od Příbrami k jihu.

Kde však povrch hlouběji je rozčleněn, kde dómovité kupy, tu osamělé, onde krátkými sedly v hřebenovitá a zalesněná pohoří se spojují a s roklínami i rozházenými balvanitými skalami se střídají, tam nabývá kraj nevšední romantičnosti a půvabnosti.

Tu třeba jen vzpomenouti středního Povltaví mezi Budějovicemi a Štěchovicemi s hrady a zámky malebně na vysokých skalách vztýčenými, Hlubokou, Zvíkovem a Orlíkem, nebo lesnatých kup v okolí Písku, malebné žulové skupiny v okolí Jistebnice, překrásného toku Lužnice mezi Tábořem a Týnem Vltavským, půvabné rybníčné krajiny v okolí Lnář a Blatné, aby zřejmo bylo, že i tento český kraj je neobyčejně vděčný turisticky již po stránce krás přírodních.

Připomeneme-li k tomu i přčetných památek a zajímavostí historických a kulturních, nemůžeme než vřele doporučit turistovi českému, aby krajiny tyto hojněji navštěvoval.

Poměry přírodní. Hlavní horninou území tohoto je žula, velice rozmanitá; tak zejména v nejsevernější části tmavou odrůdou t zv. granititem zastoupená, který v okolí Konopiště pro pražskou dlažbu se láme; jinde, jmenovitě v sousedství rozptýlených ostrovů prahorních břidlic (fylitů) vystupují porfyrické žuly, město Tábor samo stojí na žulovité hornině, již lépe jako kersanton jest označiti. Žula je také složivem Píseckých Hor a kopcoviny Čížovické, také Otava má tu své skalnaté lože v žule.

Obyčejně vystupuje žula na povrchu v podobě balvanů s hranami obroušenými. Balvany povstávají roztrháním a nestejn timerým zvětráváním skal žulových. Celá moře balvanů takových spatřují se jmenovitě v obvodu žul porfyrovitých. Jinak ale vystupuje žula též v podobě sloupů a stěn, jako na př. pod Zvíkovem a Orlíkem.

Balvany žulové mívají nezřídka zvláštní tvar nebo jsou pamětihodně seskupeny. Takovým je na příkl. viklan na cestě z Blatné do Skalčan; byv větrem tak jako podkladek jeho obroušen, spočíval na spodku takřka jediným bodem a kolísal.

Malebné jsou balvany u Nalžova nebo na pahorcích mezi Slatinou a Malkovem, jižně od Kasejovic, u Zamleкова a j.

Pamětihodné jsou pegmatitové žuly v okolí Písku, prostoupené místy křemenem (křemenovcem) a také živcem,



Viklan u Kádova v původní poloze.

jenž tu nedávno čile byl lámán a v jehož obvodu mnohé znamenité minerály (zvláště proslulé berylly) byly nalezeny.

Velmi rozšířeny jsou v obvodu tom porfýry a zelenokamy (diority), pořádku vystupuje křemenovec i křemen čistý (růženín na Jarníku) a vápenec.

Rudy stříbrné (Nalžov), olověné (Milín, Chlum a Milevsko), zinkové (Merklín), antimonové (Milešov) a j. vyskytují se na různých místech, aniž zavdaly podnět k rozsáhlejšímu nebo vydatnějšímu dolování, zlato druhdy na Otavě až k Písku hojně se rýžovalo.

Z ostatních útvarů zasahuje do území našeho jen málo zřetelný útvar třetihorní svými výběžky z pánve budějovicko-třeboňské; tu a tam vyskytující se jíla nebo malá vrstva lig-

nit, jež při kopání se odkryje, jest jedinou jeho zjevnější známkou.

Větší význam měly druhdy a mají dílem i dnes pro Písecko naplaveniny; ze starších jsou to hlíny na svazích kopců, v nichž četné založeny jsou cihelny, a nánosy zlatonosného písku v Pootaví, z něhož druhdy rozsáhlou měrou zlato se dobývalo a jenž i Písku dal jméno.

Květena území není naprosto nijakým floristickým celkem, patří květeně hercynské; při tom však složení její není bez zajímavosti. Podnebí území je namnoze drsné; část severní, zvláště pod Brdami, má více dešťů než jih, vegetace pak je rozmanitější, ač teprv u Štechovic a Davle, pak od Dobříše na severovýchod přistupují do květeny hercynské v hojném počtu živly teplomilné flory pannonské. Květena hercynská sama je chuda a monotonní. Velmi pozoruhodny jsou proto též ostrůvy v prahorního vápence v žulách středočeských, jelikož zpravidla hostí nikoli snad jednotlivé typy, nýbrž celá vybraná společenstva ponticko-pannonské flory; na ostrůvky ty, z nichž v území nejpmátnější je u Orlíka pod St. Sedlem, mimo hojný kavyl (*Stipa pennata*) celá řada pannonských druhů se tam usadila. O těchto ostrůvcích fytogeograficky pojednal a původ flory jejich vyložil prof. Velenovský. V údolích potoků, vlévajících se do Vltavy, zřídka kde objevují se zástupci květeny teplamilovné, a tehdy obyčejně jenom jednotlivě. Za takové případy uvádíme z okolí Kamýka nad Vlt. typy teplamilovné: *Poa bulbosa*, *Veronica prostrata* z vrcholku žulového Makova; *Viola mirabilis* na zvětrávající rule (!), pak *Corynephorus canescens* na hrubém písku rulovém v údolí bohostického potoka.

Ani podklad geologický nerozhoduje vždy o utváření rostlinných společenstev; tak mají na př. fylity v západní části bohatší vegetaci nežli rulový východ, žuly středočeské pak dílem neobyčejnou jednotvárností vegetace se vyznačují, dílem však — což nejspíše dostatečným obsahem vápna i příznivým vegetaci způsobem větrání horniny je podmíněno — vykazují mimo živly hercynské místy pěkná společenstva květeny vybrané; příkladem lze uvést formaci stepní, již tvoří kavyl, v mohutných trsech rostoucí na skalnaté půdě z pouhé zvětralé žuly u Orlíka při údolí vltavském. Jednotlivé živly květeny teplamilovné usadily se tedy v místech, jež jsou zdaru jejich polohou i substrátem příznivy, ač třeba v sousedství jejich vládne jednotvárná vřesovina.

Domín má za to, že v již. Čechách živly květeny pannonské dříve z jihovýchodu se přistěhovavší, byly před časem hojněji nežli dnes rozšířeny a udržely se dodnes toliko na místech jim zvláště příznivých v boji o bytí s vegetací hercynskou; skalnaté stráně výslunné, kde stopy pannonské flory teď shledáváme, jsou tedy posledním útočištěm bývalé flory, jež se tam uhájila.

Vegetace lesní je v území ličeném velice jednotvárná; nejchudší jsou bory na sypkých půdách, ve smrčínách a nehojných lesích jedlových nejbohatší kořist odnese botanik z pokrajů cest, potoků a pod. Stále se opakující druhy květeny hercynské jenom místy, na Písecku a dále k sev. při údolí vltavském přibraly některé druhy subalpínské a alpínské. O rostlinách těch lze říci, že jsou to z části zbytky květeny, po době ledové v zemi více rozšířené, některé však dospěly z Šumavy při řece sem. Velice památný v květeně naší oblasti jsou alpínské rostliny *Arabis turrita* a *Doronicum pardalianches* z lesů od St. Sedla. *Soldanella montana* a *Aconitum lycoctonum* z lesů mezi Tábořem a Příběnicemi.

Málo zajímavější je květena luční; za zmínku stojí nejvýše *Phyteuma nigrum* na Písecku a *Gentiana verna*, roztomilá květinka, charakterisující lučiny od Písku až za Mírovce ku Příbramí. O porůční vltavském krátce jsme se již zmínili; podél potoků složení květeny málo poskytuje zjevů pozoruhodných, více nalezneme na křovinatých stráních a skalních sklonech; v polohách těchto z ostružinníků, vůbec v této krajině hojných, některé druhy dosahují zde severní hranice rozšíření svého, tak zejména pěkný *Rubus bifrons*, dále též *R. macrostemon*.

Pastviny a úhory mají vegetaci velmi chudobnou; vděčnější jsou kraje rybníků, hojných v okolí Blatné a Hluboké. Písčité kraje dna rybníčního, občas obnažovaného tu i tam, hostí pravé skvosty květeny zdejší; jmenujeme na př. úporý (*Elatine*), útlou travičku *Coleanthus subtilis*. Hojně objevuje se na krajích rybníků západoevropská rostlina složnokvětá *Bidens radiatus*; v novější době hojněji též na krajích rybníčních objevena byla malá rostlinka kuříčkovitá *Spergularia echinosperma*.

Rašeliny typické v území dílu vytčeném najdeme na hranicích obvodu na kraji třetihorní pánve třeboňské u Borkovic a Zálší.

Podnebí krajin těchto jest z části drsné, hlavně směrem na náhorní vysočiny okresu táboorského, z části mírné směrem dolin pootavských, avšak tu zas mnoho nestálosti a deštivosti dostává se mu ze sousední Šumavy. Průměrná roční teplota 7.52° C, průměrná letní teplota 13.30° C.

Jižní a východní část území našeho náleží krajinám již v dobách pradávných osídleným, jak jsou toho dokladem přechetné mohyly kamenné u Kestřan, Hradiště, Putimi, Protivína, Křtěnova, Podháje, Albrechtic, Chrástán, Ratajů, Bernardic, Zlonína, Nadějkova, Dobronic, na Chlumu, v okolí Bechyně n. L. a jinde. Mohyly tyto dle nejnovějších výzkumů archaeologických náležejí patrně dvěma národům, nejspíše panujícím Bojům a mezi ně se tlačícím Slovanům, kteří tu zanechali odkaz mnohem staršího osídlení půdy české, než jaké dějiny dosud předpokládaly.

Konečně i doba historická zanechala tu množství vzácných památek. Písek, Tábor, Orlík, Zvíkov, Hluboká jsou věru po té stránce zlatými hřebíky krajiny. Doba moderní může se tu pochlubití nejedním vynikajícím dílem i připomínáme v té příčině jen proslulý viadukt obrovské výše na Červené, moderně zřízené lázeňské místo v Bechyni a p.

Jest zde tudíž všude dost předmětů pro pozornost a poštěnění turistovo.

Nejzajímavější body Středního Povltaví a Středočeského žulového pohoří

A. Nejvyšší body a vyhlídky

Zkratky: *Rz.* rozhledna, *Rs.* restaurace, *m* výška nad mořem
V. vyhlídka.

- Amerika** neboli **Vyhlídky**, lesní park v Písku. Rozhl. Letní *Rs.*
Baroora Sv. Výšina u Pročevil. *V.* do okolí Březnice.
Boubín-Hůrky. Od Písku 6 *km.* Nejlepší přehled písecké kotliny.
Bukovec (*m*) u Sudoměřic. Vyhl. na okoli táboreské.
Čížovský Vrch (512 *m.*). Pěkný rozhled na kotlinu píseckou.
Holý nebo **Písecký Vrch** (605 *m.*) v Horách Píseckých. Vyhl. k J. *V.* a *Z.*
Chlum u Čimelic. Vyhl.
- Křesovoc** u Škvoretic. Vyhl.
Markéta Sv. u Oselce. Vyhl. k Šumavě.
Mehelník (624 *m.*). Se skály na vrcholu vyhl.
Stražiště u Březnice se starodávým kostelem sv. Jana Kř. Vyhl.
Svlny, vrchol v lesích píseck. *V.*
Šibený vrch u Štěkně s pěknou Vyhl.
Třemšín v lesích rožmitálských. *Rz.*

B. Místa lázeňská, letní sídla i místa přírodnicky a historicky zajímavá.

Lz. lázně, *Ls.* letní sídlo.

- Albrechtce**, ves u Písku se starožitným románským chrámem a s mohylami předhistorickými.
Bechyň. *Lz.* a *Ls.* Škvostná krajina nad Lužnicí. Starobylý zámek. Spojení elektrickou drahou s Tábořem.
Bělčice s pamětih. kostelem. Diamantová klenba.
Bernartice. Stará tvrziště (tři tvrze) a pamětihodný kostel, kamenné mohyly.
Blata s pomníkem Jakuba Kubaty u Zbudova mezi stanicemi Zlív a Nakřín-Netolice.
Blatná. Zámek bar. Hildprndta, s přístupnou dančí oborou. Rodiště J. P. Koubka, K. Strakatého a F. Vorlička.
Borkovice, proslulá rašeliniště u Soběslavě.
Borotín u Sedlce. Zříceniny hradu.
Březnice se zajímavým, starobylým zámek, druhdy sídlem Filipíny Welserovny, arciknížeti Ferdinandovi zde oddané.
Bubovice u Březnice s pamětihodným chrámem.
Buzice s prastarou tvrzí Buzických z Buzic.
Býšov u Hluboké. Malebná starobylá tvrz.
Bystrice-Lešno s renesančn. zámek ze XVI. stol.
Carhonice, rodiště Ladislava Stroupčnického, kterýž odtud vzal také látku i scenerii k své veselohře »Naši furianti«.
Červená. Nejvyšší viadukt železniční v Čechách. *Ls.* a výletní místo.
Čimelice, středisko orlického panství kníž. Schwarzenberga se zámek.
Čížová, ves se starobylým kostelem a zámek kníž. Lobkovic.
Dobrá Voda. *Ls.* s lázněmi u Březnice.

- Dobronice.** Zříceniny hradu nad krásným údolím Lužnice.
- Hněvkovice** u Týna n. Vl. se staro-
bylým zámekem.
- Hončiček.** Ls. v lesích píseckých
Vyhř. Letní Rs.
- Hory Písecké.** Hluboké lesy, pro-
tkané hejnými a pohodlnými ce-
stami, opatřené ochrannými chý-
šemi atd.
- Hrádek-St. Sedlo** se zámekem druh-
dy Václava Kolovrata-Libštejn-
ského v malebné poloze nad
rybníkem.
- Hradiště** n. Otavou. Krásné lesy
a procházky. Památné naleziště
archaeol. Poblíž Čertova
Strouha.
- Jistebnice,** malebně na návrši roz-
ložené město s ohydlenými zbytky
staré tvrze (starý zámek).
- Hluboká.** Nádherný zámek kníž.
Schwarzenberga. Museum na
Ohradě. Zámecký park, rybníky.
Ls.
- Hrádek Hrochův,** zřícen. u Dobré
Vody.
- Chlum** u Sepekova se stopou býva-
lého hradu Skalice a kamennými
mohylami.
- Chřestovice** s malebným zámekem,
z bývalé tvrze zřízeným.
- Chvalšovice** u Týna n. Vlt. Pamě-
tihodná, zachovalá tvrz.
- Chotouhy** se zámekem a anglickým
parkem ryt. Nádherného a sta-
rožitným obrazem marianským
v kostele sv. Petra a Pavla.
- Ivan Sv.** u Příbramě. Výl. a pout-
místo.
- Kamýk n. Vlt.** s pamětihodnou zříc-
žulové lomů.
- Křikava,** zbytky hradu blíž pěkně
položené dědiny Černivsko na
Blatensku.
- Konopiště,** zámek následníka trůnu
arcivévody Ferdinanda z Este,
s rozsáhlými parky a oborou.
Vše nyní nepřístupno.
- Klokoty,** poutnické místo se zaji-
mavým chrámem u Tábora.
- Karlshaus,** zříceniny hrádku nad
Vltavou u Purkarc. Malebná
krajina.
- Kestřany,** město s dvěma úplně
zachovanými tvrzemi. velmi
malebným novým zámekem. Ka-
menné mohyly.
- Kasejovice,** starý městys, striedi-
sko výroby dřevěných dýmek.
- Kozlí,** zříc. hradu u Neveklova,
Labuř, největší rybník u Blat. c.
- Lnáře,** rodiště fraseologa prof. I. r.
Kotta se zámekem sv. p. z Lil-
genau a klášterem Augustian-
ským v rybníčné krajině.
- Lašůvek** u Lašovic. Pěkný rozhled
od samoty «na onom světě» do
okolí Milešova.
- Lomnice** s goth. chrámem ze X II.
stol.
- Maková,** pout. místo u Smolotel.
- Martinek.** Výletní Rs. a Ls. u
Písku.
- Milešov-Krásná Hora.** Doly anti-
monové. Půvabná krajina.
- Vilín.** Rodiště mineraloga a petro-
grafa prof. Em. Bořického.
- Mirovice** se starobylym chrámem
sv. Klimenta.
- Na Hřebčínku.** Výl. Rs. v lese na
Topélce (5 km) u Písku.
- Němec,** rybník. krásná partie v pí-
seckých lesích.
- Nový Dvůr** u Písku. Státní hřebči-
nec; nedaleko nová kasárna
s hřebčincem.
- Neustupov.** starožitný městys se
starobylym kostelem a paměti-
hodnými náhrobky.
- Orlík.** malebně položený, zacho-
vaný hrad nad Vltavou. Hrobka
knížat Schwarzenbergů. Ls.
- Obrázek.** Letní Rs. v lesích pí-
seckých poblíž bývalých lomů
živcových.
- Přiběnice a Přiběničky,** zříceniny
památných hradů nad lesnatým
údolím Lužnice. Výletní místo.
Rs.
- Písek.** Starobylé město s řadou
velkých moderních staveb. V mě-
stě i okolí Ls.
- Protivín,** křižovatka drah, se zám-
kem v ohradě bývalého hradu
postaveným, proslulým pivova-
rem a p. Ls. V okolí kamenné
mohyly.
- Planá n. L.** Oblíbené Ls.
- Ptáčkova.** Ls. u Písku.
- Řepice** s chrámem sv. Máři Magda-
leny, kde pochován je mecenáš
Jan Hodějovský z Hodějova.
- Sedlec** se starým zámekem a koste-
lem i starobylymi domy.



Orientační mapka tratí turistických v území Středočeských žul.

- Sedlec**, rodiště Prokopa Chocholouška a hudebního skladatele i přítele Mozartova Jos. Jelínka.
- Skvořetice** u Blatné, se zachovanou obydlenou tvrzí.
- Soběslav** s památným děkanským chrámem Petra a Pavla.
- Strkov**, Nový zámek hraběte Harracha u Plané n. Luž.
- Stupčice** u Tábora. Pensionat pro rekonvalescenty.
- Sudoměř** památná vítězstvím Žižkovým (1420) nad železnými pány.
- Sudoměřice**, Oblíbené Ls. s lesy a rvbínky.
- Sv. Jan**, Partie nejstarších porostů v lesích píseckých.
- Stěkeň**, Zámek a park kníž. Windischgrätze.
- Šobrovna** u Písku. Výletní Rs.
- Tábor**, starobylé město nad Lužnicí. Ls. Sídlo hospodářské akademie.
- Tochovice** s barokním zámkem a parkem knížete Bedř. ze Svarcenberku.
- Týn n. Vlt.**, malebně položené místo při ústí Lužnice do Vltavy. Ls. Bývalé hradiště proměněno v sady.
- Újezdec** u Blatné se starobylým románským kostelíkem sv. Vršily.
- Újezdec**, zříceniny hradu (Kozí Hrad) nad Vltavou u Újezda pod Týnem Vltavským.
- Vaclík**, lovecký zámček hr. Palfyho v lesích Březnických.
- Vraž** s pěkným zámkem kníž. Lobkovic a krásnými lesy.
- Veselí**, rodiště spisovatele V. Filípka.
- Viklan**, balvan žulový u Kádova z původní polohy své vyšinutý.
- Zvíkov**, zříceniny památného z časti obnoveného hradu nad stolkem Otavy s Vltavou.
- Želeč**, Zámek hr. Harracha r. 1877 v baroku obnovený.

Cestovní rozvrh.

Hlavními středisky turistickými v tomto našem obvodu jsou jen Písek a Tábor (tento výhradně pro západní svůj obvod), pomijíme-li křižovatek drah u Březnice, Ražic a Protivína, nebo vzdálenějšího východiště Budějovic, jež mají větší význam pro Pošumaví.

Až na výjimky celkem nečetné obmezují se cestovní tratě tímto územím na směry železničních tratí, tak že s připojením tratí, jimiž do území s různých stran přistupujeme, máme následujících 9 tratí:

- I. (Praha—Zdice)—Příbram. Písek—Protivín.
- II. a) Březnice—Blatná—Strakonice.
b) Blatná—Nepomuky.
- III. Plzeň—Nepomuky. Strakonice—Protivín—Budějovice (jen jako orientační trať obvodní na jihu).
- IV. (Praha—Čerčany—Benešov.) Votice—Tábor—Veselí—Budějovice.
- V. a) Votice—Sedlčany—Krásná Hora—Milevsko—Bechyně n. L.
b) Sedlčany—Nový Knín—Mníšek.

- VI. Písek—Milevsko—Tábor.
 VII. a) Tábor—Bechyně—Týn n. Vlt.
 b) Vodňany—Týn n. Vlt.
 VIII. Čerčany—Davle—Trnová. (Praha—Trnová.) Dobříš—
 Příbram (jako orientační obvodní trať na severu).
 IX. Povltaví. Budějovice. Hluboká. Týn n. Vlt. Červená.
 Zvíkov. Orlík. Kamýk. Stěchovice. Praha.

Výběr výletů na Písecko, do středního Povltaví a Středočeských žul.

A. Z Prahy.

Spojení železniční jen směrem dráhy cis. Fr. Josefa jest tak uspokojivé (ač v tom případě, nutno-li použití rychlíků, nákladnější, že možno doporučiti nemnoho výletů jednodenních.

Výlety jednodenní:

1. Benešov, Kozlí, Neveklov a odtud buď do Sedlčan nebo Kr. Hory (30 *km*) a vlakem přes Votice zpět.
2. **Sedlčany**. Vlakem přes Votice do Sedlčan a zpět lze dobře za den dojeti, ač výlet sám neslibuje mnoho kromě poznání kusu českého kraje.
3. Z Prahy přes Votice drahou do Sedlčan, odtud pěšky přes Dubovice na Nový Knín (pěkná partie lesy přes Vltavu) a k stanici Nový Knín—Hraštice (26 *km*) odkudž návrat přes Mníšek. Viz trať V. b).
4. Votice (drahou), odtud pěšky do starobylého městyse Neusupova a přes Milčín do stejnojmenné stanice, odkudž večer drahou zpět (20 *km*).
5. Sudoměřice. Borotín, Bukovec, Jistebnice a k stanici Jistebnice—Božejovice (17 *km*), odkudž do Tábora drahou. V Táboře zbývají ještě dvě hodiny času do večerního vlaku.
6. **Tábor** s prohlídkou města a blízkého okolí. Údolí Lužnice, Klokoty.
7. Tábor (nutno užítí rychlíku). Bechyně n. L. Večer drahou zpět.
8. **Tábor** (s použitím rychlíku). Bechyňskou elektr. tratí do Malšic, odtud pěšky na Příběnice a k večernímu vlaku do Tábora údolím Lužnice (18 *km*).

9. Záměst (drahou), návštěva Hluboké a Ohrady a drahou zpět.
10. Drahou do Březnice. Prohlídka města, zámku a parku. Vycházka na Stražiště a do Dobré Vody, odkudž odpoledne drahou zpět.
11. Mirovice, odtud na Orlík a zpět do Čimelic.
12. Lhota—Mirovice—Zvíkov a toutéž cestou zpět nebo do Ostrovce.
13. Vráž, zámek, park. Lesy k Nové Vsi a do Čížové ku zpátečnímu vlaku.
14. Písek možno navštívit na krátko jen za účelem prohlídky města.

B. Z Plzně:

15. Přes Příbram a Mirovice na Orlík a Zvíkov. Zpět přes Písek.
16. Přes Protivín a Písek do Ostrovce, odtud na Zvíkov a Orlík a přes Čimelice a Příbram zpět.

Výlety dvoudenní:

17. Výlety jednodenní 1. a 8. lze spíše a pohodlněji provést za dva dny nebo aspoň za 1½ dne (s výjezdem odpoledne z Prahy) nebo v dvoudenní výlet oba spojit.
18. Jako při č. 1. přes Benešov do Neveklova, pak do Živhouště a podle Vltavy k sv. Janu. Svatojanskými proudy do Štěchovic a odtud do Prahy.
19. Do stanice Heřmaničky—Sedlec drahou, odtud přes Prčice a Sedlec do pěkných lesnatých krajin až k Nosetínu a přes Podčepice do Krásné Hory, odkudž do Milevska k stanici.
20. Drahou do Sudoměřic přes Borotín do Nadějkova a Chýšky a přes Milevsko, Veselíčko, Bernardice do Bechyně n. L., odkudž drahou přes Tábor zpět.
21. Jako při 20. do Chýšky, dále však přes Petrovice na Orlík a k stanici do Čimelic nebo Mirotic.
22. Jako při č. 19. do Krásné Hory a přes Milešov k Vltavě u Zlákovic, odtud podle Vltavy vzhůru po levém nebo pravém břehu (četné přivozy) až na Orlík a k stanici do Čimelic.
23. Do Tábora. Prohlídka města. Dál drahou až do Vlastce (nebo do Písku na noc a ráno do Vlastce); odtud na Zvíkov a Orlík a drahou přes Příbram zpět.

24. Do Tábora. Po prohlídce města údolím Lužnice na Příběnice, odtud do Malšic a drahou do Bechyně. Odtud druhého dne přes Sudoměřice a Želč do Plané nad L. k stanici.
25. Až do stanice Záměst drahou. Prohlídka Hluboké a podle Vltavy na Poněšice a Karlův Hrádek. Purkarec. Druhého dne do Týna n. Vlt. a přes Koloděje do Bechyně n. L. odkudž drahou do Tábora.
25. Drahou do Ševětína. Odtud lesy do Poněšic ke Karlovu Hrádku, podle Vltavy do Hluboké. Po prohlídce Hluboké večer drahou do Vodňan a dále do Týna nad Vltavou. Druhého dne přes Nezdašov a Albrechtice do Písku.
26. Do Písku. Prohlídka města a okolí. Druhého dne přes Vlastec do Červené, na Zvíkov a Orlík a drahou z Čimelic nebo Mirotic zpět.
27. Písek s výlety do okolí (Píseckých Hor).
28. Přes Březnici do Slavětína; odtud přes Vacikov, Lovčí zámek do Roželova a na Tremšín; sestup na Smolivec a Chýnice, Nové Mitrovice, na Nezvěstice (přes Plzeň drahou zpět); nebo sestup přes Smolivec do Lnář. Druhého dne Lnáře s okolím a Blatná s návratem.
29. Přes Březnici do Blatné s okolím. Večer do Strakonic. Druhého dne přes Štěkeň do Písku.
30. Do Vráže. Po místní prohlídce do Čížové a Písku. Druhého dne jako při 26.

Delší výlety a cesty:

Delší výlety a cesty dle projektovaných 30 jedno- a dvoudenních výletů i dle jednotlivých tratí dovede si každý snadno sám sestavit. Zvlášť doporučuji se pro takové cesty tratě:

32. Povltavská od Hluboké do Štěchovic a Prahy dílem s použitím lodí a vorů, dílem pěšky nebo parolodí. Náleží k nejkrásnějším celého území, ač dosti obtížným. (5—6 dní.)
33. Polužnická, hlavně od Tábora do Bechyně n. L., po případě až do Týna n. Vlt. s podporou dráhy elektrické Bechyně—Tábor. Náleží k nejpůvabnějším a dosti pohodlným. (2—3 dny.)
34. Pootavská mezi Pískem (vlastně již Hradištěm u Písku) a Zvíkovem částečně jen přístupná. (2 dny.)

33. Benešov—Tábor (mimo dráhu), krajinou málo turisticky navštěvovanou, protože také málo železničním spojením obdařenou, proto i málo známou, ač krajiny okolo Krásné Hory, Milešova, Borotína, Nadějkova, Jistebnice, Sedlce, Chýšky, nejsou prosty půvabu: Benešov, Neveklov, Sedlčany, Krásná Hora, Petrovice, Chýška, Nadějkov, Jistebnice, Tábor, naznačují směr tratě, kterou projiti lze za 4—5 dní, případně za týden.
35. Mníšek—Tábor, trať, která křížuje území vždy dosti zajímavé, od severu k jihu. Mníšek, Malé Hraštice, Nový Knín, Vltava u Čelína, Dublovice, Sedlčany, Sedlec, Borotín, Tábor, označují tuto trať, již lze projiti za 4—5 dní dosti dobře.
36. Příbram—Tábor: Kamýk, Krásná Hora a dále jako při č. 34 přes Nadějkov a Jistebnici k Táboru. (3 dny.)

Pokyny cestovní.

Celé území středočeských žul s okolím Písku a Tábora v ně spadajícím jest kopcovinou, složenou z rozptýlených a málo kdy souvislých pahorkův, na jejichž temena celkem jen zřídka vystupujeme. Vystupujeme-li, nejsou to výkony turisticky obtížné.

Jest v území tom, pravda, dost krásných lesů, jimiž často nás vede cesta zvlášť půvabná ve vlahém stínu říčních pobřeží, často je nám však putovati výsluním, jehož otužilý turista se nestrachuje, byť i chůze většího úsilí vyžadovala. Tím vlídnější a vitanější jest útulek ve stínu, jehož však vždy rozmyslně jest užívatí, abychom prudkým ochlazením zdraví svého nepoškodili.

Zachovávejme proto i v tomto kraji méně namáhavých partií zdravotní pravidla zkušeného turisty:

Do vrchu stoupej stejnoměrně a zdlouha. Cítíš-li únavu svalů v lýtkách a stehnech, omej se mírně studenou vodou a po osušení lihem anebo kořalkou. Dospěv na konečnou stanici, neoddávej se ihned úplnému klidu; po malém odpočinku mírný pohyb velmi osvěží a zabráni i zlenivění a stuhnutí svalů, jež jinak se dostaví a nerado povoluje. Dostavuje-li se nezkrotná žízeň, uhasíš ji nejlépe vodou s vínem anebo citronovou limonadou, nikdy lihovinou, která zdá se z počátku osvěžovati a později pak tím větší únavu vzbuzuje.

Výzbroj cestovní. Pěší turista oděje se pokud možno lehce, učiní však dobře, vezme-li s sebou lehký nepromokavý plášť (po příp. jednu neb více košil k výměně na noc). Klobouk buď lehký, plstěný. Nejvhodnějším zavazadlem jest *stahovací vak*, jenž nosí se na zádech zavěšený a o kříž opřený. Opěradlem nejlepší jest pevný deštník nebo hůl deštníková, zocem okovaná. Kdo počítáš s noclehy a několikadenní cestou, vezmi s sebou: mýdlo, ručník, hřeben, kartáček na suby, kartáč na oděv, nůž se zátkopácem, jehlu, nitě, knoflíky k zapichování, anglickou náplast, kapky opiové proti kolice a průjmu, na ron bicarbonicum proti žíze, jelení anebo salycilový lůj, nebo místo toho mandlový olej proti opruzení, dále trochu citronové kyseliny k uhašení žízně. — Zdá se toho býti mnoho, ale míjíš-li větších měst, nezbyvá než se tím vyzbrojiti. Však i v městech nenajdeš v hostinci mýdla a j. toaletních potřeb. — Pro cyklisty jest dost pěkných silnic, stoupání většinou mírné. Fotograf amatér pochodí nejlépe s ruční kamerou filmovou. Pro jednodušší tury dostačí úplně mapky tomuto průvodci připojené. Kdo cestovati chce podrobněji, opatří si mapy generálního štábu (v měřítku 1:75.000) list po 1 K, na plátně po 1.80 K a síce:

Pásmo 7. Col.	X.	Příbram—Mirovice.
» 7.	» XI.	Selčany—Ml. Vožice.
» 8.	» X	Blatná—Písek.
» 8.	» XI.	Tábor.
» 9.	» X.	Protivin.
» 9.	» XI.	Týn n Vlt.

Kromě těch levnější a dost podrobné jsou Kotyškovy mapy (měřítko 1:200.000), vydané firmou Bursík a Kohout po 80 h napnuté.

Konečně pak velmi průzračné jsou Srpovy mapy (bez terrainu), z nichž hodí se tu listy (po 60 h, na plátně po K 1.10). 1. Benešov—Selčany. 12. Tábor—Milevsko. 17. Týn n Vlt.—Bechyně—Soběslav. 14. Blatná—Březnice. 19. Strakonice—Písek—Vodňany.

Na mapy je dobře opatřiti si brašničku z nepromokavé gutaperči průhledné, na níž narýsována je $1\frac{1}{2}$ —1-kilometrová síť. (V obchodech s vojenskými potřebami)

Útraty. V okolí píseckém a tábořském cestuje se vůbec levně. Pěší turista, jenž požadavky své nepřehání a přec přístupné pohodlí i požitky si přeje, vystačí snadno se 4—5 K denně, skrovnější i 3 K. Zřídka lze počítati s obědem, nic-

méně všude dostati lze nějaké občerstvení; jen tam, kde větší vzdálenosti sledujeme krajinami řídkěji obydlenými, dobře jest nějakým proviantem se opatřiti.

Cesty a prostředky dopravní, průvoččí. Kromě železničního spojení je zde ještě hojně spojení poštovního. Ve venkovských městech povoz 2-spř. na půl dne 6 K, na den 10—12 K. V okolí Písku, Tábora, Budějovic (Illuboké), Březnice Třemšín), Příbrami jsou cesty značkovány.

Vysvětlivky k textu »Průvodce«. Používám dvojího rozdělení textu: přes celou šířku strany tištěny jsou texty o hlavních stanicích a hlavní tratě, dvousloupcově odbočky a jednotlivé výlety; kdo sleduje na př. hlavní trať, vynechává všechn dvousloup. hustější tisk a pokračuje dle tisku řídkého, přes celou šířku strany jdoucího. Vzdálenost určujeme dle kilometrů (*km*) a času (hodin = hod., minut = m., při čemž 1 *km* v rovině = 12—15 min. v terrainu vystupujícím 20—30 *m*); čísla v závorkách značí vzdálenost od východiska čísla bez závorek vzdálenost od posledního stanoviska. Jinak užívám zkrácenin jen nejn nutnějších:

v l. = v levo,
v p. = v pravo,

J. = jih,

S. = sever,

SV. = severovýchod,

SZ. = severozápad,

Z. = západ,

V. = východ.

JZ. = jihozápad,

JV. = jihovýchod,

n. m. = nad mořem,

m = metrů,

vyh. = vyhlídka,


nád. = nádraží,

kost. = kostel,

h. = hotel, hostinec.

* a ** označeny partie zvlášť pěkné a zajímavé.





Hrad Orlik.

Trat I. Praha—Příbram—Písek—Protivín

Část tratě této Praha—Zdice—Příbram obsažena jest jednak již v dílu V. Okolí pražské, jednak v dílu VI. Brda—Podbrdí, kterýž až ku Třemšínu v úzkém styku s obvodem tohoto území u Březnice zasahuje.

Počíná tudíž trat naše u

Příbramě (viz díl VI. s výlety do Brd). Odtud do území našeho k jihu vede dráha (viz níže), k jihovýchodu pak pěkné partie turistické se nabízejí:

1. **Kamajk** (20 km). Ulicí svažom přes Bytíz za $\frac{3}{4}$ hodiny tohorskou, nechavše v pr. výstup k Dubenci, kde význačně vystupují slepence příbramské. V pr. k sv. Ivanu (593 m), poutnickému k j. je 5 km do Milína (viz níže). boru i výletnímu místu v lesích Rovně dále stále lesem po $3\frac{1}{4}$ km dubenských. Přes Háje 4 km až myslivna na Placích, rovněž k průseku, jenž v l. ještě $\frac{3}{4}$ km oblíbené výletní místo. Odtud dále vede ke kříži na žulovém balvanu, řídko zalesněnou pahorkatinou 4 označujícím prý místo, kde sv. km přes Jablonou a Hbity (12 Ivan lhal. Za průsekem $\frac{1}{2}$ km dále km) zajdeme do malebnější kop křížovatka silnic; v l. došli bycoviny (v l. Čepal 502 m, v pr.

Bukovec 561 m a Na Altánku 515 m) k Zduchovicům (17 km), za nimiž brzy v pr. nad silnicí objevuje se skrovná zřícenina hradu, nyní také Neškamýka zvaného. Který, jak se zdá, již r. 1186 byl knížecím sídlem, na kterém později (1236—1247) také Václav I. přebýval. Po jeho smrti vznikla nová osada při řece, nynější Větší Strana městyse Kamýka (20 km). Až do r. 1420 byl Kamýk majetkem královským. R. 1569 mluví se již o zámku pustém. Upatřuji se tu však také zříceniny tvrze, na níž počátkem 17. stol. seděl Myška ze Žlunice. R. 1775 však také celé městečko vyhořelo, takže v nynější podobě pochází z doby novější. V novější době láme se zde vydatně žula k účelům stavebním, jež po vodě se vyváží.

2. **Krásná Hora-Milešov.** Jako při č. 1. na Kamýk, přes Vltavu a vzhůru pod Radobylkou (v pr. 406 m) přes Radov k jihu do Krásné Hory (21 km), města, v je-

hož okolí již v 14. stol. dolováno. Bylo na zlato, později na antimon, s nímž pokusy dolovací i v novější době se opakují a v huti i antimonové lučebniny se vyrábějí. Do y a štolu »Emilic« najdeme cestou k Milešovu hodinu vzdálenému. Výlet můžeme prodloužit příjemně na Orlík. Dáme se k jihu na Kosobudy, nad nimiž zvedá se kopcovina s vrcholy Kolečkem (577 m), Lašovákem a Babinou. Od chalup »Na onom Světě« je pěkná V. na zalesněné Povltavi, kde prokmitá Orlík a Příbramsko za ním, kde zřetelně vystupuje sv. Hora, Maková s kostelíkem a v pozadí Třemošenské pohoří s Třemšínem. Sestoupíme do Klučenic (host. s dobrým občerstv.), v kostele pěkný obraz Brandlův a k J. přes Chrást dojdeme za 1½ hod. na Orlík, odtud pak za 1½ hod. ku stanici v Čimelicích. (Celkem 45 km.) Z Krásné Hory a Milešova nejblíže na dráhu je do Milevska 3½ hod. (Celkem 42 km.)

Drahou přímo k jihu směřující opouštíme Příbram. V pr. ještě delší dobu provázejí nás výhledy k Březovým Horám, v l. mjíme malé rybníky, přes něž zpět naskytuje se ne jeden pěkný pohled na Příbram se sv. Horou. Brzy však krajina nabude rázu jednotvárného, jenž provází nás podle osad Brodu a Lešetic (v l.) do stanice

Milína, skoro půl hodiny vzdálené od stejnojmenného městečka (host. u arciv. Albrechta), druhdy král. vdovského statku Marie Terezie, která jej odkázala ústavu šlechticů na Hradčanech. Roku 1840 nar. se tu prof. Em. Bořický, proslulý petrograf, což na rodném domku připomíná deska pamětní. Odtud možno podniknouti pěkné vycházky do romantičtějších poloh povltavských (Maková — Orlík nebo Maková — Milešov).

Maková sluje poutnické místo u Smolotel, kdež v neděli po 16./7. bývá až 10.000 poutníků. Cesta (7½ km) vede silnicí; částečně mezi lesnatými kopci přes Pečičky do Smolotel, (novější zámček s kaplí sv. Trojice), jež se Smolotelkami obhlíží horu Kar mel neboli Makovou s kostelíkem sv. Jana Křt. a Panny Marie, jež stavitelem Janem Canevallem v l.

1719—22 v pozdní renaissanci postaviti dal Jan Felix Chanovský, jenž tu pak i zřizovati se jal nákladný klášter pro mnichy Karmeliťské, jenž zůstal nedokončen a později vyhořel. Řezby a štuky i pěkné nástropní malby uvnitř chrámu pocházejí z doby pozdější. Při chrámě je malá fara a z tarasu naskytuje se překrásný rozhled na Brdy a Pohoří Třemošen-

ské, k jihu přes pahorkatinu žulovou až k Šumavě a na malebně nejbližší okolí povltavské, v němž bělá se Orlik. Kdo chtěl by tyto malebné a půvabné, ač chudé a málo hostinné kraje seznati, nechť putuje ze Smolotel silnicí k J. 2 1/2 km do Bohotic a odtud cestou přes Lavičku 3 km do Těchovic již nad Vltavou sprosťulými žulovými lomy a mechanickým přitesáváním stavebních kvádrů. Odtud voliti můžeme směr dvojí: a) Přes přívoz a cestou v pr. 4 1/2 km do Klučenic (viz č. 2. na str. 21.). Užijše tu krásné vyhlídky s blízkého Lašováku můžeme se dáti přes Milešov, Krásnou Horu a Kamýk do Příbramě nebo blíže k dráze 3 hod do Milevska. b) Přes přívoz a podle vody v pr. stále při břehu Vltavském 4 km do Podskalí, a dále podle řeky ještě 1 1/2 km do Radavy, u prvního stavení v l. lesem vzhůru na silnici 1 1/2 km a touto v pr. dolů 1 1/2 km k přívozu na Orlik. (Celkem z Milína 21 1/2 km.)

Za Milínem k j., minuvše v l. zalesněný Vranč (606 m), sledujeme krajinu podle tratě nevalně půvabnější. Směrem jihozápadním stihneme brzy stanici

Tochovice, bývalý městys s barokním zámek knížete Bedřicha ze Schwarzenberku, k němuž patří rozsáhlý park, čbora a bažantnice.

Do r. 1520 stávala tu tvrz již v 13. stol. známá, která král. vojskem byla pobořena. Později býval tu pánem Běznický Jiří Lokšan jehož vnukovi skonfiskovány po bitvě bělohorské a dostaly se pověstnému Přibíkovi Jeniškovi Rod Schwarzenberský je přejal až ve stol. 14.

V kostele sv. Martina naproti zámku presbyter zachovala svůj gotický ráz; spatřují se tu staré náhrobky členův rodiny Kolovraty a Šenoviců ze stol. 16. V okolí Tochovic spatřují se již stopy starých zlatých rýžovišť směrem k Podrejškému mlýnu, jehož jméno rovněž na ně upomíná. Půl hodiny od zámku k J. (přes trať) leží v malebné poloze u Staré Vody nad rybníkem úhledný zámček Hrádek - Staré Sedlo s kaplí sv. Trojice, jenž v stol. 17. patřil Václ. Kolovratu Libštejnskému.

Za Tochovicemi směřuje trať dráhy téměř úplně k záp.; za blízkým Horčapskem (v l.) mineme dva větší rybníky a za nedlouho spatříme z prava připojovati se trať odbočnou z Rožmitála (viz díl VI.). Od spojení obou tratí obrací se dráha přímo k J. do stanice

Březnice, města (2690 ob.), s odbočnou tratí Březnice—Blatná—Strakonice (viz trať X.), s památným, pěkně položeným zámek a bývalým jezuitským, nyní farním chrámem sv. Františka a Ignáce. Již cestou z nádraží jdeme podle zbytků starého opevnění, příkopu a zdě hradební s třemi věžovitými baštami, z nichž Otakarka byla prý vězením Otakaru II. Zámek sám je pěkná renesanční stavba, sgrafity dle původních zbytků znovu přizdobená. Z nejstarších místností zasluhuje pozornosti palácová síň v jihozápadní, nejstarší části zámku a komora v prvním patře věže se zachovaným trámovým stropem a se skříněmi a stěnami, jež

nesou renaissanční ornamenty s erbem Lokšanů. Ve velkém sále II. patra spatřují se některé zajímavé podobizny (pověstného Přibíka z Ujezda, rodiny Kolovratů a j.). K východní části zámku přiléhá kaple Poč. P. Marie, založená původně got., obnovená později v renaissanci, jak svědčí krásný portál s letopočtem 1632. Zdobí ji vzácný obraz P. Marie, jenž prý r. 1396 malován byl pro krále Václava dle obrazu, ježž prý dle pověsti maloval sám sv. Lukáš. — Ozdobou města jest zmíněný farní chrám, ježž Přibík Jenísek v letech 1640—42 vlašskými mistry Lutagy zbudoval prý z pokladu, ježž pod růžovým keřem v zámecké zahradě našel; podobizna jeho i manželky je v chrámě zavěšena. Vnitřek vyniká bohatou prací štukovou a obrazem sv. Františka Xav. od K. Škréty. Stříbrné lampy před hlavním oltářem pocházejí z doby založení. K chrámu přiléhá býv. kolej jezuitská, nyní fara a sídlo úřadů, která v 17. st. měla jmění přes 500.000 K. a vydržovala zde i četně navštěvované gymnasium. Malé, nízké stavení s věžičkou před kostelem, do náměstí povystřčené jest původní březnický kostel sv. Mikuláše, neznámého založení. Zmínky zasluhuje též úhledný kostelík sv. Rocha na hřbitově, stavba pozdní renaissance, v němž spatřuje se obraz Březnice ze 17. stol.

Hostince: U nádraží se zahradou, pavillonem a kuželníkem i host. pokoji. Na zelené (náměstí), stanice čes. tur. a cyklistů, zahrada, kuželník, moderně a vkusně zařízené pokoje.

Březnice připomíná se již r. 1045, kdy v podhradí jejím vybitáno bylo clo. Seděli tu původně páni z Březnice, rodu Buzoviců. Když nabyl ji Václav IV. prodána Petrovi Zmrzlíkovi ze Svojšína, mincmistru a proslulému přívrženci strany pod oboji; proti synovi jeho Václavovi dobyl ji r. 1422 Hanuš z Kolovrat, spálil tehdejší tvrz i městečko. Nicméně drželi Svojšíni Březnici až do r. 1503, kdy prodána Malovcům z Chýnova. Těm odnata za Ferdinanda I. r. 1528 a prodána slezskému šlechtici Jiřímu z Lokšan, jenž držel i Tochovice a jehož vdovy Kateřiny byla Březnice vdovským sídlem. Páni Kateřina, rodem z Augšpurku, zvala sem také krásnou svou neterť Filipinu Welserovu, s kterou seznámil se tu arcikníže Ferdinand, dojížející na Březnici ke slavným honům, jež tu

pořádali dospívající synové. Kateřiny Ferdinand. Zde byla také Filipina arciknížeti r. 1557 oddána a narodil se tu syn její Andrea d'Austria, pozdější kardinál a biskup v Brixenu a Kostnici. Vnučové p. Kateřiny, jejíž hrob v kostele u Františkánů v Inšpruku zdobí krásný sarkofág, účastnili se stavovského povstání proti Ferdinandovi III. Zabavené statky Lokšanské spojil v jedno Přibíšek z Ujezda, horlivý protireformátor. O sto let později přešla Březnice zvěti v držení Kolovratů, z nichž Hanuš byl dlouholetým prokurátorem a dobrodincem Matice České i českého musea a účastnil se živé ruchu politického až do své smrti r. 1872. S ním odumřela také březnická větev Kolovratů krakovských a zdědil Březnici s Hradištěm a Merklínem hr. Palfy s predikátem z Ujezda.

Výlety z Březnice.

Vacíkov, úhledný lovecký zámeček v krásných lesních partiích. Silnicí k Z. jdeme podle vršku **Strážce** (533 m, v l. pěkná vyhlídka na město) přes **Bubovice** (11½ km) s kostelíkem zevně znešvařeným, jenž uvnitř prozrazuje stopy pěkné bývalé architektury. Na hl. oltáři uměle řezaný baldachýn nad sochou sv. Václava a náhrobní kameny Svojšinských jsou nejzajímavější památkou. Bývala tu slavná fara za Karla IV., při níž ustanoveno bylo 12 kaplanů. Dáme se od kostela k S. a za vsi hned v l. do **Pročevil** (41½ km), nad nimiž vystoupíme na kopec (591 m) s kostelíkem sv. **Barbory**, odkudž je rozkošná vyhlídka přes **Bubovice** na **Březnici** a dál přes **Hrádek a St.** Sedlo k **Chrašticům**, jejichž vysoko položený kostelík označuje již pořadí blízkých lesnatých hradeb hřebenu povltavských. Pěkně vyjímá se **Strážště** nad **Dobrou Vodou** a dál k J. zalétne zrak až k **Šumavě**, kde za jasna rozeznati lze **Boubín** s kostelíkem sv. **Vojtěcha** u **Lštění** v popředí. V. na západ a severozápad uzavírají lesnaté kopce lesů rožmitálských. V kostelíku spatříti lze staré ornáty krásné práce, barokovou káditelnicí s lodičkou a ciborium jemné tepané práce i pěknou stříbrnou monstranci. — Sestoupivše od kostelíka k J., dáme se v pr. (k Z.) ke kříži přímo dále a při rozcestí v pr. 1½ km k druhému kříži již v lesích hřebene **Štěrbinu**; odtud v l. ½ km na krásnou hřebenovou cestu, přímo dále na průsek a průsekovou cestou k JZ. až na kraj lesa (od **Pročevil** 3½ km), kde dáme se cestou v pr. k hájovně **Chytové**, od níž krajem lesa vede cesta k zámečku (9 km). Zpět k J. do **Vacíkova** a silnicí přes **Bubovice** do **Březnice** (10 km). Celkem 19 km.

2. **Třemšín**, nejvyšší vrchol (825 m) s rozhl. v okolí. a) **Drahou** do **Rožmitála** a znač. cestou na **Třemšín** (viz díl VI.). b) Jako při č. 1. přes **Bubovice**, **Pročevily** k loveckému zámečku a odtud

krajem lesa do **Rožlova** (mysl., kde sídlivá arcibiskup pražský, chov pstruhů) a odtud k severu znač. cestou na **Třemšín** (15 km. Viz díl VI.).

3. **Strážště-Dobrá Voda**. Silnicí **Mirovickou** k JV. podle potoka **Vlčavy** přes trať 2 km k místu, kde odvětvují v l. cesty; dáme se cestou jižněji 6 min. k **Podčapskému ml.** u rybníka v pěkné poloze pod **Strážštěm** (513 m). Odtud v l. za rybníkem pozvolna vzhůru přes dráhu (v l. t. zv. švédské šance, patrně zbytky hličky na cestě **Linecké**) a v l. vzhůru ke kostelíku sv. **Jana Křt.** (ve 14. stol. farním) s presbyterií, jež je zbytkem kostelíku původního, s hrobkou rodiny **Vrabských**, pánů na **Desenicích** a **Drahenicích** a starými jejich náhrobními kameny. Od dob **Husitských** po celá dvě století podáváno tu pod obojí. Od kostelíka i s různých bodů **Strážště** je pěkná V. do okolí: k J. na **Mírovce** s rozptýlenými lesnatými kopci, k Z. na **Štěrbinu** a **Třemšín**, před nimiž bělá se kostelík sv. **Barbory** u **Pročevil**. Se sev. svahu viděti k **Chrašticům** s význačným kostelíkem, k **Hrádku** a **Tochovicům** do krajiny, v níž vynikají lesnaté kopce (**Vranč** 606 m, **Pteč** 632 m) a v dáli hřebeny **Brdské**: **Průsekem** k SV. sestoupíme do údolí **Vlčavy** a přes t. zv. »**Švédský most**«, do středu vyvýšený jako **benátský ponte rialto**, luční stezkou do **Dobré Vody** (zast. dráhy), ode dávná malých lázněk, zejména v 18. stol. hojně používaných. Lázn. budova se 27 pok., z nichž mnohé nesou jména počasných svých obyvatelů (**Tyrše**, **Fügnera**, **Stroupežnického**, **Hataly**, **Lva**, **Naprstka** aj.). Hřiště, říční a rybníčné lázně. Restaurace (v předplacení 2 40 K denně). **Mešní kaple** sv. **Maří z Magdalý** pochází od **Přibíka Jeniška** ze 17. stol. Ne-daleko podle trať spatřuje se mala zříc. **Hrochův Hrádek**, snad zbytek župního hrádku **Bokeně**.

4. Povltaví. (Hrádek, St. Sedlo, Chraštice, Klučenice, Orlík.) Pěkná partie pro vytrvalé turisty. Z Březnice (viz též z Tochovic) silnicí k Dobré Vodě, však před nádražím v l. přes trať a při rozc. v l. přes Vinici (532) lesem do rybníčné krajiny a Hrádku-St. Sedla ($4\frac{1}{2}$ km viz str. 22.) Přímo dále přes Lušovice a Svudčice do Chraštic (547 m, 10 km), nejvýše položené vsi celého okolí, z daleka patrným kostelíkem význačné. Kostelík Nanebev. P. Marie ve 14. stol. k bohatším chrámům se počítal, v nynější podobě z poč. 18. stol. pochází. Pod starou omítkou objeveny malby ze 16. stol. Opěrací pilíře zevně chrámu zdají se pocházeti ze 13. stol. Kdo nechce jíti přes Hrádek, může jíti přes Dobrou Vodu (viz číslo 3), podle zříceniny Hrochova Hrádku na Nestrašovice a zde nejlépe ode dvora přes Svudčice do Chraštic (10 km) nebo za rybníkem dále v pr. silnicí přes Reč a Chraštic (11 km). V Chrašticích od kostela k S. v pr. východní cestou k lesu (mineme kříž a na kraji lesa v pr. hájovnu); lesem po již. úpatí Pteče (632 m) přímo dále vozovkou k hájovně Nivě, zde při rozc. v pr. do Těchovic ($7\frac{1}{2}$ km) a dále jako na str. 22. (z Milína) do Klučenic $4\frac{1}{2}$ km s vyhlídkou s Lašováků (zacházka $\frac{1}{2}$ hod.), odtud jako na str. 22. (z Příbramě) na St. Sedlo-Orlík 7 km. (Celkem 29 km, až k draze do Címelice 38 km).

Drahou opouštíme Březnici podle potoka Vlčavy, jenž vine se tu z prvu v pr. pod lesnatými svahy Stražiště k zastávce

Dobré Vodě (viz výše), nad níž Stražiště s kostelíčkem malebně se vypíná. Minuvše v l. zříc. Hrochův Hrádek, překročíme Vlčavu, jež vine se nyní po l. ruce v lukách mezi břehy většinou pustými: nízké kopky táhnoucí se ke vsi Myslínu (v l.) naznačují stará rýžoviště zlata. Nad Myslínem spojuje se Vlčava s potokem Hrádeckým i sluje odtud Skalice, jejíž tok provází nás do stanice

Mirovic, městečka v kotlině, již v žulovém pohoří tvoří ostrov prahorních břidlic. (Host. Rebřínův a Šimšův). Kostel sv. Klimenta je z nejstarších v Čechách, připomínán jsa již r. 1389, původně gotický a presbyteriem k západu obrácený, přestavěn r. 1726 za knížete Švarcenberga, jehož znak nese, chová křtitelnicí cínovou pěkné práce z r. 1632. Čtyři v lodi chrámové zazděné náhrobní kameny rodiny Loubských z Lub ze stol. 16. Při kostele stojí o samotě starobylá zvonice se zvony z l. 1496 a 1528.

V době bělohorské, byly Mirovice majetkem Petra ze Švamberka, hlavního osovatele povstání stavovského, jenž zemřel ještě před persekucí. Mirovice zabaveny a Mairadasem vydrancovány.

Mirovice jsou též obvyklou stanicí pro výlety na Orlík, poněkud vzdálenější nežli Címelice, kteréž kromě toho mají i spojení poštovní s Orlíkem.

Z Mirovic na Orlík. Přišedše k zámku, v jichž okolí (jihovýchodně) láme se vápenec, v těchto končinách vzácný. Po dalsím $1\frac{1}{2}$ km překročíme silnici

příbramsko-strakonickou (lineckou stezku), při níž na sever 3 km již k okraji lesů orlických, jimiž od křižovatky leží městečko Záběhovo po 3 km stihneme k podzámčí hrádku Orlíka (viz str. 28). z r. 1874. V přímém směru dále

Minuvše drahou Mirovice, sledujeme dále k jihu tok Skalce a směr staré cesty linecké (silnice Strakonická) podle vsí Nečestce (v pr.) a Krsic (v l.) do stanice

Čimelic (do místa poštou 20 h.), vsi se zámek knížete Schwarzenberga, rodným domkem spisovatele filosofa Josefa Dasticha a kostelem sv. Trojice, v nynější podobě r. 1822 zřízeným. Je tu náhrobek majitele Čimelic Karla z Bissingen. Pozornost zasluhuje i hřbitov s kaplí sv. Josefa, pod níž nalézají se hrobka rodiny Vratislavů. Je tu také pochován Jos. Gyulay, nešťastný vojevůdce Rakušanů v Itálii roku 1858.

Původní tvrz Čimelických, kteří se tu připomínají v stol. XV. stála v místě nynější sýpky, jejíž opěrací pilíře jsou zbytky bývalé pevné stavby. Od 16. stol. byly Čimelice v držení Dejmů ze Stráže, z nichž Vilém r. 1623 odsouzen byl k manství. V těch časech asi stál už nynější zámek, jenž r. 1730 novým majitelem Karlem z Bissingen byl přestavěn a když r. 1767 se tu vyhořel, znovu přestavěn byl po droben. Z r. 1725 pochází také kaple zámeká. Potom byli tu sídlem Vratislavové, až r. 1842 vyženil Čimelice Karel Filip ze Schwarzenbergu, známý vojevůdce rakouský, jehož poprsí je v saloně zámekém sobrazy některých jeho bitev v Itálii.

Čimelice mají poštovní spojení do Mirovic a na Orlík, jsouce tak i nejlepším a nejčastěji používaným východištěm výletů na Orlík a Zvíkov.

Výlety z Čimelic.

1. **Chlum (520 m).** Mírotickou silnicí k J. a po několika min. za hřbitovem v pr. 1/4 hod. na lesnatý kopec; při kraji lesa v pr. k jehlanu, jenž prý je pomníkem od Francouzů postaveným a odkudž je pěkný pohled na Čimelice a Rakovice, v pr. k J. na Vráž a k V. přes Vrábské rybníky na Orlík.

*2. **Zvíkov.** Nejskvělejší partie tohoto okolí. Pěší chodec může hned v nádraží přejíti přes trať a po ní cestou nadejít si k poslednímu domkům čimelickým, kamž vozem dojetí možno jen silnicí od nádraží Čimelice vedoucí. Odtud dále přes Skalici a podle velkých rybníků k Vrábsku a revírem vrábským až k myslivně (6 km). Pěší chodec jde přes křižovatku přímo dále lesním průsekem a pak v pr. vozovkou na Žbonín (čarokrásný pohled na Zvíkov), osadou k J. a vozovkou 5 min. na křižovatku, kde nejlépe dáti se v pr. a sestoupiti na silnici. Jež po 1/4 hod. končí na břehu Otavy pod Zvíkovem (11 km), kamž povozem od křižovatky u myslivny vrábské dojde se přes Varvažov (12 km).

Vstupujeme tudíž do hradu po mostě druhdy zvoditém s třemi branami až k paláci hradnímu, z čisti již restaurovanému, k němuž přiléhá věž »Markomanka« zvaná. Malby v gotické arkádě paláce čá-



Zvíkov.

stecně opravil Petr Maixner. K Markomance přiléhá hradní kaple sv. Václava ze XIII. stol. starobylými dlaždicemi dlážděná a církevními malbami bohatě zdobená a síň palácová, v níž spatřuje se obnovený obraz, znázorňující sva-
tební veselí snad Hynka ze Svamberka s Kunhutou ze Sternberka slavené a nad ním podoby čtyř kurfiřtů říše římsko-německé. Ve vedlejších obnovených síních uloženy jsou různé památky zvíkovské z Orlíka sem přenesené. Pod kaplí v klenuté síni vězněn byl prý Přemysl Otakar otcem svým Václavem I. Výstup na cimbuří Markomanky vděčí krásnou vyhlídkou do celého okolí. Na druhou stranu vystupujeme branou podhradskou do předhradí, většinou jen zříceninami hospodářských stavení obklopeného. Branou t. zv. železnou edle červené věže neboli hladomorny vystoupiti lze na parkán severní. Z hradiště sestupuje se bývalým Podhradím podle ssutin někdejší fary a kostelíčka sv. Mikuláše k Otavě a ústí jejím do Vltavy. O Zvíkově jako hradu druhdy královském první zmínka děje za Václava I. r. 1234. R.

1429 Táboři jej po 13 neděl marně obléhali, a 1431 postoupil jej Sig-mund Oldřichovi z Rožmberka a r. 1469 opět marně byl obléhán stranníky krále Jiřího. Jindřich z Rožmberka r. 1473 postoupil jej Bohuslavu ze Svamberka. R. 1620 skonfiskován Svamberkům a postoupen komorou královskou Adamovi ze Sternberka a po jeho smrti přešel v ruce Eggenberků a těmito na knížecí rod Schwarzenberků, v jehož držení je dosud. Zesnulý kníže Karel mnoho věnoval na jeho obnovu, ač ruce restaurátorů nebyly vždy šťastny. U hajného v hradě dostati lze mírne občerstvení.

* 3. Zvíkov-Orlík. Návštěva obou hradů s cestou po Vltavě ná-leží k nejoblíbenějším a svého druhu v Čechách nejvzácnějším. Volíme za ranných hodin nejkratší cestu z Cimelic na Zvíkov. Na přivoze pod Zvíkovem dostati lze menší loď (větší pro společn. třeba objedna i předem na Orlíce). Pěší cesta není právě pohodlná a vy-žaduje tři hodin. Jdeme po břehu pravém, po 4 km mineme samotu Černý Vir (skrovně obč.) po dalších 3 km Chomouty a Koste-

lecké Břehe, až po dalším $1\frac{1}{2}$ km u Ždákova přestoupíme na břeh levý, kde stihneme serpentinu v lesním parku vorlickém, která nás nejkratceji dovede k hradu. Kdo nelení, může ze Ždákova jít dále po pr. břehu 3 km až k přívazu pod hradem a užije tak překrásných pohledů na hrad a jeho okolí. (Další viz č. 4.)

* 4. Orlík. Okresní silnicí přes Laziště (4,7 km) a Probulov do Starého Sedla ($9\frac{1}{2}$ km), oblíbeného Ls. poblíž lesů Orlických. Kostel sv. Prokopa ze 14. stol. chová káditelnici z r. 1559. Hostinec Frýpesův. Odtud svažem $\frac{1}{4}$ hod. k starobylému zámku, jenž po vzoru starých hradů vypíná se na vysoké skále nad Vltavou, která tu velkou tvoří zátčinu. Stavení palácové o třech patrech obnovené v nynějším stavu po požáru r. 1802. V síních jeho uloženy četné sbírky a starozitnosti, zvláště zbraně, bohatá knihovna a sbírka map. S parkánu hradního krásná vyhlídka na Vltavu a celé okolí. Okolní les proměněn v krásný park, v němž nalézá se pěkně položená eremitáž (skvostný pohled na hrad) knížecí hrobka gothickejší z r. 1863–64. Do hradu není přístupu.

Pěkná místa jsou též střelnice, salonek u řeky, skála sv. Petra a

p. V Podhradí, jež slulo Prádlo. Oblíbený panský hostinec »na Prádle«, středisko letních hostů. Také Orlík býval hradem královským až r. 1369 zapsal jej Karel IV. Hyncovi Ptuhovi a ten r. 1395 přepustil jej důvěrníku krále Václava IV. měšťanu pražskému Sigmundu Hallerovi, jenž psal se pak z Orlíka. Bratr téhož r. 1408 prodal hrad Petrovi Zmrzlikovi ze Svojšína a rod jeho držel jej až do r. 1519 kdy přešel hrad na Svamberky a sdílel po bitvě bělohorské osudy jejich jmění.

5. Mirotice. Vyhne se silnicí, kterou jezdí pošta a dáme se dle č. 1. přes Chlum a v pokračování své cesty k Chlumu od hřbitova v přímém směru na Buda pod Košatínem. Dva km jižněji leží městečko Mirotice (5 km) na l. Lomnicí, rodiště Mik. Aleše (* 1852) s chrámem sv. Jilji, jenž připomíná se již r. 1254; je tu také synagoga z r. 1763 a starý hřbitov židovský; od r. 1681. Pocházel odtud spisov. Jan Mirotický (od r. 1542 na Moravě). Dáme se odtud jednotvárnou silnicí k Ostrovci (6 km) přes Cerhonice, rodiště Lad. Stroupežnického (1850–1892), jenž z rodiště svého i okolí bral látku k četným povídkám a také scenerii k veselohře »Naši furianti« vzal z Cerhonice.

Od Čimelic k J. (v pr. Chlum a Košatin nad Budy) objíždíme v oblouku ves Lhotu Smetanovu (v l. zastávka) a minuvše křižovatku silnic písecké a blatensko-mirotické k Zvíkovu (v p. viděti Varvažov) spatříme na chvíli z dálky již zámek Vráž a stihneme zastávku

Ostrovec (v l. Cerhonice). Obě zastávky Lho a Smetanova i Ostrovec jsou nejbližším východištěm výletu na Zvíkov přes Varvažov (č. 2. str. 26. a výl. z Písku.) Obloukem podle silnice písecké vstupujeme do lesů vrážských a proniknuvše částí, jež rozkládá se nad rybníkem Landou (v l.) stihneme stanici

Vráž poblíž vsi Nová Vráž s rybníkem. Od stanice vsi a silnicí k J. po 1 km stihneme

St. Vráž se zámek kníž. Lobkovic, vystavěným v l. 1868 až dle plánu arch. B. Flohra byl zdvižen. 1878, jenž však již r. 1879 vyhořel.

Z Vráže na Zvíkov (s návratem do Ostrovce nebo Lhoty Smetanové) nabízí se půvabný výlet. Jdeme ihned od stanice nechavše N. Vráž v pr. podle rybníka k myslivně a při rozc. za ní kteroukoli silničkou dále do Dědovic, pod zámku, zde pak v l. cestou k N. nímž se dáme přes Otavu převéztí Vsi a touto přímo dále do Čížové a stoupáme pak vzhůru podle myslivny do Oslova (7 km) dále pak ještě 4 1/2 km jako při výl. z Písku.

Ze stanice Vrážské podle rybníka Novovrážského blíží se trať k Otavě, která však zůstává zrakům ukryta pod lesnatými svahy; z průkopu lesního obrací se dráha k západu ke vsi Zlivici mezi několika rybníčky, za níž hned následuje stanice

Čížová na pokraji kotliny písecké s Čížovským vrchem (512 m) v pozadí, jehož temeno nese kostelík sv. Jakuba z r. 1544 a na hřbitově s mešní kaplí sv. Barbory z roku 1459 a dřevěnou zvonici se zvony z let 1544, 1579 a 1596. Z míst těchto, zdobených několika košatými stromy, je rozkošná vyhlídka na celou kotlinu Píseckou, kterou vroubí hory a lesy písecké a v pozadí uzavírají hřebeny Šumavské. V chrámě spatřujeme náhrobky Dejmu ze Stráže; hrobka Loreckých ze Lkouše s pozůstatky členů od poddaných ukrutně zavražděných. Ve vsi poutá pozornost starobylý zámek mohutností své stavby a zachovalým pavlánem krásné řezbářské práce.

Minuvše sídlo druhdy manů zvíkovských Bošovice, vzdálenější Mladotice a při samé trati (v l.) Krašovice, stihneme

Písek (zastávku), při které spatřují se velké nové kasárny zemské obrany a řad. pěchoty a dále k městu vzorně zřízené budovy škol rolnické a lesnické.

Povozy od zastávky: tiakr na pražské předm. 80 h do města 1 K, na budějovické předměstí K 1-20, drožka 50, 60 a 80 h.

Hlubokým průkopem, jímž proražena i silnice strakonická, blížíme se k Otavě a překročujeme tuto mostem, 120 m dlouhým, při čemž naskytuje se nám (v l.) půvabný výhled na hlavní skupinu budov městských se starým hradem na skalnatém útesu a městským ostrovem v širokém pruhu Otavy; obloukem objíždíme město, abychom stihli dosti daleko k jihu posunutou hlavní stanici

Písek, zároveň křižovaka s drahou transversální. Do města 1/4 hod.

Z Vráže do Nové Vsi a Čížové jest pěkná vycházka lesními partiemi přes Certovu Horu. Jdeme St. Vráží k zámku, za ním pak při rozc. v pr. až k myslivně pod kostelíkem (523 m) 2 1/2 km od zámku, zde pak v l. cestou k N. a touto přímo dále do Čížové (6 1/2 km). Viz též výl. z Písku na Ostrovec.

Povozy: fiakr do města a buděj. předm. až k poště 1 K. na buděj. předměstí za poštou a na pražské p edm. K 1'20, drožka 60 a 80 n. Větší a těžší zavazadla 20 a 40 h za kus.

Hotely a hostince: U arciv. Františka Ferdinanda (Chelčickéhoho ulice a Komenského třída, 40 pok.), omnb., *Zlaté kolo* (Malé nám., 30 pok., omnb., Měšť. Bes.) u Lva (Velké nám., 12 pok., omnb.) *Město Praha* (nádražní ul., 9 pok.), H. Palacký (u zast. dráhy transv., 12 pok.), *Bílá Růže* (Hálkova ul., 2 p.), *Universita* (Havlíčkovonám., kavárna a rest. Pokoje) U Reinierů (sady Palackého, plz. rest.), *Zlatý Páv* (Malé nám., pok., povozy, *Městské Divadlo* (Sady Palackého, Na Stychu (Zelený orel, Pražská třída na praž. předm., zahr. velkorest., pokoje a povozy; v neděli a ve čtvrtek koncerty. Pro turisty výhody). U tří líp (Pražská třída, pokoje). Letní Rs. na Ostrově, na Voj. plovárně, na Vyhliškách (Americe).

Písek, město s Budějovickým předměstím na pravém a Pražským předměstím i osadou sv. Václava na levém břehu Otavy, má 13.608 ob., z nichž jen 326 N. Jméni obce páchí se na 16 mil. korun. Stanice dráhy rakov.-protivínské a transversální; hlavní nádr. u rybníka šarlatského, zastávka u kasáren zeměbrany a u tabákové továrny. Sídlo okr. zastupitelstva, krajského soudu, stát. zast., okr. soudu, okresního hejtmanství, hlav. bern. úřadu, cejch. úřadu, vrchní komis. fin. stráže, pošt., telegr. a a telef. úř., okresního četn. vel. vel. dopl. okr. pěchoty, velit pl. zeměbr., stát. voj. hřebčince, kromě ob. a měšť. škol je tu průmyslová a obchodní pokrač. škola, hudeb. šk., škola rolnická, nižší i vyšší lesnické učiliště, st. vyšší gymnasium a reálka, z úst. dobroč. všeob. veř. nemocnice, z úst. peněžních městská spoř., obč. a okr. hosp. záložna, zastavárna. Z průmyslových závodů zasluhuji povšimnutí: 2 pivovary, octárna, 4 mlýny, továrny na cukrovinky, balicí papír, slaměnou lepenku, zboží cementové, zboží pletené a stávkové, obuv, řemeslnické a hosp. stroje, 3 kruhovky, c. k. továrna na tabák, tov. na fesy, domácně provozované hrncířství, výroba tesaného stavebního kamene, cihel, lomy žulové a syenitové, 3 tiskárny a lithografie, 2 pily (parní a elektr.), z hospod. podniků rybné hospodářství obce písecké, liheň pstruhová při rol. škole a p. Město samo i četná mís. a v okolí (myslivny) jsou oblíbeným letním sídlem. Městský úřad zašle ochotně zdarma skvostný plakát Jansův, jenž krásy okolí půvabně kreslí. Vše bližší sdělí Odbor klubů Českých Turistů v Písku.

Dějiny Písku. Založení města spadá do pradávnych dob snad asi do 8. st. Bylo tu nejspíš asi Hradiště nad Otavou a brzy po něm rýžovnická osada při Otavě v místech nynější osady sv. Václava i vzniklo tu během toho s'ol. i větší město rýžovnické, *Bohatý Písek* (pоздěji Starý Písek) zvané. V 10. stol. náležel Písek pod panství Slavníkovců, po jejich vyhubení r. 96 připadl knížatům českým,



Písek od východu.

kterí tu k ochraně rýžovníků na pr. břehu Otavy postavili *Hrad Písecký*, do něhož v 13. stol. přeneseno z Bečyně sídlo úřadů župních; pod ním vzniklo podhradí, později město hrazené (Nový Písek) s třemi branami Pražskou, Týnskou a Putimskou a s mostem kamenným, jenž je nejstarším v Čechách. (Nejspíše z času Václava I. až Otakara II.) Hrad královský postaven tehdy v slohu starogot. a oddělen fortnou od vzniklého tehdy kláštera Dominikánského a za Otakara II. zal. i mincovna. Rudolf I. Habsburský v bojích proti Jindřichovi Korutanskému, k němuž Písečtí drželi, zničil Starý Písek, za to Jindřich výsady této osady na Nový Písek přenesl. Mnohými výsadami nadal město Jan Lucemburský, Karel IV. i Václav IV., za kteréhož r. 1419 hrad zastaven Hodětinským; téhož roku měšťané pobořili klášter Dominikánský, mnichy pobili a 40 katol. měšťanů vypudili. Nejspíš zradou těchto zmocnili se za nedlouho Písku Zikmundovci, kteří odtud v březnu 1420 proti Žižkovi z Plzně k Táboru se beroucímu vytáhli, však u Sudoměře byli poraženi. Žižka pak i Písek opanoval, jenž byl druhým vedle Tábora hlavním střediskem husitství; chována pak na hradě píseckém pověstná pokladna »Kád« zvaná, do níž scházely se příspěvky na vydržování vojsk husitských a v síních jeho scházeli se i náčelníci strany Táboorské, konán tu r. 1422 hlavní sněm celé strany a r. 1426 sjezd rytířův a měst Tábořských. Písečtí dlouhé a úspěšné boje vedli i po ukončení válek husitských s Rožmberskými a stáli z prvu i proti Jiřímu jako výstřední Husité; teprve když r. 1452 proti nim vytáhl, smírně se s nim porovnali a jej pak i proti jednotě Zelenohorské podporovali; r. 1509 dostali se v zápisné držení hradu koupí od Flugů z Rabštejna s celým zbožím jeho, však r. 1517 ztratil Písek statky své i skoro všechna privilegia pro odpor proti Ferdinandovi (opis konfiskačního protokolu zachován jest dosud v městském archivu). Teprve na dlouhé a snažné prosby vráceny Písku. 1549 některé osady a r. 1558 i pustý hrad (vyhořel r. 1532) s lesy vesnicemi a mlýny příslušnými. Za zrušené v dobách zlých školy latinské postavila tehdy obec školy »na bakalářích«. Písek slynul vůbec jako vynikající sídlo učení humanistického, jehož předními sloupky a osobami byli Kocín z Kocinetu a Václav Písecký, jichž cti deska na radnici písecké. V době bělohorské stál Písek již valně protestantský na straně stavů českých i dobyt a osazen byl r. 1619 Buquoyem, jehož vůdce Huerta ještě téhož roku město Mansfeldovi vydal, však r. 1620 opět Písek Buquoyem dobyt a zle byl vydrancován. Od r. 1623 zakoušel Písek zle protireformaci, zvláště když odevzdán byl se vším příslušenstvím v užívání donu Huertovi, jenž měšťanům domy i dědiny kontiskoval a i těm, kteří se vystěhovali, všechny příjmy odňal, ještě krutěji však nastupoval od r. 1633 Huertou jmenovaný hejtmán Mikuláš Cejkovský z Cejkov, kteréhož Huerta teprv krátce před smrtí svou ze služeb svých propustil a své násilné činy zakládáním náboženských a humanitních nadání odčiniti hleděl. R. 1636 obnovil ještě klášter Dominikánský a zemřel r. 1637. R. 1638 prohlášen Písek za město krajské, dán však v sekvestraci, při čemž o mnoho majetku levným rozprodejem přišel. Roku 1641 prohlášen Písek opět za svobodné město královské. Statečně odrazili Písečtí útok Svědův r. 1648. Od těch dob byla obec v pokojném držení svých až do r. 1672, kdy lesy vzaty v sekvestraci, jež potrvala do r. 1691, kdy dostalo se obci teprve zas plného a nepopíratelného práva k hradu Píseckému a celému jeho příslušenství. R. 1741 bojovalo tu vojsko francouzsko-bavorské pod maršálem Broglie a vydrželo nezdařený útok Františka Lotrinského, však v lete r. 1742 zmocnila se Písku armáda rakouská sledující prchající Francouze ku Praze. Od těch dob vyvíjelo se město již nerušeně až k dnešnímu svému utěšenému stavu.

Procházka městem. Turista, jenž chce se městem projít, vystupuje na zastávce, při níž hned spatřuje tři velké moderní budovy kasáren pěchoty, při silnici do města vedoucí spatřuje se za tratí lesnický internát (z r. 1899), na straně k městu pak v ul. Čelakovského škola rolnická (z r. 1884) a úst. budovy vyšší školy lesn. a revírnícké (z r. 1894). Přicházíme pak do pražské ulice, na jejímž konci v pr. před mostem spatřujeme městský chudobinec, zal. již r. 1351 velmistrem řádu křižovníků s červ. hvězdou; nyní je tu nová budova s kaplí, dokončená roku 1895. V l. Čechova třída vede Pražským předměstím k továrně na fezy, v pr. Svatotrojická ku hřbitovu s kostelem sv. Trojice z r. 1576, kde pochován je hudební skladatel Frant. Gregora († 1887), spisovatel Frant. R. Bezděka († 1871) a j. V kostele tom spatřuje se starobylá kazatelna řezbářské práce ze XVI. století, staré obrazy oltární a náhrobní kameny z konce XVI stol. a ve zvonici zvon od slavného Briekého litý. Naproti hřbitovu stojí mlýn »Drátovna« na místě bývalé továrny na drát, jež roku 1810 byla povodní zničena. Jím vede cesta k dřevěnému mostu na městský ostrov, půvabné zátiší s plovárnou a hostincem. — Vstupujeme na vzácný památník zašlých dob, **nejstarší kamenný most** v Čechách, zbudovaný ve XIII. století o sedmi obloucích a opravený značněji r. 1544. Na obou stranách bývaly ověžené brány, po nichž není památky. Ona na levém břehu pobořena byla povodní r. 1768 a vzala úplně za své r. 1784, druhá na pravém břehu stržena z neporozumění roku 1825.



Kamenný most a královský hrad v Písku.

Jsou tu jen sochy sv. Antonína, sv. Anny, sousoší sv. Jana Nep. vesměs z r. 1770 a sousoší Krista na kříži z r. 1791, jehož kříž jest dílem císařského mistra píseckého Václava Hanzla. Zdá se, že most stavěn byl na suchu a teprve pak Otava v nynější řečiště pod ním svedena byla. S mostu na pravo naskytuje se pohled na starý **hrad Písecký**, z jehož nádhery, kterou skvěl se za Otakara II., zbylo jen velmi málo po požáru r. 1542 a poboření hradeb za účelem stavby radnice r. 1740; část nejblíže k mostu proměněna v kasárna a zadní (jižní) část s kaplí v pivovar právovárečného měšťanstva; při té příležitosti zbořena i střední věž (r. 1854) a r. 1860 sesul se vrchol druhé věže, jejíž zbytek upraven je v pavlán, s něhož je pěkná vyhlídka na Otavu. Přístup sem je radnicí z Velkého náměstí a možno shlédnouti zavalou ještě gotickou síň (královský palác) s nástěnnými malbami z XV. stol. — Od mostu úzká ulice Karlova vede nás podle budovy městské spořitelny na Velké náměstí, kde poutá naši pozornost **radnice z r. 1740** se dvěma věžemi, stavěná dle vzoru staveb Dienzenhoferových a opatřená pamětní deskou rodáků píseckých Václava Píseckého (1482—1511) a Jana Kocína z Kocinetu (1540—1610). V radnici je pěkně zařízená zasedací síň se živcovou deskou připomínající pobyt císaře a krále Františka Josefa I. r. 1888. Četné velké podobizny králů českých zdobí síně a chodby. V kanceláři purkmistrovské spatřuje se na zvláštní desce slib čili votum z r. 1741. Na věži památné hodiny z r. 1768.

V radnici nalezá se též **městské museum** s mnohými předměty pamětihodnými. Staré obrazy sv. Vavřince (asi z r. 1630), Krista (ze 17. stol.), Judity (1768) a panovníků českých, erby podkomoří, návěští na hedvábí tištěná, obraz z velkého oltáře kostela P. M. Kromě bronzových starozitností je tu mnoho předmětů železných ze 14. a 15. stol. atd., pěkná sbírka cínového, majolikového a pod. nádobí z 18. a 19. stol., krásně tkaná a vyšívána mešná roucha ze 17. a 18. stol., kroje lidové, řemeslné výrobky, sbírka přírodnin, starých medailí a peněz, otisky pečeti a j. v. Ve zvláštní místnosti jsou Milbaurovy statistické a dějinné přehledy po většině Písku a okolí se týkající.

S museem jest spojena **Musejní knihovna**, obsahující množství tištěných knih (nejstarší z r. 1483, listy Eneáše Sylvia), dílem na radnici nalezených, dílem z odkazů a pozůstalostí (Piskovské a Císařovské) též z darů pocházející. Od 16. stol. do roku 1850 jsou tu všechny zákonníky do-




máci, z biblí nejstarší z r. 1543, vzácný výtisk **Života** svatých asi z r. 1500.

V budově s radnicí sousedící (v dřívějších kasárnách) nalézá se **stará listovna**. Přístup ve všední dny od 10 do 12 hod. Obsahuje snůšku více nežli 700 městských knih (nejstarší z r. 1420, několik ze 16. stol., mnoho ze 17. a 18. stol. a nepřehlednou řadu z 19. stol.) a písemnosti srovnané dějepiscem Aug. Sedláčkem podle oddělení a látky, v nichž lze z let 1620—1880 najíti podrobné zprávy i o nepatrných věcech města Písku se týkajících, podrobné počty obecní z let 1579—1900, písemnosti o každém druhu veřejného a obecního majetku, správních, soudních a vojenských záležitostech, o každém domu v městě a každé rodině domáci, o bývalých poddaných atd. Podle radnice přijdeme k okresnímu a krajskému soudu s věznicí, stojící na místě bývalého kláštera **Dominikánského**, z něhož tu zbývá ještě kostel **sv. Kříže**. Původní klášter pobořen r. 1419, nový vystavěn za Huerty s tímto kostelem v 17. stol. a zrušen za Josefa II. r. 1787. V kostele spatřuje se náhrobek Jana ze Švamberka a jeho choti z r. 1651. Za kostelem, kde stojí hostinec »u růže«, býval pivovar klášterní, jenž píseckým právozápovědníkům mnoho mrzutosti působil.

Naproti na druhém nároží ulice Hálkovy jest okresní hejtmanství; ul. Hálkova, původně Putimská, na jejímž konci stávala brána Putimská, r. 1826 až na dvě bašty snesená, vede na křižovatku, z níž v pr. podle bašty dolů k vodě Podskalím dojíti lze za krátko k **městské elektrárně**, v bývalém podskalském mlýně, zřízené nákladem 300.000 K: má 2 vodní turbíny po 50 HP, a tři plynové motory po 80 HP, obstarává veřejné osvětlování a přes 2000 žárovek v soukromí, jichž počet na 7000 může býti rozšířen.

V pokračování ul. Hálkovy prošli bychom ul. Píseckého ku bývalému statku rodu Švantlovského, jenž patřil k nejstarším patricijským rodinám města a dále k sklepům měšťanského pivovaru. Než zůstaňme na Velkém náměstí, kde proti radnici barokní dům **okres. hosp. záložny** a vedle něho již svým průčelím zajímavý **dům městské kompanie**, nyní vůbec staré gymnasium zvaný; býval to dům radní, později až do let 50. v min. stol. vychovatelna pro vojenské hochy, pak bylo tu gymnasium a prozatímne i rolnická a lesnická škola. — V pravo podle okr. hejtm. vede nás Jungmannova ul. na Malé náměstí s Marianským sloupem z r. 1755 uprostřed. Nejvíce tu poutá nová budova



Pohled na Otavu s Ostrovem v Písku.

Občanské záložny r. 1889 vystavěná arch. Jos. Gregorem; zdobena je sgrafity od Weyricha a allegorickými obrazy od K. Liebschera. Druhé nároží tvoří hotel u Zlatého kola s místnostmi Měšřanské Besedy a vedle něho stávalo až do let 50. min. stol. gymnasium, nyní spatřuje se tu velká budova obec. škol z r. 1857 s deskou vsazenou na paměť 300letých narozenin Jana Amosa Komenského, za kterou směrem do ulice Smetanovy spatřuje se dům židovské obce s pěknou synagogou (ve dvoře) z roku 1870. Na konci této uličky nalézá se náměstí Havlíčkovo, jež zdobí socha sv. Floriana z r. 1735; v rohu tohoto malého prostranství spatřuje se tak zv. **Kout**, místo, jímž 30. září roku 1620 Valoni vnikli přes hradby do města a Bouquoyovi brány otevřeli, kterýž den v dějinách města zapsán jest jako den hrůzy a smutku; z téhož náměstí vede na Vel. náměstí ul. Heydukova, z kteréž v pr. Průchodem (tunelem) vejítí lze do sadů Palackého s pomníkem Fr. Palackého od Wurzla, jež r. 1886 postavili písečtí akademikové. Od severu hledí do sadů Divadlo i budova s parními lázněmi a ústí ulice Tyršova (v této v l. na konci dům Adolfa Heyduka), v níž hned z kraje nalézá se tělocvična Sokola z r. 1896; od východu budova poštovní z r. 1899 na nároží třídy Žižkovy, kterou se přijde podle továrny na stroje a továrny tabákové k zastávce dráhy transversální.

Od budovy poštovní vede nis zevním obvodem starého města třída Komenského podle gymnasia z r. 1873 k budově českých reálných škol z r. 1885, po pražských nejstarších v Čechách. Odtud, kde stávala dvojvěžová brána budějovická na poč. 19. stol. zbořená, vede Husova třída podle tržiště dobytčího a obory (městského skladu dříví) na silnici k Protivínu a Budějovicům, z kteréž v levo odbočuje cesta na Vyhlídky. Při rozcestí stojí kaple z roku 1839 v místech, kde odpočívají Francouzi, Bavoři a Rakušané padlí r. 1742.

Naproti školám reálným na nároží ulice Chelčického nalézá se velkoměstsky zařízený hotel Dvořácků v, ozdobený na omítce malbami dle návrhů mistra Mik. Alše, jež předvádějí 11 obrazů z dějin města (rýžování zlata na Otavě, scénu z doby husitské tábořského hejtmána Matěje Loudy na mostě Piseckém, turnaj rytířský z r. 1479, scénu z osudného dne 30. září 1620, allegorii honby, apotheosu městského znaku, scénu z bitvy u Čížové r. 1741, založení městské slavnosti



Sady s pomníkem Fr. Palackého v Písku.

r. 1742 (obraz nese omylem letopočet 1743), venkovany z Písecka, písecké abiturienty u zřícenin Zvíkova r. 1861, voroplavbu na Otavě).

V pokračování třídy Komenského vede nás ulice Budovcova k nemocnici, naproti které na nároží spatřujeme děkanství z r. 1768, jež hledí do sadu s **pomníkem** od Em. Maxe, jenž postaven byl 12 důstojníkům a 870 vojínům pluku píseckého, kteří padli r. 1859 v bitvách u Melegnana a Solferina. Tu také spatřujeme **děkanský chrám** Nar. P. Marie s věží postavenou r. 1489 od Mikuláše Píseckého, která střechu nynější dostala po požáru r. 1555 a stržení víchrem r. 1740. Hodiny přeneseny sem z věže hradu píseckého. Stavba chrámu v přechodním slohu románsko-gothickém pochází z téže doby na konci XII. nebo počátku XIII. stol. jako stavba hradu a mostu; r. 1886 byla dle plánů arch. Močkra restaurována; nalezena při tom na omítce sgrafita (Život Kristův) z XIII. až XV. stol., jež plechem pokryta, hlavní oltář tehdy nahražen řezaným oltářem od J. Krejčíka. V postraním pravém oltáři nalézá se umělecký

obraz Madony od Tomáše Mutiny (1334—1356) na dřevě ve zlaté půdě malovaný. V pravé lodi viděti též křtitelnicí cínovou z r. 1587. V kapli sv. Jana Nep. na klenbě jest obraz Starého Písku. Okna chrámová jsou z nové doby kromě průčelního, jež nese prastaré, nedokončené figurální ozdoby. Chrám jest elektricky osvětlen a má velkolepé varhany s elektr. pohonem. S věže vytrubuje hodiny hlásný od 11. hod. dop. do 2. hod. odp. a od 9. hod. več. do 5. ráno, což dle jedných v starých časech bylo znamením pro kupce, ubírající se »zlatou stezkou« z Prachatic přes Písek, dle jiných jest zvykem z dob, kdy v hodinách poledních a večerních bývalo potřeba zvýšené pozornosti v příčině ohně. S ochozu věže 74 m pěkná vyhlídka do celého okolí. Proti kostelu stávaly staré, proslulé školy písecké »na Bakalářích« zvané a roku 1858 zbořené, dle nichž toto prostranství se dosud tak nazývá. Dále v levo v ulici Gregorově nalézá se občanský pivovar. Proti děkanství od nemocnice vede nádražní ulice k trati dráhy transversální a přes tuto podle továrny na cement k rozcestí: v l. do Smrkovic, v pr. k nádraží hlavnímu a do Putimi.

Výlety z Písku.

Okolí Písku náleží k nejpůvabnějším. Hluboká skalnatá údolí Otavy nad i pod městem jsou zvláště oblíbenou a vděčnou vycházkou. Jen $\frac{1}{4}$ hod. od města vzdáleny jsou rozlehlé hvozdy městské, obecně a volně přístupné, dobrými silnicemi a četnými turistickými cestami opatřené, odborem Kl. C. T. v Písku označené. Hlavní cesty značeny jsou obdélníkem, uhlopříčnou ve dva trojúhelníky děleným, z nichž hořejší je barevný, dolní bílý; tento svou špičí ukazuje vždy k Písku. Vedlejší cesty značeny jsou černými písmenami (A až E) v bílém obdélníku. Orientaci usnadňují tabule s mapou lesů a menší orientační tabulky. Četné ochranné chýše v lesích a rozhledna (viz č. 7.) doplňuje celek.

1. Svatý Václav, Svatováclavské Skály a Čertova Strouha. Celakovského ul. podle rolnické a lesnických škol přes trať $\frac{1}{4}$ hod. (od mostu) do předměstí Sv. Václava, původní rýžovnické osady »Stary Písek« s kostelem sv. Václava starého založení (již 1373 farní), jenž za války třicetileté zničen a r. 1695 opraven byl. Ještě v 18. stol. se zde po husitsku zvonilo (kladivem do zvonu tluklo). V pr. nedaleko výletní místo Vinice s rs. a pěkná procházka lesem podle Otavy na Skály Svatováclavské, odkudž je pěkná vyhlídka na Otavu a město. V l. od kostela k Otavě přijdeme k palisádě, jež stojí v místech starého mlýna Vacíkova. Po pravém břehu Otavy přijdeme do dolejší partie Svatováclavských Skal a vyjdeme novou cestou vzhůru nad Čertovou Strouhu, odkudž je rozkošný rozhled do údolí Otavy. Přes Kocourov a osadu sv. Václav vracíme se pak do města. — Nebo od Sv. Václava možno jíti přímo dále silnicí (po l. břehu) 20 min. k samotě Kocourovu a za ní v l.

cestou k Nepodřicům, od nichž možno sestoupiti do Certovy Strouhy, rokle k Otavě spadající, geologickými i minerálními nálezy zajímavé.

Odtud dáme se pěšinou po l. břehu Otavy k Vápenici, kdež dáme se převéstí na druhý břeh a vracíme se do města přes vojenskou plovárnu (viz č. 2.) anebo přes Hradiště. —

2. Vojenská plovárna, Hradiště. Jako při č. 1. k Sv. Václavu, kdež blíže papírny jest proti vodě přívoz, jenž dopraví nás k nové městské vodárně, kde nalézají se také sádky rybníčného hospodářství městského a nad vodárnou výše vojenská plovárna z roku 1819. Tyto objekty leží vesměs na úpatí lesnatého vrchu Hradiště. Při plovárně útulný sad s rs.; nad prachárnou císařský sad s balvanem tesaným na paměť stříbrné svatby císaře Františka Josefa I. Úpravnými cestami vystoupiti lze

na vrchol Hradiště, kdež nalézá se nová vojenská střelnice s rs. Za plovárnou vede tur. cesta až naproti Vápenici, odkudž lze vrátiti se přes Hradiště. — Na voj. plovárnu lze dojíti z města též po levém břehu Otavy (pěšinou podle řeky nebo silnicí).

3. U Martínka, výletní rs. nad Otavou severně od Písku (1/2 hod.). Z měst. sadů ulici Tyršovou ke křížl a dále v pr. podle popravního druhdy návrší »Na Spravedlnosti« Vrcovickou silnicí k nemocnici pro nemoce infekční; naproti bývalá Pazderna; cestou v l. k Otavě na stezku, která pod příkrými skalami podle Certovy Podkovy (mělké prohlubně v tvaru koňské podkovy) do sadů s výl. rs. nad malebnou partií Otavy.

Pod Martínkem dále vede nás nová turistická cesta do rozkošného údolí Otavy a dále až k mlýnu Herinkovu.

4. Jistec. Dle č. 3. až k mlýnu Herinkovu, kdež převezeme se na levý břeh a pěšinou podle řeky



U Martínka.

jdeme do Jistce, odkud do Vraže (občers. 3 km) a drahou zpět.

*5. **Vyhličky (Amerika.)** Rozkošné lesní sady s úpravnými cestami, odpočívadly a letním hostincem, na jichž obvodu v novější době i villy vznikají. Z Malého nám. ulicí Chelčického k real. školám a Husovou ulicí ke kapličce, zde v l. podle parní pily na Vyhličky.

*6. **Honziček**, výletní rs. v lese s volnou vyhlídkou k J. na Sumavu, oblíbené Ls., kde lze se stravovati; stoupání do vrchu $\frac{3}{4}$ hod. Již cesta poskytuje četné pěkné výhledy na Písek a celé okolí. Jdeme od pošty Žižkovou třídou a v pr. ulicí Rokycanovou na silnici k lesu; pod lesem odbočíme v l. a cestou modře a bíle znač. dojdeme na palouček u hájovny »Logry« s pěkným pohledem na město a v pozadí jeho na Čížovou, Vraž až i Třemšín, Kameník a souvrší Kamýku a Kamýčku; dále pak lesní cestou k Honzičkovu. Zpět možno voliti jinou cestu buď k JV. cestou znač. (znač. B) k stínidlu »Muchomůrce«, odkudž je krásný pohled na Sumavu, a na Vyhličky (viz č. 5), aneb k SZ. rovněž znač. cestou (znač. B) na erární silnici a touto zpět do města. Konečně lze vrátiti se též hlubokým úvalem podle nové zřízeného rybníku k výl. hostinci »U Malířských« a do města ulicí Rokycanovou.

7. **Na Provazec 606 m).** Jako při č. 6. přes Honzička cestou modře a bíle znač. přes Vlčí Důl lesem ($\frac{1}{2}$ hod. k vrcholu, jenž s několika míst poskytuje pěkné vyhlídky. Odtud pak dojiti možno k Živcovému lomu (viz č. 8.)

*8. **Živcové lomy** — (u Obrázku.) Živcové lomy města Písku, nyní již opuštěné, prosluly četnými nálezky mineralogickými, zejména bertranditů, krásných beryllů a p. jsou nyní vodou zatopeny, nicméně lesní jejich okolí s boudou u Obrázku (byv. kantýnou lomů), kde v létě dostati lze občerstvení, je oblíbeným výletním místem. Možno jiti a) jako při č. 5. k Honzičkovi a při č. 6. dále na Prova-

zec a sestoupiti odtud (ukazatel za Honzičkem v pr.) k Obrázku a vrátiti se dle b) nebo b) Žižkovou třídou od pošty jen k ulici Rokycanové a touto v pr. nově upravenou cestou červeno-bíle znač. do Klouk, po které podle několika rybníčků a samoty u Vodáka za 1 hod. dojdeme k Obrázku.

- a) Dále cestou ke Kloukům (znač. červ.-bílá) na Brašnu ($\frac{3}{4}$ hod.), odkudž návrat po cestě žlutobíle znač. do Písku ($\frac{1}{2}$ hod.).
- b) Od boudy k Z. cestou znač. (znač. D) k cestě vedoucí od Honzička na Provazec (znač. modrobílá) a touto do Písku.
- c) Od Obrázku k JV. cestou znač. (znač. A) k Nov. Rybníku a odtud buď dále k Havírkám (viz č. 9 — znač. A) a do Písku aneb cestou žlutobíle znač. přímo do města.
- d) Od Obrázku k JV. cestou znač. (značka D) přes *Diviškovnu* (lesní palouk), odkudž viděti část Sumavy s Boubínem a Sreinerem, na Vyhličky (viz č. 5. a do města.

9) **Havírky**, stopy bývalého dolování v novodvorském revíru nad Semicemi. Jdeme buď od Vyhliček (č. 5.) nebo od Vodáka (viz 8 b) silnicí (znač. zelenobíle) na Flekačky, kde v pr. odbočuje cesta (znač. A) k lesu a vede dále vzhůru na Havírky (520 m), kdež viděti stopy bývalého dolování na zlato a jiné kovy r. 1666. Odtud buď dále cestou A znač. k Nov. Rybníku (č. 10.) a od něho dle žlutobílých značek do města, aneb cestou lesní dle znač. A k Živcovému lomu (č. 8.).

10. **Nový Rybník-Mehelník.** Buď pod Vyhličky (č. 5.) a dále cestou žlutobíle znač., aneb k Vodákovi (viz č. 8. b) a odtud cestou žlutobíle značenou lesem k Nov. Rybníku ($\frac{1}{4}$ hod.), rozkošně v lesní kotlině položenému; dále pak znač. cestou na Brašnu a na Mehelník $\frac{3}{4}$ hod., zalesněný vrchol (624 m), kdež spatřuje se jen žulový balvan »stůl Mehelnický«, pověstmi obetkaný, jemuž předhistorický původ (obětní kámen) se připisuje. Výcházka sama je za-



Živcový lom.

jímovou pěknými lesními partiemi. Návrat buď touže cestou, aneb na Brašnu a odtud červenobíle znač. cestou přes Živcový lom (č. 7) aneb konečně pěšinou lesní (znač. E) $\frac{1}{2}$ hod. na Svícny (č. 10) a odtud zpět do Písku.

11. Svícny. Buď od Vyhliček (č. 5.) nebo od Vodáka (č. 8.) dle zelenobílých značek silnicí k Rozkročáku (1 hod.) — Dobré Vodě a $\frac{1}{2}$ hod. na Machovky, kde odbočuje v l. znač. cesta (znač. E) vzhůru $\frac{1}{2}$ hod. na Svícny. Zde osamělý buk, zdaleka viditelný označuje místo, odkud je pěkný rozhled k V. a SV. za Vltavu. Návrat buď stejnou cestou nebo podle značek E $\frac{1}{2}$ h. přes Malý a Velký Mehelník na Brašnu a odtud buď přes Živcový lom (č. 8) dle červenobílých značek nebo přes Nový Rybník (č. 10.) dle žlutobílých značek do města.

****13. Němec — Pasecký Vrch.** Jako při č. 11. na Machovky ($\frac{1}{2}$ hod. a dále silnicí dle zelenobílých značek, kdež po $\frac{1}{4}$ hod. odbočíme

cestou dle zelenobílých znač. $\frac{1}{4}$ hod. k Pěti bratrům, smrčím srostlým z pěti kmenů a $\frac{1}{2}$ hod. k rybníku Němci, půvabné lesní partii pod vrchem Němcem (577 m) s malým pstruhovým rybníkem, kolem něhož starý les se zachovává v nerušeném stavu. Značenou cestou dále 1 hod. na Písecký Vrch (605 m).

Je porostlý duby a borovím, ale s jižní strany nad hájovnou otvírá se krásná vyhl. k J., JV. a Z. Nejlépe jest jíti od křižovatky (Pasecké) $1\frac{1}{4}$ km v l. a pak lesní cestou v pr. na táhlý hřbet »Bytiny« zvaný. V l. přes Paseky vystupuje Chlum (574 m) a v pr. od něho Kloboučky (577 m) s vyšším Kamýkem (626) v pozadí a obzor uzavírá Českomoravská Vysočina s význačným Choustníkem na Tábořsku. K J. a JV. rozkládá se malebná nižší pahorkatina s početnými rybníky směrem k údolí Blovice u Maletic a Protivína a panorama toto vroubí Sumava, v níž rozeznáváme Boubín se Srei-

nerem, Libín, Klet u Krumlova a dál v pr. Antigl, Ždánov i Svatozor a na temném jich pozadí blíž skvěje se kostelík Lomec u Nechanic, zámek v Libějčicích, černá se zřícenina Helfenburka a rozeznáváme i dolinu Otavy k Práchni a Rábí a za Blanicí vlní se krajinu u Vodňan. Po svahu lesní stezkou (celkem 16½ km) sestoupíme do Pasek za malé ½ hod. kde lze se občerstviti. Kdo nechce jíti zpět 12 km přes Talín, podle velkého Talínského rybníka na protivínskou silnici u N. Dvora a přímo k Písku, zde z Pasek polní cestou k písecké hájovně a aleji Protivínskou ke křižovatkám Páseckým, od nichž se na Holý Vrch vystoupilo, zde pak v l. 1½ km až k potoku, jenž odvádí vodu rybníka Němce; po potoku vzhůru stihneme brzo rybník Němec a dáme se dále, jak výše již bylo naznačeno; nebo možno jíti bez odbočky k rybníku přímo dále na Přední Pecky a do Semic při silnici protivínské. Celý výlet dle volby odboček činí 26–30 km. Po někud zkrátit možno partii tuto ještě od Pasek cestou k hájovně a krajem lesa ke Kuklinu a přes Ostrý Vrch k Novému Dvůru.

13. Albrechtice — Týn n. Vlt. Silnicí budějovickou jako při č. 9 na N. Dvůr (5 km), kdež voliti můžeme cestu dvoji: a) Lesy a horami Píseckými, dáme-li se v l. Novým Dvorem k myslivně a ke křížku (6½ km), odtud v pr. aleji Oulehle podle partie u rybníka Němce a přímo dále přes Pasecká křižovatka mezi Matkou (v l.) a Holým Vrchem (viz č. 12, v pr.) k hájovně Kopaniny (13½ km), kde známy jsou četné mohyly a alej končí přecházejíc v polní cestu, kterouž za ¼ hod. dojdeme do Albrechtic (14½ km). b) Přes Talín a Paseky odbočíme-li u N. Dvora ze silnice Budějovické v l. k rybníku Talínskému, proslulým hojnými racky a z Talína dáme se do Pasek pod Holým Vrchem (viz č. 12), odkudž lesem jsou 3 km do Albrechtic (15 km), známých četnými nálezy bronzů v okolních mohylách i starožitným román-

ským kostelem sv. Petra a Pavla s náhrobky Ondražských z Keštrhan. Kolem zdi hřbitovních i chrámu spatřují se výklenky s malbami a nápisy veršovanyými, jež tu r. 1841 zřizovati začal farář Vit Ciza. Cesta pokračuje přímo východním směrem k Vltavě, do jejíhož obvodu po 3 km přicházíme pod lesem na Skalce (v pr.) a minuvše Pašovice a Újezd nad Vltavou přes rokli malého potoka vystoupíme na návrší, tvořící ostroh do oblouku Vltavy, v němž malebně se vyjímá ves Nezdášov také Nezdášov (22 km). Ves Újezd zakrývá nám hradiště hradu Újezda, jednoho z těch málo kterých, které měly a podržely české jméno; říká se jeho zbytkům teď Kozí Hrad, ač i tím jménem často se jich nedoptáš. Byli tu sídlem páni z Újezdce a Kounic, později Závíš z Rabně, jehož předkové přišli z Moravy a jenž se pak rovněž z Újezdce psal. V čísle 13. v Újezdě jediný patrnější zbytek hradu se spatřuje (spodek velké věže a velký sklep). Nezdášov má zámček v místě bývalé tvrze, jež zdi dosud hlavní zdi zámčku tvoří. Také na Kozím Vrchu mezi Nezdášovem a Újezdem stávala na pahrbku dosud patrném tvrz některého z pánů Újezdských. S Újezdcem byli v držení Nezdášova od r. 1491 i Kofenští z Terešova a od r. 1623 páni z Vrtby, od r. 1785 hr. Berchtoldové z Uherčic. Z Nezdášova vede nás cesta malebnou partií po břehu Vltavskému 3 km k nádraží vltavotýnskému, odkudž přes most máme ½ km na náměstí v Týně n. Vl. (25½ km). Viz trať VII.

14. Nový Dvůr. Podle nového státního hřebčince (1·8 km, zaujímá plochu 959 m² a má místa pro 152 hřebce) silnicí protivínskou po 3 km stihneme Semice s četnými t. zv. klášterskými rybníčky v okolí (rybníky býv. kláštera dominikánského); po 2 dalších km odbočnou cestou k blízkému již N. Dvůru. Byl tu již r. 1607 dvůr obce Písecké, jenž za válek tehdejších byl pobořen a r. 1642 obnoven; trpěl opět mnoho o století

později, kdy zde také císařští věznili zajaté Francouze. Nyní je tu blíže k silnici protivínské též stát hřibětinec pro chov klisen a hřibát.

15. Protivín (15 km). Nechceme-li užiti spojení drahou (viz níže) jdeme nebo jedeme silnicí píseckou přes Semice a Nový Dvůr (viz č. 14) k Selibovu; dále mezi velkými rybníky Selibovským (v pr.) a Talínským (v l.) k vršku Myšená (424 m) s nepatrnými již troskami kláštera nebo hradu Myšenice (11·5 km), jenž prý patřival řádu Templářskému (Misenburg?). Za ním leží ves Myšenec, u níž překročíme Blanici a lučínatou její nížinou podle nádraží protivínského přes trať dorazíme do Protivína (viz str. 48.)


16. Hůrky. Vlakem z Písku do Putimj, zde na již. konci nádraží přes trať znač. cestou k lesu a podle pěkně položených rybníků Boubelíkovce a Lukovce k V.; na silnici v lese obrátíme se k S. a vyjdeme nad Smrkovicemi z lesa až k t. zv. Zámečku (452 m), kdež stávala tvrz, po níž zbývají mohutné valy. Návrat přes Smrkovice do Písku 2 hod.

17. Ptáčkova — Podolský most. Z města ulicí Žižkovou a dál erární silnicí k Táboru 2·3 km k výletní Rs. Ptáčkově pod Provazcem (606 m, viz č. 7). Silnice tvoří tu serpentinu, s které

jsou pěkné výhledy na okolní krajinu (lesní cestou lze si nadejiti přímo k Novosedlu) a dál přímo k Záhoří (stan. dráhy); v Hor. Záhoří (7·7 km) starý kostel sv. Michala arch. přes Jamen (9·5 km, kde na Lichém poli kope se výborný jíl) k lesu, kterým silnice mnohonásobně vinutou serpentinou sestupuje do žlabu Vltavy, přes kterou tu vede pamětihodný řetězový most, vystavený r. 1840 v délce 112 m a šířce 8·2 m do vsi Podolska, odkudž dále do Tábora přes Bernardice.

*18. Červená. Vlakem českomor. příčné dráhy buď do Vlastce a odtud přes Červený Újezd silnicí na Červenou aneb do Jetětice odtud nově zřízenou silnicí 1½ hod. do Červené, kde pne se přes Vltavu smělá konstrukce železničního mostu ve výši 67 m, která poskytuje malebný pohled. V Červené rs. a letní byty. Krajina sama je z nejkrásnějších říčních partií v Čechách. Návrat do Písku vlakem z Vlastce nebo Jetětice. S tímto výletem lze spojit i výlet na Zvíkov (č. 19.).

**19. Zvíkov. Kdo nechce použiti dráhy do Qstrovce, Lhoty Smetanové nebo Cimelic (viz str. 27.) může trojím směrem vykonati zajímavý tento výlet z Písku pěšky nebo povozem. a) Podle Otavy (jen pěšky a pro otužilé turisty, kteří chtějí poznati malebné



Most česko-moravské příčné dráhy přes Vltavu v Červené.

Pootaví;) jako při č. 3. a 4. k Martinkovi (16 km) a dále již stále podle Otavy; mineme Herinka a naproti němu Topinkův mlýn (4.7 km) a ještě další 3 mlýny až do Jistce (9.4 km). kde obrací se Otava k východu a v četných zátočinách po 7 km stihne ústí Lomnice (zleva, 16.4 km); kdo by nechtěl řeku dále sledovati, může již po 4 km odbočiti v pr. cestou pod Dědovicemi do Oslova (viz str. 29.). Pod ústím Lomnice stihneme po 2 km ostroh s kostelíkem Sv. Anny a po dalších 4 km podhradí Zvíkova (22.4 km, cesta je však dosti namáhavá, takže i dobrý chodec musí na ni počítati 6 hod.). b) Přeš Vrcovice a Oslov. (Pěšky i pohodlnějším.) Vyjdeme jako při č. 3. k Martinkovi, však od nemocnice pro nemoce infekční přímo dále silnici k Starým Lázním a přes les do Vrcovic (5 km), rychty druhdy patřivší městu Písku, která ač ceněna byla na 340 tisíc K, za známé sekvestrace r. 1842 prodána byla k panství Drhovelskému za 16000 K, při němž nalézá se dosud. Minuvše Voníkov (6 km) vstoupíme nedaleko Držova (v l.) do lesa Planiny, za nimž stihneme Tukleky (10 km), rovněž druhdy s Vrcovicemi k Písku patřivší, které jsou vůbec nejstarší osadou tohoto okolí (připomínají se r. 1226) a po dalších 4.5 km jsme v Oslově (14.5 km), odkudž přes Karlov na Zvíkov (18 km) jdeme dle str. 29. — c) Přeš Vlastec (pěšky, spíše vozmo); silnici Tábořskou do Hor. Záhoří (7.7 km), odtud však v l. na Vlastec, při stanici při trati transv. (kamž ovšem možno i vlakem dojet) a dále přes Oslov jako při b) (18.7 km). d) Chceme-li spojití výlet ten s návštěvou Cervené, dejme se na tuto dle č. 18. a dále odtud plaveckou cestou, po l. břehu úzkým údolím Vltavy v četných záhybech se vinoucí: jdeme jednou z nejomantičtějších partií poříčních, kde většinou holé rozeklané skály vysoko strmi nad řekou, až v posledním záhybu řeky vynoří se nad nimi po 2 h. cestě

malebně vztýčený Zvíkov. Návrat buď přes Ostrovec nebo Vlastec a drahou zpět.

20. Orlík. Z Písku pravidelně tento výlet koná se drahou přes Čimelice nebo Mirotice (viz str. 28.). Statnější turisté, kteří chtějí poznati Povltaví, volí však některý směr výletu na Zvíkov a sledují odtud Vltavu po lodi nebo pěšky na Orlík a vrátí se přes Čimelice neb Mirotice drahou zpět. Na výlet pěšky v tom způsobu však nestačí jeden den.

*21. Ostrovec. Jedna z nejkrásnějších partií okolí Píseckého lesní úvaly, kde stekají se dvě říčky rázu horských bystřin. Výlet možno podniknouti trojím způsobem: a) Přeš Vráž, kamž dospějeme drahou. Vystoupivše ze stanice na silnici, dáme se touto v l. k S. k hajnici »Ouvěrka« již opět v lesích města Písku ležící a u níž počíná znač. cesta. Touto v pr. do lesa a buď dále hlavní červeno-bíle značenou cestou dolů k řece Lomnici aneb vedlejší cestou (znač. A) podle potoka Loudy rovněž k Lomnici, kdež vedlejší cesta s hlavní se pojí. Překročivše visutým mostem Lomnici, pokračujeme hlavní znač. cestou k rozkošnému stoku Lomnice se Skalici. Odtud buď hlavní znač. cestou dále podle Skalice k hajnici »Spálený« a odtud k J. do Ostrovice, nebo odbočkou dle znač. C. přes myslivnu do Ostrovice a odtud drahou zpět. — b) Přeš Ostrovec, kamž dojedeme drahou a v Ostrovcí překročíme mostem Lomnici i jdeme buď podle této znač. cestou (znač. B) k jejímu stoku se Skalici a dále dle a) nebo místo podle Lomnice jdeme znač. cestou (znač. C) vzhůru k myslivně, odtud ku Skalici, podle ní ke stoku s Lomnicí a dále dle a) zpětným směrem na Vráž.

c) Přeš zastávku Lhotá-Mirotice, od níž dojeví se tam drahou, dáme se Schwarzenberskou oborou podle loveckého zámečku »Karlov« (Gabrielův Dvůr) k Lomnici a podle této do Ostrovice. Návrat ze zastávky Ostrovec do Písku.

22. Štěkeň (14 km). Přes Ražice možno ovšem snadno do Štěkně dojetí drahou. Volme však cestu tam pěšky a zpět drahou. Jako při č. 1. přes nejstarší osadu píseckou sv. Václav jdeme krajinou již jednotvárnější do St. Dobevi (8 km) s gotickou kaplí sv. Bríxi ze XIV. stol. a k Nové Dobevi, vesnici plavců a dřevářů, před stoletím založené, za níž po 1 km odbočivše v l. silnici přes Vítkov (11·5 km) sestupujeme opět do malebného údolí Otavy ke Štěkni, l.s., se zámek ze stol. XVII. a kostelem románským ze stol. XIV. Při cestě ze zámku ke kostelu zazděn jest kámen s nápisem: Jan Starší z Hodějova a na Řepici 1858 z Řepice sem přenesený a na hřbitově spatřují se náhrobní kameny Herolta Kavky z Říčan a jeho manželky i jiné. Ke kostelu přiléhá krásný zámecký park. Štěkenský mlýn patřival druhdy Kubíkoví mlynáři, jenž s jinými ještě soudruhy štěkenskými býval náčelníkem bratří kraje Prácheňské-

ho, kteří od bratří českých se odtrhli a Malou Stráňku (Amosence) utvořili.

23. Sedlec (18 km). Stará rybářská silnice, která z Vodňan přes Písek vede do Nepomuku, vede nás z Pražské třídy na Pražském předměstí přes potok Jiher, druhdy rýžováním zlata známý k samotě Robinson, za kterou se rozvíjuje (v pr. kasárny s velkým cvičištem při měst. statku purkratickém); jdeme v l. na Dobešice (4 km), kde v hostinci čepuje se mělničina ze sklepů Lobkovických. Překročivše žel. trať dojdeme přes Mladotice (7·5 km) k Nové Hospodě (8·4 km) pod vrchem Kameníkem (537 m), kde sbíhá se 6 silnic, mezi nimi i prastará cesta Pásovská, která vede v pr. na Mirovice (viz str. 28.). Čtvrt hod. v l. leží Drhovel se zámek z r. 1708 vystavěným na místě, kde prý stával hrad Druhov knížete Voje-
na. Sedlickou oborou dojdeme pak do Sedlce (viz trať II.)

Z hlavního nádraží píseckého jedeme drahou přímo k J. podle Smrkovic (v l.) k Hůreckému lesu (v l.), před nímž vystupuje homolovitý pahorek Boubín, v jehož okolí hojně nálezy archaeologické nasvědčují starému sídlišti, o němž již za Balbína panovalo domnění, že tu bývalo nějaké sídlo Bojů (Bubienum), k

Putimi (v pr.) starobylé vsi nedaleko ústí Blanice do Otavy u velkého rybníka Podkostelního od stanice 10 minut vzdálené, sídlu bývalé rychty Hradištské neboli Putimské, jež náležela k zboží Píseckému. Prostorný kostel sv. Vavřince (ze XII. stol., ze starší kaple sv. Petra postavený) malebně se nad vsí vypíná. Chová náhrobky Radkoviců z Mirovic ze XVI. stol., od nichž pocházejí zvony kostelní a Mik. Vrabského z Vrábí z r. 1581 a oltář za doby Huertovy v děkan-
ském chrámě pís. postavený a sem r. 1680 přenesený. Chrám jest o dvou lodích nestejného stáří a před ukončením války třicetileté bývali při něm faráři pod obojí. Zde dráha se dělí k Ražicům a Protivínu.

Hůrka — zámček je pěkná s návratem přes Smrkovice do vycházka z nádraží putimského Písku.
znač. cestou dle č. 16. z Písku

Za Putímí přibližujeme se k Blanici a vidíme v pr. přes Kestřany až k Štěkni. Trať k Ražicům překročuje Blanici,

trať Protivínská však setrvává na jejím pravém břehu a přechází ji teprve po dalších 2·5 km pod lesem Hůreckým (v l.) naproti vsi Heřmanu pod Zlatým Vrchem (460 m v pr.), druhdy městečku a bývalému sídlu rychty Heřmanické, jež bývala rovněž zbožím města Písku a po smrti Huertově připadla k Drahonickým. Městečko zpustošeno Švédy r. 1640. V kostele nalézá se starý oltář z bývalého dominikánského kláštera píseckého.

Lučinatou krajinou, místy močálovitou, přes mlýnský náhon blížíme se k trati Ražicko-Protivínské mezi Skalami (v pr.) a Maleticemi (v l.), mineme v pr. Skalský rybník, po jehož druhém břehu trať ražická běží a v levo Klokočínský hájek a vjedeme do nádraží

Protivína, před níž v levo leží za Blanicí Míšenice (viz výše) a za ní v pr. býv. obora. Městys (2500 obyv.) je sídlem kníž. švarcenberské správy, která tu má též velký parostrojní pivovar (vářka 84 hl.) a sladovnu v býv. cukrovaru, kruhovou cihelnu a zámek s mešní kaplí Anděla Strážce a parkem. Je tu také státní hřebčinec. V bývalé bažantnici pěkné procházky. Viz též trať III.

Hostince: Nádr. Rs., kde lze se i stravovati a přenocovati. Zlatá Hvězda (5 pok.), Zelenka (5 pok.), U zeleného stromu.

Protivín byl původně hradem královským, na němž r. 1410 byl purkrabím Jan Hájek z Hodětína, spisovatel vojenského zřízení českého. Nynější zámek z doby novější postaven je v ohradě vnitřního hradu, jehož hradby a věže dávno již zmizely; nejstarší stopy ukazují na věk 17. Pozoruhodnou památkou je starodávný portál na straně severní s obrazem sv. Máří ve výklenku nad kamenným obloženkem a se znaky Vratislavským a Svihovským v ornamentální výzdobě. V místnostech zámeckých jen některé staré obrazy zasluhují povšimnutí.

Trať II. a) Březnice, Blatná, Strakonice. b) Blatná, Nepomuky.

Z Březnice (viz str. 22.) odbočující trať strakonická po krátkém běhu k J. obrací se přes Vlčavu a silnici mirovickou k JZ. Mineme několik rybníčků u Martinic (v l.), zatím co nám Březnice zmizí za Stráží (v pr.) a objeví se nad rybníkem stejnojmenným pamětihodné Bubovice (v pr., viz str. 24.) proti malé zastávce u

Hučie (v pr., 6 km, kteréž obloukem objíždíme, abychom ještě krátce se pokochali pohledem k S. na výběžky brdské,



Písek a Písecké Hory.

kteří nám zmizí za Špalkovou Horou (v pravo) u zastávky

Slavětina (10 km); trať proběhne tu za krátko idylickou lesní krajinou okolí rybníka a za lesem brzy stihneme stanici

Bělčice (13 km), úhledné městečko mezi nevysokými kopci Slepíčí Horou (kde stávala tvrz (Hrádek) vladkyň Bělčických, Cakovkou a Kněžskou Horou. Ve 14. stol. bývaly tu rýže zlaté. Kostel sv. Petra a Pavla na hřbitově stojící má loď asi z poloviny XVI. stol. s t. zv. českou čili diamantovou klenbou, na sloupu uprostřed lodi spočívající; poněkud starší presbyteř má pěkné žebrované klenutí. Zachovány jsou tu náhrobky ze XVI. stol. Bývalá dřevěná zvonice nahrazena štíhlou zděnou věží r. 1860.

Újezdec, ležící $\frac{1}{2}$ hod. na západě, bývalý chrámek sv. Voršily v dobách od Bělčic, má chudíček a staře zachovaném slohu románském.

Brzy za Bělčicemi následuje zastávka

Zavěšín (19 km) na okraji půvabného lesního revíru, jehož středem mezi lukami, jimiž vine se potok zavěšinský a jde silnice Blatenská, ubírá se i dráha; po necelých 3 km opouštíme vlnnou tu partii u Bezdědovic, minuvše stopy starých rýží, jež se odtud táhnou na západ k Hajanům. V l. spatřujeme povýš položený kostelík sv. Jana Křtitele v Paštíkách, pěknou barokní stavbu na vyšším tarasu. Po pr. straně spatřujeme silnici, již vroubí odtud až do Blatné stromořadí věkovitých dubů. Mezi rybníky Pustým (v l.) a Podskalským (v pr.) vjíždíme do stanice

Blatná (25 km), města se 3000 obyv. a sídlem velkostatku stejnojmenného se zámek, oborou a bažantnicí sv. p. A. Hildprandta. Velkostatek je proslulý chovem ryb v rybnících, jimiž okolní krajina velmi je bohata. V místě jsou 2 pivovary, 4 lihovary, sušárna na cukrovku, továrny na obuv, dřevěné zátky sudové atd.

Hostince: Bílý Lev (6 pok.), Beránek (12 pok., omn.) a nový hotel u nádraží.

Město založeno původně v blízkosti rybníka při jihotech, jak jméno již nasvědčuje, na ostrůvku rybníka při jihotech, jak jméno již nasvědčuje, záp. konci města je již polohou která později odvodněna nebo v souz z nejpůvabnějších v Čechách. rybníky proměněna. Z nich přichází potok Jesec, privádějící až XV. věku od pána z Rožmitála, vodu z rybníků Lnářských, kterou dobu upomíná věž nyní je se v Blatné s pot. Závěšinským, teče dále pode jménem Uslavy až se spojí se Skalicí a jako Lomnice do Vltavy se vlévá. Zámek přechodu gotiky do renaissance

jižní třípatrové křídlo z časů hrabat z Rozdražova (1580—1691). Budovu tuto dal Robert bar. Hildprandt opravit dle návrhu prof. Gruebra. Kromě obytných místností je tu bohatě opatřená knihovna, pěkné divadlo, v prvním patře zachované věže starobylá kobka — studovna prý pana Lva z Rožmitálu; strop její nese křížovou gothickou klenbu a stěny i klenba zdobený jsou freskami dobré umělecké práce, pohříchu značně poškozenými. Gothická kaple sv. Ondřeje vystavena r. 1634 hr. Václavem z Rozdražova. V XIII. stol. drželi Blatnou Bavorové ze Strakonice; s posledním z nich Břeňkem, koncem 14. stol., dělil se již o panství Zdeněk z Rožmitálu, snad ze jeho, jehož synové r. 1415 své pečeti pověsili na střížní list ke konciliu Kostnickému, však již r. 1419 stáli při Sigmundovi a

Blatná sta. a se oporou strany katolické, dokud Jaroslav Lev z Rožmitálu, jehož sestra zasnoubena králi Jiřimu, nestal se tohoto spojencem; však po smrti Jiřího přidal se opět ku straně katolické. Po smrti syna jeho Zdeňka nastal úpadek a Blatnou ujal Adam ze Šternberka, po jehož smrti prodána Rozdražovským, kteří přisniti katolíci učinili z Blatné »skálu mořem kacířským obklopenou.« Oprelo se také město vítězné vojsku stavovskému r. 1620 zahravši část jeho do rybníka, odtud »Topič« nazvaného. Podlehlo však později Mansteldovi. Poslední z Rozdražovských zemřel r. 1691 a po dědil Blatnou synovec jeho hr. Frant. Kolovrat Krakovský, jenž prodal ji Sérenyiům, od kterých ji r. 1798 koupil svob. p. Hildprandt.

V městě vedle zámku nejdůležitější budova jest děkanský chrám Nanebevzetí P. Marie, stojící ve dvoře, do něhož vchází se branou gothické zvonice. Nejstarší jeho částí je sakristie románské stavby; štít se střechou připomíná tu Bavorsy ze Strakonice. Starší a nižší presbyterium odděleno od vyšší lodi obloukem, na němž prý býval letopočet 1444. Loď pochází z časů Zdeňka Lva z Rožmitálu. Krásná hvězdová klenba nad chorem připomíná stavby z doby Václava IV., z doby pozdní gothiky jest kamenný pavlán s kružbou do choru vystupující; tři žulové sloupy dělí siň chrámovou na dvě lodi s bohatou diamantovou klenbou. Spatřují se tu náhrobky Lva z Rožmitálu (1525, Jindřicha Kolovrata (1523) a p., bohatě zdobená barokní monstrance. Na hřbitově blatenském odpočívá Jan Pravoslav Koubek, jehož hrob zdobí pomník z bílého mramoru a rodný dům v ulici Pražské, vedoucí k Paštíkám, deska pamětní. Taktéž pamětními deskami označena jsou rodná místa pěvce Karla Strakatého a Frant. Vorlíčka. K zámku přiléhá obora se staletými duby na způsob anglického parku založená, již oživuje stádo daňků. Přístup po ohlášení se volný.

Výlety z Blatné.

1. Křesovec — Škvořetice. Od níci Sedleckou, která nás vede zámku k J. a okolo dvora na sil. podle Úslavy 2¼ km k rozcestí,

kde odbočíme v l. silnici 2 km na Pacelice, projdeme osadou a pohled od Strážovic k Cernivsku je půvabný. Od Chobotu jdeme 1 km částečně lesem do Cernivska (7 km), jež leží na kraji táhlého lesního údolí, rovněž rybníkem vyplněného a nad tímto v lese ještě další dva rybníky leží. V kostele obnoveném r. 1730 spatřují se náhrobky Běšinů z Běšic. Naproti kostelu ve výšině spatřují se skrovné zříceniny hradu Křikavy (po mravu věku XIV. zván byl Durnstein). Páni z Křikavy již ve stol. XIV. dosazovali faráře ke kostelu v Cernivsku. Hrad byl prý poborěn Husity r. 1425 a zboží jeho připojeno k blízkým Uzenicům tvrzí původně v Uzenických (2 km k SV.) stávavší, jež přestavěna na sýpku, jejichž tvrz dostala se v 17. stol. vzpomenutým Běšinům z Běšin.

2. Buzice (4 km). Od kostela v l. vede silnice k rybníku Topiči, do něhož r. 1620 Blatenští katolíci zahnali část stavovského vojska; za rybníkem 1½ km spatříme na vyvýšenině prastarou tvrz s čtverhranou věží, nyní vlastně pouhý špychar, jemuž se dosud říká »Hrad«. Pamatuje se tu od konce XIV. do druhé poloviny XV. stol. rod Buzických z Buzic, z něhož někteří pochováni jsou v kostele v Paštíkách, jež odtud k SZ. jest viděti. Od poč. XVI. st. patří Buzice k Blatné.

3. Labut. Černivsko. Křikava. Jdouce městem k S., dáme se místo v l. k nádraží v pr. ulici Pražskou podle rodného domku Koubkova 2 km do Paštík, jejichž vyvýšeného barokního kostelíka všimli jsme si již, když jsme drahou blížili se k Blatné. Kráčíme dále S. ještě 1 km k rozc. za rybníčkem Šilnickým, kde dáme se v pr. lesnatými partiemi k Chobotu (6 km), vesnici na okraji Labutě, největšího rybníka v okolí Blatenském. Táhne se odtud mezi Myslicemi a Strážovicemi k osadě Labuti v délce 3 km máje výměry 106 ha. v nehlubokém údolí. Těžívá se tu proslulých blatenských kaprů za 20—30 tisíc K a lov ryb na podzim provozuje se tu zpravidla tak slavně a za hojného účastenství jako lov na Rožmberku. K obejití jeho je potřeba aspoň dvou hodin i naskytují se

pěkné pohledy, z nichž zvláště pohled od Strážovic k Cernivsku je půvabný. Od Chobotu jdeme 1 km částečně lesem do Cernivska (7 km), jež leží na kraji táhlého lesního údolí, rovněž rybníkem vyplněného a nad tímto v lese ještě další dva rybníky leží. V kostele obnoveném r. 1730 spatřují se náhrobky Běšinů z Běšic. Naproti kostelu ve výšině spatřují se skrovné zříceniny hradu Křikavy (po mravu věku XIV. zván byl Durnstein). Páni z Křikavy již ve stol. XIV. dosazovali faráře ke kostelu v Cernivsku. Hrad byl prý poborěn Husity r. 1425 a zboží jeho připojeno k blízkým Uzenicům tvrzí původně v Uzenických (2 km k SV.) stávavší, jež přestavěna na sýpku, jejichž tvrz dostala se v 17. stol. vzpomenutým Běšinům z Běšin.

4. Kádov — Chanovice (12 km). Za zámek překročíme rybářskou silnici, jež v pr. vede ke Lnářům a dáme se za dvorem v pr. přes trať a stihneme po 2 km silnici, jež v l. vede lesem do krajiny, v níž četné rybníky, lesíky a nižší kopce i lučiny jako v parku se střídají. Po 3¼ km stihneme ves Vrbno nedaleko rybníka V. Kuše (v l.) a po dalších 2 km jsme před Kádovem, před nímž asi 100 kroků od cesty uprostřed polí spatřuje se selesk se skupinou žulových skal, z nichž vyniká balvan »viklan« asi sto centů těžký, jenž však z labilní své polohy byl již neznámou rukou vyšinut. Kádov (8 km) má rolnický úvěrní ústav, jenž je majitelem sýpky, zřízené z bývalého zámku, jenž nese stopy gothick. ozdob z tvrže vladyk Kádovských z Kádova. Nedaleko sýpky spatřuje se špitál založený Alšem Vratislavem z Mitrovic a na návrší v pokažené gothice stavěná kaple sv. Kříže s hrobkou Lnářských pánů. Farní kostel sv. Václava ve slohu copovém z r. 1765 má sakristii, která je zbytkem gothického kostelíka ze XIV. stol. Byl tu také skvostný kalich z r. 1527, jenž nalézá se v umělecko-prům. museu v Praze. Návrší u Kádova otvírá pohled k J

na Šumavu a k S. na ves Pole, > níž spatřuje se zámček ze XVI. stol. se zdařilými sgrafity a renaissanční síní v ratejnu proměněnou. Krajinou vysoko položenou a bažinatou, málo půvabnou vede nás k Z. polní cesta, která po 2 km u hájovny a pohodnice přechází v silničku; odtud $\frac{1}{4}$ h. k S. leží mezi několika menšími rybníky Bezděkov se starobylým kostelem sv. Ondřeje, v němž spatřují se náhrobky ze 17. stol. Silničkou po dalších 2 km stihneme Chanovice pod Ostrým Vrchem (610 m), kde stávala skalní tvrz Chanovských z Dl. Vsi, která v zámek přestavěna. Rovněž přestaven i starobylý kostel Povýšení sv. Kříže, ze stol. XIV. pocházející, v němž spatřiti lze pěkný krucifix ze slonoviny. Nechtějice vrátiti se stejným směrem, můžeme odtud dáti se trojím směrem k stanicím železničním: a) Do Kotouň (na trati Blatná-Nepomuk $7\frac{1}{2}$ až k stanici 9 km). Údolím pod Ostrým Vrchem k SZ. po 2 km Nová Ves a podle Vel. Rybníka (v l.) po dalších $2\frac{1}{2}$ km ves Oselce se zámek a parkem hr. Boos-Waldeka. Zámek vystavěl na poč. 18. stol. Frant. Jiří Janovský z Janovic s pěknou mešní kaplí sv. Jiří. K Z. vystupuje lesnatý pahorek (662 m) s kaplí sv. Marie, kéty z r. 1691, od níž je překrásný rozhled až k Šumavě. Přes Oselce spatřujeme odtud Resanice v přímém směru jen 3 km vzdálené a zvláště jejich vyvýšený kostel Všech Svatých, jenž stojí za shlédnutí. Je zachován téměř úplně v přechodném slohu románsko-gothickém i na chrámových dveřích je zachováno původní kování. Také v Resanicích je sýpka vystavěná na staré tvrzi. Od Oselce k S. po 2 km stihneme ves Kotouň, sídlo druhdy Castolářů z Dl. Vsi, jichž tvrz zanikla tu rovněž ve stavbě sýpky. Chrám Naroz. P. Marie o jediné lodi je stavba pozdní renaissance z r. 1703; velké obrazy ze života P. Marie v lodi utrpěly mnoho nevhodnými opravami. Je tu hrobka Janovských a stará kostnice s pěkně vyrovnanými hranicemi kostí. — b) Do Olšan (8 km). Dáme se z Chanovic od kostela k J. a hned v pr. $\frac{1}{4}$ hod. do Újezda a v pr. na Lažany Desfoursovy a odtud v l. k JZ. do Olšan na trati Plzeň-Horažďovice. — c) Do Vel. Boru na trati Plzeň-Horažďovice, až k zastávce 7 km. Jako při b) ze vsi, však při rozc. v l. přímo k J. přes Dobrotice a Holkovice na V. Bor stále s výhledy na Šumavu až k zastávce, při níž je dobrá rs.

IIb. Blatná—Lnáře—Nepomuk.

Z nádraží blatenského odbočuje trať Nepomucká přímo k Z. podle rybářské silnice u potoka Jesecu k rybníku Hajanskému (v pr.), jenž znám jest hojností úhořů; za ním pak v krajině »U jezer« stihneme zastávku

Tchořovice, při kteréž (v l.) nakupeno jest více nežli patnáct rybníků; není ani na Třeboňsku krajiny, kde by tolik rybníků na malé prostore bylo p. hromadě. Kdo chce do Lnář přímo ku klášteru, učiní lépe, vystoupí-li na této zastávce. Jen 1 km. dále pak poblíž rybníku Podhájského (v pr.) jest stanice

Lnáře při silnici, která k J. vede přes Pole do Kádova (viz výše) a k S. podle rybníku Podhájského, za níž v pr. spatřuje se Augustiánský klášter, přímo k zámku ve

Lnářích; za zámkem k S. táhne se ještě druhý Hradský, a za tímto třetí Veský rybník. Podle nich k severu dojdeme vsí až ke hřbitovu s úhledným kostelem sv. Mikuláše s náhrobními kameny ze 16—18. století ve dlažbě. Po hrázi Hradského ryb. přijdeme k zámku položenému v pěkném parku, a za ním k jihu na malém návrší při rozcestí silnic k Blatné a Březnici ke konventu bosých eremitů sv. Augustina s chrámem sv. Trojice, při němž r. 1689 hrabě Tomáš z Černína klášter založil. Původně tu r. 1599 zřízena byla kaple s poustevnou, na jejímž místě r. 1666 Ludmila Vratislavová z Mitrovic založila nyn. chrám, před jehož hlavním vchodem tři mohutné lípy chrání místo, odkud je pěkná vyhlídka do okolí. Od severu vstupujeme do kláštera rovněž ve stínu dvou košatých lip fortnou, na jejíž venýřích, zbytcích to původní kaple čte se jméno jejího zakladatele Volfa Novohradského. Z konventu je přístup do věže se zvony, přenesenými sem z dřívějšího kostela hřbitovního. Kostel sám má hl. barokní oltář, pod nímž odpočívají různí držitelé statku. V dolejších chodbách konventu spatřují se obrazy ze života sv. Augustina od plzeňského měšťana malíře Matěje Netla, v prvním patře méně cenné obrazy umučení Páně, v r. fektáři miniatura na pergamenu malované podobizny hr. Černína zakladatele kláštera a jeho manželky.

Zámek stojící na místě bývalé Sternberky, později na Volfa Novotvrze, na niž byl klíč uscho-
vohradského z Kolovrat, Mitrován, slul Kličumburk (odtud něm. vické a Černíny; nyní je s panstvím Schlüsselburg) byl již v 14. stol. majetkem sv. pp. z Lilgenau a jest osídlen a opatřen kostelem farním; při něm kaple sv. Josefa a sv. od 15. stol. sídlili tu Svojšínští až Anny. Velkostatek mívá nejvíce do r. 1564, kdy přešel zámek na rybníků v celých Čechách (365).

Hostince: Panský dům (2 pok.), Kohoutův mlýn (2 pok.). Ve Lnářích narodil se spisovatel, autor česko-něm. velkého fraseologického slovníka Frant. Kott.

Výlety ze Lnář.

*1. Třemšín s rozhl. (825 m, klenba presbyteria a gothická okna. 14 km). Vší k S. okolo hřbitova na V chrámu chová se pěkný tepaný silnici rožmitálskou a touto přes kalich ze 17. stol., také staré náhr. Záhorčice (1½ km) podle Klepín- kameny se tu spatřují. Silnice se ského ryb. (v l.) a Čejkovského dělí: v pr. do Březnice (ještě 12 (v pr.) do Březi (6½ km). V l. od- km), v l. do Rožmitálu (ještě 11 km); tud vede cesta 1½ km do Pozdýně, jdeme touto 2½ km do Roželova kde spatřují se trosky tvrze Oby- va (22 km) s pěknou myslivnou, teckých z Obytce; přímo dále po kde bývá sídlem arcibiskup praž- ½ hod. stihneme Hvoždany (8½ km), ský, a chovem pstruhů. Silnicí kde na starou gothickou stavbu k S. ¼ km a v l. k lesu, lesem ke kostelu z r. 1350 upomíná křížová Kříži (značky) 2 km; od kříže

v l. k vrcholu 1 km (celkem 14 km). Vyhł. viz v dílu VI. Sestoupiti možno dle značek do Rožmitálu (9 km).

*2. Zábří. Do kláštera silnice k zast. chořovické, vsi k jihu a ven na polní cestu; při rozc. v l. k rybníku Kaprovému a dále ku Kádovskému. odkudž dál jde to již malebnějšími partiemi mezi rybníky (v l. Velký Polenec) k Vrbnu, přímo dál k J. a lesním úvalem mezi žulovými balvany podle Velké a Malé Kuše (ryb.) do Zábře (9½ km, obč.). Od vysoko položeného kostelika sv. Petra a Pavla (561 m) je pěkná V. Po bývalé tvrzi Záborských z Brlohu není již stopy. Vrátime se stejnou cestou do Vrbna a jdeme odtud dle č. 4 na str. 51. buď na Kádov-Chanovice a k trati do Kasejovic nebo V. Boru, nebo do Blatné.

*3. Pole-Bezděkov (Řesanice, Kasejovice). Jdeme silnicí k stanici lnářské a přímo dále za nádražím k J. mezi velkými rybníky Novým (v pr.) a Hořejším (v l.) po

boku Vysokého Pahorku (516 m, krátký výstup v pr. vděčí pěknou vyhlídkou) do vsi.

Pole (4½ km) se zámečkem ze XVI. stol., na němž zachována jsou z části ještě stará sgrafita a jehož renaissanční síň proměněna je v radejnu. Dáme se pak polní cestou k Z. 3 km do Bezděkova, vsi se starobylym kostelem sv. Ondřeje (náhrobky ze 17. stol.), od něhož jdeme buď: a) k S. cestou novými rybníky vroubenou 5½ km přes Hradiště zpět do Lnář (13 km), anebo: b) okolo Páteckého ryb. pod kostelem na polní cestu, která přes Nedřev vede 3 km do Řesanice s pozoruhodným, výše položeným kost. Všechny Svatých ve slohu přech. romansko gotickém úplně zachovalým; také dřevní kování jeho je pěkné a původní. Sýpka zdejší je zřízena ze staré tvrze Řesanických z Kádova. Od kostela vede k S. cesta přes Čihadlo (628 m, pěkná vyhl. do dalekého okolí) a pod ním ležící Podlány do Kasejovic (13½ km, až k nádraží 14½ km).

Ze Lnář za krátko stihneme drahou starý městys

Kasejovice, proslulé vývozem dřevěných dýmek a stále podle silnice rybářské město

Nepomuk, o němž poučuje s celou řadou výletů do okolí díl VI.

Blatná Strakonice.

V pokračování původní tratě Březnice—Blatná opouštíme Blatnou drahou k jihu okolo zámecké obory (v l.) k zast.

Mačkovu při silniče do Čekanic (¾ hod. k jihu), rodiště českého botanika dra Jos. Velenovského. Zde obrací se dráha směrem jihových. a překročuje rybářskou silnici před Chodolkou (v l.) u Němčic do stanice

Sedlice (Sedlec), města se 1600 obyv. ve vyvýšené poloze (496 m) se starým zámekem, jenž slyne jako přední kdysi sídlo Šternberků a farním kostelem sv. Jakuba, který již 1384 se připomíná jako farní. Nynější jeho stavba je však z r. 1752; ze starého chrámu r. 1740 zbořeného spatřuje se jen několik náhrobků (hlavně pánů z Kalenic). Hostince: v radnici, u lva a Dřívův. Ze Sedlice možno zajíti na

1. Křesovec-Škvoretice ($\frac{3}{4}$ h.). Viz č. 1. na str. 50. | a dále na Nov. Hospodu zpětným směrem dle č. 47. na str. do Písku.
 2. Do Obory silnici, ryb. $\frac{3}{4}$ hod.

Dráha sama obrací se kolem města k J. a jednotvárnou partií překročuje opět silnici rybářskou a mezi velkými rybníky Rojickým (v pr.) a Milovým (v l.) a oborou (v l.) míjí Rojice (v l.), zboží druhdy Písecké k zastávce

Velká Turná; obloukem podle M. Turné a Oseka se zámek, dvorem a lihovarem (v l.) zahybá do stanice

Radomyšle, městečka, jež je středem dávného majetku velkopřevorství řádu Maltánského (od r. 1023). Uprostřed městyse stojí prastarý kostel sv. Marina, a výše nad městysem hřbitovní, rovněž starý, však r. 1706 přestavěný kostel sv. Jana s divotvorným prý obrazem téhož světce. Z Radomyšle poměrně nejpůsobnější a nejzajímavější jest vycházka přes

Osek do Brlohu s návratem | do Jemnice ($4\frac{1}{2}$ km) a přímo dále
 přes Dobeš do Štěkně. Jdeme od | ještě 2 km do Brlohu ($6\frac{1}{2}$ km) se
 zast. podle tratě, kousek pak v pr. | zbytky hradu, kde ve XIV. stol.
 přes trať a podle křížové cesty dále | byli sídlem Záhořští z Brlohu. Tu
 pod lesem $1\frac{1}{2}$ km ke kříži, kde | v rule uložen je vápenec, jenž se
 dáme se v l. do Oseka ($2\frac{1}{4}$ km) | také místy lame. Odtud vede lesem
 se zámek a kapli Nanebevz. P. | podle řady rybníků a potoku Br-
 Marie, kde v době bělohorské sí- | ložského příjemná cesta k JV. do
 dlem byl Zdeněk Čejka z Olbra- | Dobeš ($10\frac{1}{2}$ km) odkudž dále sle-
 movic, jemuž statek skonfiskován | dujeme cestu dle č. 22. na str. 47.,
 a kníž. Lichtenštejnovi prodán. | aneb se dáme ze St. Dobeš ke
 Mohli bychom dále jíti silničkou | kostelu k J. podle rybníku od
 přímo do Jemnice. Příjemnější je | silnice v pr. a při rozc. v l. krat-
 však jíti k J směrem na Kbelnici; | šeji nebo v pr. s malou zacház-
 za něk. min. přijde se opět do lesa | kou lesem a tímto podle rybníku
 (Robovského), kterým v l. cestou | k Nov. Dvoru a přímo do Štěkně
 od Rohozné možno dojíti za 25 min. | ($15\frac{1}{2}$ km).

Za Radomyšlí míjíme drahou Kalešice (v pr.) a Domanice (v l.), kde stávala tvrz Domanických z Domanic, objíždíme řadou tři velké rybníky do zastávky

Řepice, $\frac{1}{4}$ hod. od stejnojmenné pamětihodné vsi pod lesnatými vršky Hradcem a Jaslovem. V kostele sv. Maří Magd., jehož got. presbyterium bylo dříve samostatnou kaplí, odpočívají četní Hodějovští z Hodějova; na náhrobku jednoho z nich zbudován oltář sv. Maří ze XVI. stol. Jiné náhrobky zazděny jsou v kostnici. Na nevysokém pahorku stával tu hrad Řepice, z něhož jen nepatrné zbytky v několika chalupách lze shledati, je tu však západně od hradiště ještě zahrada, druhdy baštami opevněná, v níž Jan Hodějovský měl prý znamenitou sbírku rostlin. Řepice je rodiště spisovatelky Albíny Dvořáčkové Mráčkové.

Hrad Řepice náleží k nejstarším rytířským sídlům v Čechách, byv již r. 1251 sídlem Ivana z Řepice. Ve 14. stol. povstal odtud C val Řepický z Machovic, jenž za Žižky byl hejtnanem tábořským a po jeho smrti vojen- ským správcem kraje prácheňského. Poslední Řepický Adam ze Sudoměře, soudce zemský a hejtnan St. Města pražského zahynul mo- rem v Miláně r. 1551; odtud až do časů bělohorských seděli tu Ho- dějovští z Hodějova, z nichž zvláště Jan Hodějovský starší z Hodějova proslul jako mecenáš učených a poetův a Řepici vyzdobil na sídlo čarovné, kde vědami se zapášel, vzácnou knihovnu snesl a Řepici středem tehdejšího literárního ru- chu učinil. Východně býval dvůr Limuzy, útočiště básníkův. V době pobělohorské vystěhoval se Ber- nart Hodějovský do Holandska, kamž prý i mnohé památky odne- seny a Řepice r. 1623 cis. komorou prodána počala od té doby schá- zeti. — Také na vrchu Hradci stá- val prý hrad, o němž mnohé po- věsti se vypravují. Okolí, zejména směrem k Rovné bohato je vá- pencem.

Za zastávkou řepickou překročuje trať silnici píseckou a Otavu i objíždí Staré Strakonice do nádraží u Nových Stra- konic.

Trať III. Plzeň — Nepomuky — Strakonice — Protivín — Budějovice.

Z Plzně až do Horažďovic jest tato trať pouze obvodní a orientační tratí, která již zevrubně byla probrána v díle X. (Plzeň s okolím) od Horažďovic až do Budějovic jest orien- tační tratí šumavskou, probranou vzhledem k partiím na jih položeným v díle III. Šumava.

Proto tuto jen stručně projdeme tratí

Strakonice — Budějovice.

Strakonice (viz díl. III.), rodiště Frant. Lad. Čelakovského východiště tratě do Blatné a Březnice, v němž stojí za ná- stěvu starobylý hrad z 13. století s čenými stavitelským památkami i městský got. chrám sv. Markéty z r. 1583 se starožitným vypouklým obrazem a křížem z vápence. Výlety viz v díle III.

Hostince: U Vorlů. U Bílé růže. U Bílého Vlka (v Nov. Strak.) Stud. noclehárna v budově školy stávkářské. Doz. p. B. Schietel, strava v host. u Vorlů.

Ze Strakonice vede nás trať železniční nížinou Otavy přímo k východu podle Srpské (562 m v pr. s pěknou vyhlídkou a vsí Podsrpí) vsi Hajské (v pr.) a Modlešovic (v pr.) s řadou menších rybníků do stanice

Štěkně u Čejtic nad samou Otavou. Viz čís. 22. na str., 47. Rovným směrem dále míjíme Sudoměř s rybníky (v l.)

památnými vítězstvím Žižkovým nad železnými pány 20. března r. 1420. Za Sudoměří (v l.) spatřujeme za Otavou

Kestřany s vesnicí Lhotou, mostem přes Otavu spojené. Na mostě je starobylá kaplička Ukřižovaného z r. 1370. V St. Kestřanech je zámek z XVIII. st., v němž postaven bývalý zámek pánů ze Švamberka, kostel sv. Kateřiny ve stylu vlašském pochází z l. 1712 až 1714 a chová jen starý obraz sv. Kateřiny se španělským nápisem z dob Huertových.

Za Sudoměří přes velký rybník Řežabinec (v l.) spatřujeme věž Putimskou a za jasna rozeznáváme i štíhlou věž píseckou i vjíždíme do stanice

Ražice, kde lze odbočiti na Písek. Sledujeme odtud souběžnou trať písecko—protivínskou (v l.) viz str. 48. (podle vsi Heřmaně v pr. (městečka druhdy Švédy zničeného), Budičovic a Skály (v pr.) do

Protivína, o němž již máme zprávy na str. 48.

Za Protivínem obrací se trať přímo k J. objíždějíc město a sledujíc tok Blanice do stanice

Vodňany - Čičenice (Hotel u nádraží), s odbočnou tratí přes Vodňany—Město do Prachatic a Volar. Podrobnosti a výlety viz v díle III. Do území tohoto dílu průvodce odbočuje odtud trať VII. b. do Týna nad Vlt.

Podle dlouhého rybníka Strpského (v pr.), na němž v létě kvetou celé louky žlutého plavínu (*Limnanthenum*) a vesnice Strp (v l.) dojíždíme mezi vesnicemi Mal. a Vel. Záblatím (v l.) a Radomilicemi (v pr.) do stanice

Nakří—Netolice, četnými a velkými rybníky obklopené. (Odboční trať do města Netolic viz díl III.) Hned za stanicí, kde projíždíme rybník Zbudovský, u Zbudova (v pr. 15 min. od stanice) vjíždíme na proslulá Blata (v pr.), na nichž brzy za Zbudovem (v pr.), kde spatřuje se dosud statek u Kubatů zvaný shlédneme nedaleko tratě (v pr.) pomník rychtáře Zbudovského Jakuba Kubaty. Pomník modeloval prof. V. Suchomel a r. 1904 byl zde postaven s tesaným nápisem „*Kubata dal hlavu za Blata*“: Stojí na místě, označeném do té doby jen prostými kameny s křížem, kde Kubata, hrdiný vůdce sedláků blatských hlavu položil za jejich práva a těchto lánů samostatnost ve sporu s pány. Ve Zbudově založena nová škola, při které horlivý pracovník a buditel jihočeský Frant. M. Čapek zříditi hodlá krajové museum s knihovnou pro lid. Lidu třeba zde opory proti snahám germanisačním, jež tu představuje nová prušácká společnost »Triumf«, která na Blatech postavila bryketárnu a šamo-



Pomník Kubašův na Blatech Zbučovských r. 1904 odhalený.

tárnu. Pro svobodná Blata ve výměře 434 jiter zřízeno také družstvo meliorační.

Za Blaty v l. u Mydlovar [spatřujeme Zahájské bojiště z r. 1742, kde Rakušané od Francouzů byli poraženi a mezi rybníky Mydlovanským (v l.) a Zlivským (v pr.) vjíždíme do stanice

Zlivi v místě s továrnou na kamna a jiné hliněné výrobky. Hned za stanicí objevuje se jeden z největších rybníků jihočeských Bez dřev s Králičím Ostrovem: za jasná spatřujeme za ním v dálí Klef a krásný obraz hřebenu Šumavských. Na konci Bezdrevu mineme za lesíkem ukrytý vzorný dvůr Vondrov a podle kníž. Schwarzenberské bažantnice (v pr.) stihneme do stanice

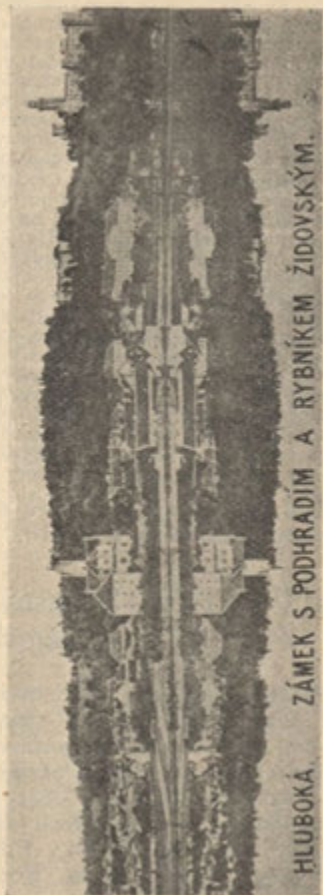
Hluboká při městysi se stejnojmenným nádherným zámekem a loveckým zámečkem Ohradou se Schwarzenberským mu-seem. Zevrubný popis i vycházky do nejbližšího okolí viz v díle III.

Hostince: Hotel Obec, Rencův, Kobrčův a Kladrubského.

Z Hluboké do Týna nad Vlt.

Tímto směrem můžeme podniknouti dvojí vděčnou turu:

1. Silnicí Vltavotýnskou na okraj rybníku Munického, za vede nás cesta z městysi k SZ. |nimž po levé straně malebně se



HLUBOKÁ. ZÁMEK S PODHRADÍM A RYBNÍKEM ŽIDOVSKÝM.

Pohled na Hlubokou s rybníkem Židovským.

rýsuje lovecký zámeček Ohra da, v pr. pak vzorný dvůr Vondro v Dámské v pr. ke kříži, u kříže v l. a při rozc. v pr. k S. na obvod Staré Obory; po 1 km v l. rybník Pěnský, (za ním v l. ves Mupice), kde spatřuje se vzácně v Čechách rostoucí vodní ořech (*Trapa natans*), rovněž jako na dalších v l. následujících rybnících Křivonosce a Blanském, za nimž stihneme dvůr s myslivnou a eremitáží (6 km). Po dalších 2 km stihneme ves Chlumec, kde odbočiti lze v pr. přes hájovnu u Cer. kříže 3 km do Purkarce a v pr. proti vodě podle Vltavy dojiti za 1½ hod. pod Karlův Hrádek, zříc. lovištního hrádku Karla IV., odkudž přes Poněšice na druhém břehu dojiti možno za 1½ hod. do Ševětína stan. na trati Veselí-Budějovice. — Od Chlumce pokračuje silnice málo půvabnou pahorkatinou přes Nov. Ves pod vrchem Pakostovem (527 m, dobrý rozhled) podle vsí Kočina (v l.) a Kmina (v pr.) na Březi s Podhájem (v pr.), (odtud přes blízký Křténov jest malá hod. k stanici

želez. u Vel. Temelína. Krajina počíná býti půvabnější a po hodině jsme na předměstí Malé Straně u Týna n. Vl. (Celkem 23 km).

2. Podle Vltavy. V Hluboké možno najmouti u mlýna loďku k plavbě po Vltavě k Hrádku, odkudž dále po l. břehu sledovati možno cestu až do Týna n. Vlt. (celkem 9 km loďkou a 13 km pěšky). Kdo nechce jeti loďkou, může tok Vltavy z Hluboké sledovati silnicí; jde do Zámosti a odtud směrem k nádraží, odbočí však při druhém rozvět. v l. a přijde tak silnicí až do Poněšic, odkudž v l. podle hájovny sestoupí k Vltavě ke Hrádku a jde po pravém břehu až k přivozu do Purkarce. Cestou po l. břehu stihneme jen osadu Buzkov, mineme na pr. bř. ležící Jaroslavice a při l. břehu ležící Hněvkovice. Jest proto dobře vzítí proviant s sebou. Cesta je mnohem malebnější a půvabnější nežli silnicí. Možno ostatně jíti dle čísla 1. až k eremitáži nebo do Chlumce a odtud do Purkarce.

Trat naše končí u Budějovic, jichž podrobný popis s výlety obsažen je v díle III.

Trat IV. Praha—Benešov—Tábor—Veselí—Budějovice.

Sledovavše první část této tratě dle dílu V. (trat VIII. a okolí Prahy) a dle dílu IV. (trat II. v Posázaví) až do Benešova, volíme toto město za východiště trati další. V okolí

Benešova od 1. vyd. nezměněného dílu IV. lecos se změnilo následkem rozšíření obory a parku Konopištského vykopením různých objektů a zahrazením lesů a cest. Není tu již výletní rest. Sibiřny, Konopiště je téměř nepřístupné, také pěkná partie potoku Konopištského jest u Konopiště uzavřena. Za to dráha Benešov—Vlašim prodloužena do Dol. Královic a setká se v nedaleké době s drahou Posázavskou v Ledči (Viz bližší v díle XII. Českomoravská Vysočina).

Nežli vydáme se z Benešova dále drahou k Táboru, jejíž

jen západní (pravá) strana bočí k území tohoto dílu (levá východní k Českomor. Vysočině, díl XII.), prohlédneme si některou pěší turou území mezi touto drahou a Vltavou, které pro nedostatek drah je pravou »zemí neznámou« pro širší kruhy turistů, ač nikoli nezajímavou. Projdeme pobočnou trati

Benešov — Sedlčany.

Z Benešova jdeme k nádraží a v pravo přes trať novou čtvrtí vilovou (na pr. na výšině výstavná okres. nemocnice) jdeme silnicí ke Konopišti, jehož věž z daleka mezi lesem se objevuje. Za $1\frac{1}{2}$ hod. jsme pod starobylym hradem, jenž v 13. stol. byl silně opevněn, kdy seděli tu pánové z Bechyně a po nich konopištská větev Sternberků. Panství bylo po bělohorské bitvě skonfiskováno Hodějovským a prodáno Valdštejnovi. R. 1648 opevnění pobořil švédský generál Wirtenberg. R. 1715 koupil dostalo se Konopiště v majetek Vrtbů a přешlo dědictvím na Lobkovice, od nichž je koupil arcikníže Ferdinand z Este. Nejkrásnější pohled je od rybníka se strany západní. Okrouhlá věž s ochozem připomíná se jako vězení krále Václava r. 1394, severní část s velkou věží je ze 14. stol. z doby Sternberků: k ní poji se část stavby z doby Hodějovských nebo snad jen stavba jimi obnovená, jižní a západní část je stavba Vrtbova z l. 1725 až 1727. Nyní zřízeno tu skvělé sídlo arciknížecí, do něhož vstup je obtížný a jen nahodile možný, když tu vrchnost nedlí, malým spořečnoum neb jednotlivcům po zvláštním dovolení.

Jdeme dále silnicí v pr. okolo rybníku, jenž se táhne s vyšším svým soudruhem $\frac{1}{2}$ hod. cesty až k Jarkovicím; při rozv. odbočíme v l. $1\frac{1}{2}$ km ke dvoru, od něhož v pr. stoupáme do V. Chvojna ke kostelíku (5 km) vysoko položenému, od něhož je pěkná vyhl. ku Konopišti a na celé okolí. Odtud sestoupivše pokračujeme cestou k záp. ne celý 1 km k mlýnu pod Kozlím, od něhož po ně-

kolika min. proti proudu potoka Janovického leží malá zřícenina hrádku

Kozlí, kde r. 1404 seděl Petr z Pětichvost; přešel později, jak se zdá na pány z Dubé a od těchto na Sternberky, jimž tu byl r. 1488 králem Jiřím zničen.

Vrátivše se k mlýnu, dejme se od něho v l. po svahu lesnatého Chlumu (503 m) do Přibíšic ($8\frac{1}{2}$ km), kdež vsi v pr. dostaneme se za chvíli zas na původní benešovskou silnici, kterouž v l. po $6\frac{1}{2}$ km minuvše v l. Neštětice a host. pod lesnatou Neštětickou Horou (535 m, pěkný rozhled), na jejímž svahu v pr. malebně položen je Chvojínek s kostelem sv. Václava, stihneme do Neveklova (15 km, přímo silnicí 11 km), města (1100 obyv.) s děkanickým chrámem sv. Havla (na hřbitově náhrobek ryt. Jana Řepy z Neveklova z r. 1524, posledního svého rodu), od něhož k severu prostírá se pěkný park až k zámku Tloskovu, byv. sídlu rytířů z Neveklova, jež na poč. stol. 17. náleželo Hodějovským z Hodějova, jimž r. 1620 bylo skonfiskováno a Pavlovi Michnovi prodáno (nyní náleží dědicům C. Daňka ryt. z Esse). — Podnikavý turista může odtud putovati do Svatojanských Proudů (viz díl IV. Posázaví) přímo, anebo přes Živhoušť do Slap nad proudy a thmto k Stěchovicům a ku Praze. Do Živhouště (9 km) vede nás silnice směrem záp. zprvu bezlesnou pahorkatinou, později ale lesnatými a malebnými partiemi podle Krchleba a Nahoruby. V těchto místech křižuje silnice první bojiště doby husitské. Byl tu 4. li-

stopadu 1419 přepadení pány první poutníci husitští od Tábora do Prahy se ubírající. Živhoušť byla druhdy statkem královským; odtud r. 1114 o vánocích přchl Vladislav (syn Soběslava I.) k strýci svému Belovi do Uher; kostel na druhém bř. Vlt. se vypínající (sv. Fabiana a Sebestiana) darovala chof Otokara II. Křivozníkům pražským, jimž kostel náleží dosud. Dostavše se sem přívozem, dáme se od kostela v l. vzhůru po svahu Kočičího Vrchu ke kříži, nebočime v pr., nýbrž serpentinou dále až k násl. odb v pr., kterouž jdeme 10 min. k druhému kříži, od něhož v pr. za 5 min. jsme v Křečovicích a přímo dále jdeme na Cím, v stejném směru přes Dobrou Vodu na Buše a z těchto silničkou do Slapů (ze Živhouště 9 km, z Neveklova 18 km). Pod Slapy 3 km čekati může loď v Štechovicích u obec úřadu objednaná. Kdo nevyzná se v mapě gener., může však ze Živhouště dospěti nad Svatojanské Proudý také cestou podle vody nejprve 4 km po l. břehu k samotě Proudíle, kde možno se převést na břeh pravý a pokračovati 5 1/2 km až nad Proudý. Cestou není osad. Proviant s sebou.

Z Neveklova vedou k J. dvě silnice, jedna v l. do Kosové Hory, druhá v pr. do Sedlčan. Tato je delší, ale vede terrainem zajímavějším. Jdeme nejprv k Z. silnici Živhoušťskou a po 1/2 km odbočíme v l. přes Spolí do Vlkanic (4 km; v l. lesnaté údolí s několika rybníky a mlýny) a střídavě mezi lesíky i volnou pahorkatinou do

Křečovic s kostelem sv. Lukáše, kde z prava spatřujeme potok Mastník; podle něho v pr. přišli bychom po 4 1/2 km přes několik malých mlýnů na

Kozí Hřbet, místně také Hrádek zvaný, se zbytky hradu ze 14. stol., jehož zdě dosud 5–9 m jsou vysoké. Seděl tu r. 1369 Valbůž z Hrádku. R. 1441 byl někte-


řými Táboři přepaden, tito však odrazeni a do Benešova k popravě vydáni. Byl pak opuštěn a r. 1530 Jindřichem Osečanským z Osečna jako pustý Janovi Voračickému z Paběnic postoupen. Níže pod ním spatřují se t. zv. »Psané Skály« s náboženskými nápisy z dob pronásledování Ces. Bratří. — Po potoce Mastníku v l. stejné pěkné údolíčko dovede nás za 3/4 hod. do

Suchdola se zámečkem ze 17. stol. a s osamělou kaplí Sv. Jana a Nep. z r. 1711 na lesnatém pahorku nad zámek, v níž zajímavá původní řemeslná výbava (oltářik, dřevěná kazatelna, kříž s Kristem, pěkné rezbářské práce), dosti slušná kopie Karlovské Madony, kalich ušlechtilého tvaru z 1. pol. 18. stol. a vyšívaní lidové práce. Z Křečovic přímo dále vede nás silnice 4 1/2 km do

Osečan, kde setkáme se opět s potokem Mastníkem, nad jehož strmým srázem malebně je položen zámek, v kterém objeveny byly mistrem Javůrkem tapety na plátně malované z druhé pol. 17. stol. Je tu také zám. kaple Sv. Anny s valenou klenbou a znaky nade dveřmi z kamene tesanými. Nedaleko v polích socha sv. Jana z r. 1720–25. Před Osečany u silnice je malý rybníček, okolo něhož v pr. vede cesta do

Radiče se zámek, postavený r. 1683 na místě Staré tvrze, jak svědčí o tom pěkně kutá mříž s tímto letopočtem. Jsou tu pěkná nástropní štukovi i kartuše s malbami vesměs z konce 17. stol. Za shlédnutí stojí také kaple P. Marie slušné stavby z téže doby, na mostě přes potok Mastník socha sv. Víta barokové práce z r. 1713. Kdo nechceš vrátit se do Osečan po ní cestou, jdi k J. podle pot. krajem lesa; po 1/2 hod. když potok obrací se k V., jdi od l. břehu cestou k JV. a přijdeš za 1 1/2 hod. na silnici z Osečan do Sedlčan. (Viz trať V.)

Z Benešova vede nás trať železniční zprvu k J., po 1 km u Černého Lesa (v l.) obrací se JZ. ke vsi Jirovicům



Lešno.

(v pr.) přes kterou otvírá se pěkný pohled na Konopištské rybníky u Chvojna, jež v levo od nich pod lesnatým Chludem leží. Pohled nám však hned zmizí, neboť trať obrací se zase k J. mýjíc v pr. Semanice a za nimi se tající

Tvoršovice (do 15. stol. sídlo ryt. z Tvoršovic, nyní s pěkně upraveným zámekem a parkem), v l. Mokrou Lhotu a přes Semanský rybník (pohled v pr. k S manicům) vjíždíme do stanice

Bystřice při velkém rybníku Splavu (v l.). Od stanice přes blízký mlýn vidíme (v l.) k hradu

Leštnu (1½ km), kryjícímu se v úbočí lesnatých pahorků, jež se vypínají, býval prý hrad a Ceněk Daněk z Esse v původní pod ní k S., kde je dvůr Pecinov, podobě v létech 70. min. století bývala ves a tvrz toho jména, obnovil. Zal. ve 14. stol. Benešem sídlo nábož. sekty bratří Pecinovských, kteří neměli kněží. Při rybníce, okolo něhož sem cesta vede, děbradský proti Petrovi Holickému upálilo vojsko Albrechta Rakouského, Zikmundovi na pomoc táh- ze Šternberka, však r. 1478 Petr ského, Zikmundovi na pomoc táh- po docíleném míru zas jej ujal. nuvší, dva kněze pod obojí.

Bystrice, městečko s farním kostelem Šimona a Judy, ležící k J. za rybníkem, bylo v r. 1645 Švédy vypáleno. Lze odtud vyjít do

1. **Postupic přes Lešno (8·5 km).** Od zámku podle dvora a pily po úpatí Kavčí Hory a hájovny U louže vede lesem pěkná silnice k samotám na Kopanině, kde odbočíme cestou v l. přes Pozov do Postupic, oblíbeného letního sídla, kde lze dobře pobýti. Host.

2. **Ouběnice.** Od dvora za zámkem odbočuje k J. silnice do Jančova přes Jinošice, za kterýmž v pr. krátká silnička dovede nás do Ouběnic, kde při kostele stávala tvrz Hroznatů z Ouběnic, jejíž zbytky teprve nedávno byly rozebrány. Její nový kostel sv. Markéty má věž a loď románskou, presbyterium pak raně gotické, vnitřní zařízení moderní, ale spěšnou empirickou cínovou křtitelnicí z r. 1819. Krásný zvon s reliéfem z roku 1549. Hrobka Radeckých z Radče.

Železnici k jihu ubíráme se podle Bystrice (v pr.) a neďalekých Nesvačil s rybníkem a zámkem (v l.) pod silnicí votickou podle potoka Bystrého (v l.) k rybníku Podhrazskému, za nímž na výšině vyhledá kostelík Ouběnický (viz výše). Trať opouští však hned rybník a vrací se k silnici u zastávky

Tomice, vsi ležící na horním konci rybníku Podhrazského, kteráž je rodištěm spisovatelů kněží Zimmermannů. Hned za zastávkou v pr. na vrchu (504 m) spatřujeme Tožice s pamětihodným románským kostelíkem sv. Martina, jenž kryje náhrobky Trmalů z Tožic. Je tu pěkné kuté rameno z 18. stol., zlacená monstrance řemeslné, ale ušlechtilé práce z 15. století a kazatelna zděná ze 17. stol.

Dráha v mírných obloucích jihozáp. směrem projíždí osadu Zahradnice a míjí při silnici (v pr.) ležící Olbramovice, sídlo původně Olbramovických, později Velemyšských z Velemyševsi, jehož tvrziště v rybník je změněno, a ve dvorci spatřuje se zbytek panského obydlí ze 16. století; z románského kostela nezbyla než věž, báňovitou střechou krytá. Je tu žulová křtitelnice, barokní oltář od sv. Jakuba v Praze přenesený a staré mešní roucho gothické z 15. stol. Hned proti Olbramovicům vjíždíme do stanice

Votice Veselka, odkudž odbočuje místní dráha do Sedlčan (viz trať V.) a krásný pohled otvírá se k JV k Voticům, ještě 1/2 hod. vzdáleným, před nimiž ještě při přímočaré silnici spatřujeme ves Srbice, podle které nás dráha za nedlouho přivede do stanice

Votice nedaleko Beztahova a od města jen 1/4 hod. vzdálené.

Votice jsou město starobylé, jež náleží k nejstarším v Če-

chách (2145 obyv.) Čtverhrané náměstí, v jehož středu spatřují se barokní sochy čtyř svatých z poč. 18. stol., obklopeno je domy, na mnoze s pěknými průčelími; zvlášť vyniká dům č. 80 rokokovými ozdobami z pálené hlíny, jaké se tu na sklonku 18. století častěji robily, dále prostá ale stará radnice ze XVII. stol. se znakem městským ve dřevě řezaným a sochou sv. Václava. Stranou od náměstí při ulici k Jankovu směřující farní chrám sv. Václava ve vyvýšené poloze obklopen je starým hřbitovem; uynější stavba barokní pochází z doby obnovy po požáru r. 1731 a věž zvýšena byla teprv r. 1894, uvnitř poutá jen socha Ukřížovaného při kazatelně ve dřevě řezaná, žulová křtitelnice v chodbě ku kazatelně a mramorový náhrobní kámen Skuhrovských ze Skuhrova a na Voticích. Fara proti kostelu bývala sborem neboli modlitebnicí bratrskou. Druhý chrám má město na jižním konci, jest to klášterní kostel sv. Františka Ser. z r. 1631 při klášteře Františkánském r. 1768 založ. Má pěkný obraz sv. Františka typu Brandlova a v kapličce při kruchtě přistavené krásný obraz Madonny ze 17. stol., pěkný renaissanční poboční oltář mramorový. V klášteře pamětní kameny připomínají zakladatele Sezimu z Vrtby. Knihovna jeho chová mnoho pěkných, starožitných vazeb; bránu hřbitova, na němž spatřuje se Boží hrob dle východního vzoru ze žuly zbudovaný, zdobí pěkně z pískovce tesaná kartuše se znakem Vrtbů. — Starý zámek renaissanční výstavnosti, jenž býval přední ozdobou města, vzal za své požárem r. 1746. V budovách polozničených je nyní pivovar a octárna.

Na tvrzi, jež stávala na místě Star. zámku před r. 1661 seděli původně Otici z Otic, potom Skuhéršti ze Skuhrova, Sternberkové Konopišští a Kaplířové ze Sulevic. Pavel Kaplíř v dobách bělohorských byl tu obležen (pěkně o tom vypravuje pověst) »Hrad« Prokop Chocholoušek) a unikl

tajně k Sasům, u nichž ve vojště sloužil, zboží bylo skonfiskováno a prodáno Vrtbům, od nichž r. 1807 převzali je Vratislavové do r. 1872. Město samo za války třicetileté velmi trpělo, zvláště za bitvy u Jankova (1645) a četnými požáry.

Hostinice: U černého koně a u Veselých. Oba mají po 10-pok. a omnibus ku dráze.

Výlety z Votic.

1. Beztahov-Martinice. Hned nejspíš na sklonku 16. stol. Mikuod stanice »Votice město« vede láštem z Říčan postavené, v nichž cesta (1/2 km) do Beztahova, kde zřízeno obydlí dvorské čeládky. při dvoře spatřují se zbytky tvrze, Ode dvoru 1/2 km cesty k Z. a zde

při rozc. v l., po malé chvilí v pr. $1\frac{1}{2}$ km do Martinic, kde při goth. kostele Nanebevz. P. Marie spatřuje se tvrziště, dosud Hradiště zvané, kde do 15. stol. stávala tvrz, původiště rytířů, pozdějších hrabat z Martinic. Kousek za vsí rybník Velký Ma st ní k, od něhož k JV. podle potoka pěkným údolíčkem za $\frac{3}{4}$ hod. dojdeme k trati a k stanici Heřmaničky-Sedlec.

2. Sv. Vojtěch-Jankov. V ulici k Jankovu na konec města, kde v pr. odbočuje silnice k Milčínu; touto $\frac{1}{4}$ hod. a v l. vzhůru ke kapli sv. Vojtěcha z r. 1680 při kapličce prostý žulový stůl (obětní kámen) na vrcholi Větrova (679 m), nejvyššího bodu v okolí, odkudž je krásný rozhled, zejména k Jankovu na bojiště z r. 1645, kde Švédy pod Torstensonem poražen byl rakouský vudce Hatzfeld a Götz (Kec u Jankova) jenž tu padl. Sestoupivše k SV. přes samoty Větrov zvané k silnici Jankovské, dáme se touto k V. do Otradovic (4 km) Neustupovských neboli Bílých, kde ve dvorci spatřují se zbytky zámku ze 17. stol. a přímo dále přes Otradovice Jankovské neboli Cervené, známé pěknými nálezy goth. kachlí z 15. stol. do Jankova (8 km), kde zajímavý kostel sv. Jana Křt., stavba ze 13. stol., však v 17. st., ve věži i r. 1819 opravovaná. Na hl. oltáři sousoší sv. Anny s Ježíškem a P. Marie z 1. pol. 16. st., pěkná rokoková socha sv. Jana Křt. a na postr. oltářích podobné sochy sv. Filipa a Jakuba. Vzácné umělecké ceny je řezba ze zimostrazu »Snímání s kříže« z 1. pol. 18. stol. — Ve zbytcích tvrze ze 16. stol. zřízena je škrobárna a

liho var. Z Jankova máme jen $\frac{1}{2}$ hod. do Ratměřic, jejichž kostel sv. Havla má románskou loď s goth. kněžištěm ze 14. stol. Úměrná stavba opravena r. 1855 a r. 1865 rozšířena o sakristii a oratoř. Oltář ze 17. stol. má slušný obraz sv. Havla. Zámek vystavený Rudolfem z Talmberku, jenž zemřel r. 1705, v novější době úplně zmodernisován a pěkným parkem opatřen.

3. Neustupov. Silnice vede na Bílé Otradovice a odtud odbočkou v pr. do Neustupova (6-5 km), turista vzdálenější spojí výlet s návštěvou Větrova a kaple sv. Vojtěcha dle č. 2, sestoupiv do Větrovských samot, odkudž do Neustupova vede přímá cesta (5 km). Neustupov sám jako starohylé město se vzácnou památkou stavitelskou (románským kostelem Nanebevz. P. Marie) stojí za návštěvu. K němu přistavená kaple sv. Jana i klenba lodi pocházejí však z konce 17. stol., sakristie a svrchní patro věže z r. 1757, báňový kryt z r. 1768. Vnitřní úprava rokoková z 2. pol. 18. stol. Cetné náhrobky Kapliřův a Malovcův. Kostel býval spojen dřevěnou chodbou nyní snesenou se zámkem z konce 16. stol., jenž má v zadním křídle pěknou loggii. Stojí na místě tvrze, jež bývala sídlem Radimských ze Slavkova. R. 1621 pochováno tu tělo posledního zdejšího pána z rodu Kapliřů (Kašpara Kapliře ze Sulevic), jehož hlava na mostecké věži vystavená, teprve r. 1831 Pavlem Kapliřem Votickým v Týně pražském pochována. Byl tu pak pánem pověstný Martin Huerta. Z Neustupova, kdo nechce vrátiti se do Votic, dá se přes Milčín do Stupčic (11 km v. str 70.)

Za stanicí votickou probíhá trať mezi kopci jen pořádku zalesněnými, mine Střelitov (v l.) a Nezdice (v pr.) i stihne stanici

Heřmaničky—Sedlec. Stanice je hned za osadou Heřmaničky. K S. vede silnice, která rozvětňuje se v l. 20 min. do Heřmanic, v pr. $\frac{3}{4}$ hod. do Smilkova a Oldřichovce ($1\frac{1}{4}$ h.) k J. od nádraží jde silnice přes blízké Čistovice a

vzdálenější Prčice 1¼ hod. do Sedlce, s Prčicemi přímo souvislého.

Heřmaničkami, kdež bývaly výšíně stojící kostel sv. Havla zámeček Byšických z Byšic pro- v původní ranné gothice ze 14. st., měněn je ve špýchar, projdeme ke r. 1897 pěkně obnovený. Kromě kapličky, od níž dáme se silnicí novodobého oltáře (ze starého zbyly jen slušné barokové sochy) v pr. přes Radičský potok a přes je tu pěkné gotické sanktu rium. les do Smilkova, pěkně v údolí Vrátivše se přes Smilkov původně položené se zámek a parkem. cestou, dejme se u kříže za tímto kdež původně byli sídlem rytíři ze Smilkova, pak Vejňákové z Koutův a poč. 17. stol. páni z Talmberku. Nyn. zámek pochází ze sklonku 17. stol. a byl v novější době z části obnoven a zgotisován. Zvláště ale zajímá v pěkném parku znamenité barokovité theatron s bohatou výzdobou plastickou. Zvláště virtuosně tesané alleg. sochy Lazara Widemana z 18. stol. a socha Herkula z 18. stol. poutají pozornost. Celek hyzdí jen nevkusná budova nad theatronem v novější době postavená. V kapli sv. Anny při zámku zajímá oltářik slušně ze dřeva řezaný s obr. sv. Rodiny a skrucifixem ze slonoviny. Za dvorem rozvětvují se silnice k S. do Votic, k vých. do blízkého Oldřichovce, kde za shlednutí stojí na nici.

Prčice—Sedlec. Od stanice k J. po několika min. stihneme osadu Čistovice a touto v pr. ke kříži překročíme úzký, zalesněný vápený hřbet a holou pahorkatinou za hodinu sestoupíme do kotliny Sedlecké a jsme v

Prčici, starobylém městu s necelým tisícem obyv., kolébce Vítkoviců, jichž předek Vítek na zdejším hradě sídlil ve stol. XII. a jehož syn Vok v l. 1241—1246 postavil Rožmberk, založiv proslulý rod pánů z Rožmberka: Zbytky starého hradu spatřují se ve dvoře tvořící tu přízemek západního, ratejnu jižního a sklepy východ. křídla. Nový zámek na konci městyse k Sedlci postavil Adam Voračický roku 1591; park jeho táhne se k mostu, jenž Prčici přes potok Sedlecký spojuje se Sedlcem Chrám sv. Vavřince na již. vyvýšeném konci nám. je starého založení, jak svědčí jeho loď stavby románské s presbyteří gothickou. Pískovcové náhrobky svědčí Malovecům. Prčice jsou též rodištěm haličského arcib. Františka d. P. Pistěka, jenž tu založil klášter milosr. sester s veřejnou nemocnicí r. 1856. Kameným mostem překročivše potok jsme v

Sedlci, městě okres, jež je rodištěm Prokopa Chocholouška († 1864) a Mozartova přítele hud. skladatele Jos. Jelínka († 1825). Na rodném domku pamětní deska. V městě má býti Chocholouškoví postaven pomník. Starý farní chrám sv. Jeronýma r. 1901 znovu vystavěn až na věž románskou, která zbyla z původní stavby. V radnici chovají se tři starší obrazy z původního chrámu, jehož zařízení je nové. Dvakrát denně pošt. spojení k nádraží (6 km za 60 h) a jednou denně přes Jesenici do Sedlčan (12 km za 1 K).

Hostinec jediný s noclehy »u hroznu« vedle pošty, rest. »na knížecí.

Výlety ze Sedlce.

*1) **Mitrovicé - Červ. Újezd.** střední podle potoka s mlýny a Přes most do Prčice a za kostelem z pr. konce nám. silnici tápilu 1/2 hod. do Jetřichovic, obce borskou 1/4 hod. k osadě na rozcestí, která jako Mitrovicé tu položené; zvlášť skvostný zámeček s parkem pěkný činí dojem. (Staré) tvoří součást obce Přestavlky, několik min. jižněji ležící. Na rozcestí pěkný barokní zámek z r. 1736, jehož vnitřní úprava rovněž ve stavu původním je zachována: krásné schodiště, pěkné malby nástropní, baroková kamna a pěkný barokní nábytek. Pěkné kování na dveřích, slušná sbírka českých lidových výšivek, českého skla ze 17. a 18. stol. a p. Přístup jen na zvláštní požádání. Hostinec na branděře. — Neodbočivě u zámku v l., jdeme přímo dále k rybníkům u dvoru Mitrovic, za nimž po několika min. u mostu přes potok odbočuje v l. cesta malé 1/2 hod. do Červ. Újezda (z Prčice 6 km), kde za shlédnutí stojí starý goth. chrám sv. Matouše (věž nová z r. 1833), v němž na hlav. oltáři spatřuje se bohatý v baroku řezaný rámeček, pěkný gothický kalich a renaissance křtitelnice z vápence zpracovaná. — Kdo nechce vrátit se do Sedlce, dojde za 3/4 hod. k zastávce Stupčice na dr. Fr. Jos. —

2. **Jetřichovice - Vrchotice. Z jižního konce nám. v Sedlci vybočují 3 silnice, jdeme v l. a Vrchotice, při dvou větších rybnících pěkně položených, kde stojí

střední podle potoka s mlýny a rybníčky přes Uhřice a Uhřickou pilu 1/2 hod. do Jetřichovic, obce borskou 1/4 hod. k osadě na rozcestí, která jako Mitrovicé tu položené; zvlášť skvostný zámeček s parkem pěkný činí dojem. Zámek původně barokní byl v pol. min. století v anglické gothice úhledně upraven za mecenáše Jana Kaňky, z jehož bohaté sbírky 19 obrazů je v Rudolfinu; přes to dosud mnohé cenné malby na plátně, plechu i porcelánu jsou v zámku uchovány; také některé kusy nábytku (zrcadlové rámy v baroku i empiru) zasluhují povšimnutí. Pěkné jsou též pískovcové sochy v parku, zvláště alleg. socha Zimný (starec s vlasy rampouchovitými). Východně od zámku stojí románská kaple Bolestné P. Marie, v min. stol. místo staré zbořené Kaňkou postavená; ze staré kaple je tu obraz P. Marie na desce dřevěné malovaný; v ní také J. Kaňka odpočívá, jak hlásá pomník ze šedého mramoru při straně evangelijní, jemuž protejšek tvoří pomník Václava Pešiny z Čechorodu, Kaňkou rovněž postavený. S vyšších volnějších poloh na Cunkovském hřbetu krásný pohled se naskytuje do kotliny Sedlecké k S.-V. Hostinec v pivováře. Po úbočí Cunkovském k JV. vede malé 1/2 hod. silnice do Vrchotice, při dvou větších rybnících pěkně položených, kde stojí

za shlédnutí malá ale krásná tvrz ze 16. stol., téměř úplně zachovaná, jejíž gotické poschodí je nově upraveno; Jan Vrchota z Vrchotic podepsán je na stížném listě šlechtý české, r. 1415 do Kostnice poslaném; tu byli sídlem také Vrchotičti z Loutkova a Mitrovští z Nemyšle, z nichž František Sezima, jenž starší tvrz dal pobořit a zřiditi na místě jejím dvůr František, podle něhož dojdeme na silnici, jež nás k S. za hodinu přes Přestaviky a Mitrovice (viz č. 1.) dovede zpět do Sedlce.

3. Nadějkov-Jistebnice. Jako při č. 2. přes Jetřichovice přímo dále na lesnatý hřeben Cunkovský (pěkné vyhlídky zpět na kotlinu Sedleckou) (hostinec Hibšmanův), za nímž stihneme ves Cunkov, v jejímž okolí dostupuje vysočina největší výšky ($\frac{1}{4}$ hod. v pr. Ounos s Certovým Břemenem (715 m). Odtud kráčíme drsnou, málo úrodnou vysočinou přes Starcovu Lhotu přímo do Nadějkova (11 km) městyse, na jehož hřbitůvku odpovídá Prokop Chocholoušek, jemuž tu postaven pomník v podobě jehlance s medailonem. Skromný chrám Sv. Trojice z l. 1695 až 1702 má slušný obraz Srdece Páně z 13. stol. snad práce Raabovy, zdařilou kopii P. Marie z Chlumu, práce z poč. 18. stol., kamenné poprsí zbrojmistra Feuersteina z 18. stol. i pěkné náčiní (kalich, cinové svícny, barokní ložku na kadidlo). Jednoduchý zámek v útulném parku. Davše se od kostela v l. přes Petřkovice dojdeme (5 km) silnicí přímo do Jistebnice; zajímavější je odbočiti za Petřkovici podle pot. Čedronu v pr. do Pohorí a odtud v pr. přímou cestou vystoupiti na horu sv. Máří Magdaleny (615 m) se stejnojmennou kaplí původně již Petrem z Rožmberka postavenou, však r. 1860 Ludv. ryt. Nádherným znovu zdviženou. Je tu pěkný obraz Brandlův, darovaný r. 1858 Václ. Pešinou z Čechorodu. Od kaple je velkolepá vyhl. na celé Tábořsko. V pr. vede několik polních cest do Jistebnice. kamž

za 20 minut lze stihnouti. Viz trať VI.

4. Jesenice-Zvěřinec. Z náměstí severoz. vede ulice, na jejímž konci odvětvují dvě silnice. Dejme se od kříže v pr. $\frac{1}{4}$ hod. do Měštic, kde stávaly dvě tvrze (z jedné zbyly sklepy v pivovare, z druhé ve dvorci č. 24 obytné stavení a při něm půlkruhový příkopem obklopené tvrziště) a v přímočarém směru nad pot. Sedleckým přes Dobrošovice a Dublovičky do Jesenic (6 km), pěkné vsi nad jmenovaným potokem, jejíž druhy gotický chrám Nar. P. Marie zbořen r. 1799; jen věž z r. 1617 je zachována. Starý Raabův obraz na hl. oltáři nahrazen diletantskou kopií. Zachovány tu jen některé starší náhrobní kameny z poč. 17. stol. a barokní náciní oltární. Obraťme se vsí k J. na polní cestu a po 2 km v l. k osadě, z níž k J. vystoupíme na výšinu zvanou Na Hradě (408 m), nad níž o něco výše spatřuji se zříceniny hradu Zvěřince, správněji Krakova, jež strní tu na ostrohu lesnatého hřbetu Cunkovského, poskytujícím pěknou vyhl. do kotliny sedlecké od západu. Byli tu sídlem ryt. ze Zvěřince, zakladatelé starého got. chrámu v Jesenici, i potomek jejich Václav, ochránce Husův, jenž prý tu r. 1413 dlel v okolí, učení své hlásaje. Týž rytíř podepsán je i na stížném listě kostnickém. Hrad zbořen za Jiřího Poděbrada. Vystoupíme cestou přímo k J. vedoucí na silnici, kteráž v l. přes Kvasejovice vede přímo do Sedlce 6 km. (Celý výlet, jež podniknouti možno i opačně 15 km).

5. Nosetín-Chýška-Milevsko. Z náměstí sedleckého na již. straně vede v pr. silnice na Šušetice, za nimiž brzy dostihuje lesního okraje hřbetu Cunkovského, překročí jej křivolakou serpentinou až na holou výšinu nad Chlístovem (v l.), ale hned zas Zadvorským lesem vede nás až skoro do sameho Nosetína ($9\frac{1}{2}$ km). odkudž běheme se vysoko položeným, drsným a málo úrodným krajem — »Českou Sibiří«, však s četnými

rozhledy do okolních kotlin přes jímž podle několika rybníků jím M. Chýsku, za nž povlovně se- napájených dojdeme do Milevska stupujeme krajinou málo zajima- (14 km. Viz trať VI.). vou až do údolí potoka Hruzy,

Ze stanice Heřmaničky—Sedlec vede nás dráha Františka Josefa přímo k J. sledujíc po straně l. tok pot. Radičského, do jehož údolí, v kterém střídají se mnohé rybníky a mlýny s pozadím malebných lesů, naskytuje se často pěkný pohled, po pr. straně jednotvárnější pahorkatina, v níž tu a tam malý lesík vystřídá některou osadu; mineme v pr. malou osadu Jiříkoves, lesnatý hřeben Vápenku (592 m), obloukem k vých. objedeme kopec Dobořec (601) a opět k J. projedeme Novými Dvory podle vzdálenějšího Červ. Újezdu a blízkých Milhostic se zámečkem do stanice

Stupčice. V l. na výšině viděti velký léčebný ústav Dr. Krouského pro rekonvalescenty, v pr. okolo ryb. vede cesta do blízké ($\frac{1}{4}$ hod.)

Střezimíře, kde shlédnutí lze bizarních tvarů, odkudž naskytuje gotický chrám sv. Havla z pol. se velkolepý rozhled, zejména 15. stol., jehož vnitřní výprava je k jihu až do Alp.

však slabá, barokní. Za shlédnutí Pensionát pro rekonstojí nízká, cínová křtitelnice z ro- valescenty, něk. min. vzdaleny, jenž nepřijímá nemocných

Milčín (6 km), kamž ode dvoru stížených chorobami nakažlivými stupčického vede po l. cesta, po- nebo ošklivost vzbuzujícími, stojí zdějí na silnici ustici, má rovněž na výšině 596 m vys., ve svěžím starý got. chrám (ze 14. stol.), a ovzduší při kraji lesa, má lázně nad městem holou horu Kalva- sluneční i vzdušné, koupele a j. rii (696 m) s balvaný žulovými zařízení pro léčbu, tělocvik atd.

Kolem dvora stupčického obrací se trať opět k záp., ob- jíždíme (v pr.) Mezno překročujice dvakrát silnici od Střezimíře, po třetí obloukem k J. silnici od Votic a Milčína k Táboru vedoucí a lesem Lipinou vjíždíme do malebné, lesnaté a rybníčné končiny u

Sudoměřic. S dráhy přes lesy věnčící osadu s velkým (Černým rybníkem) viděti daleko do kraje v pozadí vystupujícího do vysočiny v okolí Nadějkova. Celé krajině panuje Kostelec svým vysoko položeným kostelíkem. Sudoměřice jsou oblíbeným letním sídlem Pražanů. Pensionát Čápův u Černého rybníku, druhý hostinec u nádraží; rybolov, honitba a j. požitky. Odtud pěkná vycházka je

Starý zámek. Borotín. Buko- k Starému zámku nad Zámeckým vice. Jistebnice. Jdeme lesní ces- rybníkem (3 km), zřícenině, která tou od Čern. Rybníka přímo k Z. je dějištěm Grillparzerova dramatu $\frac{1}{2}$ km, pak v l. k JZ. až na kraj Pramátí. Jsou to zříc. hradu Bo- lesa, odkudž sledujeme pěšinou rotína, z něhož jediné stavení tok potoka až k silnici a za ní brány poněkud je zachováno. Jak

se zdá, patřival Borotin k prastarému jmění Vítkoviců (viz Přelice), jejichž větev zvaná z Landštejna podržela Borotin, odkudž psal se jeden z nich Vitek z Borotína. R. 1431 obléhali Táboři Borotin proti členu jednoty panské Mikuláš z Landštejna a Borotína, který se jim tu ubránil; byl to týž Mikuláš, který v následující na to hned bitvě lipanské byl z prvních, kteří vyskočili do vozové hradby Táborův, a Borotin pak prodal Janu Malovcovi z Pacova, přívrženci krále Jiřího. V čase bělohorském náležel však Přechovi Vojkovskému z Milhostic, jenž svého jmění byl odsouzen. Tehdy byl již hradem pustým. Borotinské panství pak spojeno s Jistebnicí v rukou Lobkoviců. Nyní se píšou z Borotína ryt. z Nádherných. — Podle potoku dojdeme za 20 min. k z. rybníku Borotinskému a do městečka Borotína s kost. Nanebevst. Páně, jenž r. 1863 vyhořel a v pův. got. slohu částečně byl obnoven. Od mlýna pod Borotinským ryb. vede k J. v l. cesta přes nepatrnou Lhotu Chomoutovu do Pikova, malé osady pod vrchy Dehetníkem a Bukovici, z níž v l. vystoupiti lze na Bukovici (krásná vyhlídka na celé okolí) a sejiti k silnici jistebnické do Kostelce, jehož kostelík celému okolí panuje a slohem přechodní dobu XIII. stol. připomíná. Odtud buď v l. 6 km k stanici do Chotovin nebo 6 km v pr. do Jistebnice viz trať VI.

Opouštějice tratí Sudoměřice nabýváme v pr. velkolepého rozhledu po náhorní planině tábořské; z daleka i věž táborská se nám při některé zátočině objeví, brzy také chotovin-skou spatříme, nežli se několika oblouky dostaneme do zastávky

Chotoviny u Čer. Záhoří, kde je dvůr s pivovarem. V Chotovinách stojí za shlédnutí zámek bar. Nádherného s rozkošným parkem a hojnými sady. V kostele upoutá pozornost dvojice dobrých obrazů sv. Petra a Pavla a sv. Jana, hrobka Antonie Nádherné s postavou Jana Nádherného věrně provedenou.

Za Chotovinami bavíme se chvíli pohledem na Tábor (v pr. do předu), který nám však za chvíli u Vražné (v l.) a Lhoty Stoklasné (v pr.) zmizí, obloukem mezi menšími lesy projedeme k Čekanicům (v l.) a pojednou objeví se z pr. trať dráhy příčné od Písku i zaleskne se hladina jezírka Jordána, nad nímž v pr. zvedá se vesnička Náchod, v l. pak malebně vypíná se Tábor. Ještě asi dva výhledy přes malebnou hladinu k městu i staneme v stanici

Tábor u Nov. Města Tábořského, jehož výstavnými ulicemi podle továrny na tabák (v l.) a výstavné budovy král. zemské hosp. akademie (v pr.) vede nás cesta do Starého Města, jež v tu stranu druhdy mívalo ozdobnou bránu pražskou z rozkazu úředního zbořenou.

Od nádr. omnibusy hotelů (40 h.). Z hotelů doporučují se nejbliže u nádraží *Setunský*, v nádražní třídě rozsáhlý a výstavní *Amortův* (kavárna), dále u Slunce a na konci nov. města *Nový* (zahr. rest.), vedle něhož nalézá se nová budova realných



Tábor s Chlumu za Klokoty.

škol. Blíže nádraží skrovnějším požadavkům hová hot. Vlačiho. Uvnitř star. města není hotelů, doporučeny jsou však dobře rest. na Střelnici (zahr. koncerty), na Klírovce (plz pivo) a u Koruny; na Nov. Městě hojně navštěvována je Padovcova a nádražní; z letních rs. Padovec v Kutnohorské ul., na Bečvárně ve villové čtvrti, v Pintovce Amortova a při cestě přilběnické Harrachova besídka, konečně velká láz. rs. v Celkovicích (zahr. koncerty).

Tábor, pův. Hradiště Hory Tábor, město s 10.071 obyv. je stanicí dráhy Františka Josefa, křižovatkou dráhy příční českomoravské (Jihlava—Domažlice) a východištěm elektr. tratě do Bechyně, jež prodloužena bude do Týna nad


Vlt. a Ml. Vožice. Kromě zemské hospod. akademie jest tu gymnasium a škola realná, z ústavů peněžních: filiálka Živnosten. Banky, měst. spořitelna, obč. a okr. záložna, státní továrna na tabák, městský pivovar se sladovnou, továrny na kůže, svršky, papírové sáčky, motory, stroje, strojená hnojiva, nábytek atd. Také továrna na cellulosu má tu býti zřízena: K Starému Městu na hoře Tábor, přidružilo se směrem k nádraží výstavné Nové Město, směrem k Lužnici pod Kotnovem čtvrť Letohradů a v jedno splývají s městem za Lužnicí ležící Celkovice se železými lázněmi.

Tábor náleží k městům historicky nejpamätnejším. Založen r. 1420 vyznavači učení Husova jako opevněné město na Hoře Tábor (450 m) na místě dřívějšího, již r. 1268 požárem zničeného Hradiště, jehož obyvatelé uchýlili se do Sezimova Ústí, dnešního Starého Tábora, 7/8 hod. jižně i nad Lužnicí položeného. V nové osadě husiské, která hned r. 1420 vydržela útok Oldřicha z Rožmberka, jenž Mikulášem z Husi byl poražen, zavedena úp. ná. rovnost a svoboda mezi bratřími a sestrami po vzoru prvních křesťanův a stavba města provedena po vzoru vojenského tábora tak, aby nikde mnoho domů nebylo pohromadě, ale hojně ulic (73) a uliček, v nichž by vydatný a dlouhý mohl býti kladen odpor nepříteli. Přes to, že již v stol. 16. stihly Tábor zhoubné požáry (1525, 1532, 1559), zachovalo se toto rozdělení starého města na dnešní doby. R. 1437 smířilo se město se Zikmundem a bylo povýšeno na královské i nadáno značnými právy. Po smrti Zikmundově byl Tábor hlavním shromaždištěm utrakvistů a přívrženců polského Kazimira i byl také polskou posádkou osazen, kterouž tu Albrecht Rakouský oblehl, byv ale Jiřím z Poděbrad k ústupu od města přinucen. Persekuce za Ferdinanda I. postihla i Tábor, dostalo se mu nicméně později odpuštění a po požáru r. 159 i vrácení dřívějších statků. R. 1611 trpělo město silně od Pasovských, r. 1621 od května do listopadu trpělo těžkým obležením od císařských pod Maradasem, jemuž se vzdalo a obyvatelstvo podrobivši se katolické protireformaci, získalo i navrácení dřívějších privilegií. R. 1648 bylo město obleženo Švédy pod Wittenbergem, kteří se ho útokem zmocnili a zle je vydrancovali. Až do r. 1744 žilo město v míru, toho roku je však obsadili Prusové, jež Karel Lotrinský odtud vypudil. Teprve od času, kdy zavedena tudy dráha, počíná město opět zkvétati a rozvětvení drah z nejnovější doby na Písek, Domažlice a Plzeň, Jihlavu, Budyni a Týn n. Vl. jakož i založení středních učilišť i zemské akademie hospodářské učinilo z něho také rozkvětem průmyslu čilé ihočeské středisko.

Památosti města a procházka městem. Od nádraží mineme v l. hotel Setunského a výstavnou c. k. továrnu na tabák (návštěva dovolena v pondělí a ve středu od 9—11 a 2—4 za poplatek 60 h. za osobu, který při více než 4 os. na 40 h., při více než 10 os. na 20 h se snižuje) jdeme nově zřízenými novoměstskými sady do nádražní třídy, z kteréž v l. proti *hotelu Amortově* odbočiti lze k nové tělocvičně *Sokola*, dále pak tu spatříme

v úhledném sadě novou výstavnou budovu král. zemské hospod. Akademie, z jejíž oken na zad je nejkrásnější pohled přes botanickou zahradu na Jordán. Proti nové budově spatřuje se ještě budova stará, nyní k jiným účelům vyučovací zařízená, z jejíž chodeb je překrásný rozhled na svahy Tábora k Lužnici a celé údolí její s protější Pintovkou. V pokračování třídy nádražní podle *hotelu u Slunce* (stan. tur. a velociped.) dojdeme na nároží náměstí Husova k hotelu Novému; v levo spatřují se nové úhledné stavby po způsobu villovém budované a svažuje se cesta na parkán (kterou se v tato místa později vrátíme), v pr. spatřujeme novou budovu realných škol, podle níž svažuje se dolů ulice na silnici, zřízenou na hrázi Jordánu (loďky k projíždce). Pokračujeme nicméně v přímém směru do třídy Palackého podle budovy okresního zastupitelstva (v l.) k městskému divadlu z r. 1837., jež stálo druhdy těsně přebírané pražské roku 1884 zbořené. Proti divadlu v pr. v nár. domě filiálka Živnost. banky, podle níž vidíme na prostranství před výstavnou budovou městské Střelnice z r. 1893, jež stojí v místech nad hradbami, kudy r. 1648 pronikli do města Švédové město strašně zdrancovavše. Za divadlem vstupujeme již do klikaté Pražské ulice starého Tábora, kdež také starobylé domy s renesančními štíty jsou zachovány; přestavěný dům č. 230 nese v kameni nápis ze XVI. stol. ze starého domu zachovaný, dům č. 222 nese pamětní desku tábořského humanisty Pavla Lucína, Helikoniada básníka latinského ze slavné družiny Jana Hodějovského z Hodějova, kousek dále spatřujeme dům pana Stárka, majetek druhdy Špulířů z Jiter, na němž odkryty a obnoveny starobylé fresky a štuky; dům č. 155 jest i uvnitř ve svém starém způsobu zachován (přístup z ulice Provaznické), jež lid pro starobylý vzhled Žižkoví přičítá, ač neprávem.

Zúženým koncem ulice vystupujeme na čtverhranné a malebné náměstí, na jehož protější straně vyniká výstavná radnice r. 1521 založ., které nynější vnější úpravy dostalo se r. 1878. Vnitřek zachovává však starší ráz, kde pohříchu bývalá palácová síň s klenbou rázu Vladislavského je přehrazena, má však býti v původní stav uvedena. V radnici jest také městské muzeum, kde sneseno mnoho památek historických, předhistorických a etnografických. (Přístup v neděli a svátky, ve všední dny od 11. do 12. hod. dop. a od 3. do 4. hod. odp., jinak na požádání v kanceláři purkmistrovské). Ve věži radnice nalezá se archiv měst-



Dům p. Stárka (druhdy Špulířů z Jiter) v ulici Pražské.
Dle fotogr. Šechla a Vosečka v Táboře.

s k ý, Aug. Sedlačkem spořádaný. Od radnice podlouhým oddělen je byv. dům druhdy Přehořovský, podle něhož a u nového domu městské spořitelny z r. 1895—96 přicházíme k hlavnímu chrámu Proměnění Páně na Hoře Tábor, jež počátkem stol. 16. (1512) stavěl Staňek z Menšího Města Pražského a jež slučuje v sobě prvky gotiky i renaissance. V nynější úpravě z r. 1898. Vnitřek ladně polychromovaný vyniká šitovou klenbou nad lodí chrámovou a hvězdovitou klenbou nad presbyteří. Gothický oltář pořízen v nové době místo starého barokního z r. 1696. Před chrámem spatřuje se kamenný oltář sedmi b. P. Marie. — Před domem hostince na Formance a sousedním Ctiborovým domem krásného got. štítu (nejstarší ze soukromých domů Tábořských) na sev. straně náměstí spatřuje se Kamenný stůl, na němž podle starých tradic bylo přijímání pod obojí podáváno shromážděné obci husitské; takových stolů bývalo prý na náměstí několik a tento jediný z nich zbývající je nejstarší památkou Tábořskou. Dál do středu náměstí posunut je pomník Jana Žižky z Trocnova dle modelu Strachovského v pískovci r. 1884 vytesaný na místě pomníku litého dle modelu Myslbekova z r. 1877, jež r. 1878 pádem vzal za své. Prostřed náměstí kamenná kašna nese sošku, již někteří pokládají za zvoníka Hromádku z Jistebnice, k jehož podnětu Žizka Tábor založil, jiní však jen obyčejnou sochu trhovou v ní spatřují. Z ostatních domů jen některé ještě vynikají starými gotickými neb renaissančními štíty. Odbočivše uličkou od kamenného stolu z náměstí vedoucí přicházíme podle kostelíka špitálského, jež náleží k nejstarším stavbám města, na malé prostranství, Dobytčí rh zvané, jehož dlouhou stranu vroubí nízká zídka, přes níž naskytuje se pěkný pohled na bývalou Tismenici, údolí, jež vyplňuje nyní jezírko Jordán a na zbytky opevnění Starého Tábora, pod nímž tu viděti věž vodárny, jež z Jordánu vodu čerpá. V těchto místech r. 1621 Marradas Tábor oblehavší způsobil střelbou několik měsíců trvavší průlom do hradeb, kterým sedm útoků odražených podnikl, po nichž obležení 18. listopadu se vzdali. Ve válce třicetileté bylo opevnění v těch místech sesíleno a vzdorovalo opět úsilné obléhajícím Švédům r. 1648. Na levo z tohoto prostranství vede nás místem, kde stávala forte Jordánská, cesta do městských sadů, rozkládajících se utěšeně na severozápadním, částečně i západním svahu ostrohu, na němž starý Tábor stojí. Založ. r. 1832 poskytují milý stín a místy překrásné výhledy, do údolí i na protější Klokoty a Pintovku,



Část náměstí v Táboře. Dle fotografie Šechtla a Vosečka
v Táboře.

kdežto po levé ruce máme stále (jdeme-li hořejší, nejvíc navštěvovanou cestou) zbytky starých opevnění, z nichž nejpůsobněji se vyjímá t. zv. Převrátilka, bývalá městská bašta t. zv. Soukenická v pětiúhelném půdorysu za dob husitských postavená. Zbytky podobných pětiuhelných bašt ještě dále se opětuji (zejména vedle schodů v l. vzhůru na nám. klášterní vedoucích); do sadů hledí dále též *budova okres. soudu*, původně *Velká* neboli *Žižkova bašta*, na jejíž křídlech dvě menší bašty do zdí městských jsou vestavěny. Podle novodobé ozubené hradby bot. zahrady gymnasiijní, kde sady končí, zahneme v levo uličkou podle škol obecných na náměstí Klášterní s budovou c. k. gymnasia a bývalého kláštera bosých Augustianů, jenž r. 1640 i s kostelem novým vznikl na místě 32 domků a za Josefa II. byl zrušen. V průčelí kostela spatřují se sochy sv. Augustina

a sv. Moniky. Hlavní oltář uvnitř s obrazem Narození Panny Marie jest barokní řezby. V budově klášterní umístěn jest krajský soud. — Z klášterního náměstí vede na hlavní nám. ul. Svatošova v níž nalézá se dům druhdy J. D. Arbeitera, majitele domu druhdy Kajetánského v Praze, jež k českým hrám divadelním propůjčil. Ulicí Arbeiterovou z nám. Kláš. a dál ul. marianskou v klikatině starobyklých ulic přijdeme do hlavníší ulice Klokotské, jež vede nás jedinou zachovanou branou Bechyňskou z města. V těch místech, odkud se naskytuje nejkrásnější pohled na Klokoty a do údolí Lužnice, stávala ještě jedna brána, (obě také nazývaly se Hradské). Z bývalého hradu či původního Hradíště, mylně Kotnov přezvaného, jehož zbytky roku 1532 vyhořely a jenž r. 1611 v pivovar byl přeměněn, zbyla jediná věž t. zv. Kotnovská, jež tomuto okolí zvláštní malebností propůjčuje a s níž je pěkná vyhlídka na celé okolí (Přístup pivovarem, k němuž odbočí se v l. z ulice Klokotské). Před branou Bechyňskou rozkládá se široký mírný svah k Lužnici nad mlýnem Brdlikovým s pozadím lesnaté Pintovky, zde v levo rozkládá se se výstaviště z r. 1902 v pr. pak budují se Letohrady tábořské, v jejichž čtvrti již několik malebných vill a rodinných domů vyniká. V pr. podle vily Fr. Ješe vede cesta do Klokot, směrem k těmto spatřujeme na stráni Kapličku sv. Antonína, odkudž r. 1744 císařské vojsko střílelo na Tábor Prusy obsazený, jež odtud také vypudilo. — V levo odbočuje cesta ku katolickému hřbitovu s kostelem sv. Jakuba, jenž připomíná se tu již r. 1388, v nynější podobě však asi ze 16. stol. pochází. Antonín Hanikýr, zakladatel »Dědictví svatojanského« má tu skvostný pomník od Em. Maxe, od něhož je tu také pomník Nikod. Eckerta; Odpočívá tu také Josef Vlastimil Kamaryt v hrobě děkana Vojt. Pöschla, archaeolog Martin Kolář, historik a paedagog Václav Křížek, spisovatel Jan Formánek - Činoveský, básník známé ballady Břetislav a Jitka J. Hukal (hrob neoznačený) hospodářský kazatel a professor býv. hosp. ústavu Tábořského Ant. Červený. — Za katol. hřbitovem od r. 1634 zřízen je také hřbitov židovský.

Domkem hrobníkovým vyjdeme na čistě upravené Parkány, s nichž v pr. naskytne se přes nízkou zeď krásná vyhlídka na podměstí Koželuhy s Lužnicí a dál na Celkovice, z nichž vyniká věžička jejich železitých lázní. Na Parkánech samých vyniká z předu pivovar, dále synagoga z r. 1885, nová budova dívčí a měšťanské školy. Parkány se vyjde na Husovo nám., odkud jsme vyšli.


Výlety z Tábora.

*1 Celkovice-Pintovka. Z Husova nám. a z Parkanu vede dolů cesta pro pěší k mostu přes Lužnici za níž leží ves Celkovice. Odbočíme-li od mostu v l., dojdeme za krátko k lázním, jichž prameny poskytují vodu železitou a sirsatou s průměrnou teplotou 90° C. Kromě toho jsou po ruce i lázně borovičné, vanové a parní, studené i teplé sprchy, masáž. Lázně byly tu již v 13. stol. Nová budova je z r. 1863, při ní rozsáhlá restaurace. Hned za láznemi zvedá se les Pintovka, odkudž je nejkrásnější pohled na Tábor a odkudž táhnou se utěšené procházky podle Lužnice. Do Pintovky přímo můžeme se dáti také cestou od mostu v pr. aneb z města Bechyňskou branou, letohrady dolů k Brdlíkovu mlýnu, pod níž je přívoz do Pintovky. V lese je letní rs. a mnoho procházek úpravnými cestami.

2. Větrov se starým doloviskem stříbrným a vrcholem Hylačkou, pěkný pohled na Tábor s okolím poskytujícím. Jako při č. 1. do Celkovic a buď v pr. silnici malšickou, která po chvíli odbočuje v l. vzhůru zátočinou k JZ.; jdeme 2 km až ke kříži, kde v l. silnice odbočuje a po 1 km dovede nás na místo; nebo ze zátočiny silnice uvedené odbočíme v l. (přímo přes doloviska Horky zvaná). Ložiska stříbrná známa tu byla již za Otakara II. Vyhledka s Hylačky kromě na Tábor je velmi vděčná k J. a JZ. k Malšicům a Želči.

**Přiběnice a Přiběničky (11 km), zříceniny památných hradů s letní restaurací na úpatí, hojně navštěvovanou, náleží k nejpůvabnějšímu výletu okolí Tábořského. Pohodlní jedou elektr. drahou do zast. Slapů a jdou přes Dražičky nebo ještě raději až do Malšic, odkudž je hodina na Přiběnice (viz níže), rozumnější turista volí tento směr za zpáteční a jde z Tábora raději dle č. 1. do Pintovky a sice přívozem u Brdlíkova mlýna, kde značky

červenobílé vedou na pobřežní Harrachovu cestu podle Lužnice, která téměř stále vede stínem, poskytujíc velice malebné pohledy do lesnatého údolí řeky. U Harrachovy Besídky, malé letní rs., Pintovka končí i ubíráme se dále úbočím Harrachovských lesů, v němž sleva končí několik pobočných údolí (Vlčí Důl a p.), zpravidla zajímavou květenou se vyznačujících. Známa jsou tustanoviště na pr. pro vzácnou *drípatku horní* (*Soldanella montana*), *šalomounek žlutý* (*Aconitum lycotonum*), *udatnu* (*Spiraea aruncus*) velmi hojnou, *měsíčníci* (*Lunaria rediviva*) a *ruži alpskou* (*Rosa alpina*). Na břehu pravém mijíme dva mlýny, z nichž *Kvěčnu* leží nad údolím Raštím, pěknou procházku poskytujícím. Výšina Ohraženice nad mlýnem Kvěchovským pokládá se za býv. sídlo Adamů, ač nřímého důkazu pro to není. Následuje pak ml. Matoušovský, pod níž nedaleko ústí potok Dražický u Jelení Skály, konečně pak mlýn třetí *Brednův* bývá v létě výletníky navštěvován a také některé obč. mívá poruce. Po 10 km cesta se dělí; možno jíti v l. lesem (nyní nově vysazeným) přímo vzhůru na Přiběnice anebo rovně dále 1 km podle řeky až k místu, kde cesta u vody končí. Třeba dáti zvoncek znamení, aby dostavila se loďka, která za obvyklý přívoz ní poplatek převezí k letní rs. pod zříceninou. Za velké vody jest tato Harrachova stezka místy ohrožena i volivá se některá z cest, dříve častěji používaných: a) Silnici Malšickou jako při č. 2. však jen k hajnici u Pintovky, kde v pr. podle okraje Pintovky vede cesta do Vlčího Dolu. Překročíme-li tuto v přímém směru vzhůru ke kříži a přes Výšku (v pr. vede k Lužnici důl k mlýnu Matoušovskému), dojdeme ku dvoru do Dražiček dáme se jižně ode dvora u božích muk polní cestou k lesu (šrank), přímo dále lesem (množství mohyl) a v l. k potoku, přes lávku a vzhůru až



Z údolí Lužnice. Dle fotografie Šechtla a Vosečka v Táboře.

na cestu od Malšic k Příběnicům (2 dobré hod.) — b) Silnicí Malšickou až do Slap, silnici do Dražiček a dál jako při a). c) Přes Příběničky. Cesta druhdy značená, však bez značek méně znalému těžko dostupná. Jde se přes Klokoty (viz č. 4). Za kostelem k Z. cestou k Zahradce $1\frac{1}{4}$ km ke kříži, zde při rozc. v l.; cesta přechází v pěšinu do údolí Raští, které překročíme a vystoupíme na cestu od Dražic k J. vedoucí; i tuto překročíme pěšinou směrem ku Kašovské mysl., kde třeba si dát ukázati lesem směr

na cestu od Řepečků k Příběnicům. Sem je snadnější přístup ze stanice Padařova (viz trať VI. příč. dráhy). Zpáteční směr voliti možno také po pravém břehu Lužnice; stezka je však nedobře schůdná, za vyšší vody ohrožená a vyžaduje chůze 3 hod. Na tuto vede také cesta z Příběnic od cesty k Řepečkům v pr. k hajnici Stálecké a odtud dolů k řece. — Hrad Příběnice zal. v 13. stol. Vitkem z Příběnic, po jehož synovi dědil jej r. 1259 Vok z Rožmberka (zakladatel kláštera Vyšňobrodského), za jehož nejbližších potomků (do

r. 1310) vznikli hradek Příběničky na protějším břehu a oba hrady měly svou vlastní správu. R. 1394 vězněn tu pán Václav IV. ve Dvoře Králově jatý a odtud na Krumlov zavezený. O'dřích z Rožmberka později všechny kněze pod obojí na svých panstvích dal zjímati a na hradech Příběnících, Helfenburku a Choustniku pozavírat. Tak dostal se sem také kněz Koranda, jenž osvobodiv se s druhý svými a pomoci Tábořských přivolav, hradu se zmocnil. Při té příležitosti byl zde jat také od strany pod obojí odpadlý kněz Heřman biskup Nikopolský, jež Táboři v Lužnici utopili. R. 1421 věznili tu Táborští Menharta z Hradce a Bohuslava ze Svamberka, jenž se pak k jejich straně přidal a do smrti své (1425) předním jeji byl bojovníkem. Sem touž dobou vystěhovala se z Tábora vypuzená strana s knězem Petrem Kanišem, jenž svým učením založil tu sektu Adamitů, pro pohoršení pak i z Příběníc vypuzenou, kteráž u Dražic na Lužnici se usadila a Žižkou byla potřena. Z Adamitů 80 dal Žižka i s Kanišem na Klokotech upáliti. Městečko Příběnice pod



Příběnice. Dle fotogr. Schechtle a Vosečka v Táboře.

hradem bylo prý r. 1428 Bechyňskými vypáleno, nicméně byli Táborští v pokojném držení Příběnic až do r. 1437, kdy po míru uzavřenem vydali oba hrady Oldřichovi z Rožmberka za Klokoty a jiné vesnice blíž k Táboru ležící Oldřich slibil, že nebude hradů ani městečka osazovat i vydáno vše spuštěno, když vše cennější bylo odstraněno. — Přistupující ku hradu od Malšic, nalézáme nejprve nepatrné již zbytky popluží panského, kašnu zasypanou a zarostlou, základy chlévů a ssutiny čtverhranné věže; odtud přes bývalý příkop, přepásaný druhdy mostem zvoditým, vede nás můstek na prostranství, odkudž v l. vede cesta svahovitá do bývalého městečka, jímž se vystoupiti může sem od přivozu a letní rs. V pr. vede kratší cesta na předhradí, vlnité letní zátiší, v zadu valem uzavřené, jež od vlastního hradu odděluje znamenitý, ve skále vytesaný druhý příkop. Hrad sám stál na vysokém ostrohu, nad řekou strmě se vypínajícím. Zbývají tu z něho ssutiny velké šestihranné věže, bývalého vězení Korandova. Tu tam se povalující cihly ze 14. stol. i řemeslně přitesané kameny pocházejí nejspíše z býv. kaple sv. Vojtěcha. Na pr. malý výstupek, s něhož je pěkná vyhl. na Lužnici, označuje místo hlásky, za níž v l. spatřuje se dvůr a za ním základy hradního paláce, za nímž hradiště nad příkrou skalní stěnou končí. Odtud klikatá pěšina vede dolů do městečka. Hlavní cesta z městečka na předhradí vede mezi zbytky hradeb a zbytky základů několika stavení, jichž bývalo tu asi 21 kolem prázdného prostranství čili rynku. Podle řeky vedla k městečku dlouhá ulice — latrán, jež základní zdi dosud jsou patrné i se zbytkem čtverhranného stavení při bývalé bráně, v němž rozeznati lze světnici vrátného. Na řece, kde je ostrůvek pod latránem, býval most k Příběničkám, k nimž dostaneme se nyní přivozem, za nímž znač. cesty se dělí. V l. vzhůru na cestu k Repečku,

po níž jde se v pr. a pak v odbočce vpr. a k Příběničkám; pod nimi bývalo, jak se zdá, několik stavení, na hradišti samém však stával jen hrádek a nějaké dvě budovy (snad sladovny) panské. Kromě rumu a kamení na hradišti, základů okrouhlé věže ještě patrných není tu viděti ničeho, ani zbytků kaple sv. Jiří. Jež asi roku 1340 byla zal. a r. 1417 byla kostelem farním.

4. Klokoty, Dobrá Voda — Chlum s poutn. kostelem P. Marie, jež okolí táborskému dodává jisté rázovitosti, přístupny jsou nejpohodlněji silnicí pražskou po hrázi Jordánu, která brzy se dělí a v l. přes Klokoty (2 km) vede do Jistebnice. Kratší (1 km), ač i malebnější, ovšem méně pohodlná cesta vede z městských sadů od Převrátilky přes údolí potoka Jordánského a vzhůru lípovou alejí. Poněkud delší, rovněž pěkná cesta vede od Kotnova v pr. podle kapličky sv. Antonína. — Býval tu původně (r. 1220) hrádek (viz č. 5) Vítka z Klokot, předka pánů z Landštejna, jež tu také kostel založil. Faru při něm bývalou zrušili Táborští, když Klokoty zabrali a Adamy na Lužnici zajaté tu upálili, při čemž i pozemky zrádcův mezi lid rozdali. Jakkoli část Klokot dostala se dědictvím Oldřichovi z Rožmberka, vládl přece většinou bohatý měšťan táborský Petr z Růže, po němž Tábor Klokoty podědil i koupil je r. 1679 prelát řeholníků sv. Benedikta, jež s kněžími řehole té se tu usadil a r. 1702 chrám klokotský v nynější podobě založil. Benediktini dokončili stavbu až někde v l. 1746, statek klokotský mezi tím obci Tábořské prodavše. Na zač. 19. stol. kaplanoval tu šlechtyný kněz Ant. Haníkýř († 1831), po něm Josef Vl. Kamaryt (oba na táb. hřbitově jsou pochováni.) Chrám zal. v podobě kříže má pět vchodů a čtyřl. bahnitě věže a 6 vížek: chová obraz Matky Boží z l. 1620–1650 v rámci s okrasami stříbrnými, pěkné práce, jakou se vyznačuje i tabernakl. Klenba nad kůrem kněžským zdo-



Klokoty z Tábora.

bená je dílem štukovým a obrazy z dějin biblických. Na oblouku vítězném je vymalováno umučení Páně. Strop lodi nese Bartuňkovy fresky z r. 1892. Kolem chrámu do čtverhranu s residencí postaveny jsou ambity s kapličkami a pěkným železným křížem z r. 1852. — Za kostelem Klokotským počíná křžžová cesta, vedoucí podle tří křížů označujících místo bývalého hrádku na Ostrohu nad Lužnicí a označující nám směr ku kapličce Dobré Vodě jejíž vodě druhdy léčivá moc byla připisována. Od kapličky nebo také přímo od Klokotského kostela k Z. vystoupiti lze na vrchol návrší Chlumu (482 m) lipami osázený, odkud je nejkrásnější pohled na Tábor, ale take daleko do okolí, na Chýnov s horou Pacovou, Choustník, Radenici, Kreč a k severu pak Kostelec, na Dehetník, k SV. na Ratiborské a Dubské hory.

*5. Kozí (v lidu Kozí hrádek), zříc. hradu, pamětihodného přebýváním Husovým. když r. 1412

opustil Prahu, aby nestal se příčinou nových a větších různic. Hus kázával tu v celém okolí a napsal tu značný počet svých nejlepších spisů, odehrav se r. 1414 zpět do Prahy. Z Tábora (1¼ hod.) lze dojiti na Kozí několika směry: a) Budějovickou silnicí za stanicí k J. až ke křižovatce s tratí želez., dále podle tratě k dvoru Čápovu a dle značek do údolí potoku Kozského k lávce pod ovčínem (ukaz), přes lávku a v l. lesem na Kozí. — b) Překročivše trať k Budějovicům i druhou k Chýnovu vedoucí, jdeme silnicí do Měšic, zde návsi v pr. a brzy v pr. na polní cestu, od níž v pr. dolů k lávce shora dotčené vede pěšina, nebo návsi dolů až na konec, rovněž na polní cestu v pr. odbočující, od níž v l. vede pěšina ku Kozskému mlýnu a nad tímto v pr. k zříc. — c) Delší, ale v čase mokra pohodlnější cestou z Měšic jako při b), dále silnicí ke Kozské mysl., odtud k J. na Červený Dvůr a od něho nedaleko

v pr. ku zříc., z kteréž jen málo zbývá; rozeznati lze předhradí hradiště příkopem oddělené, kde znamenati lze spodek bývalého paláce, bydlíště Husova. V novější době vykopávkami vykopán i sklep pivovarský a odkryty stopy hradeb. Hrad neznámého založ. stál tu již r. 1377 a zval se po něm Vlček z Kozlho. V době Husově byli v jeho držení páni z Hradce. V pozdějších dobách nabyla hradu obec Tábořská, která jej spustnouti nechala.

*6. Choustník (4 hod.) vrchol se zříc. hradu již v obvodu Ceskomor. Vysočiny. (Viz podrob. v dílu XII.). Výlet spojití možno návštěvou Kozí dle č. 5. a) ne-

bo c). Od lávky pod ovčínem (č. 5. a) vede znač. cesta podle hájovny na hráz rybníka Březiny a dále na hráz ryb. Starého, za níž odbočí se v l. lesem Turoveckým do Dl. Lhoty. Sem jíti možno také dle č. 5. c) (bez odbočky na Kozí), jdeme-li od Kozské myslivny dále silnicí na Turovec a Dl. Lhotu (11 km). Na jihu od vsi odbočuje v l. znač. cesta, jež vede do obce Choustníku 4 km. V l. podle kostela na silnici ku kříži, kde v pr. odbočuje cesta ku zříc. (17 km.)

7. Chýnov a Pacová Hora. Viz díl XII. železniční tratí Tábor-Jihlava.

Ostatní výlety z Tábora viz ve směru tratě VI., VII. a.

Z Tábora k jihu sleduje trať dráhy Františkovy silnici Budějovickou a souběžný s ní tok Lužnice. Po l. ruce mineme ústřední jatky s nově zakládanou čtvrtí dělnickou, v pr. dvůr Čáпов s rybníkem a krátkým, však vysokým viaduktem překročíme potok Kozský nad

Starým Tábořem (v pr.) při samé Lužnici a ústí potoka Kozského ležícím, založeném v místě bývalého Ústí Sezímova, kam utekli se obyvatelé po požáru Hradiště, na jehož zříceninách vznikl Tábor. Ústí i se svým klášterem Dominikánů zničeno bylo r. 1420 a v jeho ssutinách teprve na poč. stol. 19. nová osada nynější (1200 ob.) souměrně založená. Kostel Povýš. Sv. Kříže postaven r. 1835.

Tať překročuje za St. Tábořem opět silnici Budějovickou a blíží se k Lužnici, za níž při kraji lesa viděti jest samotu Soukenník; v těch místech spatřují se nepatrné stopy tvrze

Sedlice, která r. 1420 Husity jejich nepřítel, Oldřich z Ústí jat, byla dobyta a sídlící v ní urputný cepy ubit a upálen.

Překročivše znovu silnici, stihneme stanici v

Plané n. L., rozložitě obci, která v novější době poměrně získala stavbou rodiných domů a vill se zahrádkami, jež jsou útočištěm četných Pražanů v době letní. Zde skladatel Weiss sbíral »Blatácké písně«.

Z několika host. zvláště Panský hostinec je oblíbeným střediskem. Na Lužnici (v regulaci) koupele a ložky.

Výlety z Plané.

1. Strkov, vzdálený odtud silnicí k J. v. odbočující 20 min., jest dvůr hraběte Harracha s líhovarem a při němž v nejnovější době postaven nový, moderní zámek nad rybníkem Strkovským a ob-

klopen nákladně zřizovaným parkem. V místě před dvorem, kde několik lip stojí, stávala původní tvrz Strkovská. Lev a Beneš ze Strkova podepsali známý stížní list do sněmu Kostnického.

2. Choustník je z Plané snadněji přístupen nežli z Tábora, — a) Podle dvoru a zámku Strkova jdeme na hráz rybníka Strkovského, za ní v pr. cestou (v l. odbočující alej do lesa mineme) k lesu, kde stihneme stinný průsek k hájovně u Borku. Překročivše potok u osady Borku, dáme se z této v l. do Dl. Lhoty (7 km) a odtud dále jako při č. 6. na str. 84. — b) Méně půvabná delší cesta vede silnicí Strkovskou mezi rybníky na Košice, Chabrovice, Skopytce

a Choustník (10 km), odkudž jsou 2 km k zříc.

3. Kozí. Ze sever. konce Plané vede souběžně se silnicí Chýnovskou polní cesta k Starému rybníku (2 km), po jehož hrázi sejdem na hráz Březiny a přímo dále k Červenému Dvoru (4½ km) nedaleko Kozí (5 km). Viz č. 5. z Tábora,

4. Želč se zámek hr. Harracha. Přes Lužnici, za níž se silnice dělí. V l. lesem do Ústřavšic (2 km). Potok odtud k Lužnici se vinoucí tvoří pěknou lesnatou rokli. Dále přes les přímo do Želče (5½ km) zámek r. 1879 v ušlechtilém baroku obnovený. Při dvoře mláčna (v nedalekém Podolí sýrárna).

Odjíždíme-li z Plané drahou, nespátíme zámku Strkovského, v l. za pahorkem ukrytého, mineme jen poslední strkovský rybník Hejtman (v l.) a jednotvárnou polohou podle silnice budějovické teprve zas po 2 km přiblížíme se k Lužnici v lesnaté partii u zastávky

Roudné nedaleko Janova, rodiště Studničků. Jednotvárnou rovinou Blat soběslavských stihneme za nedlouho

Soběslav, město nad Lužnicí (8854 ob.) s českým ústavem učitelským, odb. školou košíkářskou a s výrobou látek hedvábných, v novější době Českou společností pro průmysl hedvábnický oživenou. V okolí proslulá rašeliniska u Borkovic a četné rybníky. Got. chrám. sv. Petra a Pavla s věží 82 m. vys. snad již z doby založ. města Soběslavě r. 1128 pocházející, připomíná se již r. 1384 jako chrám farní; má bohatě členěnou klenbu, která řadí se k nejkrásnějším stavit. památkám č. jihu. Na hlav. oltáři obraz Spasitele od Brandla. Býval tu ještě menší got. chrám sv. Víta r. 1786 zrušený a v obytné stavení proměněný. Kostelík hřbitovni s kamennou kazatelnou je stavba ze 17. stol. Městský pivovar od r. 1634 umístěn je v bývalém rožmberském zámku, později Českou školou přezvaném, jenž r. 1884 zcela přestavěn a také v divadlo přeměněn; zbyla po něm ze starších dob jediná věž. Na náměstí některé budovy připomínají stol. 16. a 17. Za Rožmberků bývalo tu utrakvistické gymnasium (1609—1621).

Výlety ze Soběslavě.

1. Svakov — Nedvědice — Chra. Lužnici a při rozv. dáme se v stina. Silnicí k Z. překročíme pr. směrem k Bechyni. Při 3 km

stihneme okraj lesa Svakova s kaplí sv. Marty, pozůstatky to zmizelé vsi, kde spatřují se mohutné zemité náspy, patrně asi pozůstatek tábora staroslovanského. Po dalším 1 km stihneme sedlo hory Chrastiny (v l. vrchol 512 m), na jejímž svahu v pr. leží ves Nedvědice se starobylym kostelíkem druhdy husitským, v němž prý dítky při křtu do zachované tu křtitelnice byly ponořovány. S Chrastiny je daleká vyhlídka k Novohradským Horám, k Blanskému pohorí s Kletem a Šumavě s přecetnými osadami v

popředi, k Z. i SZ. — Tudy také bývalo hlavní spojení poštovní k Bechyni, dokud nebylo tam dráhy z Tábora.

2. Borkovické rašeliny. Jako př. č. 1., však při rozv. silnice v l. přes Vesce do Záluží, odkudž dále lesem vede silnice k Borkovické mysl. a dvoru (8½ km) poblíž nejrozsáhlejšího těžiště rašeliny, jež suší se tu na borky k topení. Skvostná a bohatá rašelinná květena. — Od myslivny jsou 2 km do Borkovic a podle Blatské stoky 2 km do Veselí (6 km až k nádraží.)

Výlety směrem k Jindř. Hradci viz v díle XII.

Dráha vede nás dále k J. podle soběslavských Blat (v pr.), v nichž i drobné lesíky s pozadím větších lesů borkovických se střídají, za nimiž stihneme hned velké nádraží

Veselí-Mezimostí, kde ústí trať od Hradce Jindřichova a rozvětňuje se trať hlavní v l. přes Třeboň a Cmunt k Vídní, v pr. přes Budějovice k Linci od stanice v l. za lesem Klabárnou (v přímém směru 2 km) leží ves

Slukov, rodiště J. Slukova, proslulého herce Národ. Divadla.

Město Veselí s městysem Mezimostí leží při ústí Nežárky do Lužnice. Veselí je rodiště spisov. Václ. Filipka. Všemi směry odtud vnikáme do jihočeské krajiny rybníčné. Naše trať směrem k Budějovicím vede nás podle obrovského rybníka Horusického k J.Z. ku vsi Bošilci (v l.), za níž leží rovněž rozlehlý rybník Bošilecký, a proti němu zastávka

Bukovsko-Dinín. Dol. Bukovsko vzdál. odtud přes Peležice 5 km, leží při silnici, jež Veselí spojuje s Týnem nad Vlt. Dráha odtud přímou čarou podle budějovické silnice minouc Neplachov stihne do stanice

Ševětína v krajině již opět lesnaté a pahorkovité. V levo rozlehlý revír Velechvinský, v pr. Nová Obora hlubocká. Lesy těmito možno odtud udělati dva pěkné výlety:

1. Libnič — Lišov nebo Budějovice. Od stanice jdeme v pr. a nejprv na JZ. na Vobůrku, odkud cestou přes trať, za tratí v pr. k mysl. Ševětinské, 20 min. u rybníka Lázní Libniče (11½ km), se sirnými vodami. Odtud k stan. Hodějovicům 1 hod., do Budějovic 2 hod., nebo Adolfovým hájem na Větrník ¾ hod., odkudž je skvostná vyhlídka na rybníčnou krajinu Třeboňskou a sestup za ½ hod.

do Lišova (4 hod.), odkudž je 11/4 km do Poněšic, odkud přes pošt. spojení do Budějovic nebo Třeboně. Podhájskou hájovnu stejným směrem dolů k Vltavě přímo proti

2. **Karlův Hrádek - Hluboká.** Hrádku (8 1/2 km); podle řeky možno 2 km k Purkarcí, kde je přívoz. Nechceme-li k samému Hrádku, dáme se zpět do Poněšic a v pr. lesem na Čirhán 3 km, přísilnici k J. podle Vltavy do Hluboké 10 km (celkem 20 km).

Mezi Novou Oborou a Velechvínským revírem podle Vitina (v pr.) vede dráha do nedaleké stanice

Chotýčan, skoro dva km vzdálené od obce Chotýčan na budějovické silnici ležících. Odtud k SV. přes trať vede cesta do Nové Obory a touto přímo na povltavskou silnici, kterou možno sledovati k S. do Poněšic a ku Karlovu Hrádku (viz výše č. 2) nebo k J. do Budějovic. V půli cesty od Chotýčan odbočuje cesta k J. přímo do **Dobřejevic**, kde vyskytuje se třetihorní rozsívková země. U Chotýčan opouští trať silnici budějovickou a v četných obloucích pohybuje se ve výšině, s které nejeden zajímavý pohled naskytuje se přes lesy k zámku **Hluboké**, který se nám posléz za stanici

Zámostí v celé nádheře objeví a ještě dlouho při další jízdě k Budějovicům jako skvělé panorama objevuje s velkolepým parkem v údolí, lovčím zámkem **Oborou**, rybníkem **Munickým** a s velkolepým **schwarzenberským**, vzorným dvorem **Vondrovem** za tímto rybníkem v pozadí. Ze stan. Zámostí jsou 2 km do města

Hluboké, bývalého podhradí zámku hlubockého. Viz podrobnosti v díle III. (Šumava a Pošumaví) a při trati III. (str. 59.)

Trať V. Votice—Sedlčany.

Z **Votic** (str. 65), ze stanice Votice—Veselka odbočuje k západu trať do Sedlčan sledující většinou silnici stejného směru krajinou pahorkovitou, vysoko položenou (vesměs 400—500 m). Hned za stanicí míjíme **Křešice** (v l.), bývalé sídlo vladyků z Křešic, jichž tvrz zanikla ve válce třicetileté. Obloukem k jihu překročujeme silnici za Křešicemi a hned zas k Z. podle malé osady **Radotína** (v l.) a **Lhoty** (v l.) do zast.

Janovice. Nejblíže k zastávce leží farní ves **Janovice Vrchotovy** s kostelem **Sv. Martina** a pěkně obnoveným zámkem a parkem, s nímž pak dále k sev. souvisí městys **Janovice** s rybníkem **Na Zrcadle**.

Kostel sv. Martina při vých. straně Janovic Vrchotových je starý chrámec (r. 1352 již připomínán), při němž zachována je románská věž s novodobým přístavkem ve svrchním patře: loď a kněžiště jsou již gotické ze XIV. stol., síňec před portálem je přistavěn v XVII. stol., sakristie a panská oratoř v XVIII. stol., takže celá stavba pův. rázu změnou pozbyla. Uvnitř zajímá slušný oltářík barokový z XVIII. stol., vkusně řezaný rám na hlav. oltářů z počátku téhož st., cínová křtitelnice z XVIII. stol. a náhrobní kameny z červeného mramoru z XVI. a XVIII. st. Fara naproti kostelu přestavěna z kaple sv. Magdaleny r. 1787.

Zámek ve vsi Janovicích, dosud zachovaný příkopem a klenutými mosty z r. 1704 obklo-

pený, pochází v nynějším založení ze XVI. stol. s úpravou rokokovou z r. 1760, která v min. stol. zaměněna zevně úpravou gotickou. Vnitřek zdoben dosud malbami rok motivů, ve schodišti hojnými kartušemi a stropními malbami Fr. Dollingera z r. 1762. V místnostech je nábytek barokní i empírový, kamna rokoková, starý gobelín, dále pěkná obrazárna, zvláště s podobiznami ze XVII. a XVIII. stol. a deskovými obrazy ze XVI. stol. K zámku přiléhá kaple sv. Jana z XIX. stol. s dobrým řezaným oltářem a starším řezaným rámem (ze XVII. st.) na vedlejším oltářiku. Je tu také kalich tepaný, dovedné práce z poč. XVIII. stol. Až do pol. XV. stol. vládli tu pánové z Janovic, pak Vrchotové z Vrchotic, odkudž jméno Janovice Vrchotovy.

Minuvše malou zastávku při Voračickém dvoře mezi lesnatými pahorky a drobnými rybníky podle vsi Minařic (v pr.) stihneme stanici

Stětkovice u osady Sedlecka, $\frac{1}{4}$ hod. jižně od obce Stětkovic, v níž prostý zámeček z XVII. stol. stojí na starém tvrzišti, malebně nad rybníky položeném, $1\frac{1}{2}$ km od stanice k J. leží

Vojkov, pěkná farní ves, starodávne sídlo rytířů z Vojkova, od polov. XV. stol. pak rytířů z Milhostic, z Říčan, Malovců z Malovic. Z modernisovaný zámek má za základ budovu ze XVI. stol., pod níž rozsáhlé sklepy jsou asi zbytkem bývalé tvrze. Kostel sv. Jakuba, již roku 1350 farní, původně románský má v některých oknech kružby gothi-

cké a věž i sakristii ze XVI. stol. Na novodobém oltáři slušný obraz Korunování P. Marie z XVIII. st. a nad vchodem do sakristie na dřevě malovaný obraz Kristus s farisey ze XVII. stol. Bezcenná kopie brněnské Madony obložena je řezbou prolamovanou ze XVII. stol. Cínová křtitelnice ze XVI. stol. s křížkem z r. 1886.

Za stanicí Stětkovicemi překročíme potok u Bořené Hory pod vrchem Sychrovem (v pr.) a podle dvoru Vyšatolského (v l.) stihneme stanici

Kosová Hora, městys, bývalé město, jež po válce třicetileté bylo pouhou vsí a teprve zas r. 1744 nabylo práv městyse. Má zámek renaissanční stavby ze XVI. stol. přestavbami však pokažený a snižený, kostel sv. Bartoloměje, již r. 1350 připomínáný, však starobylého rázu schudlou úpravou barokní pozbavený, uvnitř moderně upravený;

ze starších památek je tu cínová křtitelnice ze XVI. století, monstrance barokní ze XVII. stol., svícný bronzové ze XVI., cínové ze XVII. a dřevěné z XVIII. století, barokní mešní roucho z XVIII. stol. Je tu také synagoga, v níž spatřuje se na záclonách zlaté, vypouklé vyšívání křížkové ze XVII. a XVIII. stol. Hřbitovní kostelík sv. Michala je z XVIII. stol., jenž chová jen dvě slušně řezané sochy sv. Michala a Rafaela. Výše nad Kosovou Horou (1 $\frac{1}{2}$) při potoce Mastném leží

Červený Hrádek, druhdy městečko, nyní ves s pěkným zámkem, r. 1844 Mladoty ze Solopisk obnoveným. Jen zdívo dvou mohutných věží je pozůstatkem staré tvrze. Bohatá je vnitřní výzdoba, zejména zasluhuje pozornosti, renaissanční, rokokový i empirový nábytek, barokní i empirové rámce, cínové nádoby, dřevěný reliéf sv. Víta, renaissanční a barokní kování. Od zámku prostřed pěkného parku viděti lze daleko do okolí. Přístupu se však brání. — Ještě lepší rozhled poskytuje proběhší Hajná Hora (z Kos. Hory 1 $\frac{1}{4}$ hod. k JZ.).

Traf železniční podle malých rybníčků přiblíží se k potoce Mastnému a podle Červeného Hrádku (v l.) stihne osadu Lhotu při silnici, kterouž překročí do konečné své stanice

Sedlčany. Město okresní s hospod. zimní školou (podkovářské kursy), knihtiskárnou, obč. a hosp. založnou a skrovným průmyslem. Na úhledném náměstí především poutá děk. chrám sv. Martina, gotická stavba ze XIV. stol. s přístavbou z r. 1864, a věží, jejíž dolní část pochází ještě z doby přechodní (dvojitá okénka ušlechtilého tvaru) svršek má kružby čistě gotické. Chrám byl původně opevněn vysokou zdi s arkýřovými vížkami a dřevěným podsebitím; toto roku 1680 shořelo, zdi sneseny a příkopy zasypány. Uvnitř hl. oltář barokní z r. 1701. Na pravém prostř. oltáři Madonna s Ježíškem z r. 1778. Got. křtitelnice cínová, kalich barokní pěkné práce z XVIII. stol., kancionály s dovedně pracovaným kovááním z XV. a XVI. stol. Při chrámu stojí děkanství jednoduché barokní stavby z r. 1742. Radnice r. 1850 pro úřady politické a soudní upravena. Město chová pečeti stříbrnou a mosaznou z l. 1707 a 1691, cech obuvnický, konvice cínové ze XVII. a XVIII. stol. Socha P. Marie na náměstí z r. 1713 se zábradlím kamenným a sochami P. Marie a sv. Anny z r. 1772. Hřbit. kostel Nanebevz. P. Marie, obecně »Církvička« zvaný vystavěn v baroku v l. 1732 — 35 na místě prastarého kostelíka a chová krásný obraz Madonny (v lodi na stěně, zdařilé práce vlašské školy ze XVII. stol.

Sedlčany náležejí k nejstarším osadám českým. Bývaly prvním místem Povltaví a mývaly i vyšší školu, z níž vyšli rodáci zdejší lékař a právník Jakub Codicillus, hvězdář a spisovatel Petr Codicillus. Býval tu i proslulý kur literácký, jehož kancionály s drobnomalbami v děk. chrámu se spatřují. Byly z prvu majetkem králů českých, později kapituly vyšehradské a jiných pánů, kteří tu však neměli sídla. R. 1420 odrazil útok Žižkův »z rána za rosy«

i konávala se tu každoročně na paměť toho slavnost Rosa. Jakub Krčín, který byl majitelem Sedlčan ku konci XVI. stol., odebral jim všechna práva a svobody městské, takže od té doby stále klesaly, což pohromy války třicetileté dovršily; r. 1643 a 1645 opět je Švédové vyplnili, r. 1648 celé vyhořely; mor r. 1649 a opětně 1680, požáry v l. 1680, 1783, 1802, 1829 ostatek dovršily. Dnes opět zkvétající poskytuje zejména s vrchu Šiberného pěkný pohled.

Výlety ze Sedlčan.

*1. Šiberný (478 m), kopec JZ. ne celé 1/2 hod. vzdál. (Za kostelem z nám. na polní cestu v pr.) poskytuje pěknou vyhl. na celé okolí. Přes Sedlčany vidíme na pěkně položený Cerv. Hrádek, v pr. na Kosovou Horu a za ní Vojkov a pahorkatinu u Votic. v l. k S. a SV. přečtelné osady v pahorkatině směrem k Neveklovu, JV. pak směrem k Sedlci, na SZ. a Z. táhnou se lesnaté hřebeny povltavské, za nimiž vystupují Brdy a před nimiž mezi rybníky vidíme Solopisky i rodiště Radeckého Třebnice, na jihu pak vysoko vystupuje malebně Vysoký Chlumec s hradem a městečkem.)

2. Třebnice, rodiště jenerála Radeckého stihnouti můžeme silnicí, jež ze sev. konce nám. vede k z. Po 2 km odbočíme v l. okolo dvou rybníků (Horního a Dolního) do Solopisk a za nimi k mysl. u malého rybníku, kde dáme se v pr. do Třebnice (5 km). Možno také spojití výlet s vycházkou na Šiberný č. 1.). S vrcholu sestoupíme ku kříži na JZ. svahu a v stejném směru dáme se do Voříkova, však hned před vsí silnicí v pr. k myslivně a dál jako výše (6 km), nebo půvabněji vs v l. do lesa, tímto 1 km a pak v pr. lesní cestou do Třebnice (7 km). Vojevůdce Jan Radecký z Radče narodil se v záměčku, nyní úplně zmodernisovaném, jež praded jeho, hejtman kraje Vltav-

ského koupil r. 1646. V zám. kapli spatřují se některé pěkné barokní a empirové předměty a zdařilá kopie nizozemského mistra »Krištus v Emausích«.

** 3. Vysoký Chlumec. Silnici do vrchu jdoucí (7 km), kterou jezdí pošta (40 h), není cesta příliš vábna pro pěšáho turistu. Půvabněji lze jít jako při č. 1. na Šiberný, sestoupiti jako při č. 2. ku kříži a odtud jít v l. přímo k J. lesem až na silničku, jež z Voříkova vede pěkným úvalem do Chlumce (6 km); nebo jako při č. 2. přes Šiberný do Voříkova a vsi v l. do lesa na cestu třebnickou, touto lesem v l. přes kopec Na Altáně (544 m) do Chlumce (7 km). Z daleka již vítá nás tento krásným pohledem; nad obcí, tvořící bývalé Podhradí vznáší se hrad dosud vzhledu starodávného, s příkopy, branami a hradbami, stavením palácovým a vysokou věží s hodinami, jen místo zvoditého mostu vede do předhradí most klenutý. V místě panský host.

Hrad původně Přemyslovcův, náležel později pánům z Janovic, kteří se z Chlumce psali. Od r. 1474 náleží až do dnes knížatům z Lobkovic. Jakkoli architektonicky neposkytuje hrad ničeho pozoruhodného, stojí výstup přece za skvělou vyhl. do celého okolí.

4. Dublovice — Chlum. Možno jít sice přímo silnicí jako při č. 2. (při rozc. v pr. 5 km) do Du-

blovic, zajímavější však hned za městem z této silnice v pr. vozovkou pod lesnatý kopec Desnou (452 m, v l.) do Příčova (3 km) druhy též Luh Příchov zvaného, kde spatřuje se prostý zámeček z XVIII. stol., a přímo dále 2 km do Dublovic s goth. starobylým kostelem Nejsv. Trojice s nově r. 1878 přistavěnou věží. Uvnitř barokní oltář, jenž prý pochází ze Zderazského chrámu v Praze a nese Brandlův obraz Kristus na kříži; je tu také poškozený na dřevě malovaný obraz z poč. XVII. stol. v renaiss. rámu. Z prostřed vsi vede cesta k S., k rybníku Muzika, po jehož břehu obojdeme k hájovně a od této stromofadím přijdeme do Nelzejovic s velkým parkem při zámku z 2. pol. XVIII. stol., poblíž kterého spatřuje se kaple P. Marie r. 1690 zal., však r. 1823 vyhořevši, v nynější podobě z r. 1858, je v ní dobré dřevěné sousoší P. Marie s Kristem ze XVII. stol. a barokní monstrance. Podle kaple dojdeme za krátko do Chlumu, farní vsi s chrámem sv. Václava již v XIV. stol. zal., však r. 1707 přestavěným a 1790 neušlechtilé obnoveným; chová pěknou cínovou křtitelnicí z r. 1562. ciborium ze stříbra tepané z r. 1688 a barokní náčiní. V lodi chrámové zavěšený obraz sv. Václava je od V. Rainera. Před zdi kostel obklopující spatřuje se dobrá baroková socha sv. Felixe. Nahrobky Vratislavů z Mitrovic připomínají pány z Chlumu a Nelzejovic v l. 1601—1659, před nimiž tu byli Břekovci z Ostromeče a původně rytíři z Nelzejovic. Cesta zpět vede k JV. silnici na Kyňovice se zámečkem a proti němu kaplí sv. Josefa z r. 1730, jež nad vchodem nese znaky Francimontů a Lipovských; chová barokní loďku na kadidlo pěkné práce z r. 1755. Opodál silnici projdeme Kyňovičky a dojdeme přímo zpět do Sedlčan (zpět 5½ km).

*5. Radič - Hrádek. Psané skály. Vylet možno spojit s č. 4. a jiti z Chlumu k SV. silničkou přes osadu Novou Ves přímo 3 km do Radiče. Jinak sledujeme zpětným směrem cestu naznač. na str. 60. silnici neveklovskou z nám. k S. 3 km až k rozcestí, za nímž dále se polní cestou v l. do lesa 10 min. k potoku Mastníku a podle něho krajem lesa 2½ km do Radiče (6½ km). Dále viz na str. 60.

*6. Červený Hrádek - Kosová Hora. Kdo dojel po 10 hod. dop. do Sedlčan, užije svého času nejlepší učení-li. po prohlídce města vycházku na Šiberný (č. 1.) a vrátiv se k obědu do města vydá se pak přes Červený Hrádek do Kosové Hory k vlaku, jenž o půl šesté odol. k Voticům odjíždí. Cesta vede k V. silnici voticovou přes trať železn. u Lhotky a za potokem Mastníkem vozovkou v l. k Cerv. Hrádku (2 km). Viz str. 89. Odtud pak buď k silnici krátkou cestou a přímo dál do K. H. nebo podle potoka Mastníku 2 km do Kosové Hory (4 km). Viz str. 88.

7. Skřýšov (9, 10 km), Kamýk (13 km) a Příbram (33 km). Cesta vede nás dle č. 2. na Třebnici (5 km); za vsí v l. podle lesa do osady V Chalupách a v přímém směru dále na silničku přes Jedlinu až ku kostelíku Sv. Jana, jež je farním kostelem Skřýšova, odtud k SZ. přes dvůr Jedlinu ¼ hod. vzdál. Kostel je zajímavé barokní stavby z r. 1764, má oltář z umělého mramoru, dobrý obraz Rainerův »Ctřnácť sv. Pomocníků«, cínovou křtitelnicí z r. 1770—1778 a dřevěné vkusné svícny rokokové. V samém Skřýšově je úhledný barokní zámček. Silnička vede přímo dále od kost. k samotě Brzině (opakují se tu pokusy s dolováním na zlato), kde překročíme potok a přímo dojdeme pod Radobýlku na Kamýk (13 km). Další viz na str. 21.

V. a: *Sedlčany—Krásná Hora—Milevsko—Bechyně.*

Ze Sedlčan možno použití do Krásné Hory spojení pošt. (16 km 1'20). Pěší turista volí některý vřidný směr dle č. 3 na Vys. Chlumec 7 km (str. 90), kdež dá se silnicí k S. 2¹/₂ km do

Počepic, farní obce (také pro Chlumec) s kostelem sv. Jana Křtit. pův. gothickým (již r. 1352 farním, však r. 1790 přestavěným. Nad gothickým vchodem do sakristie spátrují se znaky Počepických z Počepic. Také v pravé zdi loď chrámové nalézá se ještě goth. portál. Hlavní oltář a vnitřní výprava je barokní. Obrazy Ig Raaba (Sv. Karel Borom., a 3 obrazy ze života Sv. Stanislava Kostky), obraz Sv. Jana Křtit. a Herodesa vesměs ze XVII. stol. jsou zdařilé práce. Od kostela k Z. vede nad pot. Svrchnicí cesta, která po 20 min. křižuje se silničkou a potokem. K tomuto místu může přímo dojít, kdo chce Počepicům se vyhnouti, dá-li se za Chlumcem po ¹/₂ km v pr. přes silničku ¹/₂ km. k dvoru Zvěstovickému a dál stále silničkou podle Svrchnice do

Krásné Hory (16 km). Také možno sem voliti spíše kratší a půvabnější cestu dle č. 7. (výše) k Sv. Janu u Skryšova, kde dáme se v l. k myslivně a cestou lesní k Smotaku na potoce Brzině, podle něhož vede cesta až k silnici do Krásné Hory, města, kteréž je střediskem dolovacího okrsku na rudu antimonovou a zlatonosný křemen. V huti pak z antimonových rud barvy a jiné chemické výrobky se vyrábějí. Kr. Hora jest město starobylé, na vysokém svahu (435 m) vrchu Strážníka (522 m) položené, v jehož okolí již pradávno na zlato se dolovalo. Utrpělo však mnoho ve válce třicetileté. Starý farní kostel sv. Mikuláše sešel úplně, když město po 160 let bylo bez duchovní správy a r. 1839 se sřítíl. Na místě jeho zdvižen v l 1850—55 nynější chrám neslohový. Ze starého chrámu jsou tu dobré obrazy sv. Mikuláše (1792) a Ježíše v Emausích (z první pol. XVIII. stol.).

Hostince, kde noclehovati lze: U Kožišků a u Modré Hvězdy.

Výlety z Krásné Hory.

*1, Strážník (522 m) Z nám. Chlumci, Počepicům k JV. k Pe-
přimo k J. polní cestou ¹/₄ hod. trovicům a Nadějkovu.
na vrchol poskytující skvělý roz-
hled do Povltaví a na Brdy v jeho
pozadí i k východu a SV. ke
*2. Milešov. Doly anti m o-
nové. Od kostela k Z. vede cesta
do Podmok (3 km), od nichž na

sever $\frac{1}{4}$ hod. leží některé šachty a rovněž i dále cestou k Milešovu, kamž je odtud ještě 25 min. (Srv. str. 21. a 22.). Dobrý hostinec u Skřítky na Horách (noc.).

*3. Orlík. Za kostelem k JZ. vede údolím, z části lesnatým, cesta do Kosobud (4 km) a stejným směrem dále přes Planou do Klučenic (7 km), host. s dobrým obč. v panském a host. Chroustově. Spatřujeme tu úhledný kostel sv. Jana Křt. a Ant. Poustevníka r. 1723 na místě starého postaveným, s krásným Brandlovým obrazem sv. Jana a Antonína na hl. oltáři i slušnými obrazy na oltářích pobočných; dobré jsou i sochy, rámy, pěkné štukové hlavičky pilastrů, ze dřeva řezané barokní svícny i náčiní ze XVII. a XVIII. stol., kování na dveřích atd.

Odtud dáme se k J. na silnici a touto přes Chrást na Orlík (14 km). Viz str. 21.

*4. Chlum-Onen Svět. Jako při č. 3 do Kosobud (4 km), kde dáme se v l. k V. do Zadního Chlumu se zříc. zámku, druhdy sídlem pánů z Chlumu, po nichž byl tu majitelem hr. Cukr z Tamfeldu. K J. $\frac{1}{4}$ km na okraji lesa samota Onen Svět poskytuje krásný rozhled po celém okolí. (Viz str. 21). Jdouce lesem kou-

sek k V. stihneme cestu, která směrem SV. přes Kolečko (572 m) a Vrbici dovede nás (6 km) do Kr. Hory.

*5. Lašovice, Předbořice, Zahradka. Silnicí k Petrovicům vedoucí $2\frac{1}{4}$ km. Při rozč. v pr. polní cestou přes Vrbici na Onen Svět (viz č. 4.), odtud k JZ. přímo do Lašovic (host.) nebo z Vrbice jen k 2. rozč. a zde v l. k J. $1\frac{1}{2}$ km; ku kříži a v pr. do Lašovic (ještě dle generalní mapy 8 km) s ranně goth. kostelem Navšt. P. Marie o vnitřní rokokové výpravě. Od božích muk rozk. vyhl. Přímou dále jdeme ještě $\frac{1}{4}$ hod. do Záhořan a vsí v l. na polní cestu, jež vede vzhůru na Koňák (586 m), s něhož je rozkošná vyhl. na Povltaví, za jasna až na Sumavu. Sestoupíme k S. na silnici a touto v pr. $\frac{1}{2}$ hod. do Předbořic, kdež stojí za shlédnutí kostel sv. Filipa a Jakuba, ranně gothické stavby s věží z r. 1812, což vše moderně opraveno. V stejném směru dojdeme za $\frac{1}{2}$ hod. do Zahradky se zámek strážlivé stavby z minul. století. Odtud dáme se polní cestou k S. na Kuničky a Kuní a dál do údolí pot. Brziny, jež sledujeme podle četných mlýnců hodinu až do Vletic a zde k západu vede silnice $\frac{1}{2}$ hod. do Krásné Hory.

7. Krásné Hory vede nás serpentinovitě stoupající silnice k JV. přes severní svah Bukovce (554 m) do vysoko položených Krašovic ($3\frac{1}{2}$ km), odkudž zase serpentinou sestoupíme do údolí potoka Brziny, proti Tynčanům, ale stoupáme odtud zas pozvolna až do

Petrovic s pěkným zámeckým parkem kol zámku ze 17. stol. a s kost. sv. Petra a Pavla, pův. gothickým, však roku 1721 v baroku přestavěným (Věž má z r. 1778 a presbyteř ještě gothicky sklenutý) a r. 1891 obnoveným. Spatřuje se tu bohatý barokní rámec řezaný, také varhany v pěkné barokní skříni z r. 1791, bar. cínová křtitelnice z r. 1769, pěkně pracovaný relikvář stříbrný. Zámek má věže z r. 1887 a chová sbírku nádobí, v níž je pěkný hliněný džbán domácí výroby ze 17. stol. — Odtud vede nás milevská silnice krajinou vysoko položenou a dosti jednotvárnou. Silnice větším osadám téměř úplně se vyhýbá. Teprve po 7 km

přiblíží se povodí potoka Hrůzy a sleduje toto podle četných rybníků a lesíků ještě 5 *km* do

Milevska (Viz trať VI.). —

Trať V.b. Sedlčany — Nový Knín — Mníšek.

Ze Sedlčan vede nás cesta do Křepenic i můžeme voliti dle výletů do okolí sedlčanského buď cestu přes Dublovice nebo přes Chlum a Nelžejovice, což co do vzdálenosti je téměř jedno.

Křepenice (8 $\frac{1}{2}$ *km*) pamětihodny jsou Krčínovou tvrzí z r. 1584, nyní ve špýchar proměněnou, v jejíž pevné čtverhranné hradbě zazděna jsou v rozích úhledná stavení s renaissančními štíty a s grafitovou rustikou; při jednom z těchto stavení zřízena i kamenná brána, k níž vede most kamenný.

Odtud vede nás silnice hadovitě sestupující do údolí Vltavy přes Dubový Vrch lesnatým ostrohem k přivozu u Cholína, kde Vltavu překročíme, stoupajice opět vzhůru krajinou stále jednotvárnější do



Partie z Červené.

Libšic ($14\frac{1}{2}$ km) s kapličkou sv. Petra a Pavla z daleka na vršku viditelnou a pak již přímo na

Nový Knín ($18\frac{1}{2}$ km) a k stanici do Hraštic (21 km) nebo až do **Mnišku** (26, k stanici jen $23\frac{1}{2}$ km). Viz díl Brda a Podbrdí.

Trat VI. Písek—Milevsko—Tábor.

Z Písku (str. 29) jedeme Českomoravskou drahou, objíždějíc město na jižním obvodu k zastávce u Budějovického předměstí na západním obvodu, kdež trať překročuje táborskou silnici a v ostrém oblouku k severu blíží se až k samé téměř Otavě pod Martinkem, načež zas velkým obloukem k SZ., nechavši v l. Vrcovice (zast.), přibližuje se opět k silnici táborské, podle níž stihne stanici

Záhoří (viz str. 45.), odkudž za nedlouho v náhorní poloze stihneme stanici

Vlastec mezi osadami Vlastcem a Červ. Újezdem, výborné východiště výletů na Zvíkov (viz č. 19. na str. 45). Za stanicí, minuvše v l. Červený Újezd s dvěma dvory a zámek, projedeme pěknými lesy a vjíždíme na vysoký viadukt nad Červenou (viz str. 45), s něhož je velkolepý pohled do údolí Vltavy, v níž na pr. malebně se kreslí v zeleni, utopené mlýny. Také v oblouku, jež trať opisuje nyní k jihu, naskytují se v pr. pěkné výhledy. Za stanicí

Jetětice (od místa skoro $\frac{1}{2}$ hod.) obrací se trať prudkým obloukem k severu.

Z Jetětice není daleko na sever do Rukavečských lesů, jimiž možno zajít do Červené ($3\frac{1}{2}$ km), nebo k Tyrolskému Domu, kn. Schwarzenberskému letohrádku ($4\frac{1}{2}$ km) s oborou a rozkošným údolím. Přes Červenou možno ovšem i odtud dobře na Zvíkov (viz str. 45) a také vycházky do Křenského lesa na jihu při potoce Jetětickým jsou půvabné.

Za Jeteticemi zabírá se dráha zase do vysoko položené, jednotvárnější planiny u stanice

Veseličko Bránice. Do osady Bránice malý kousek, do Veselička k JV. 25 min. Ve Veseličku zámek ryt. Nádherného, v něm freska z 18. stol. a empirový nábytek; nový kostel z r. 1851, do něhož skvostné mešní nádoby rokokové daroval arcibiskup Chlumčanský. Obraz sv. rodiny pochází ze zbořené kaple z XVIII. stol.

Přes Veseličko a Bernardice, kde neměla své elektrické dráhy, bývalo nejbliže do Bechyně, do Bernardice (od dráhy 5 km)

s farním chrámem sv. Martina, straně vroubí potok s řadou mlýstaveb pův. gotickou r. 1717 čá-
stečně přestavěnou. Silnice vede Borovany s velkým rybníkem (3
přes Ratajský les a Radětic 1 km od Bernardic) mají pěknou po-
přímo do Bechyně (17 km. Viz lohu. Před nimi při cestě kaple
trať Vila). Lesy tyto na západní sv. Rosalie z r. 1682.

Za Veselíčkem obrací se trať podle rybníka Ostrova a osady Okrouhlé (v l.) k S. přes Planinu (493 m), s které v pr. viděti $1\frac{1}{2}$ hod. vzdálený Sepekov (viz str. 98) do stanice

Milevska (město 20 min. od nádraží), v němž poutá pozornost děk. pův. klášterní chrám Navšt. P. Marie (ze středu města k sv. 10 min.), vzácná památka románské stavby z XII. stol., jen presbyter a příčná loď jsou gothické. Barokní výprava oltářů je nevalná, za to pěkná jsou cho-



Partie z Vltavského údolí u Červené.

rová sedadla a pontifikální křeslo ze XVII. stol. Obrazy, představující život sv. Norberta, maloval J. J. Hering v XVII. století.

Konvent, jehož zachována jsou křídla východní a jižní, slouží k účelům pivovarským; mezi lednicí a chrámem je sakristie z malého kostelíka zřízená. Z opatství zbyla sličná kaple do kříže překlenutá. Věžovitě stavení při chrámu, jehož se za sýpku používá, je dle pověsti bývalá farní budova. — Hřbitovní kostel sv. Jiljí, pův. zbudovaný r. 1185, vykazuje z nejstarší doby jen románskou věž a severní bok chrámové lodi, k čemuž na sklonku XIV. stol. přistavěn ostatek ve slohu jihočeské gothiky; nynější úprava

z r. 1883. Z vnitřní výpravy, většinou novodobé, poutá renaissanční kazatelna ze XVII. stol. Městský kostel sv. Bartoloměje na náměstí je nevzhledná stavba z roku 1866: má však pěkný rozvilinný rámeček na obrazu sv. Norberta (ze XVII. stol.) a několik dobrých soch ze dřeva řezaných z XVIII. stol. Prostá budova radnice (nyní okresní dům) pochází ze XVII. stol.

Hostinec: U Vodňanských má omnibus k nádraží (40 h).

Výlety z Milevska.


1. Tyrolský dům. Červená. Zvíkov. a) Od děk. měst. kostela k JZ. vede polní cesta; po $\frac{1}{2}$ km rozc. a v l. lesem po 3 km v pr. do Rukavce (4 km) v pův. směru dále již rukavečským revírem do obory k silnici a touto v pravo k Tyrolsk. Domu, záměčku v pěkné idylle nad lesním údolím. Odtud možno buď k JZZ. knížecí cestou 5 km k myslivně nad Vltavou a $\frac{1}{2}$ km do Červené nebo nelze-li právě použití kníž. cesty z důvodů místních, silnici dále k Z. 2 km do Květova nad Hrejkovickým potokem, jenž rukavečské lesy vroubí, pěknou dolinou, z Květova pak k J. Z. silnici 4 km do Červené. Dál na Zvíkov pak jako na str. 45. — b) Od měst. kostela k sev. a dejte si ukázati polní cestu v levo na Velkou (6 km). Vede po sever úpatí vrchu Zvíkova (540 m), sněhož je do celého okolí dobrý rozhled. Z Velké v přímém směru dále přes zalesněný Chlum (545 m) $5\frac{1}{2}$ km do Jekovic (11.5 km) a přes Vartu dolů pod Zvíkov (13.5 km). Kdo nelení z Jekovic zajíti si k Lavče nad Vltavou jižněji položené (2 km), může najíti časem pěkné ametysty a křemeny krystalované.

2. Zvíkov. (Jen pro zkušenější). Od kostela děk. k severu a polní cestou vedoucí západně do Velké (5 km), odtud v stejném směru dále přes Chlum (543 m) lesem do Jekovic (10 km), kde si dáme ukázati cestu na Vartu (nad Vltavou se tu nalézají ametysty a j. minerály) a pěšinou se-

stoupíme pod Zvíkov (13 km). — Jinak dle č. 1. přes Červenou.

3. Orlík. Z města k sev. na rozcestí, kde dáme se v l. silnici přes Hrejkovice (6.5 km, ložisko dobré hlíny hrčír.), s kaplí sv. Jana Křt., na potoce, jenž napájí veliké rybníky a přímo dále 5 km na Zahradku (11.5 km) a 1.5 do Kostelce (486 m), vysoko nad dlem Vltavy položeného, rodiště Č. Zibřta, odtud pak serpentinovitou silnici lesy již orlickými 3 km sestoupíme do Žďákovy (14.5 km) a po l. nebo pr. břehu (viz stranu 28) vystoupíme na Orlík.

5. Sedlec-Heřmaničky, pěkná partie z Milevska přes lesy Cunkovského hřbetu s krásnou výhledkou do kotliny sedlecké. Jdeme za město k býval. klášteru a dáme se odtud k S. podle potoka Hrůzy nad rybníčním úvalem a později lesem až k silnici (z města 3 km), která v pr. vede 8 km do Malé Chýšky, kde v host. lze užiti dobrého občerstvení. Až sem bylo značné stoupání (673 m). Dále pak již skoro rovinou přes Noseť (12.5 km) vnikneme do rozlehlých lesů; $\frac{1}{2}$ km za Noseť v pr., zprvu rovinou, později svažité (nadcházek v pr. pěšinami lze užiti) do Sušetic, odkudž za půl hodiny stihneme Sedlec (viz str. 68., 21 km), odtud užiti lze pošty do Heřmaniček. (Kdo v Milevsku noclehoval a ráno časně vyše, může v Sedlci obědvati, a k odpolednímu vlaku na Prahu se při tom dostat).



Těchnice.

Ze stanice Milevska zaměřuje trať železniční přímo k západu podle dvora Stankova (v l.) k zastávce

Sepekovu, jež se svým poutním kostelem P. Marie z l. 1730—33 (ambity jeho se 4 kaplemi pocházejí z l. 1760—67) pěkně se kreslí na pozadí lesnatého Chlumu (534 m), proslulého četnými mohylami. Sepekov míval i pěkný gothický kostel sv. Mikuláše z poč. 14. stol., který však byl r. 1785 zrušen a později v příbytky a chlévy proměněn.

Trať zabírá se pak do lesů sepekovských a překročuje potok Smolnou, na němž jižněji leží v lesích pěkný rybník Chobot a překročivši silnici milevsko táboorskou, otvírá nám v pr. pohled na H o d u š i n s gothickým farním chrámem sv. Václava z 13. stol., jenž r. 1889 byl opraven. Obloukem k S. stihneme pak stanici

Jistebnice-Božejovice, od Jistebnice 5 km (pošt. spoj.) od Božejovic (v l.) 2 km vzdálenou. K městu, ležícímu na potoce Cedronu, přicházíme s té strany podle pěkného parku, v němž kryje se novodobý zámek slohu maurského, sídlo ryt. Nádherného z Borotína. I město samo má pěkný sad, zřízený péčí okrašl. spolku. Farní chrám sv. Michala,

vystavěn od Rožmberků za Karla IV., ovšem valně od těch časů změněn. V sakristii zachována je hluboká studně novokřtěnců. V místě nyn. hostince F. Malého měl prý dům zvoník Hromádka, snad žák a klerik proslulé tehdy zdejší školy bakalářské, jenž r. 1421 Sezimovo Ústí přepadl a po-bořil a s lidem svým Hradiště Hory Tábor osadil, stav se původcem dnešního Tábora. Jako zajatec katolíků byl později v Chrudimě upálen.

Jistebnice jako osadu starého založení držel rod Rožmberků, mlynáře z Bohutína u Příbrami, Prčických, po něm Kozští z Kozic, a až do r. 1547 město Tabor. od- předeek nynějších rytířů Nádher- ných z Borotína. V Jistebnici na- tud pak Lobkovicové, kteří tu také rodil se také (r. 1794) Arbeiter, protireformaci prováděli. — Roku o němž při Táboře (str. 78) byla řeč.

Na fáře jistebnické zachovaly se mnohé knihy liturgické. Husitský kancionál z 15. stol. dostal se odtud do českého musea. Pěkně tištěný missál z r. 1503 dosud tu lze spatřiti. Stavení vedle radnice s okrouhlými baštami na rozích je pozůstatkem původní tvrze jistebnické.

Výlety z Jistebnice.

1. Hora sv. Maří Majdaleny (635 m), jihozáp. od města (1/4 h.) kde poutá kostel sv. Františka Xav., vně sice chudě vypravený, poskytuje velkolepou vyhlídku na ve slohu doricko-byzant., uvnitř však hoňatě vyzdobený. Byl zbu- celé Tábořsko s Choustníkem v po- dován Jesuity (1732–35), kteří Opo- zadí i k hradbám Sumavským. řany od r. 1667 do r. 1774 drželi. Z města směrem k Nadějkovu, ale Od nich pochází také z r. 1727 ulicí v l. na polní cestu a vzhůru. zámek, nyní v ústav choromysl- Pův. kaple sv. Maří vystavěna tu ných zmenšený, v němž bývaly re- byla Rožmberky, ale r. 1860 stržena fektář dosud je zachován. V let. a ryt. Nádherným znovu zdvižena. 1744–45 prodléval tu také pověst- Hlavní obraz sv. Maří od Brandla- ný kněz Koniáš. Z novější doby ný darovaný sem 1858 kan. Václ. Pe- pochází zámek kníž. Paara. šinou z Čechorodu.

2. Nadějkov, kdež zemřel a pomník má Prokop Chocholoušek máme silnici 5 km. Pošt. spoj. Viz tímto směrem zpětně cestu i do rodiště Chocholouškova Se- dlce; str. 69.

3. Bukovice viz zpětným smě- rem cestu ze Sudoměře na str. 71. Krásná vyhl.

4. Opořany s velkým zemským ústavem choromyslných (pro 280 osob), od stanice Jistebnické k J. 5 km. Pošt. spoj. Po 1 1/4 km při- jdeme silnicí tábořsko-píseckou, při níž nedaleko v pr. leží Ho- dušín (viz výše), po ne celém dalším kilom. projdeme Skrý- chov a krajinou dosti jedno- várnou dostaneme se do Opořan,

5. Příběnice — Tábor. Přes Opořany (čís. 4) dojíti zle pěkně i na Příběnice (12 km). dáme-li se nejprv silnicí Tábořskou z Opo- řan k SV. a Sev. za obci v pr. pol- ní cestou na Řepečky vsí přímo dále a na konci při rozcestí v pr. na Chalupy, kde před mysl. roz- větvuji se cesty: levá (a při rozc. v l.) vede k hájovně na Příběnič- kách. (Ostatní viz na str. 79.) Z Příběnic pak možno buď podle Lužnice zpětným směrem dle str. 80 sledovati cestu na Tábor, aneb vydati se na stanici elektr. dráhy v Mašicích. Pro méně dobré chod- ce doporučuje se poslední (cel- kem 16–17 km.

Jednotvárnou pahorkatinou stále ve výši přes 500 *m* vede nás trať příčné dráhy přímo k západu mezi menšími osadami; v pr. vidíme Olši, v l. mineme zastávku

Padařov, odkudž k J. vede cesta do Voltyně a možno směr ten voliti k výletu na **Příběnice** z Voltyně přes Řepečky jako výše.

Překročivše za Padařovem, sídlem známého pokročilého rolníka a poslance Alfonsa Šťastného jistebnickou silnici, spojující Makov v l. s Drhovicemi (v pr.), přejedeme pak Vlásenecký potok u Třemošné (v pr.) a stihneme zastávku

Dražice, jež leží odtud $1\frac{3}{4}$ *km* k jihu a jejíž kostelík z daleka kyne do kraje. Stará ta osada po dobách husitských byla pustou a ještě r. 1503 pouhý dvůr se tu připomíná. Na starou osadu pamatují pouhé stopy bývalé tvrze na ostrohu u samého kostela. Z Dražic možno dobře vyjít na

Příběnice. Dáme se Dražice-kovu mlýnu již na Lužnici a odmi k vých. a na konci vsi v levo tud v pr. podle břehu pod Příběnkou jihu (při rozc. v l.) lesem k Von-nice (od zastávky dráhy 9 *km*).

Minuvše několik dvorů (zast. Výrec v l., Veselku v pr.) i menších osad (Svrabov v pr., Nasavrky v l.) přes silnici pražsko-táborskou a Košínský potok, jenž napájí Jordán, stihneme stanici Táborskou.

Trať VIIa Tábor—Bechyně—Týn n. Vlt.

Trať elektrické dráhy spojujavší původně Tábor s Bechyní n. L., prodlužuje se jedním směrem na Vožici, druhým na Týn n. Vlt. Části její mezi Vožicí a Táborem dotčeno bude zevrubněji v díle XII. (Českomoravská Vysočina.) Trať elektr. dráhy počíná přímo před nádražím dráhy státní a vede nás nejprve podle elektrárny sílu dodávající (1·5 *km*) a viaduktem přes Lužnici do zastávky

Horky při opuštěných dolech stříbrných a pod kopcem **Větrovem**, odkudž na Tábor a celé okolí je skvělá vyhlídka (viz str. 79). Na jihozáp. konci svahů této výšiny pak zřízena je stanice

Slapy, odkudž podnikne výlet na

Příběnice, kdo chce aspoň odkudž sestoupí se do údolí Lužčástečně pokochati se krásami níce a po prav. břehu dle značek údolí Lužnice. Cesta vede za Slapy jde se ještě 2 *km* na Příběnice v pr. silnici 2 *km* do Dražiček, (celkem 5 *km*. Další viz str. 79).

Kdo pak nechce touž cestou zpět, Malšic. (Zpětným směrem dle níže může dojít do následující stanice daného návodu).

Za Slapy vede dráha jednotvárnou vysočinou podle Červ. Dvora (v pr.) do městečka

Malšic (11 km, 1071 ob.), kde spatřuje se starobylý kostel Nejsv. Trojice z r. 1373, obnovený s leckterým znešvařením r. 1737; úhledně vyjímá se fara r. 1874 obnovená. Malšice jsou obyčejným dnes východištěm výletů na Příběnice a k zříceninám hradu Dobronice.

Příběnice vzdáleny jsou odtud hodinu. Od stanice nejdem do městečka, nýbrž k S. polní cestou k dvoru Karolinu a přímo dále až na Příběnice. (Další viz na str. 79.)

Dobronice. Došedše do městečka dáme se hned v pr. na cestu k mysl. Vejmelka či Obora zv. (25 km), za níž v pr. silnici po 1/2 km jsme v Dobřejicích. Silnici dále sestoupíme po 2 km ke mlýnu Markovu v údolí Lužnice a tímto dojdeme za 1–1 1/4 hod. do Dobronic (10 km) s výše malebně položeným kostelíkem Nanebevz. P. Mariě. Nad školou spatřuje se okrouhlá věž, jež označuje zbytek hradu Dobronice, jenž na místě bývalé tvrze zbudován byl v polovici 15. stol. Až do r. 1528 seděli tu Vítové ze Rzávěho, pak Hozlaurové, posléz pak Jesuité, za kterýchž patřil k Opořanům a po zrušení řádu spustnul a r. 1790 byl i rozmetán. Výlet možno spojit i též s cestou na Příběnice a dát se odtud po pr. břehu do Dobronic (14 km).

Od Malšic obrací se elektr. dráha k J. na zast.

Čenkov, odkudž 1/2 hod. vzdáleno je Podolí s mlékárnou a sýrárnou hr. Harracha. Přes Podolí a Bezděčín je do Želče (viz str. 85) 7 km. — V přímém směru k J. stihneme ve 14 km od Tábora zastávku

Třebelice prostřed lesnaté krajiny, jež jednak táhne se odtud k Lužnici, jednak k Želči a na jih k Sudoměřicům. Zde vystupuje trať na nejvyšší svůj bod (533 m). Ještě hlouběji do těchto lesnatých partií zapadá nedaleká zastávka

Všechlapy-Dudov. Z Všechlap kratičká cesta vede k JV. do lesa, kde stihne přímočarou alej černické obory, kterou jest tato protknuta v délce 7 km, končíc na jihu mezi několika rybníky. Asi v polovině křížuje tuto alej silnice spojující Bechyni se Soběslaví. Při ní v l. směrem k Soběslaví leží na kraji obory rovněž velké rybníky a také v oboře jest jich několik rozloženo. (Viz níže při stanici Sudoměřice.) — Minuvše ještě zastávku

Smoleč (17 km), jižněji při oboře Černické položenou, stihneme v středu stále lesnaté krajiny stanici


Sudoměřice-Černice (19 km). Ves Sudoměřice leží na křižovatce silnic Bechyňsko-Soběslavské a Tábořsko-Vltavo-

týnské při oboře, v níž kryje se lovecký zámek Černice. Obora založená již r. 1586 Vokem z Rožmberka, má výměru 1820 ha a chová zvěř vysokou, srnčí i černou. Přístup dovolen a označen tabulkami. V Sudoměřicích povýš stojící kostel Všech Svatých vystavěn pův. v slohu goth., jak presbyter ze 14. stol. zachovaná svědčí; ostatek pochází z r. 1826. U Sudoměřic obrací se trať k Z. na zastávku

Bežerovice (21 km) sledující silnici Bechyňskou a stane za nedlouho (24 km) nad

Bechyní n. L. nedaleko Kamenného Dvora, od něhož již naskytuje se na starobyrou a rozkošně položenou Bechyni krásný pohled. Nad Lužnicí, hlubokým dolem se vinoucí, tulí se malebné domky k vysokým rozervaným stráním, na nichž půvabně rozloženo město se zámekem a klášterem. Zbytky starých hradeb, věže i úhledné moderní stavby, tonoucí v záplavě zahrad, dodávají obrazu svěžího a lákavého vzhledu, ježž doplňují dokola se rozkládající stinné lesy. Od Kam. Dvora vede nás cesta dolů k řece a přes most k staré baště Katovně, jež bývala celnici hradní a také hájila cestu k hradu, jenž v l. nad Lužnicí se vypínal a nyní zámekem je nahrazen. V pr. vede nás cesta vzhůru na náměstí podle Čertovy zďě, zbytku původního opevnění a Obůrky, rozkošné procházky se staletými duby při Lužnici. Na náměstí ovládá kostel sv. Matěje, původně v románském slohu postavený, však r. 1613 sgotisovaný a r. 1740 v baroku opravený. Chová Brandlův obraz sv. tří králů, 1780 sem ze Smiřic přenesený, pěknou cínovou křtitelnicí ze 16. stol. Kropenku mramorovou z poč. 17. stol. Na budově děkanství pamětní deska připomíná spisovatele Fr. Slámu (Boženského), jenž tu v l. 1841—44 byl děkanem. Prostřed náměstí úpravná studna je z r. 1884. Z jihových. cípu náměstí vstupuje se do zámku, jenž zaujímá jen část bývalého hradiště.

Hrad stával v těch místech, hradi město a 1333 založen tu ode dávna, byv původně knížecím, dosud trvající klášter (viz níže). později biskupským jménem, kde Od r. 1340 vyskytují se tu jako sídlení arcijáhnové kraje bechyňské. Otakar II. získal hrad od pání Sternberkové. Ujal ji pak r. biskupa Jana výměnou a zbudoval 1397 Jošt markrabě moravský a hrad nový s předhradím a od pr- štátu, jehož potomek Boček r. 1414 vého purkrabí jeho Čeňka posílí ji směnou postoupil Jindř. Lešovi pak pání Bechyňové. R. 1307-1308 z Lažan, který přijal staré jméno pokoušelo se o Bechyni vojsko rakouské, k dobytí však nedošlo. Bechyně s vlastním předavkem z Lažan. R. 1428 oblehli ji za Hynce Bechyně z Lažan Táboři velkou Za krále Jana vyměřeno na před-



Bechyň.

mocí a hejtmanem svým osadili; vedl, dokud se nestal vládcem od nich teprve zas Hynkův syn ji domu rožmberského, načež Be- vykoupil. R. 1477 dostala se však chyni na splacení dluhů svých r. Bechyně koupí opět v ruce Štern- 1598 prodal Adamovi ze Šternberka, berků, z nichž Zdeslav klášter za který r. 1618 ze země ujel; byl válek spustlý z rumů vyzdvihl a pak hrad od stavů osazen lidem r. 1501 kostel klášterní založil. krajským a r. 1619 Bouquoiem do- R. 1521 rozdělena; polovicí vládl byt, který odtud ještě téhož roku Jindřich z Rožmberka, druhou stavovským vůdce Janem z Bub- Adam a Kazislav ze Svamberka. na byl vypuzen, ale r. 1620 hrad jenž r. 1528 celou opět ujal. Avšak znovu v ruce císařských upadl. r. 1569 prodali Svamberkové Be- Tu vrátil se Adam ze Šternberka chyni opět Petrovi Vokovi z Rožm- a zde i zemřel. Potomstvo jeho jím berka, jenž hrad přestavěl; co ze po meči vyhynulo r. 1700 a sňatkem starého hradu zachováno, ie z této přešla Bechyně na rod hrabat doby. Zde se Vok i oženil s Ka- z Paaru. teřinou z Ludanic a hlučný život

Z dob Rožmberských spatřujeme starodávnou bránu, kterou vstupujeme do nádvoří, jež obklopuje jízdárna (v pr.) a pivovar s kašnou z r. 1660 s třemi baštami, jež předhradí hájily, dále dům t. zv. Hozlauerovský (v l.) ze 16. stol. a stará sýpka snad až z 15. stol. pocházející. Zmizel však již kostel sv. Ludmily Petrem Vokem postavený a r. 1792 rozbouraný, jenž stával tam, kde při sýpce zahrada se rozkládá, jakož i kostel sv. Jiří, za Josefa II. zrušený, jenž asi v těch místech stával, kde zahradní domek spatřujeme. »N o v ý z á m e k« je stavba většinou ze 16. stol., ač některé části jsou i starší. V něm zajímá soudní síň se sbírkou starožitností a reliefní malbou nástropní i zbrojnice se sbírkou zbraní, podobiznami vládců českých a držitelů Bechyně; její tálovaný strop nese původní ještě malbu z r. 1600. Za novým zámek vede brána se znakem rožmberským na hradiště starší, kde spatřují se základy čtverhranné věže, za doby rožmberské zbořené a hradní stavení se sítěmi spustlými, jehož podjezd Jelenice zvaný kryje dělo se znakem Dietrichštejnským r. 1544 Michalem Doblerem ulité.

Od zámku úzkou postranní uličkou dostaneme se ku klášteru Františkánskému, na skalách nad údolím postavenému, kdež pozornosti zasluhuje goth. chrám s klenbou diamantovou žeber prostou, při němž ie hrobka knízat Paarů. Ze všech památek nejzajímavější je ve dřevě řezaný Kristus Ukřižovaný ze 18. a Pieta, rovněž ve dřevě řezaná z 15. stol., 2 obrazy jsou tu od Škréty: Sv. František z Ass. a Sv. Antonín Pad. na oltářích postranních; sv. Ludvík je malba z doby pozdější od M. Hausmana Hl. oltář je rokokový domácí práce od řezbáře Václ. Kandlera a sochaře

Frant. Feita; chorové lavice literátské z r. 1711 mají opěrnou stěnu renaissanční. Got. kazatelna v kříž. chodbě, renaissanční dřevěný portál a alleg. malby refektáře stojí za prohlédnutí. V knihovně uloženy rukopisy z 15 stol..

V místech těchto stával klášter teprve r. 1491 Zikmund ze Sternštejn minoritský již r. 1281. Vzal berka nový klášter s kostelem úplně zasvě v bouřích husitských Františkánům vystavěl

Ulice městské na mnoze starobyly ráz si zachovaly; spatřují se v nich tu a tam staré domy s pěknými, obyčejně barokními štíty, ač nová doba stále novějšími stavbami se hlásí. Další ještě starší stavbou je hřbitovní kostel sv. Michala z r. 1665, jinak ne zvlášť pamětihodný a také při hřbitově židovském ještě zbytky starých zdí a bašt se spatřují.

Z ostrohu mezi Lužnicí a potokem Smutným, na němž stará Bechyně leží, šíří se město do náhorní pláně k severu podle silnice k Opořanům, sklánějíc se tu dílem v pr. k Lužnici, dílem v l. k potoku Smutnému. V těchto místech spatřujeme novou renaiss. budovu odborné školy keramické od r. 1883 v Bechyni působící a dále Lázně Libušiny, cíl a středisko četných hostů, kteří do Bechyně nyní každoročně putují.

Lázně Libušiny (423 m nad m.) již déle než 200 let jsou tu užívány, však v novější době značně zdokonaleny, takže kromě původních lázní s vodou železitou lithnatou zřízen tu vodoléčebný ústav dle soustavy Winternitzovy s láznemi slatinnými, uhličitými, elektrickými, slunečními, luhovitými, mravenčími, smrkovými, rapnatými i obyčejnými vanovými a parními. Doporučují se proto lázně tyto pro všechny choroby zaviněné sešlostí ústrojí, chudokrevností, bledničkou, skorbtem, pro křivici, dnu, rheumatismus, nemoci ledvin a ústrojí močového, vleké choroby kloubů, prsní a

pobřišnicové exsudáty, nemoci ženské, choroby a vady srdce, nemoci nervové, asthma emfysem, chronické choroby žaludku a střev a pro rekonvalescenci vůbec. K hlavním budovám lázeňským (70 pokojů) druží se obytné stavby villové, restaurace oddělená od bytů. Saisona trvá od 1. května do 30. září.

Pokoj o 1 post. od 8 K týdně druhá postel 6 K, obsluha 2 K za osobu neb 4 K za 3 os.). Vodol léčba 10 K týdně, slatinné lázně 3-5 K (10 lázní 30 K), miner. 2 K, elektrická 3 K, uhličitá 3 K. Oběd v rest. 1-20.

V městě, jež má 2120 ob., ordinují dva lékaři a jest po ruce. hotel města Bechyně na náměstí se staročeskou jídelnou a zahradou (host. pok.) a hostinec na Panské, restaurace Bidžinského a p.. V městě je veřejná lidová knihovna a působí okrašlov. spolek (dotaz v lékárně), jenž poskytne i průvodci k výletům; je tu tov. na zboží hliněné a rozšířená domácí výroba na zboží hliněné, pivovar měšť. a zá-

mecký a lihovar. Na řece hojně lodic k přeplavbě ku stanici a zpět i ku plavbě po řece, do lesa Hrobkova se starým Hradistěm.

Výlety z Bechyně.

1. Procházky v nejbližším okolí lázeňského místa, jež svou polohou zaujímá místo vynikající, jsou hojně a půvabně. Hned blízko lázní Libušín háj s vyhlídkou na str. 101. Kdo chce vozmo nebo pěšky, volí silnici Opořanskou 9 1/2 km až za Srlin, kde dá se v pr. 1 1/4 km do Stálce, odkudž přímo dále přes potok Voltyňský, stihnouti lze cestu, která v l. k S. vede do Řepečků 4 km a dále pak na Příběnický jako na str. 99. ještě 4 km. (Celkem 19 km, z nichž 11 možno vykonati povozem.) Nebo také dle č. 4. do Dobronic a odtud po pr. běhu Lužnice k přivozu pod hájovnou a přívozem na Příběnice (15 km). Tento výlet s návratem elektr. drahou z Malšic zvláště se doporučuje.

2. Na Poušť okolo židovského hřbitova 10 min. do lesa s kostelíčkem a skupinou balvanů »Kamenenné stádo« zvanou je oblíbená vycházka s příjemným odpočinkem. Kostelík vystavený Sternberky v 17. stol. byl okolo r. 1802 poustevnou, 1. 1848 střelnicí městské gardy a hostincem. Nyni je uzavřen.

3. Údolí Nuzického. Pěkná polo denní procházka údolím Lužnice; za mostem v pr. značenou cestou. Při ústí Nuzického potoka stopy starého hradiště.

4. Dobronice (zříc.). Silnici Opořanskou přes Šibeníční vrch (431 m) na Senožaty, za nimiž u křížku (3 1/2 km) v pr. polní cestou 2 1/2 km do Dobronice (viz str. 101.). Kdo nechce toutéž cestou zpět, překročí řeku a protějším údolím vzhůru 1/2 km pak v pr. do Černýšovic a v přímém směru dále do Smolče (4 1/2 km) k zast. elektr. dráhy, kterouž zpět.

5. Obora Černická. Silnici Soběslavskou 5 km nebo elektr. drahou do Sudoměřic a odtud dál jako na str. 103 do Obory. — Zpětnou cestu možno voliti také údolím Nuzickým (viz č. 3) tak, že jdeme ze Sudoměřic k Bechyni 1 1/2 km silnicí, pak dáme se v levo přes Sudoměřický les do Hodonic


(4 km), přes ves v pr. a přímo dále do údolí Nuzického (5 km) a zpět dle č. 3.

6. Příběnice. Nejlépe elektr. drahou do Malšic a odtud dále jako na str. 101. Kdo chce vozmo nebo pěšky, volí silnici Opořanskou 9 1/2 km až za Srlin, kde dá se v pr. 1 1/4 km do Stálce, odkudž přímo dále přes potok Voltyňský, stihnouti lze cestu, která v l. k S. vede do Řepečků 4 km a dále pak na Příběnický jako na str. 99. ještě 4 km. (Celkem 19 km, z nichž 11 možno vykonati povozem.) Nebo také dle č. 4. do Dobronic a odtud po pr. běhu Lužnice k přivozu pod hájovnou a přívozem na Příběnice (15 km). Tento výlet s návratem elektr. drahou z Malšic zvláště se doporučuje.

7. Tábor. Kdo nechce přímo elektr. drahou zajeti do Tábora, může svůj výlet kombinovati vděčně dvojím způsobem: a) Elektr. drahou do Malšic, odtud na Příběnice (str. 101) údolím Lužnice do Tábora (str. 72). Z Tábora pak drahou zpět. — b) Elektr. drahou do Slap, odtud kousek silnicí tábořskou a při rozc. střední vozovkou na Hylačku a Větrov (str. 100) s pěkným rozhledem a sestup přes Pintovku do Tábora Vytrvalejšímu, jenž záhy ráno vyjel, zbudě odpoledne ev. ještě čas na výlet (nebo při návratu 2. dnem) údolím Lužnice na Příběnice a drahou přes Malšice zpět.

8. Zvíkov-Orlík. Nejkratší cesta vede na stan. Veseličko přes Bernardice, odkudž pak drahou jedeme do Vlastce a dál jako na str. 79.

9. Písek. Pěkný výlet přes Písecké Hory pro pěšího, vytrvalého turistu. Jdeme přes Smutnou na Chrástany 6 km, kdež dáme se v l. k JV. do Doubravky 2 1/2 km a dáme si tu ukázati na pr. cestu k Vltavě ke mlýnu s přivo-



Údolí Nuzlečné.

zem 1½ km. Přes přivoz a přímo dále do Oudražic 2½ km; zde v l. silnicí albrechtickou ½ km k S. ku kříži, kde v pr. odbočuje cesta k Honzíčkovi (str. 42); zde voliti možno kteroukoli cestu průvodce z okolí píseckého. Z Oudraže přímo vede cesta pod Svícný a k Němcovi a dál přes Průhony až do Písku 13 km. (Celkem 28 km.)

10. Borkovické rašeliny stojí za návštěvu tomu, kdo chce seznáti jednak mohutné uložení rašelin, jednak zajímavou jejich květenu. Vozmo možno pohodlně jeti přes Sudoměřice a Černickou Oboru až k rybníku Rytíři 11 km, kde při rozc. v pr. vede ještě silnice přes Svínky na Vlastiboř (14 km); odtud v témže směru dále obloukem v pr. (k J.) do rašelin až k Mažicům (6 km), odkudž silnicí přes Zálší, Klečaty, Hodětín, Blatce a Sudoměřice je 18 km přímé jízdy do Bechyně. Pěší turista jde k Sudoměřicům nebo od stanice elektr. dráhy dále k J. okolo Černické Obory na Nový Dvůr, přímo dále a při rozc. v l. do Komárova, kde dá se k J. do Klečat a dá si ukázati cestu do rašelinisk.

Třeba se přesně držeti vytčených cest, neboť snadno bylo by zapadnouti do močálů.

11. Hluboká. Pohodlný turista volí ovšem dráhu přes Týn n. Vlt. a Vodňany—Čičenice na stanici Hlubokou, nebo přes Tábor—Veselí na stan. Zámostí. Vytrv. pěší turista dostihnout k či onak Týn n. Vlt. může sledovati Vltavu až pod Hlubokou dle str. 59. Kdo chce se-

znáti však málo prochozený povltavský kraj severně od Hluboké a zejména lesnatými a malebnými končinami se ubírat, tomuto radíme následující, jen dle gener. mapy sledovatelnou cestu: Z Bechyně silnicí na Hodonice a na křižovatku se silnicí Tábor—Vltavotýn (5 km; pravděpodobně bude v těch místech stan. prodl. tratě elektr. dr. k Týnu). Silnicí týneckou v pr. 2 km, kde odbočíme na polní cestu v pr. k J. 1½ km do Smilovic a přímo dále překročíme silnici z Týna do Bukovska vedoucí a po 2 km mineme Dobříčce. Neopouštějce svého směru jdeme dále k J. 2 km do Knížeklad Dolních a nechavše Horní Knížeklady v pr. jdeme stále k J. (při rozc. v l.) 3 km do Velkých Pořežan. Až sem vede cesta skoro stále výsluním, třeba ji tedy konati z rána záhy. Z Pořežan jdeme lesem do Hrožnovic, ale nechavše tyto v pr. přímo pokračujeme do Kostelce (20 km), kde stihneme silnici, jež za krátko zavede nás do Nové Obory schvarzenberské u Hluboké, kterouž projdeme přes Poněšice (24 km) až do Zámostí pod Hlubokou (32 km. Viz str. 59).

12. Týn n. Vlt. Cesta silnicí málo vábná a o 4 km delší než půvabná cesta údolím Lužnice po pravém břehu přes Koloděje (9 km). Nebo dle č. 3. k ústí údolí Nuzického a odtud buď po levém břehu do Koloděj a dále. Jinak směrem projektované elektr. dráhy. Údolím Lužnice celkem 2 hod.

Trať elektr. dráhy z Bechyně sledující směr Tábořsko—Týnické silnice; spojí se s tratí želez. dráhy Vodňany—Čičenice—Týn v stanici

Týn n. Vlt. (Viz str. 110.)

Tábor—Týn n. Vlt. podle toku Lužnice.

Cesta údolím Lužnice z Tábora do Týna byla by z nejskvostnějších partií turistických, kdyby všude byla proražena a upravena. Než některá místa jsou nepřístupná, na jiných

i upravené cesty v čas vyšší vody zaplaveny, takže jednak nutno již pravidelně z údolí řeky občas vybočiti a volit cesty pobočné, jednak nutno míti zřetel na stav vody i vzhledem k cestám v údolí pohotovým. Partie mezi Tábořem a Příběnicemi (11 *km*) je z nejkrásnějších a nejprístupnějších. Za obvyčejného stavu vody volíme cestu naznačenou na str. 79. Od

Příběnic možno po l. břehu v hlubokém lesnatém valu sledovati více méně málo schůdné pěšiny a cestky v délce 6 *km* podle dvou mlýnů až k přívozu u

Brejly. Zde třeba vybočiti v l. buď silnicí nebo kousek dále za přívozem lesní cestou k Dobřejičům, odkudž v pr. svede nás cesta schůdná do údolí proti myslivně na Lišce nad ústím potoka Voltyňského. Od Brejly máme silnicí na Stálce a do Opořan (viz str. 99.) hodinu cesty. Můžeme však od Lišky po l. břehu sledovati v délce 3 *km* bohatě rozčleněnou, lesnatou krajinu podle papírny až k přívozu u Dobronic. Nebo se pod Příběnicemi dáme převézt na břeh pravý a podle tohoto pěšinou (9 *km*) dojdeme až do

Dobronic (23 *km*). Viz str. 101. Pod Dobronicemi je údolí na drahný kus cesty těžko prostupné, později se sice opět rozšiřuje a je přístupné, avšak opět se zužuje, poněkud širší kotlinu zaujímá tu osada Hutě, místy také jen holé boky skal k řece přiléhají, takže celkem nedoporučuje se tuto část turisticky sledovati. Možno z Dobronic vybočiti v l. k silnici Opořansko-Bechyňské a po 6 *km* stihnouti do Bechyně. Zajímavější, ač delší je odbočka z l. břehu hod. cesty na Černýšovice a Smoleč, odkudž možno jeti do Bechyně elektr. dr. nebo podniknouti cestu oborou černickou přes Sudoměřice do

Bechyně (29 *km*, přes Sudoměřice 39 *km*). Od Bechyně k J. je Lužnice schůdnou k údolí Nuzického nebo také Oborou. V obojím směru, jak od údolí Nuzického tak i z obory lze podle řeky pěšinou do

Koloděj (38, ev. 48 *km*). Za Kolodějí zabírá se Lužnice do schůdnějších poloh lesů Vltavotýnských, jimiž tvoří velký oblouk k svému ústí; což by značnou bylo zacházkou pro toho, kdo chce do Týna. Přímá silnice k jihu 3 $\frac{1}{4}$ *km* vede přímo do

Týna n. Vl. (41 $\frac{1}{2}$ *km*). Viz též str. 108.

VII.b. Vodňany—Čičenice—Týn n. Vl.

Ze stanice Vodňansko-Čičenické odbočuje trať přímo k V. podle Čičenic (v l.) a Malého Újezdu (v pr.) do stanice

Chvalšovice, kdež v pěkné poloze mezi četnými rybníky (v pr. od stan. přes silnici velký rybník Hůrecký) obrací se k S. na obvod velkých lesních revírů protivínských k zast.

Lhota na silnici protivínsko-týnecké. Za krátko pak obrací se k Z. K S. (po levé ruce) vystupují lesnaté výšiny (Kometa 577, Zdoba 591 m, k J. pak (po pr. r.), vlní se holá pahorkatina, v které tu sedí se stanicí svou

Velký Temelín s Temelínem jižněji položeným a Křtěnovem i Březím, kteréž osady leží již při silnici z Hluboké do Týna vedoucí, při níž vidíme pod lesnatými kopci ještě Zvěrkovice a četné samoty, zahýbající obloukem k S. na zastávku

Bohonice, za níž nad úvalem potoku podle hájovny opět obloukem zatáčíme k Malé Straně, předměstí vltavotýnskému, za němž hned vjíždíme do stanice

Týn n. Vlt. Město starobylé (4022 ob.) leží v kotlině nad Vltavou, obklopeno pahorky, jež asi o 100 m nad město se vyvyšují. Je sídlem okres. hejtm., má obč. a hospod. záložnu, loděnici pro pramice, lodice a čluny, obchod v dříví, domácně provozuje se soustružnictví a puňochářství.

Hostince: Plaňanského, Slabého a Hájkův. Strava též na Staré Poště a u Ballonů (obědy 80 h — 1 K). Letní byty. Telegr. stanice, telefon do Kamýka.

Na návrší, kde zřízen je městský sad, stával již ve 12. stol. hrad nejspíš dřevěné stavby, trojími valy a příkopy obehnaný s kostelem sv. Kateřiny, již r. 1067 biskupem Jaromírem postaveným. Na místě tom ve 13. stol. zdvižen nový hrad kamenný, který však od r. 1801 byl spuštěn a r. 1899 docela rozbourán; stavivo vzato na dům panský na náměstí. Kostel shořel r. 1645 a nebyl již obnoven. Bývalý Týn až do válek husitských v držení biskupství pražského; byv opanován stranou pod obojí přešel v majetek rytířů Čabelických ze Soutic. Po smrti Ferd. Cabelického, jenž r. 1601 byl od lidu cepy umlácen, ujala Týn komora král. a Ferdinand II. jej 1620 arcibiskupství vrátil.

V dnešním Týně povšimnutí zasluhuje děk. chrám sv. Jakuba, původně r. 1279 Tobiášem z Bechyně postavený, však v l. 1560, 1701 a 1757 značně rozšířený a přestavěný. Chová obraz sv. Jakuba z r. 1560. Mladší je hřbitovní kostel sv. Víta z r. 1681 a palác arcibiskupský ze starého

hradu r. 1710 postavený. V Týně narodil se A. J. Puchmajer (1769) a na děkanství zdejší v l. 1849—1859 žil Karel Vinařický.

V ý e t y z Týna n. Vlt.

1. Újezd, Nezdášov Albrechtice Písecké lesy. Písek. Viz zpětným směrem č. 13. na str. 44. Po případě také jen až do Újezda (zříc. hr. 7 km) nebo Albrechtic (rom. kostel s náhrobky Oudražických z Kestřan, 103 km).

2. Ústí Lužnice. Pěkná vyhlídka k sev. silnici ku Kolodějům, však před posledními domky v l. nad Vltavou přímo k samotě u Masáků (2 km). pod níž nedařlo se Lužnice do Vltavy ústí a celkem krásnou, lesy vroubenou kotlinu tvoří s Nov. Dvorem ve středu.

3. Bohonické údolí. Přes most na Mal. Stranu směrem k nádr., před tímto v pr. silnici podle Vltavy 2 km, k ústí údolí potoka, tímto v l. 1½ hod. do Bohonic k zast. dráhy a od této k silnici týnecké a na Mal. Stranu zpět.

4. Koloděje-Bechyně n. L. km). Bud' údolím Lužnice s východem

dle č. 2. aneb kratčeji přímo silnicí 3½ km do Koloděj a odtud dle Lužnice zpětným směrem dle str. 109. Nebo konečně silnicí táboorskou na křižovatku u Březnice a odtud přes Hlodonice do Bechyně, pokud by tímto směrem pohodlnější spojení elektr. drahou nebylo po ruce. Střední cesta nejprímější vede nás silnicí táboorskou; ½ km za rozc. od okresní sil. ke Kolodějům dáme se v l. polní cestou přes Netěchovice do Nuzic a dolů k Lužnici, podle níž dojdeme do Bechyně (9 km).

5. Hluboká. Viz zpětným směrem dle str. 59. silnicí nebo podle Vltavy aneb 3. Novou Oborou: Silnicí k Bukovsku 4 km až k polní cestě, vedoucí v pr. do Dobřic a dále dle str. 108 přes Knížeklady a V. Pořežany do Kostelce a přes Poněšice do Zámostí (26

Trať VIII. Čerčany — Davle — Trnová (Praha a Trnová). Dobříš — Příbram.

Pouze orientační obvodová trať, jež zevrubněji popsána již v díle IV. Posázaví (Čerčany—Davle) a v díle VI. Brda a Podbrdí (Davle—Trnová. Příbram).

Z Čerčan vede nás trať tato na

Poříčí, odkud pěkný výlet údolím potoka Konopištského (Poříčské Švýcarsko) pozbyl značné části svého půvabu uzavřením údolí u Konopiště.

Možno jíti nejdále k mlýnu Plíhalovu, odtud pak silnicí dáti se do Benešova. Z následující stanice

Týnice n. S. možno doporučiti do našeho území pochod podle

Potoka Janovického k km). Až sem je to pěkná, z velké rozdvojení jeho pro Krusičany (4 části lesnatá partie. Nad Krusí-

cany v pr. lze sledovati potok Tloskovský bezlesnou partií na Chráštaný (7 km), Soběšovice na Václavice (8 km), přes neveklovskou silnici do lesů na vice (11 km), Tloskov a Naveklov Kozlí (12 km. Viz str. 61). (18 km). V l. potok Janovický sle-

Kamenný Přívoz otvírá nám východisko silnici přes Netvořice k Tloskovu (15 km). Viz str. 61.

Davle jest nejlepší železniční stanicí k návštěvě Svatojanských Proudů. (Viz Posázaví.)

Od Trnové pěkným lesnatým údolím Bojanovického potoka vede nás trať do Podbrdí na stanice

Mníšek a Knín—Hraštice, jež jsou cílem naší tratě Vbze Sedlčan (viz str. 95), načež následuje stanice

Dobříš (viz Brda a Podbrdí), odkudž proniknouti lze k jihu do území málo turisticky proputovaného. Doporučiti lze tu vděčné výlety:

1. **Kamýk.** Silnicí k J. mívede do Kamýka a sledujeme dále nuvě v l. Svaté Pole, kde prý cestu (23 km) vypsano na str. 21. Ze stanice v Dobříši o 2 km cisterciácké, do Obořiště sbývalým klášteřem Pavlanským (45 km), za nímž při rozce v l. pod Vrchem (431 m) na Ostrov a Višnovou (8½ km) s kostelem sv. Kateřiny z r. 1786, kteráž leží pod lesy nad několika rybníky. Přes potok Kacabu do Dušník a přes Vartu (493 m) lesnatou partií do Leč (505 m, kdež osadou Jelenicí Nečina (12 km) a přes Vermědojdeme do Dol. Hbit (15 km) s říce k Vltavě (17 km). Za řekou kostelem sv. Jana Křt., Karlem silnice se dělí. Volíme cestu v l. IV. založeným. Za ¼ hod. jsme přes Lichov a Dublovice (viz pak na silnici, jež od Příbrami str. 90) do Sedlčan (28 km str. 14).
2. **Sedlčany.** Jako při č. 1. silnicí k J., však po 13¼ km silnicí v l. na Sv. Pole (viz č. 1) a pod Tuškovským vrchem (445 m) přes Vartu (493 m) lesnatou partií do Nečina (12 km) a přes Vermědojdeme do Dol. Hbit (15 km) s říce k Vltavě (17 km). Za řekou kostelem sv. Jana Křt., Karlem silnice se dělí. Volíme cestu v l. IV. založeným. Za ¼ hod. jsme přes Lichov a Dublovice (viz pak na silnici, jež od Příbrami str. 90) do Sedlčan (28 km str. 14).

IX. Povltaví. Budějovice—Praha.

Vděčná tato partie má ovšem cesty z velké části ještě neúpravné, takže pěšímu turistovi možno ji doporučiti jen tehdy, je-li statný, na delší a namáhavější pochody navyklý. Nicméně lze ji také konati na vorech nebo na pramici, kterou lze najati buď v Týně n. Vlt. nebo v Budějovicích, kde rovněž i na vory lze vyčkat. Ovšem třeba se tu opatřiti šatem dobrým, nejlépe pláštěm nepromokavým pro průchody peřejemi jezových splavů a bran. Na vory nechť odvažují se jen dobří plavci, neboť nebezpečí býti skoupán je tu vždy značnější. Také lze kombinovati partii tak, že částečně koná se cesta pěšky, částečně lodicí (na př. mezi Hlubokou a Purkarcem, mezi Zvíkovem a Orlíkem, mezi Slady

a Štěchovicemi) nebo parolodí (ze Štěchovic do Prahy). Vždy však se doporučuje konati cestu z Budějovic nebo Týna n. Vlt. dolů a nikoli naopak. Ceny třeba si od případu k případu vyjednat.

Z Budějovic v délce 9 *km* ubírá se Vltava nížinou mezi Bavorovicemi (v l.) a Opatovicemi (v pr.) do

Podskalí pod Hlubokou (zde lze najmouti loďky k plavbě ku Karlovu Hrádku u Purkarce). Křivolakým tokem, místy peřejovitým v délce 12 *km* mezi Starou a Novou Oborou schwarzebergskou s krásnými lesnatými břehy v l. skluz prodříví) podle výše položených Poněšic, jejichž hájovna do popředí vystupuje k

Hrádku Karlovu (viz str. 60.) a **Purkarci**. Tuto část cesty sledovati může pěší turista pěknou silnicí nad pr. břehem ze Zámostí až do Poněšic, kde sestoupí k Vltavě a může dojít do Purkarce k přivozu. Odtud až do Týna n. Vl. sledovali jsme Vltavu již s pěším turistou na str. 60. Malebnými těmi samotami, vzdálenými všeho ruchu ovšem na lodi neb voru pohodlněji se projede v délce 12 *km* do

Týna n. Vlt. (viz str. 110), (výlet do Bechyně), kde lodici lze najmouti. Mezi Malou Stranou (v l.) a Podskalím i městem Týnem (v pr.) nese nás proud 2 *km* k ústí Lužnice (viz str. 111) pod

Nezdášovem na ostrohu, kolem něhož opisuje řeka ostrý oblouk přibližující se k

Oujezdu (v l.) s nepatrnou již zříceninou hradu a protékající Pašovicemi (dvůr v l., ves v pr.) do rozptýlené osady Močina, která v některých částech také Hladná se zove. Chalupy, mlýny a samoty po březích roztroušeny. Strmé, divoké skály žulové stříhají se v délce dalších 14 *km* s menšími lesnatými partiemi až ku kostelíku sv. Jana pod Chřestovicemi (v l.), kdež pak vnikáme do divukrásné partie u

Podolí (most přes Vltavu, viz str. 45) a ne mnohem dále i pod viadukt českomor. příčné dráhy (str. 45) na

Červenou (59 *km*, až do Červené 61 *km*. Viz str. 45). S obou stran přiléhají zase k řece mohutné lesy rukavečského revíru, v nichž na pr. leží lovecký zámek Tyrolský dům (1¼ hod. vzdál.) a v l. Oslov. Za Červenou nabývá opět pobřeží rázu divoce pustého (viz str. 46 až pod

Zvikov (69 *km*). V Červené a Zvikově zpravidla jsou po ruce lodice k plavbě na Orlik. Cestu lze však také dobře, ač ne zvlášť pohodlně podniknouti pěšky (viz str. 27) až na

Orlík (82 *km*) viz str. 27). Mezi Orlíkem a Kamýke je cesta pro pěšího turistu po břehu dosti nepohodlná (v str. 25). dílem i s přívozy a odbočkami spojená Plujicí užívá stále krásných rozhledů na lesnaté, někdy zase holé žulové skály, v nichž otevřeny jsou i četné lomy na zpracování kamene stavebního. Tak mineme po dalších 11 *km* s pěknými pohledy do zám. parku orlického

Těchnice (93 *km*, lomy, rs.) s kostelíkem a po dalších 3 *km*.

Zlakovice (98 *km*), po 4 *km*, dále skalnatou partií Na altánku (v l.). po 3½ *km*.

Žebrák a **Proutkovic** (99·5 *km*) a po 5 *km* staneme pod žulovými lomy a Radobýlkou u

Kamýku (104·5 *km*. Viz str. 20) na křižovatce se silnicí příbramsko-sedlčanskou. Pod Kamýkem na dlouhou dobu pozbývá pobřeží těch půvabů, jež až sem nás doprovázely. Za to tím četnější jsou osady v chudší a jednotvárnější, často i bezlesné pahorkatině. Projedeme osadami Velkou, Rovištěm, Vestcem a Přívozem, jež četnými roztroušenými samotami jsou spojeny, křižujeme silnici dobršísko-sedlčanskou pod Verneřicemi (111 *km*), projedeme malými osadami Záběhlicemi a Županovicemi, mezi nimiž tu a tam míjíme osamělé rybárny, objíždíme pak úzkým obloukem lesnatý kopec Dubový (424 *m*, v pr.), s něhož serpentinou sestupuje silnice od Sedlčan přes Křepenice vedoucí (viz str. 94) a v l. opět serpentinou na Nový Knín směřující (123 *km*), za níž nabývá zas dol Vltavy značnější malebnosti, jsou s obou stran obklopen zalesněnými kopci (v l. Čihadlo 399 *m*, Ostrý 449 *m*, Veselý 483 *m*, v pr. Dobákov 490 *m*), mineme v pr. ústí potoka Mastníka, malebným žlabem ústícího a překročujeme u

Živhouš (136 *km*) silnici od Neveklova z pr. a v l, známý nám výstup přes Kočičí Vrch (str. 62) na Čim a Slapy i obracíme se obloukem přímo k severu podle malých osad (Mlejny v pr. Malčany a Morán v l. Zavadilka v l., Královská v pr.) vstupující zas do skrovně lesnaté pahorkatiny, která podle Ždáně a Obory (v l.) provází nás až k Sv. Janu pod Slapy (147 *km*), kdež počíná známá plavba Svatojanskými Proudý (viz díl Posázaví) do

Štěchovic (148 *km*), kdež stihneme parolodě. jedoucí až do Prahy. (Viz Okolí Prahy,)

Rejstřík jmen.

- Albrechtice** 16, **44**, 111.
Anna Sv. 48.
Arnoštovice 87.
Bechyně n. Luž. 14, 15, 16, 96, **103**, 109, 111.
Bělčice 49.
Benešov 14, 15, 60.
Bezděkov 54.
Bezdrav 59.
Bernardice 95.
Beztahov 65.
Bežerovice 103.
Blatná 16, **49**.
Bohonice 110.
Bohonické údolí 111.
Borkovice 86, 108.
Borotín 14, 15, 70.
Borovany 96.
Bor Velký 52.
Bránice 95.
Brejla 109.
Brloh 55.
Březnice 15, **22**, 48.
Bubovice 24.
Bukovice 71, 99.
Bukovsko 86.
Buzice 51.
Bystřice 63.
Celkovice 79.
Cerhonice 28.
Cunkov 69, 97.
Čenkov 101.
Černice 101.
Černická Obora 103, 107.
Černivsko 51.
Čertova Strouha 40.
Čertovo Břemeno 89.
Červená 45, 95, 97, 118.
Čičenice 57.
Čimelice 26.
Čížová 29.
Davle 112.
Dínín 86.
Dobev 55.
Dobrá Voda 15, **24**, 82.
Dobronice **101**, 107, 109.
Dobřejičky 87.
Dobříš 112.
Dražice 100.
Dražičky 79.
Dublovice 14, **90**, 112.
Dudov 101.
Harrachova Besídka 79, 79.
Heřman 48.
Heřmaničky 66, **67**, 97.
Hluboká 15, 16, 59, 87, 103, 111.
Hněvkovice 60.
Hodonice 108.
Hodušín 98.
Hora Kosová **88**, 91.
Hora Krásná 14, 15, 21, **92**.
Horky 79, 100.
Honziček 42, 103.
Hrádek 91.
 — **Cervný** **89**, 91.
 — **Hrochův** 25.
 — **Staré Sedlo** 22.
Hradiště u Písku 41.
Hrejkovice 97.
Hučice 48.
Hůrky 45, 47.
Hylačka 107.
Chanovice 52.
Chlum 26, 61.
 — u **Sedlčan** **91**.
 — u **Sepekova** 98.
 — u **Tábora** 82.
 — **Zadní** 93.
Chlumeck Vysoký **90**, 92.
Chotoviny 71.
Chotýčany 87.
Choustník **84**, 85.
Chrastina 85.
Chrástany 107.
Chýnov 84.
Chýška Malá 70, 97.
Chvalšovice 110.
Chvojno 61.
Ivan sv. 20.
Jankov 66.
Janov 85.
Janovice 87.
Janovický potok 111.
Jaroslavice 60.
Jesenice 69.
Jetětice 95.
Jetřichovice 68.
Jistebnice 14, 69, 71, **98**.
Jistec 41.
Kadov 51.
Kamejk **20**, 22.
Kamýk 91, 112, 114.
Kalvarie u Milčína 70.
Karlův Hrádek 16, 60, 87, 118.
Kasejovice 54.
Kestrany 57.
Klokoty 82.
Klučenice 22, 93.
Knín 112.
 — **Nový** 14, 95.
Knížeklady 108.

Kočín 60.
 Kolečko 93.
 Koloděje 16, 109, 111.
 Koňák 93.
 Konopiště 61.
 Koněšice 60.
 Kosobudy 93.
 Kostelec 97.
 Kotouň 52.
 Kozí 83, 85.
 Kozí Hřbet 62.
 Kozlí 14, 61, 112.
 Krašovice 93.
 Krchleby 61.
 Krystle 107.
 Křemečná 62.
 Křepenice 94.
 Křesovec 50, 55.
 Křešice 87.
 Kříkava 51.
 Kuše 51.
 Kyňovice 91.
 Labuť 51.
 Lašovák 93.
 Lašovice 93.
 Lavička 97.
 Lhota 110.
 Lešno 63.
 Libnič 86.
 Libšice 95.
 Libušín Háj 107.
 Libušiny Lázně 106.
 Lišov 87.
 Lnáře 52.
 Lužnice 16, 111.
 Mačkov 54.
 Maková 21.
 Malšice 79, 101.
 Martinek 41.
 Martinice 65.
 Máří Magdaléna 69, 90.
 Mehelník 42.
 Mešice 83.
 Mezimostí 86.
 Milčín 14, 70.
 Mitešov 21, 92.
 Milevsko 70, 94, 96.
 Milín 21.
 Mirovice 23.
 Mírovce 25.
 Mišenec 45.
 Mitrovce 68.
 Mníšek 14, 95, 112.
 Mýdlovary 59.
 Nadějkov 15, 69, 99.
 Nahoruby 61.
 Nakří 57.
 Nedvědice 85.

Nelžejovice 91.
 Němec u Písku 43.
 Nepomuk 54.
 Nesvačily 64.
 Netolice 57.
 Neustupov 14, 66.
 Neveklov 14, 15, 61, 112.
 Nezdašov 44, 111, 118.
 Nosetín 15, 69, 97.
 Nová Ves 29.
 Nový Dvůr u Písku 44.
 Nužické Údolí 107.
 Oboříšče 112.
 Ohrada 15.
 Olbramovice 64.
 Olšany 52.
 Onen Svět 93.
 Opořany 99, 109.
 Orlík 15, 25, 28, 46, 93,
 97, 107, 114.
 Osečany 62.
 Osek 55.
 Oselec 52.
 Oslov 46.
 Ostrovec 15, 28, 46.
 Otradovice 66.
 Ouběnice 64.
 Oujezd 118.
 Pacová Hora 84.
 Padařov 100.
 Pasecký Vrch 43.
 Paštiky 49.
 Petrovice 93.
 Pickovice 97.
 Pintovka 79.
 Písek 15, 16, 29, 95, 107.
 Planá n. Luž. 84.
 Počepice 92.
 Podčepice 15.
 Podolí 85, 101, 118.
 Podolský most 45.
 Podskalí pod Hlubo-
 kou 118.
 Pole 54.
 Poněšice 37, 108.
 Poříčí 111.
 Poříčské Švýcarsko
 111.
 Postupice 64.
 Poušť u Bechyně 107.
 Pootaví 16.
 Povltaví 16, 25.
 Přčice 15, 67.
 Pročevily 24.
 Protivín 45, 48, 57.
 Proutkovice 114.
 Provazec 42.
 Předborice 93.

Přestavlky 68.
 Přiběnice 14, 79, 99, 100, 101, 107, 109.
 Přiběničky 79.
 Příbram 20.
 Příčov 91.
 Přívoz Kamenný 112.
 Psané Skály 62, 91.
 Ptáčkova 45.
 Putim 47.
 Purkarec 60, 118.
 Radič 62, 91.
 Radměřice 66.
 Radomyšle 55,
 Ražice 57.
 Roudná 85.
 Rukavec 95.
 Repečky 99.
 Řepice 55.
 Řesanice 52, 54.
 Sedčany 14, 89, 112.
 Sedlec 15, 47, 68, 84,
 97.
 Sedlice 54.
 Sepekov 96, 98.
 Sibiř Česká 69.
 Skryšov 91.
 Slavětín 49.
 Slapy 79, 100.
 Smilkov 67.
 Smoleč 101.
 Smolotely 21.
 Soběslav 85.
 Strakonice 16, 56.
 Strážiště 24.
 Strážník 92.
 Strkov 84.
 Střezimír 70.
 Stupčice 70.
 Sudoměř 57.
 Sudoměřice 14, 15, 70,
 101.
 Suchdol 62.
 Svakov 85.
 Sváté Pole 112.
 Svatojanské Proudý 15,
 62.
 Svato-Václavské Skály
 40.
 Svicny 43.
 Sibiřský 90.
 Škvořetice 50, 55.
 Štěkeň 16, 55, 56.
 Štětkovice 88.

- Tábor 14, 15, 16, 71, 84, 107.
 Těchnice 22, 114.
 Temelín 60, 110,
 Tchořovice 52.
 Tloskov 61, 112.
 Tochovice 22.
 Tomice 64.
 Tožice 64.
 Trnová 112.
 Třebelice 101,
 Třebnice 90.
 Třemšín 16, 24, 53.
 Týn n. Vl. 16, 44, 60, 108, 110, 118.
 Tynčany 93.
 Týnice n. S. 111.
 Tyrolský Dům 95, 97,
 Turná Velká 85.
 Tvoršovice 63.
- Újezd 44, 111.
 — Cervený 68.
 Újezdec 49.
 Úzenice 51.
 Vacíkov 24.
 Václav Sv. u Písku 40.
 Velká Leč 112.
 Veselí 86.
 Veselíčko 95.
 Větrov 66.
 — u Tábora 79, 100.
 Vlastec 95.
 Vlkanice 62.
 Vodňany 57, 110.
 Vojkov 88.
 Vojtěch Sv. 16.
 Vondrov 59.
 Votice 14, 64, 87.
 Vráž 15, 28.
 Vrcovice 95.
- Vrchotice 68,
 Všechlapy 101.
 Vyhličky u Písku 42.
 Výrec 100.
 Záboří 54, 95.
 Zámostí 87.
 Zavěšín 49.
 Zbudov 57.
 Zelč 85, 101.
 Zliv 59.
 Zlukov 86.
 Zvěřinec 69.
 Zvíkov 15, 26, 29, 45,
 97, 107, 114,
 Žďákov 97.
 Žebrákov 114.
 Živhoušť 15, 61, 62, 114.
 Živcové lomy u Písku
 42.

OBSAH.

	Stran
Předmluva	3
Úvod. Území. Poměry přírodní. Osídlení. Dějiny . . .	4
Nejzajímavější body	10
Orientační mapka	11
Gestovní rozvrh	17
Výběr výletů	18
Pokyny cestovní	19
 Trať I. <i>Praha. Příbram. Písek. Protivín</i>	 20
Příbram. Kamýk 20. Krásná Hora—Milešov. Milín. Ma- ková 21. Tochovice. Hrádek—St. Sedlo. Březnice 22. Vacikův. Třemšín. Stražiště—Dobrá Voda 24. Povltaví. Mirovice. Horosedly 25. Čimelice. Chlum. Zvíkov 26. Zvíkov—Orlík 27. Orlík. Mirotice, Ostrovec. Vráž. St. Vráž 28. Z Vráže na Zvíkov a do Nové Vsi a Čížové. Čížová. Písek 29. Procházka Pískem 33. Z Písku: Sv. Václav. Svatováclavské Skály. Čertova Strouha 40. Vo- jenská plovárna. Hradiště. U Martinků. Jistec 41. Vy- hlídky (Amerika). Honzíček. Na Provazec. Živcové lomy (U obrázku). Havírky. Nový Rybník — Mehelník 42. Svícny. Němec — Pasecký Vrch 43. Albrechtice — Týn n. Vlt. (Neznášov. Újezd). Nový Dvůr 44. Protivín. Hůrky. Ptáčkova — Podolský most. Červená. Zvíkov 45. Orlík. Ostrovec 46. Stěkeň. Sedlec. Putim. Hůrka 47. Pro- tivín 48.	
 Trať II. a.) <i>Březnice. Blatná. Strakonice. b) Blatná.</i> <i>Nepomuky</i>	 48
Březnice. Hučice 48. Slavětín. Bělčice. Závěšín. Blatná 49. Blatná — Křesovec. Skvoretice 50. Blatná — Buzlce. Labuť. Černivsko. Křikava. Kádov. Chano- vice 51. Chanovice — Řesanice. Kotouň. Olšov. V. Bor 52.	
 Trať II. b. <i>Blatná. Lnáře. Nepomuk</i>	 52
Tchořovice. Lnáře 52. Lnáře — Třemšín 53. Lnáře — Záhoří. Pole — Bezděkov. Řesanice. Kasejovice 54. Blatná — Strakonice. Mačkov. Sedlice 54. Křesovec. Skvoretice. Obora. Velká Turná. Radomyšle. Osek. Brloh. Jemnice. Dobev. Stěkeň. Řepice 55.	

- Trať III. Plzeň. Nepomuky. Staňkovice. Protivín. Budějovice** 56
 Strakonice. Štěkeň 56. Kestřany. Ražice. Protivín. —
 Vodňany — Čičenice. Nakří. — Netolice. Zbudov 57.
 Zliv. Hluboká — Týn. n. Vl. 59.
- Trať IV. Praha—Benešov. Tábor. Veselí. Budějovice** 60
 Benešov 60. Benešov — Sedlčany. Konopiště. Kozlí.
 Chlum. Neveklov. Živhoušť 61. Živhoušť — Slapy. Ne-
 veklov — Křečovice. Kozí Hřbet. Psané Skály. Suchdol.
 Osečany. Radič. Sedlčany 62. Tvoršovice. Bystřice.
 Lešno 63. Bystřice — Postupice. Ouběnice. Tomice. To-
 žice Olbramovice. Votice — Veselka. Votice 64. Vo-
 tice — Beztahov 65. Votice — Sv. Vojtěch. Větrov. Jan-
 kov. Otadovice. Ratměřice. Neustupov. Heřmaničky —
 Prčice — Sedlec 67 Sedlec — Mitrovce. Červ. Újezd. Je-
 třichovice Vrchotice 68. Nadějkov. Jistebnice. Jesenice.
 Zvěřinec Nosetín. Chýška. Milevsko 69. Stupčice. Stře-
 zimíř. Milčín. Sudoměřice. Starý Zámek a Borotín 70.
 Bukovice Jistebnice. Chotoviny. Tábor 71. Tábor — Cel-
 kovice. Pintovka. Větrov. Příběnice a Příběničky 79.
 Klokoty 82. Kozí 83. Choustník. Chýnov. Pacová Hora.
 Starý Tábor. Sedlec. Planá n. L. Strkov 84. Planá —
 Choustník. Kozí. Zelč. Podolí. Roudná. Soběslav —
 Svakov. Nedvědice. Chrastina 85. Borkovické rašeliny.
 Veselí. Mezmostí. Zlukov. Bukovsko. Dinín. Ševětín.
 Libnič. Lišov — Budějovice 86. Karlův Hrádek — Hlu-
 boká. Chotyčany. Zámostí. Hluboká. Budějovice 87.
- Trať V. a. Votice—Sedlčany** 87
 Votice. Janovice 87. Štětkovice. Vojkov. Kosová Hora
 88. Červený Hrádek. Sedlčany 89. Šiberný a Třebnice.
 Vys. Chlumec. Dublovice — Chlum 90. Příchov. Nelžejo-
 vice. Kyňovice. Radič. Hrádek. Psané Skály. Červený
 Hrádek — Kosová Hora. Skryšov. Kamýk. Příbram 91.
 Počepice. — Krásná Hora. Strážník Milešov 92. —
 Krásná Hora — Orlík. Chlum — Onen Svět. Lašovice.
 Předbořice. Zahrádka. Koňák 93. Hráská Hora—Petrovice
 Milevsko 93.
- Trať V. b. Sedlčany. Nový Knín. Mníšek** 94
 Křepenice. Cholín 94. Libšice. Nový Knín. Hraštice.
 Mníšek 95.
- Trať VI. Písek. Milevsko. Tábor** 95
 Písek — Vrcovice. Záboří. Vlastec. Červená Jetělice. Ru-
 knvečské lesy. Tyrolský dům. Zvíkov. Veselíčko. Brá-
 nice. Bernardice 95. Sepekov. Milevsko 96. Milevsko —
 Tyrolský Dům. Květov. Červená. Jekovice. Lavička.
 Zvíkov. Orlík. Kostelec. Sedlec. Heřmaničky (Čunkov-
 ský hřbet) 97. Sepekov. Chlum. Hodušín. Jistebnice.
 Božejovice 98. Jistebnice — Sv. Maří Majdalena, Naděj-
 kov. Bukovice. Opořany. Hodušín. Skrychov. Repečky.
 Příběnice. Tábor 69. Padařov — Příběnice. Dražice —
 Příběnice. Výrec. Tábor 100.

Trať VII. a. *Tábor. Bechyně—Týn n. Vlt.* 100

Tábor — Horky. Větrov. Slapy. Příbětice 100. Malšice — Příbětice. Dobronice. Čenkov. Podolí. Želč. Třebelice. Všechlapy — Dudov. Smoleč. Sudoměřice — Černice 101. Černická Obora. Bežerovice. Bechyně n. L. 103. Lázně Libušiny 106. Procházky v Bechyni; Libušin háj. Obůrka Krystle. Poušť. Údolí Nuzické. Bechyně — Dobronice. Obora Černická. Příbětice. Tábor. Zvíkov. Orli k. Písek 107. Borkovické rašeliny. Hluboká. Týn n. Vlt. 108. Tábor — Týn n. Vlt. podle toku Lužnice 108. Příbětice. Brejla. Dobronice. Bechyně. Koloděje Týn n. Vlt. 109.

Trať VII. b. *Vodňany—Čičenice—Týn n. Vlt.* 110

Vodňany — Chvalšovice. Velký Temelín. Bohonice. Týn n. Vlt. 110. Týn n. Vlt. — Újezd. Nezdašov. Albrechtice. Písecké Lesy Písek. Ústí Lužnice. Bohonické údolí. Koloděje. Bechyně. Hluboká 111.

Trať VIII. *Čerčany—Davle Trnová (Praha—Trnová) Dobříš. Příbram* 111

Čerčany — Poříčí. Konopiště. Benešov. Týnice n. S. — Janovický potok 111. Ckrášany. Tloskov. Neveklov. Václavice. Kozlí. Kamený Přívoz. — Tloskov. Davle — Svatojanské Prouty. Bojanovické údolí. Mnišek. Knín. Hrašovice. Dobříš — Svate Pole. Kamýk. Sedčany 112.

Seznam vyobrazení.

Viklan	6	Viadukt u Červené	45
Orientační mapka	12	Pomník Kubatův	58
Orlík	21	Hluboká	59
Zvíkov	27	Le tno	63
Písek	31	Tábor	72
Kamenný most a král. hrad v Písku	33	Dům n. Stárka v Táboře	75
Plánek Písku	35	Naměstí v Táboře	77
Mapka lesů píseckých (Vložka při str. 48).		Údolí Lužnice	80
Otava s ostrovem v Písku	37	Příbětice	81
Sa ly Písecké	39	Klok ty	83
U Martinka	41	Partie z Červené	94 a 96
Živcový lom	43	Těchnice	98
		Bechyně	103
		Údolí Nuzické	107

