

Nejdokonalejšího rozhledu po celém okolí Pražském užijete s **Rozhledny na Petříně** (384 m n. m.) — Veškeré osady, návrší, údolí, pole a lesy, silnice a železnice rozkládají se pod Vámi jako na mapě — v popředí jeví se úchvatný obraz královské Prahy a vzrůstajících předměstí — na obzoru vystupuje malebné Středohoří a hory hraničné od Krušných hor až po Krkonoše!

365 POLODENNÍCH VÝLETŮ Z PRAHY.

SESTAVIL
Dr. VILÉM KURZ.

S mapkou okolí Pražského a 13 vyobrazeními VÁCL. PLAČKA

Cena



6 kr.

V PRAZE 1896.

Nákladem Klubu českých turistů. — Tiskem F. Šimáčka.

Nákladem Klubu českých turistů v Praze vyšla právě
→ nejnovější úplná a správně česká ←

Mapa okolí Pražského

v měřítku 1 : 60.000, barvami
provedená. Cena zl. 1.30,
na plátně nepnutá zl. 1.90.

Na skladě ve všech knihkupectvích. — Žádejte výslovně měřítko:
1:60.000, nad jiné zřetelně, Krajin body: Staně, St. Lysá, Štěchovice.

✱ Pro členy KČT v kanceláři klubu za sníženou cenu. ✱

Nejvdělejší polodenní výlet uvnitř Prahy

jest bez odporu návštěva Nebozízku a Petřína. Z Újezda přijdeme úzkou uličkou k úhledné stanici lanové dráhy, která nás za 10 kr. dopraví někdejší starobylou vinicí Nebozezem do výše 120 m nad Vltavou. Sedíme-li v nejdolejším oddělení vozu, spatříme vystupovati nejdříve věže Pražské z moře střech, pak návrší, po nichž již předměstí vyrůstají a konečně hladinu Vltavy; nejdříve poutá pozornost naši Staré město, pak se obrací zrak k Malé Straně, které vévodí královský hrad se svými kostely. -- Pěkně upravenými sady přijdeme podél hladové zdi z r. 1365 k pavillonu KČT (viz str. 5. obálky), po jehož návštěvě vstoupíme do kostelíka sv. Vavřince, zbudovaného v l. 1735 - 1770 na místě kaple již r. 1135 připomenuté. Iemeno Petřína zdobeno pěkným stromořadím, ve kterém stojí 14 kapliček (z r. 1837) s křížovou cestou dle nákresů J. Führicha. Pobíží pavillonu KČT jest kaple Božího hrobu; uprostřed pažitu zvedá se

Rozhledna, zřízená r. 1891, nákladem přes 100.000 zl., na podnět KČT za vydatné podpory obce Pražské. Rozhledna má výšku 60 m, základy jsou 11 m hluboké. Ve výši 20 m nachází se I. patro s úplně uzavřeným salonem a ochozem, až do zaskleněného II. patra (384 m nad mořem, as 200 m nad Vltavou) vedou dvoje pohodlné schody, každé o 299 stupních. Výtah pro 6 osob poháněn je motorem plynovým o 8 koňských silách. Železná konstrukce Rozhledny váží 175.000 kg. - Pohled na stovežatou

Prahu a rozhled po širém českém kraji je uchvatný. Za jasného počasí obíhá kruh o 150 km poloměru - sahát od hřebene Krušných hor přes celé malebné Středoohoří až po hory Lužické a Krkonoše. - Zajímavé jsou některé přístroje stanice meteorologické v I. i II. patře, pak starší pohledy na Prahu, vyvěšené v I. patře. - Pokochavše se pohledem s výše více než 30 m nad nejvyšší stavbou

Pražskou (t. j. nad střechou věže sv.-Vítského chrámu), sestoupíme do přízemí Rozhledny, abychom se občerstvili; za letního večera však sejdeme až do hostince u hofejší stanice lanové dráhy na Nebozízku, odkud je zajímavě pozorovati za soumraku, kterak vyskakují tisíce a tisíce světél v ulicích a domech Pražských, a věru že nebudeme litovati půldne, stráveného uprostřed svěží zeleně a v čistém ovzduší.



Rozhledna na Petříně
u přirovnání
k věži chrámu
sv. Vítského.





365 polodenních výletů z Prahy.

Před Jubilejní výstavou vydána byla roku 1891 malá knížečka, obsahující *505 polodenních výletů z Prahy*. Výlety osnovány tu byly tím způsobem, že je lze provést za jediné odpoledne, a to buď pěšky, buď užitím parníku nebo železnice. Knížka ta již pro nepatrný obsah (50 str.) nemohla býti „průvodcem“, nýbrž jenom upozornovatelem a rádcem při volbě polodenních výletův.

I toto druhé vydání pracováno jest dle osnovy stejné. Počet výletů je sice zmenšen, poněvadž nejsou číslovány výlety, konané zpátečným směrem, avšak cestovního materiálu je sneseno více než ve vydání prvním, a kromě toho jest podrobněji propracován. Jest to především *knížka turistická*, kterouž tímto v nové podobě českým výletníkům do rukou dáváme. Aby pak každý, kdo by této knížky užití mínil, mohl nabyti jasného obrazu o námaze, které dotyčný výlet vyžaduje, udána jest při každém výletu doba mezi příjezdem a odjezdem, udána jest délka navrženého pochodu v kilometrech, a konečně připojen jest náš o tom úsudek, *jakého stupně* jest námaha pochodová. Takové stupně rozeznáváme tři:

- I. velmi pohodlný výlet i pro dámy,
- II. mírný výlet pro turisty a
- III. namáhavý pochod pro dobré chodce.













V. Staňkův
ruský velkoobchod čajem
(založen r. 1863).

PRAHA,
Ferdinandova třída č. 32,
Vladislavská ulice č. 17.

Zvláště vděčné výlety označeny jsou hvězdičkou. Vzdálenosti udány jsou v kilometrech a měřeny jsou na podrobné mapě kružidlem; podle toho lze přibližně posouditi dobu, jaké dotyčný výlet vyžaduje. Na kilometr počítáme 10—15 minut času; poněvadž však mapa jest jen plochým průmětem reliefu zemského, sluší k době, takto vypočtené, připočítati za každých 100 m stoupání ještě dobu, kterouž vyžaduje pochod 1 kilometru.

Při každé dráze udáváme dobu odjezdu z Prahy, při každé stanici pak dobu příjezdu prvního odpoledního a dobu odjezdu posledního večerního vlaku. Ale poněvadž se jízdní řády měnívají pravidelně dvakráte do roka, doporučujeme opatrným výletníkům, aby *ve svém zájmu* před výletem vyšetřili, zdali se jízdní řád dotyčných vlaků dosud shoduje s udáním v naší knížečce. Pro kontrolu jízdních dob hodí se **Vilímkův Jízdní řád** za 10 kr. Při zpracování těchto výletů vzat byl ovšem za základ jízdní řád *letní*.

Za výletní mapu doporučujeme českou kolorovanou *Mapu okolí pražského*, kterouž v měřítku 1 : 60.000 vydal KČT za 1 zl. 30 kr., na plátně za 1 zl. 90 kr. Jest mnohem úplnější a také zřetelnější než veškeré jiné, dosud vydané mapy české i německé.

Že při značném počtu výletů, na malý prostor směstnaných, nebylo lze pouštěti se do podrobných popisů, jest zajisté samozřejmo. Pro obmezenost místa užito bylo také co nejvíce zkratk a značek. I znamená  stanici železniční,  stanici parníkovou,  hostinec,  324 m vrchol s udáním nadmořské výšky v metrech,  kostel,  zámek obydlený,  hrad zřícený,  přívoz,  les a háj,  myslivnu,  kříž a  mlýn: I, II, III stupně námahy při výletu, * zvláště vděčný výlet, tučně (**Zbraslav**) tištěna je stanice východní, ležatě (*Zbraslav*) stanice koncová.

JOSEF SOCHŮREK,

Plzeňská pivnice.

Praha, Jilská ulice 16,
vedle Železných dveří,
býv. Vratislavský dům.

Obsah

I. Pěší výlety z Prahy.	Str.
Východiště: 1. Újezd	4
2. Strahovská brána	6
3. Bruska	7
4. Most císa. Frant. Josefa	7
5. Poříč	8
6. Žižkov	10
7. Od Národního musea	11
8. Žitná nebo Ječná ulice a Karlov	11
9. Branka ve Slupech	11
10. Vyšehrad	12
II. Parníkem	12
III. Českou Západní drahou	17
IV. Pražsko-Duchcovskou drahou	26
V. Buštěhradskou drahou	28
VI. Podmokelskou tratí Státní dráhy rak.-uh.	29
VII. Českou severní drahou	39
VIII. Rak.-severozápadní drahou	45
IX. Pardubickou tratí Státní dráhy rak.-uh.	48
X. Drahou císa. Frant. Josefa	54
XI. Místní drahou Modřanskou	60
XII. Okružní cesta kolem Prahy	61
Abecední seznam stanic východních	62
Seznam vyobrazení	63

Alois Bolom tkaniny pro rodiny, výbavy,
v Praze, řemeslníky, nemocnice,
Jungmannova třída 24, ústavy, k léčbě Kneippově.



9. Kolem Kinských zahrady (Karlovou ul.) do Koštr (Plzeňská tr.) 2 km, za hřbitovy na l. do Jinonic 3 km; odtud viz 4, 8.




2. Strahovská brána.






- *10. Po silnici do Břevnova (klášter sv. Markéty; pouť v neděli po 13. VII) 2 km; za klášterem na pr. cestou přímo ke Hvězdě 1.5 km. Viz 1.
11. Do Břevnova 2 km a rovně po silnici dále okolo Vypichova na Bílou Horu 2.5 km. Viz 3.
- *12. Hned od brány na pr. do Střešovic 2 km, Veleslavínem do Vokovic 2 km, vesnicí podle vody do Džbánu 2 km; (zpět na  Liboc nebo) divokou Šárkou okolo  Na dívčím skoku a Čertova  na Generálku  3.5 km. Dále viz 14, 15, 16, nebo po silnici k Brusce (viz 17).
- *13. Jako 12 ke Střešovicům 2 km; ale ještě před vesnicí v pr. na silnici, přes trať a přes cfs. silnici na okr. silnici ke Generálce  2.5 km. Proti vodě údolím divoké Šárky kolem Čertova  2.5 km a Na dívčím skoku  Džbánem na pr. vzhůru k  Liboc 2 km. — 9 km I. Viz také 1, 3.
14. Jako 13 na Generálku 4.5 km. Po silnici vzhůru skrz Nebušice 2.5 km, za vesnicí na pr. cestou přímo k lesu






Letohrádek v král. oboře Hvězdě.

 Největší sklad velocipedů 
u firmy Ant Čurda, Praha, 715—II.
Nároží Vodičkovy a Palackého ulice









1 km. Lesem dolů přes potok 1 km, okolo kaple sv. Rozalie do *Tuchoměřic* 2 km (, ) , na  0·5 km. — 11·5 km II.

- *15. Jako 13 na Generálku 4·5 km. Dolů údolím Šáreckým okolo četných  (zvláště v nedělní odpoledne zábavné!) do *Podbabý*  4·5 km. — 9 km I.
16. Jako 13 na Generálku 4·5 km. Dolů údolím Šáreckým až ke Starému  2 km; na pr. přes vodu a vzhůru ke  sv. Matěje 232 m, na pr. okolo kapličky cestou dolů na silnici k *Brusce* 3·5 km. — 10 km I. Od sv. Matěje také dolů do *Bubenče*  2·5 km.



3. Bruska (též odtud Buštěhradskou drahou; viz tuto.)


17. Přes žel. trať. na l. po silnici 1 km, u rozcestí na l. Dejvicemi 1·5 km, za obcí buď rovně do Vokovic 2 km a dále jako 12, nebo na pr. na Generálku 2 km, a dále jako 13, 14, 15 a 16.
18. Jako 17 k rozcestí 1 km, přímo dále pěšinou okolo kapličky k sv. Matěji (, 282 m) 2 km; dolů do údolí Šáreckého 0·5 km; na pravo po vodě do *Podbabý* 2·5 km . — 6 km I.
19. Jako 18 do údolí Šáreckého 3·5 km; na l. proti vodě na Generálku  2 km, a dále jako 13, 14, nebo zpět po silnici ke *Brusce* (viz 17).

4. Most cis. Františka Josefa.











- *20. Po silnici Belcrediově do Král. obory 1·5 km (, česká náves z Národopisné výstavy r. 1895, park, ). Císařský mlýn 1 km ; *Bubenč* . — 2·5 km I. Zpět také koňskou drahou neb elektrickou drahou Křižíkovou.
21. Jako 20 do Císařského mlýna 3 km; přes cis. ostrov a  do Troje 1 km (, , štěpařská škola), podle břehu na Tyrolku 2·5 km a zase  do Holešovic. Jero-

Největší sklad míčů ku hře kopané atd. u firmy
ANT. CURDA, PRAHA, 715—II.
Nároží Vodičkovy a Palackého ulice

hájem k  1 km; podle břehu do *Roztok* 1 km na . — 16·5 km II.


- *36. Karlínem do Libně (také elektrickou drahou) 3·5 km, nad zámek po silnici na pr. na Prosek (, 294 m) 2 km. K sz. přes Strážkov 1 km tímže směrem k silnici 1 km, přes ni okolo \dagger vzhůru a po hřebeni na l. na Ladví 1 km (Δ 356 m). Krásná vyhlídka! Návraty viz 26 až 35.

6. Žižkov.

37. Husovou a Poděbradovou třídou kolem Ohrady (, zvěřinec) 2 km, rovně po silnici do Hrdlořez 3 km; po vodě údolím do Hloupětína 2·5 km a cestou po pr. břehu Rokytky do *Vysočan* 3 km na . — 10·5 II.
38. Jako 37 do Hrdlořez 5 km. Údolím proti vodě do Kyj  3 km, přes Hostavice do Počernic (,  a park) 2·5 km, na l. kolem rybníka do *Běchovic* 1·5 km na . — 12 km II.
39. Husovou třídou kolem Ohrady (, zvěřinec) 2 km, rovně po silnici až ke \dagger 2 km, za ním na pr. cestou do Malešic 1 km, polní cestou (také silnicí) do Štěrbohol 3·5 km a na l. k pomníku Šverínovu 0·5 km (bitva 6. května 1757, v níž pruský maršálek Šverín padl). Na Počernickou cestu, touto na l. k cihelnám 2 km a na pr. na  (*Běchovice*) 2 km. — 13 km II.
40. Jako 39 k Šverínovu pomníku 8·5 km; zpět do Štěrbohol 0·5 km, po silnici k Pražské silnici 1 km a přímo přes ni polní cestou k j. na  *Hostivařskou* 2 km. — 12 km II.
41. Husovou třídou k Ohradě (, zvěřinec) 2 km; dále po silnici okolo Pražačky, po 1 km na l. vzhůru na Strahov (Δ 284 m) a po hřbetu do Hloupětína 4 km. — Dále viz 37. — 10 km I.

Václav Karas, Nejlepší, ne drahé víno,
obdržíte jak známo,
v Praze, na Perštýně 10. na Perštýně „u Karasů“.



7. Od Národního musea.

42. Jungmannovou tř. a Černokosteleckou silnicí až za N. Strašnice 7 km; kde se uhýbá silnice na pr., přímo polní cestou do Štěrbohol 1·5 km. Na l. k pomníku Šverínovu 0·5 km. Dále viz 39 a 40.
43. Jungmannovou tř. až za Olšanské hřbitovy 3 km, na l. polní cestou do Malešic 3 km, na l. do Hrdlořez 1 km a dále jako 37, 38.
- *44. Jungmannovou tř. za Kanálku 1·5 km, na pr. kolem Vinohradského pivovaru polní cestou do St. Strašnic 3 km; na pr. po silnici přes Homoli (\triangle 253 m) do Záběhlic \square 2 km; na l. do Práce (pivovar) 0·5 km; ze Strašnic také přímo do Práce a do Hostivař na  2 km. — 9 km I. Viz také 45.
45. Čelakovského sadem a Palackého tř., skrz Vršovice po silnici přes Bohdalec (\triangle 270 m) okolo vinice do Záběhlic 5·5 km. Zpět okolo mlýna údolím do Michle 3 km a buď Nūslemi (na l.) nebo Vršovicemi (od kapličky přímo) zpět 3 km. — 11·5 km II. Viz také 44.

8. Žitná nebo Ječná ulice a Karlov.

Odtud se dají konati výlety 45—52. Na Pankrác jde se buď Havlíčkovou tř. nebo po Nūselských schodech skrz Nūsle a stezkou na pr. vzhůru kolem trestnice na silnici (o 1 km dále).

9. Branka ve Slupech.

- *46. Na pr. podél trati a vzhůru na silnici k Pankráci () a hřbitov s hroby padlých moravských pánů r. 1420. Okolo trestnice (na l.) a ∇ „U modré lišky“ 2·5 km a dále k prvním domům H. Krče 1 km; na pr. dolů na silnici 0·5 km, na l. a polní cestou k ∇ a do lesa ∇ 0·5 km; na pr. přes potok a přes silnici k  (Krč) 0·5 km. — 5 km I.

Václav Karas,
v Praze, na Perštýně 10.

**Speciální velkozávod
s lisánským vínem.**

- *47. Jako 46 do Krče 4·5 km (také drahou), údolím Kunratického lesa ke ☼ a ▢ v Kunraticích 3·5 km; (touže cestou zpět, nebo) v l. vzhůru cestou kolem cihelny 1 km přes Chodovou (△ 316 m) do Litochleb 1·5 km a dále skrze Hostivaře na 🚗 3 km. — 13·5 km II.
- *48. Jako 47 do Kunratic 8 km. Vesnicí n. l. do Šeberova 2·5 km, okolo Miličovského lesa do Kreslic 3·5 km; na Pitkovičky 1 km, na l. u mlýna přes údolí, na pr. vzhůru na silnici a na 🚗 (Uhříněves) 2 km. — 17 km II.
- *49. Jako 47 do Kunratic 8 km. Okolo Zelených domků 1 km přes silnici do Jalových dvorů 1 km, přes silnici na Nové dvory 0·5 km, stromoradím ke Lhotce 1 km a dolů do údolí, Kučerovým hájem (Zátiším ▢) do *Hodkoviček* 3·5 km na 🚗. — 15 km II.
- *50. Jako 49 až po Nové dvory 11·5 km. Stromoradím k jz. až k lesu 0·5 km; přímo dolů do údolí a podle potoka do *Modřan* 3 km na 🚗. — 15 km II.
- *51. Jako 47 do Kunratic 8 km. Okolo 🏠 (park) k z. přes silnici na Libuš 2·5 km; na l. po silnici, za vesnicí na pr. polní cestou dolů, a Modřanskou roklí do *Modřan* 5 km k 🚗 (nebo 6 km k 🚗). — 15·5 (16·5) km II.
- *52. Jako 46 na Pankrác, uprostřed vesnice (1·5 km) na pr. polní cestou do D. Krče 2 km; přes údolí a žel. trať vzhůru k ☼ 0·5 km a stezkou do Kučerova háje (Zátiší ▢) 1·5 km. Údolím do *Hodkoviček* 2·5 km na 🚗. — 8 km I.

10. Vyšehrad.

Přes Pankrác po silnici výlety 46—52.

II. Parníkem. Odjezdy 12—2 h.

11. *Hlubočepy* 6 kr., příj. 12·30 h., zpět 8·45 h.

Odtud výlety č. 4, 7 a 9 obráceným směrem.










Václav Karas,

Praha, na Perštýně, 10.







Filiálky pro prodej v malém:

Kr. Vinohrady: Karlova ul. 5.

Smíchov: Jakubská ul. 742.



- *53. Údolím okolo sv. Prokopa ( z r. 1711 na pr. na skále, pouť v neděli po 4. VII.) ke mlýnu  3 km, dále okolo Klukovic (na l. nahore) k Novému mlýnu 1·5 km; na l. vzhůru do Holíně 0·5 km, po ní cestou do Slivence 1 km. Údolím dolů kolem mramorových lomů do V. Chuchle 2·5 km. Na l. pod lesem do M. Chuchle 1·5 km na  nebo  (nebo na pr. k Valtrovu zahradnictví 1 km a k řece na  1 km do Modřan na  nebo ). — 10 (10·5) km II.
- *54. Jako 53 do Slivence 6 km, po silnici k j. do Lochkova 2 km, po silnici údolím do Radotína 3·5 km na . — 11·5 km II.
- *55. Údolím sv. Prokopa a úd. Dalejským stále podle žel. trati do Řeporyj 8 km na . — 8 km I.

12. Bráník 6 kr., příj. 12·30 h., zpět 8·45 h.

- *56. Údolím vzhůru přes D. Krč do H. Krče 8 km. Viz č. 46—51.
- *57. Bráníkem vzhůru; u posledních domů na pr. přes potok a vzhůru přes trať okolo  2 km, za  0·5 km na pr. do Kučerova háje (Zátiší  1 km. Údolím dolů do Hodkoviček 2·5 na  nebo . — 6 km I.
- *58. Jako 57 okolo  dále touže cestou do Nových dvorů 4 km. Po silnici na pr. na Libuš 1·5 km a na pr. dolů jako 51. — 10·5 (11·5) km II.

13. Hodkovičky 9 kr., příj. 12·45, zpět 8·30 h.



Obráceným směrem č. 49, 52 a 57.

- *59. Kučerovým hájem (Zátiším  2·5 km, vzhůru údolím do Lhotky 1 km, na Nové dvory 1 km, po silnici na pr. do Libuše 1·5 km a na pr. dolů jako 51. — 11 (12) km II.
- *60. Jako 59 na Libuš 6 km, dále po silnici okolo Písnice 1·5 km do Břežan 3·5 km ( a park arcibiskupský);

Václav Karas v Praze, na Perštýně 10.
Podporujeme jen české obchodníky!
Podporujeme tím zase jen sebe navzájem.













Chuchelská stráň s kostelíčkem sv. Jana.

na pr. dolů údolím  kolem Nikerlovy desky (na pr. na skále) a Hálkova pomníku (na l.) na *Závěst* 4·5 km k  — 15·5 km II.

14. M. Chuchle 9 kr., příj. 12·45 h., zpět 8·30 h.

Obráceným směrem výlet č. 53.

- *61. Vzhůru po stráni ke  sv. Jana 286 m (krásná vyhlídka!) 1 km, dolů do V. Chuchle 0·5 km, na pr. do Valtrova zahradnictví 1 km a zpět pod lesem do M. Chuchle 2·5 km na  nebo . — 5 km I. Od Valtrovy zahrady také k Vltavě 1 km a  do Modřan .
- *62. Pod strání do V. Chuchle 1·5 km; na protější stráni vzhůru do Lochkova 3 km, po silnici údolím do Radotína 3·5 km na . — 8 km I.
- *63. Údolím vzhůru na l. do Slivence 3 km; dále 53 nebo 54.
- *64. Údolím vzhůru a na pr. přes dvě silnice dolů Klukovicemi 3 km do údolí Prokopského; na pr. údolím okolo  sv. Prokopa do Hlubočep k  3·5 km nebo k  2 km. — 6·5 (5) km I.
- *65. Jako 64 do Klukovic 3 km; na l. údolím Dalejským do Řeporyj 4 km . — 7 km I.


Žaludeční likér

K R A K O N O Š

láhev zl. 1·10 kr., — 60 kr., — 30 kr.

z čerstvých horských bylin
vyrábí a zasílá


F. J. Bedrníková v Jilemnici.

*66. Údolím vzhůru a na l. do Slivence 3 km; po ní cestou okolo † do Zmrzlik 3 km; údolím do Radotína 6 km na . — 12 km II.






15. Modřany. 11 kr., příj. 1 h., zpět 8:15 (v ned. 7:45) h.





Obráceným směrem výlety 50, 51, 58, 59, 78 a 79.

*67. Modřanskou roklí proti Libušskému potoku na silnici u Libuše 4·5 km, na pr. po silnici jako 60. — 14 km II.


*68. Modřanskou roklí proti Libušskému potoku na Libuši 4·5 km, po ní cestou do Kunratic (, park) 2 km, a dále jako 47 nebo 48.

16. Zbraslav 15 kr., příj. 1:30 h., zpět 8 (v neděli 7:30) h.

*69. Na Havlín (, krásná vyhlídka, 267 m) 0·5 km, dolů do Žabovřesk 1 km, na l. vzhůru na silnici a do Bání 1·5 km, za vsí 1 km na l. lesem dolů k  do Vran 1·5 km (papírna). Podle břehu do Jarova  1·5 km, dále po břehu 1·5 km,  do Záběhlic a po silnici 1·5 km na Zbraslav . — 10 km II. (Z Jarova také po pravém břehu Vltavy na Závist.)

*70. Po silnici přes Báně  (na pr. Kopanina Δ 409 m) do Jiloviště () 7 km. Dále po silnici, u  rovně dolů do Všenor 4 km a podle trati do Dobřichovic 2 km na . — 13 km II.




*71. Po silnici (nebo přes Havlín Δ 267 m) do Žabovřesk 2 km, po ní cestou do Lipence 1 km, lesní cestou na Kopaninu (Δ 509 m) 3 km, na l. na silnici a na pr. dále jako 70. — 13 km II.

*72. Jako 70 nebo 71 přes Jiloviště k  7·5 km; rovně dolů 1·5 km, přímo přes potok vzhůru na silnici 0·5 km, na l. k N. Dvoru a do Černolic 1 km, na Červenou hlínu

Neračte opomenouti na cestách do Krkonošů











známé dr-guerie

FRANT. ERBANA v JILEMNICI.











- (Δ 465 m) 0·5 km a ⌘ dolů do Dobřichovic 2·5 km na . — 13·5 km II.
- *73. Jako 72 do Černolic 10·5 km, lesní cestou na Hlavatý kámen (Δ 514 m) 2 km dolů do Dobřichovic 4 km na . — 16·5 km II.
- *74. Po silnici (nebo přes Havlín Δ 267 m) do Lipan 3·5 km; polní cestou podle struhy k Vltavě, nahoru ⌘ na Kazín, kde podle pověsti stával hrad Kazí 3·5 km, druhou stranou dolů do Mokropes 1·5 km a podle trati okolo Všenor 1·5 do Dobřichovic 1·5 km na . — 11·5 km II.
- *75. Jako 74 na Kazín 7 km, na l. ⌘ do Jiloviště 2 km, a zpět obráceným směrem č. 70 nebo 71. — 14 km II.

17. Závisť 15 kr., příj. 1·30 h., zpět 8 (v neděli 7·30) h.

Obráceným směrem výlety č. 60, 67 a 69.

- *76. Četné procházky ⌘ po nejbližším okolí: Altán (333 m) 1 km, Hradiště (Δ 389 m) 1·5 km, Hádkův pomník 1 km, Nikerlova deska 1 km, údolím do D. Břežan (, park) 4·5 km.
- *77. Údolím do D. Břežan (, park) 4·5 km; silnicí (nebo na l. polní cestou) do Ohrobce 3 km, údolím ⌘ dolů k Jarovu  3 km, podle břehu 3 km na Závisť . — 13·5 km II.
- *78. U Nikerlovy desky 1 km na l. vzhůru k Točné 1 km; před vesnicí na l. pěšinou k ⌘ a dolů cestou do Komořan 2·5 km (, po silnici do Modřan 1·5 km na . — 6 km I. K  7 km I.
- *79. U Nikerlovy desky 1 km na l. vzhůru k Točné 1 km, za vesnicí prostřední cestou pod Cholutice 1·5 km a dolů Petrovskou struhou na silnici 2·5 km, na pr. do Modřan na  0·5 km. — 6·5 km. K  7·5 km. I.
- *80. Údolím do D. Břežan (, park) 4·5 km; polní cestou do Zlatník 1·5 km, polní cestou (363 m) do Jesenic

J. Novotný, c. a k. výs. továrna na střelné zbraně,
v PRAZE, Ferdinandova tř. 38,
doporučuje cestovní revolyvery, lovecké pušky všech druhů.


- 25 km, po silnici na Kocandu 2 km. Odtud stále údolím Botiče okolo obory a rozhledny skrz Průhonice (, park) 45 km, stále údolím Křeslicemi 35 km k Dobrovodskému mlýnu 05 km, na pr. vzhůru do Uhříněvsi 25 km na  — 215 km III. (Z Jesenice také přes Zdi měrice k oboře a do údolí, o 1 km kratší).
- *81. Jako 80 až na Kocandu 105 km; údolím proti vodě do Osnic 05 km, po silnici do Dobřejovic 25 km (, silnicí a polní cestou do Nupak 2 km, silnicí (neb údolím) do Bynic 2 (25) km a po silnici do Uhříněvsi 25 km na  — 20 (205) km III.
- *82. Jako 80 až na Kocandu 105 km; údolím proti vodě skrz Osnice na Herinky 25 km, polní cestou do Modletic 15 km a po silnici skrz Doubravice 15 km, Krabusice 2 km a Říčany (, ) 25 km na  1 km. — 215 km III.
- *83. Jako 80 do Zlatník 6 km; polní cestou do D. Jirčan 35 km, před vesnicí u ř. na l. do H. Jirčan 15 km, přes silnici, podél  do Radějovic 2 km, skrze Čenětice 1 km, okolo Ovčár 1 km, Okrouhlíkem  do Radimovic 2 km (na pr. Δ 504 m), polními cestami přímo do Stráncic 5 km na  — 22 km III.

III. Českou Západní drahou,

odjezd z nádraží Frt. Jos. 142, ze Smíchova 202 h.

18. Chuchle 13 kr., příj. 212 h., zpět 924 (v ned. 10.09) h. — Odtud výlety č. 61—66.


19. Radotín 26 kr., příj. 222 h., zpět 916 (v ned. 10) h. Obráceným směrem výlety č. 54, 62, 63 a 66.



84. Radotínským údolím za Špačkův  4 km, na pr. údolím




V. K. VYHLAS,


speciální závod se zbožím ozdobným — příležitostné dárky.



Ferdinandova třída č. 33, naproti Choděrově.






do Zmrzlíků 2 km, a po silnici do Řeporyj 2·5 km na  — 8·5 km I.

*85. Radotínským údolím za Špačkův  4 km, druhým údolím na pr. okolo cihelny 2 km do Ořecha 1·5 km a dolů do Řeporyj 2 km na  — 9·5 km II.




*86. Radotínským údolím za Měchurovský  k  7·5 km; na pr. nahoru na silnici a po ní do Zbuzan 4·5 na  — 12 km II.


*87. Radotínským údolím až do Chotče 8·5 km, do Třebotova 1·5 km, lesem dolů do Černošic 3 km na  — 13 km II.



*88. Jako 87 do Třebotova 10 km; na pr. k Pekárkovu  1 km, na l. údolím Švarcavy do Černošic 4 km na  — 15 km II.

*89. Jako 87 do Třebotova 10 km; na pr. k Frantovu  1·5 km, přes údolí do Roblína 1·5 km, dolů do Dolního Roblína 1 km a na l. Roblínským údolím okolo 3·5 km Karlíka ( z dob Karla IV. a  z r. 1350) do Dobřichovic  na  2 km. — 19·5 km III.

20. Černošice 26 kr., příj. 2·31 h., zpět 9·07 (v ned 9·51 h.).

*90. Vesnicí vzhůru po kraji lesa skoro přímo na sever (na l. Kulivá  386 m), přes silnici 2 km přímo k lesu, okolo  ke Krásovu mlýnu 2 km, na pr. údolím do Radotína 5·5 km na  — 9·5 km II. Také výlet 87. a 88. obráceným směrem.


*91. Údolím Švarcavy k Frantovu  4 km; dále jako 89. — 12 km II.




*92. Údolím Švarcavy k Frantovu  4 km; na l. vzhůru přes Horní Roblín do Dolního Roblína 2·5 km, vzhůru do Mořiny 1·5 km a buď od  na l. po silnici (3 km) nebo celou vesnicí a podle potoka údolím do Budňan


Turistické košile a pásy


v největším výběru doporučuje J. NOVÁK v PRAZE,

Vodňákovy ulice u Štajgrův

(Karlštejn) 4 km a přes most 0·5 km na  (Karlštejn). — 12·5 km II.




*93. Přes  a podle břehu proti vodě na Kazín 3 km, dolů do H. Mokropes 1·5 km, přes  do D. Mokropes 1 km a podél Berounky zpět do Černošic 2·5 km na . — 8 km I.


*94. Jako 93 na Kazín 3 km; lesem k jihu na Jiloviště 2 km; odtud dále jako 70, 71, 72, 73 nebo po silnici na l. na Zbraslav 7 km na . — 12 km II.




*95. Jako 94 do Jiloviště 5 km, dolů údolím k Vltavě 2·5 km a na pr. 0·5 km k  (Trnová, odj. 6·15, v neděli 6 h. 45). — 8 km I.


21. Dobřichovice 38 kr., příj. 2·42 h., zpět 8·58 (v ned. 9·39) h.

Obráceným směrem výlety 70, 71, 72, 73, 74, 89 a 91.


*96. Vzhůru  na Červenou hlínu (Δ 465 m) a do Černolic 3 km, rovně dále přes silnici okolo \dagger dolů k potoku 1 km, po kraji  přes silnici do Klnce 2 km, dolů k Bojanovickému potoku 1·5 km, a údolím k Vltavě 2·5 km, na l. podél břehu 1·5 km k  (Trnová, odj. 6·15, v ned. 6·45 h.). — 11·5 km III.

*97. Jako 96 do Klnce 6 km; dolů k Bojanovickému potoku 1·5 km, na pr. proti vodě 0·5 km, údolím na protější straně vzhůru 1 km na silnici, a po ní 2 km do Davle na  (odj. 6, v ned. 6·30 h.). — 11 km III.




*98. Značenou cestou na Hlavatý kámen (Δ 514 m) 3·5 km; dolů do Řídké 2 km, do Lišnice 1·5 km, údolím na Spálený  2 km a vzhůru  na Sloup 2 km; dolů 2 km do Davle na  (odj. 6, v ned. 6·30 h.). — 13 km III.





*99. Jako 96 do Černolic 3 km; dále (jako 73 nebo) přes Hlavatý kámen (Δ 514 m) 2 km, lesní stezkou a později průsekem přes silnici!) na Skalku (Δ 549 m, ).





Augustin Suchánek, největší odborný závod
pro **fotografy-amatéry**
Praha, Ferdinandova tř. 10. doporučuje se co nejvřeleji.

▽) 3·5 km; zpět na sever průsekem 1 km na silnici a po ní (zákrut na pr. zkrátí se pěšinou!) 3·5 km dolů do Řevnic na . — 13 km II. (Při návratu se Skalky dá se od silnice po 1 km odbočiti na l. na Babku (△ 506 m, pavilon), pak údolím potoka do Řevnic.

*100. Značenou cestou na Hlavatý kámen (△ 514 m), 3·5 km; odtud dále jako 99. — 11·5 km II.



*101. Značenou cestou na Hlavatý kámen (△ 514 m) 3·5 km; lesní stezkou a pak na l. průsekem 2·5 km na silnici; dolů po ní do Mníšku 2·5 km (, ). Vzhůru na Skalku (, ▽, △ 549 m) 1·5 km; dále jako 99. — 14·5 km II.



*102. Přes , Dobřichovicemi na Karlík ( z dob Karla IV. a  z r. 1350) 2·5 km, údolím Studeného potoka vzhůru až po Jandův  3 km; na l. vzhůru do Mořin 1·5 km a dále jako 92 na Karlštejn. — 11·5 km II.


*103. Přes , Dobřichovicemi na Karlík 2·5 km, na l.  vzhůru do Mořinek 2 km, přes silnici po ní cestou a  3·5 km na Karlštejn. Krásný pohled na hrad! Skrze Budňany na Poučník 1·5 km ke  (Karlštejn). — 9·5 km II.

22. Řevnice 38 kr., příj. 2·51 h., zpět 8·49 (v ned 9·30) h.





Obráceným směrem výlety 99, 100 a 101.

*104. Údolím Moklického potoka vzhůru  k Červenému kříži 6 km; na l. vozovou cestou 1·5 km na Skalku (△ 549 m, , ▽); zpět jako 99. — 12 km II.

*105. Jako 104 k Červenému kříži 6 km; na pr. dolů do Mníšku 2 km (, ); zpět jako 101. — 14 km II.



*106. Značenou cestou na Babku (△ 506 m) 3 km, zpět buď po silnici neb údolím Nezabudického potoka 3 km do Řevnic na . — 6 km I.


Obuv pohodlnou, jemnou a pevnou zhotovuje pro pány i dámy, a má též na skladě
JOSEF KRÁKORÁ, PRAHA, Palackého ulice č. 6.


- * 107. Po silnici do Zadní Třebáně 2 km (v ned. také drahou 2·26 h. z Prahy), přes Berounku  do Přední Třebáně 1 km; polní cestou okolo kapliček a  2·5 km na Karlštejn. Od  nejkrásnější pohled na hrad! Skrze Budňany na Poučnick 1·5 km na  (Karlštejn). — 7 km I.


23. Karlštejn 51 kr.,
přij. 3·02 h., zpět
8·37 (v ned. 9·15) h.

Výlety 92, 102, 103 a 107 o-
bráceným směrem.

- * 108. Přes most a skrze Budňany ( z r. 1356) na Karlštejn ( 319 m, nad Berounkou 72 m) 1·5 km. Královský hrad založen r. 1348 Karlem IV. Ohlásiti

se ve fortně u klíčnicka o průvod. Pěkné lesní procházky po okolních horách, na záp. Javorka (385 m), na sev. Kněží hora (398 m), na vých. Plešivec (358 m). Zpět na  1·5 km (Karlštejn). — I—II.

- * 09. Z Budňan na l. Hlubokým dolem do Mořiny 4·5 km, zpět po silnici kolem *Karlštejna* na  4 km. — 8·5 km I.

110. Z Budňan značenou cestou na l. ke Králově studnici 3·5 km, dále po lesní cestě do Srbska 2 km. Pod večer polní cestou podle Berounky zpět 4 km na  (Karlštejn). — 9·5 km II.



Karlštejn po obnově r. 1896.

J. H. Brandeis, c. a k. dvorní a kom. dodavatel,
Praha, Havířská ul. 4,
doporučuje **lampiony.** — **České hry a hračky.**



Karlštejn
před 10 lety.

*111. Jako 110 do Srb-
ska 5·5 km; přes
✂, na l. podél
trati 0·5 km, podle
potoka na pr. do
Kody 1 km a ✂ na
Tetín 2·5 km (čtyři
kostely, hradiště),
na Daměš (△ 395
m, krásná vyhlídka)
1 km, po silnici dolů
na 🚲 (Beroun) 2
km. — 12·5 km II.


*112. Jako 110 ke Krá-
lově studánce 3·5 km; na
pr. údolím okolo Dout-
náče (△ 428 m) k ✂ Bou-
bové 2·5 km, údolím do
Hostína 1·5 km, na pravo
údolím Kačáku 1·5 km
k Sv. Janu pod Skalou (🏰, 🏰
s jeskyní sv. Ivana). Vystoupení
okolo kaple ke † (438 m, vzácný
pohled!) trvá 1 hodinu. Znače-
nou cestou do Berouna 4 km
k 🚲 1 km. — 14 km III.

*113. Z Budňan na l. značenou cestou
přímo k sv. Janu 7 km. Dále viz 112. — 12 km II.

*114. Jako 112 k Sv. Janu 9 km, zpět lesní cestou přímou
7 km do Budňan na 🚲 (Karlštejn). — 16 km III.


*115. Z Budňan na l. značenou cestou přímo k Sv. Janu 7 km;
zpět podél Kačáku do Hostína 1·5 km, polní a lesní


Vlastenecká plzeňská pivnice
Karla Brejšky, v Praze,
ve Spálené ulici, čís. 47.



cestou do Srbska 3 km a podél Berounky 4 km zpět na  (Karlštejn). — 15·5 km III.



24. Beroun (odbor KČT) 64 kr., příj. 3·16 h., zpět 8·22 (v ned. 8·56) h.


Obráceným směrem výlety 111, 112 a 113.

*116. Do města 1 km (, radnice z r. 1565, silurské muzeum Duslovo), na městský vrch (291 m), údolím Brda-teckým na Ostrý (vyhlídkový pavilon) 3 km. — I.

*117. Do města 1 km; Brda-teckým údolím na Děd (Δ 492 m, rozhledna) 4·5 km; dolů (buď zpět do Berouna, nebo) do Králova Dvora 3·5 km na . — 9 km II.




*118. Do města 1 km; Brda-teckým údolím do Zdejšíny 3·5 km, do Stradonic 2 km (pohanské pohřebiště), do Nižboru () 2 km, do N. Huti 1 km na . — 9·5 km II.


*119. Jako 118 do Zdejšíny 4·5 km, přes  do St. Huti 1 km na . — 5·5 km I.

120. Na levo přes dráhu po silnici do Koněprus 5 km (velko-lepé vápenné lomy, Δ 466 m); údolím Suchomastským do Králova Dvora 4 km na . — 9 km II.

25. Králův Dvůr 64 kr., příj. 3·27 h., zpět 8·10 (v ned. 8·44) h.





Obráceným směrem výlety 117 a 120.


121. Suchomastským údolím k Podskalskému  5·5 km, na pr. k sv. Jiří  1 km, do Tmaně 1 km, přes Lounín do Zdic 5·5 km na . — 13 km II.

122. Suchomastským údolím do Suchomast 7 km, přes Borek a Želkovice do Libomyšle 6 km na . — 13 km III. Odjezd ku Praze 7·33 (v ned. 8·11) h.

*123. Přes Zahořany na Děd (Δ 492 m, rozhledna) 3·5 km, do Zdejšíny 2·5 km a dále jako 118 nebo 119.



SWIFT, kola rakouské zbrojovky ve Štýru.
Jediní zástupci v Praze
BRATŘI POTUČKOVÉ, Ferdinandova třída č. 14.

*124. Jako 123 na Děd 3·5 km, okolo  Lejsku  do Stradonic (pohanské pohřebiště) 3 km, přes  do St. Huti 2 km (nebo jako 118 přes Nižbor do N. Huti 3 km na . — 8·5 (9·5) km II.


125. Přes Křížatka 2 km na Koukolovou horu (Δ 470 m) 1 km, přes Slavík do Zdic 3·5 km na . — 6·5 km I.

26. Zdice 77 kr., příj. 3·36 h., zpět 7·59 (v ned. 8·33) h.



Obráceným směrem výlety 121 a 125.


126. Kolem dolu Hroudy 2 km, průsekem (nebo přes Knížkovice)  na Vranou skálu (Δ 536 m) 3 km, dále průsekem k sev. na silnici 1·5 km a na pr. přes Černíny do Zdic 4·5 km na . — 11 km II.

27. Praskolesy-Žebrák 77 kr., příj. 3·52 h., zpět 7·41 h.

*127. Do Žebráka (dům č. 97 ze 14. stol., poslední Levého dílo na hřbitově) 2·5 km, do Podzámčí (klíč ke hradu) 1·5 km na Točník ( Václava IV.) 1 km. Pouť v neděli po sv. Bartoloměji (24. srpna). Zpět touže cestou. — 10 km III.




28. Hořovice (odbor KČT) 89 kr., příj. 4·02 h., zpět 7·33 h.

*128. Městem () na Dražovku (, park) 2 km a zpět. — I.

129. Okolo Dražovky po silnici 5 km, před Felbabkou na pr. přes Křešín 1·5 km do Jinec 3·5 km na . — 10 km III. Odjezd z Jinec 7·10 (v ned. 7·41) h.

29. Stará Huť 77 kr., příj. 3·44 h., zpět 7·41 h.



Obráceným směrem výlety 119, 123 a 124.

130. Přes  do Stradonic (pohanské pohřebiště) 2 km, na Nižbor () 2 km do Nové Huti 1 km na . — 5 km I.

V. J. ROTT,

Nástroje pro veškerá řemesla.
Nářadí pro domácnost

v Praze, Malé nám. č. 3.

 a hospodářství. 



Hrad Křivoklát.

30. Nová Huť 77 kr., příj. 3·52 h., zpět 7·33 h.

Obráceným směrem výlety 118, 123, 124 a 130.

131. Na Nížbor (🏰) 1 km, po silnici k 🌿 2 km, na l. do Otročina 1·5 km a údolím do *N. Hutí* 4 km na 🚲. — 8·5 km I.

*132. Údolím Vůznice 🚶 k Jenčovu 🏠 5 km a zpět na 🚲. — 10 km II.

*133. Údolím Vybrnice 🚶 4—5 km a zpět na 🚲. — 8—10 km I—II.

*134. Vybrnicí 🚶 3½ km, na pr. údolím k východu 3·5 km, pak na jih do *St. Hutí* 2·5 km na 🚲. — 9 km II.

31. Zbečno 89 kr., příj. 4·10 h., zpět 7·18 h.

*135. Po silnici na Skalku 🌿 4 km, na Jenčov 🏠 1 km a údolím Vůznice do *N. Hutí* 5 km na 🚲. — 10 km II.

*136. Údolím Kličavy k Hyvnu 🏠 5 km a zpět na 🚲. — 10 km II.

*137. Údolím Kličavy k Markytě 🌿 3·5 km, na pr. Dlouhým dolem do *Lán* 7 km a na 🚲 2·5 km. — 13 km III

32. Křivoklát hrad 102 kr., příj. 4·30 h., zpět 6·54 h.

*138. Na 🏠 1 km (o průvod hlásiti se na pr. v průjezdě), na vyhlídku 1 km, hojně lesních procházek. — I.—II.

33. Městečko 102 kr., příj. 4·35 h., zpět 6·48 h.

V. J. ROTT, Kování do staveb,
v Praze, Malé nám. č. 3. vodořady a klosety.

- 20
- *139. Pražskou stezkou 𐌱 (přes silnici!) 5 km k Markytě
𐌶 a údolím Klíčavy na pr. do Zbečna 3·5 na 𐌱. —
8·5 km II.

IV. Pražsko-Duchcovskou drahou,

odj. z nádr. Frt. Jos. 1·42 h. (v létě od 1. června!), ze
Smíchova 1·55.

34. Hlubočepy 13 kr., příj. 2·17, zpět 6·51 h.
Výlety 4, 7 a 9 obráceným směrem.

35. Řeporyje 26 kr., příj. 2·29 h., zpět 6·39 h.
Obráceným směrem výlety 8, 9, 55, 65, 84 a 85.

36. Zbuzany 26 kr., příj. 2·35 h., zpět 6·33 h.
Obráceným směrem výlet 86.

37. Dušníky 38 kr., příj. 2·43 h., zpět 6·26 h.

- *140. Po silnici do Dušníků 1 km, na l. po silnici do Nučic
(železné doly) 2 km, údolím podle potoka Radotínského
13 km do Radotína na 𐌱. — 16 km III.




38. Litovice 38 kr., příj. 2·54 h., zpět 6·16 h.

141. Přes Hájek (klášter s 𐌱 z r. 1623) 3 km do Červe-
ného Újezda 1·5 km, do Svárova 1·5 km, po silnici do
údolí Kočáku 2·5 km k Podkozímu 𐌶, údolím proti
vodě k Červenému 𐌶 2 km, odtud na sev. údolím Čer-
ného potoka 4·5 km do Unhoště a 2 km na 𐌱. —
17 km III. — Zpět v 7·08 h.

39. Kněževes 51 kr., příj. 3·05 h., zpět 6·06 h.


142. Do Středokluk 2 km, údolím Čičovicemi na Okoř 𐌱
4·5 km, do Noutonic 1·5 km na 𐌱. — 8 km II.
143. Jako 142 na Okoř 𐌱 6·5 km, údolím dále do Kovar
4 km na 𐌱. — 10·5 km III.



V. J. ROTT, v Praze. Malé nám. č. 3.	N ů ž k y na vlasy a vousy, břitvy, strojky ku holení.
--	---

144. Jako 143 do Kovar 10·5 km, údolím Zákolanským do Kralup 8·5 km na . — 19 km III.
145. Kněževsí údolím na Tuchoměřice  3 km, Statenice 3 km a Únětice 3 km, Tichým údolím do Roztok 4·5 km na . — 13·5 km II.
146. Jako 145 do Statenic 6 km, dále údolím až k Černému Volu 1 km, na l. polní cestou vzhůru (přes silnici) do



Zřícenina Okoř.

Úholiček 1·5 km, údolím k Vltavě 1·5 km a na pr. do Žalova 2 km na . — 12 km II.


147. Jako 145 do Statenic 6 km, na pr. polní cestou vzhůru do Horoměřic 1·5 km, přes Kozí hřbet (Δ 232 m) do Sukdola 2·5 km a (buď do Sedlce na  2 km, nebo) údolím do Roztok 3 km na . — 13 km II.

40. Tuchoměřice 51 kr., přfj. 3·10 h., zpět 6·01 h.

Obráceným směrem výlety 12, 14, 17 a 19, dále výlety 145, 146 a 147, které se tím o 2 km zkracují.



V. J. ROTT,
v Praze, Malé nám. č. 3.




Nastroje
pro řezbáře, truhláře
a diletanty.


148. Do M. Čičovic 2·5 km, na pr. údolím na Okoř  1 km, a dále jako 142, 143 nebo 144, čímž se tyto výlety o 3 km zkracují.

41. Noutonice 51 kr., příj. 3·18 h., zpět 5·55 h.

Obráceným směrem výlet 142.

*149. Na Okoř  1·5 km, dále jako 143 (nad Kovary Budeč  z r. 1055) nebo 144.

150. Na Okoř  1·5 km; údolím proti vodě Čičovicemi do Bělok 5 km a k Žákovu  1 km, na levo polní cestou vzhůru na Dobrovíz 1·5 km a po silnici do Jenče 2 km na . (Odjezd 7·19 h.) — 11 km II.


151. Polní cestou k Sv. Janu (, Δ 313 m) 1 km, po silnici přes Kamýk 1·5 km, V. Přílepy a Úholičky 2 km, dále jako 146. — 8 km I.

152. Jako 151 do Úholiček 4·5 km, na pr. polní cestou vzhůru (přes silnici) do Únětic 2 km a dále jako 145. — 11 km II.

153. Přes Lichoceves 1 km do Statenic 3 km a dále jako 145, 146 nebo 147.

42. Kovary 64 kr., příj. 3·28 h., zpět 5·45 h.

Obráceným směrem výlety 143 a 149.

*154. Na Budeč (, Δ 285 m) 1 km a dolů; dále jako 144. — 10·5 km II.

V. Buštěhradskou drahou z nádraží v Hybernské ul., odjezd 2·10 h.; z Buben 2·19 h.

43. Bruska 21 kr., příj. 2·26 h., zpět 9·34 h.

Výlety 17, 18 a 19.

44. Veleslavín 21 kr., příj. 2·45 h., zpět 7·50 h.

Viz výlet 12. — Také stezkou přímo na Generálku 1·5 km a dále jako 13, 14, 15 a 16.

V. J. ROTT, Brusle, náledníky,
v Praze, Malé nám. č. 3. zvonky k saním.

155. Ke sv. Markétě (klášter) 1·5 km, přes Ladronku do Košíř 2·5 km a na Újezd 2 km. — 6 km I.

45. Liboc 31 kr., příj. 2·51 h., zpět 7·44 h.

Viz výlety 1, 3, 10, 12, 13, 14, 15. 16, 17, 18 a 19 (na díle obráceným směrem).


46. Ruzíň 31 kr., příj. 2·56 h., zpět 7·38 h.

Obráceným směrem výlety 3, 6 a 11.

47. Kladno 41 kr., příj. 3·29 h., zpět 9·01 h.

156. Do města 2 km, uhelné doly, veliké železářny. Přístup nesnadný.

48. Lány (rychl.) 92 kr., příj. 4·38 h., zpět 8·43 h.


157. Do vesnice 2 km, , park a veliká obora. — I.—II.

VI. Podmokelskou tratí St. dr. r.-uh.

z Hyberské ul. odjezd 11·50 a 2 h.

49. Podbaba 10 kr., příj. 12·08 a 2·25, zpět 10·18 h.

Obráceným směrem výlety 15 a 17.


*158. Údolím do Lisolaj 1·5 km, za vesnicí 0·5 km na pr. polní cestou do Suchdola 1·5 km a Tichým údolím 3 km do Roztok na . — 6·5 km I.

*159. Údolím do Lisolaj 1·5 km, dále údolím 1·5 km na silnici, a na pr. do Horoměřic 1·5 km; dále jako 147. — 10 km I.

160. Jako 159 do Horoměřic 4·5 km; polní cestou do Statenic 1·5; a dále jako 145. — 13·5 km II.

161. Jako 159 do Horoměřic 4·5 km; po silnici k Černému Volu 1·5 km; a dále jako 146. — 11 km II.

*162. Šárkou 4 km na Generálku; dále jako 13, 14 nebo 16.


*163. Přes  do Troje 2 km; dále jako 21, 22 a obráceným směrem 30 a 31.

50. Sedlec 10 kr., příj. 12·12 a 2·31 h., zpět 10·14 h.

Obráceným směrem č. 32 na Ladví, návraty 26—31, 33—35.











J. V. NEUBAUER,

továrna na kulečníky a taga,
Praha, Vojtěšská ulice č. 6.

- *164. Vzhůru do Sukdola 1·5 km, a na pr. Tichým údolím 3 km do *Roztok* na . — 4·5 km I.

51. Roztoky 25 kr., příj. 12·18 a 2·40 h., zpět 10·07 h.




Obráceným směrem výlety 33—35 s návraty 26—32; dále výlety 145, 147, 153, 158—160 a 164.


- *165. Tichým údolím proti vodě až za Trojanův  3 km, údolím na l. do Horoméřic 2·5 km, přes Lisolaje 3 km do *Podbaby* 1·5 km na . — 10 km I.
- *166. Tichým údolím proti vodě do Únětic 4·5 km, na pravo polní cestou vzhůru do Úholiček 2 km a dále jako 146. — 10 km I.
- *167. Tichým údolím až do Černého Vola 6 km; na pr. polní cestou vzhůru do Úholiček 1·5 km a dále jako 146. — 11 km II.
168. Jako 167 do Černého Vola 6 km; po silnici do V. Přílep 2·5 km; dále jako 151. — 13 km II.
169. Jako 167 do Černého Vola 6 km, dále údolím do Státenic 1 km, na pr. pěšinou na Kamýk 2 km a dále jako 151. — 14 km II.
- *170. Jako 167 do Černého Vola 6 km, dále údolím přes Státenice ke Kopanskému  2 km, na l. údolím 0·5 km a na l. vzhůru lesem do Nebušic 2·5 km; po silnici na Generálku 2 km a dále jako 13, 15 a 16. — 18 km III.
- *171. Vzhůru na Žalov 2 km (244 m,  sv. Klimenta na Levém Hradci, založený Bořivojem r. 871 a přestavěný v 15. stol.). Dolů k Vltavě (na  *Žalov* 1 km nebo) procházkou podle řeky do *Roztok* 3 km na . — 5 km I.
- *172. Jako 171 na Žalov 2 km, přes  do Husince 1 km, na pr. hájem do Klecan  2·5 km, dolů k Vltavě 1 km, přes  a podle břehu do *Roztok* 1 km na . — 7·5 km I.

Otokar Šťastný, hodinář,
v Praze, Václavské nám. 18.





»U Doušů«



zlaté, stříbrné, niklové hodinky
pro pány, dámy, hochy.
Pendlovky, budíčky,
řetízky atd.

173. Jako 172 do Klecan 5·5 km po silnici okolo  sv. Jana do Přemýšlení 3 km, údolím dolů k Vltavě 1·5 km a na l. podle břehu 1 km (z Přemýšlení také pěšinou přímo nebo přes Brnky) k  a přes řeku do Roztok na . — 11 km II.

*174. Po břehu 1 km k , hájem ke Klecanskému pivovaru 1 km, na l. obráceným směrem výlet 172. — 7 km I.




175. Jako 174 ke Klecanskému pivovaru 2 km, na pr. jako 173. — 8 km I.


176. Po břehu 1 km k , údolím vzhůru do Klecan  1 km, po silnici 2 km a polní cestou (přímo) 1 km do Hoštic, na l. okolo Vodochoď 0·5 km údolím a hájem 2·5 km k Vltavě, přes  do Libšic 0·5 km na . — 8·5 km I.

177. Dolů k , do Brnek  1 km, vzhůru do Přemýšlení 2 km a dále obráceným směrem 175 (8 km I.) nebo 173 (11 km II.).

52. Žalov 25 kr., příj. 12·24 a 2·49 h., zpět 9·58 h.

Obráceným směrem 146, 151, 153, 166—169, 171, 172 a 1·37

*178. Na Levý Hradec () sv. Klimenta, zal. Bořivojem r. 871, přestavěný v 15. stol.) a do Žalova 1 km, vzhůru přes silnici okolo Vršků (Δ 296 m) k Trojanovu  2·5 km, na l. Tichým údolím 3 km do Roztok na . — 6·5 km I.

*179. Jako 178 na Žalov 1 km, polní cestou 1·5 km a po silnici 1 km do Únětic a dále (jako 166—170, nebo) na l. Tichým údolím 4 km do Roztok na . — 7·5 km I.

180. Jako 178 na Žalov 1 km, polní cestou 1·5 km a po silnici na pr. 1 km, od kapličky na pr. dolů do Úholiček 1 km, dále jako 146. — 7 km I.





181. Jako 178 na Levý Hradec 1 km, na pr. přes Řivnác (Δ 290 m) do Úholiček 2·5 km, dále (jako 146) neb obráceným směrem 151, 166, 167 a 168.

Karel Heller,












optik v Praze, Ferdinandova tř. 39
a na Kr. Vinohradech, Havlíčkova tř. 299,
doporučuje dalekohledy, divadelní kukátka,
brejle, teploměry, barometry, skřípce atd.

- *182. Jako 178 na Žalov 1 km, okolo kapličky do Roztok 2 km. Tichým údolím vzhůru jako 165—170. — II.—III.
 183. Jako 181 do Roztok 3 km, dále obráceným směrem výlety 33—35 s návraty 26—32.

53. Letky 25 kr., příj. 2:59 h.





184. Vltavským údolím zpět do Podmoráně 2·5 km, proti údolí do Úholiček a dál obráceným směrem 151, 166, 167, 168, 180 neb 181.
 185. Přes  do Větrušic 1·5 km, po silnici do Klecan  2·5 km, a dále jako 172 a 173.
 *186. Vzhůru k lesu 2 km, na pr.  přes Chejnov 1 km do Libšic 1 km ke . — 4 km I.

54. Libšice 40 kr., příj. 12:34 a 3:06 h., zpět 9:49 h. Obráceným směrem 176.




- *187. Hájem do Dolan 3 km, přes  do Dolánek 1 km, podle Vltavy k Dolskému  2 km a přes  do Libšic 1 km na . — 7 km I.
 *188. Jako 187 do Dolánek 4 km, po vodě do Zlončic 1·5 km, přes Dubčí (Δ 255 m) a kolem \dagger (281 m) do Vodochod 4 km, na pr. údolím a hájem k Vltavě 2·5 km, a přes  do Libšic 0·5 km ke . — 12·5 km II.
 *189. Jako 187 do Zlončic 5·5 km, přes Postržížín 2 km do Vodolky 2 km, po silnici 1 km a polní cestou 2 km do Vodochod; dále jako 188. — 15·5 km II.
 *190. Přes  hájem a údolím do Vodochod 3 km, polní cestou (přes silnici) do Panenských Břežan ( sparkem), 3·5 km přes Bašť M. i V. 2·5 km do Měšic ( s parkem) 3 km na . — 12 km II.
 *191. Jako 190 do Panenských Břežan 6·5 m, přes Předboj 3 km do Kojetic 2 km na . — 11·5 km II.

Limonádové šumivé bonbony
F. A. Maršnera na Kr. Vinohradech na Plzence,
jsou nejlepší!






55. Dolany 40 kr., příj. 3·14 h.

- Výlety 188 a 189 zkracují se odtud o 3 km.
 192. Hájem vzhůru na Debrno 2 km, údolím do Minic 2 km a do Kralup 2 km na . — 6 km.
 193. Přes  do Dolánek 1 km, na Zlončice 1·5 km do Kozomína 1·5 km a přes Chvatěruby 2 km  po břehu Vltavy do Kralup 2·5 km na . — 8·5 km I.







56. Kralupy 40 kr., příj. 12·43 a 3·23 h., zpět 9·39 h.

194. Přes Minice 2 km údolím do Votvovic 3 km, od cihelny 1 km  vzhůru do Blevic 1·5 km, údolím na sev. ke Knovízskému potoku 3·5 km, a po silnici (stále po l. břehu) do Kralup 4·5 km na . — 15·5 km II.
 195. Jako 194 do Votvovic 5 km, dále údolím do Zákolan 2·5 km, vzhůru na Budeč ( z r. 1055) 1 km, zpět na l. po silnici do Blevic 2·5 km a dále jako 194. — 19 km III.


57. Nelahozeves 40 kr., příjezd 12·53 a 3·55 h., zpět 9·30 h.

196. Přes  do Veltrus 2 km, parkem do Všestud 3 km, přes  do St. Ouholic 1 km a na  (Veltrusy) 1 km. — 7 km I.
 197. Jako 196 do Všestud 5 km, ke chrámu Marie Teresie 0·5 km, k  na  (Veltrusy) 3 km. — 8·5 km I.

58. Veltrusy 50 kr., příj. 12·59 a 4·03 h., zpět 9·25 h.


198. Přes  a dále výlety 196 a 197, jež se tím o 1 km zkracují.
 199. Jako 198 do Všestud 4 km, dále parkem a přes  na Vepřek 2 km a buď zpět na  (Veltrusy) 3 km nebo na sev. do Jenšovic 4 km na . — 9–10 km II.
 200. Přes  do Veltrus 2 km, přes Zlosejn 2 km do 

Na cestě nepostrádatelné jsou čajové bonbony
 F. A. Maršnera na Král. Vinohradech,
 na Plzeňce.

Dřínovského (Δ 244 m, geol. zajímavý) 1·5 km a zpět 5·5 km na  — 11 km II.



59. Ouholičky 50 kr., příj. 4·09 h.

Obráceným směrem výlety 196, 198 a 199.




*201. Údolím Velvarským do Sázené 3 km, dále údolím do Chržína 3 km (přímo 1·5 km), na silnici 1 km a na l. 2·5 km na  (Veltrusy). — 9·5 (8) km I.



Král. věnné město Mělník.

*202. Do Úholic a přes  parkem do Všestud 2·5 km, přes Zlosejn 2·5 km na Dřínov  (Δ 244 m, geol. zajímavý) 1·5 km a zpět jako 200. — 12 km II.




60. Jenšovice 65 kr., příj. 1·10, zpět 9·14 h.

*203. Na Mělník (odbor KČT) 8 km (na cestě bažantnice. Hořín  a park), prohlídka města (, věž 60 m s vyhlídkou!, vinice); na  Mělník 1·5 km (blízko

Lékárna u zlaté koruny
FR. SCHNOBLINGA,
v Praze -I., Malé náměstí.





















Salicylová vazelina na spa-
řeně nohy, odřeniny, vlka
(chladičí) 30 kr.

Neubergova villa). — 9·5 km II. — Ostatní výlety pohodlněji ze  SZ dr. Mělník č. 259 a 260.

- *204. Přes H. Beřkovice  4 km do Kostomlat 3 km a na Říp (Δ 459 m,  sv. Jiří z 12. stol., magnetické dlažice! vyhlídka!) 4 km; přes Rovné 2 km a Vesce 1 km do Roudnice 3 km (oborou 3·5 km) na . — 17 km II.

61. Beřkovice 65 kr., příj. 1·23 h., zpět 9·01 h.

Výlet 212 obráceným směrem.

- *205. Vejčínou  a Vlčím  na Hněvický Δ (210 m) 8 km a stále  do Štětí 3 km na . — 11 km II.
- *206. Přes  do Liběchova ( a park) 3 km, v lese Klácelka (sochy Levého, tesané ve skále, klíč u nadlesního v Liběchově) 3 km, údolím do Boží Vody (lázně) 1 km. Zpět do Beřkovic 4 km na . — 11 km II. Také do Liběchova na  2 km. — 9 km II.
- *207. Přes  do Liběchova ( s parkem) 3 km, údolím do Boží Vody 1 km, na l.  a skalami okolo Mariánské kaple na Spitzberg (Δ 280 m) 7 km a na  (Štětí SZ dr.) 1·5 km (na  Štětí Stdr.  2 km). — 12·5 km II.
208. Přes  do Věhlovic 2 km, na pr. okolo lomů (zka-meněliny!) na Chlomek (, Δ 281 m, čedič) 3·5 km, přes Podol na  (Mělník) 3 km. — 8·5 km II.
209. Do Vlněvsi 2 km, přes  do Mlázic 1 km, na pr. přes Šopku (klášter) 1 km na Mělník 1 km (, věž!) na  1·5 km. — 6·5 km. I.

62. Štětí-Hněvice 85 kr., příj. 1·37 h., zpět 8·47.

Výlety 205 a 207 obráceným směrem.

63. Roudnice (odbor KČT) 1 zl., příj. 2·02 h., zpět 8·33 h.

Obráceným směrem výlet 204.

Lékárna u zlaté koruny FR. SCHNÖBLINGA, v Praze—I., Malé náměstí.	Dermatologový prášek proti pocení nohou 35 kr. Ruská tinkt. na kuří oka 35 kr.
---	---

210. Do Hracholusk (hosp. škola) 1 km, do Vesce 3·5 km, oborou (střelnicí) zpět do Roudnice (🏰, knihovna, 🏰, klášter) 3·5 km na 🚲. — 8 km I.
- *211. Do Vesce 3 (oborou 3·5) km, přes Rovné 1 km na Říp (△ 459 m, vyhlídka! 🏰 sv. Jiří z 12. stol., magnetické dlažice!) 2 km; touže cestou zpět do Roudnice 6 km na 🚲. — 12 km II.







Říp.

- * 12. Jako 211 na Říp 6 km, dolů přes Kostomlaty 4 km a Lipkovice 1 km Panským 🏰 do Beřkovic 7 km na 🚲. — 18 km III.
213. Přes 🌿, po silnici 1 km, na pr. oborou a 🏰 do Vetlé 4·5 km a do Hořtky 🏰 4 km na 🚲 SZ dr. — 10 km II.
- 64. Hrobce** 1 zl., příj. 2·10 h., zpět 8·21 h.
214. Přes 🌿 do Černovsi 1·5 km, kolem Vysečka 🌿 1 km

Lékárna u zlaté koruny
FR. SCHNÖBLINGA,
 v Praze—I., Malé náměstí.





Lékárničky kapesní 2 zl.
 Objednávky poštou vyřizují
 se obratem.

☞ do Větřel 3 km, na Sovici (Δ 277 m) 1 km a do Hoštky 4 km na  SZ dr. — 10·5 km II.







215. Do Libotejnice 1·5 km, ☞ přes Mrchový Δ (208 m) do Travčice 4 km, do Terezína 3 km a do Bohušovic 2·5 km na  (Terežín). — 11 km II.
- *216. Přes Rohatec 2 km do Doksan 3·5 km ( s parkem, ostrov), do Brozan 1 km a přes Brňany 3·5 km do Bohušovic 1 km na  (Terežín). — 11 km II.

65. Terežín 1 zl., příj. 2·21 h., zpět 8·11 h.

Výlety 215 a 216 obráceným směrem.



- *217. Přes Brňany 1 km a Brozany 3·5 km do Doksan ( park, ostrov) 1 km, přes N. Dvory a Podluský do Roudnice 9 km na . — 14·5 km II.
- *218. Přes Terežín 2·5 km do Litoměřic (dostavíkem $\frac{3}{4}$ h.) 3 km;  radnice. Na Radobýl (Δ 398 m) 3·5 km a dolů do Žalhostic 2 km na  SZ dr. — 10 km II (I).

66. Lovosice 130 kr, příj. 2·31 h., zpět 7·59 h.







219. Přes  do Pišťan 2 km, přes Žalhostice 1·5 km na Radobýl (Δ 398 m) 1 km; zpět (buď jako 218 nebo) do Lovosic 4·5 km na . — 9 km II.
220. Značenou cestou na Lovoš (Δ 572 m) 4 km a zpět. — 8 km I.
- *221. Značenou cestou na Lovoš (Δ 572 m) 4 km, do Oparna  2 km, na pr. údolím do Žernosek 4 km, podle Labe do Lovosic 3 km na . — 13 km II.
- *222. Přes Bílinku 4 km do Velešína 2·5 km (také před Velešínem na pr. údolím!), na pr. Oparenským údolím jako 221. — 16 km III.
- *223. Povozeň do Milešova 9 km (1·30 h.), na Milešovku (Δ 835 m, vyhlídka s rozhledny! ) 1 h., dolů 6·5 h. vozem do Lovosic 1 h. na . — 1·5 h. pěšky I.

Braća Didolić, velkoobchod s dalmatským vínem.





Praha, Král. Vinohrady, Jungmannova třída č. 11.

- *224. Povozeu do Třebenic 6 km (1 h.), na Košťál  1 h. a dolů 1 h., vozem do Lovosic 1 h. na  — 2 h. pěšky I.






67. Prackovice 130 kr., příj. 2:44 h., zpět 7:47 h.

225. Do Kletečné (s vůdcem) 4:5 km, na Kletečnou (Δ 705 m) 3 km a zpět do Prackovic 6 km na  — 13:5 km II.
 226. Přes  do Libochovan 1 km, na Strážnický Δ (361 m) 2:5 km (buď touže cestou zpět, nebo) přes Žernoseky do Žalhostic 4 km na  SZdr. — 7:5 km II.
 227. Přes  do Libochovan 1 km, na Kamajk  382 m) 2:5 km, zpět do Litoměřic 5 km na  SZdr. — 8:5 km II.

68. Zalezlé 160 kr., příj. 2:51 h., zpět 7:40 h.

- *228. Okolo Kloučenských  a slapů ke  sv. Barbory na Dubickém Δ (323 m) 4 km a zpět. — 8 km I.
 *229. Přes  na Deblík (Δ 456 m, vyhlídka!) 4 km a zpět. — 8 km I.
 *230. Na Vrkoč (čedičová skála) 8 km, dolů do Ústí 2 km na  — 10 km II.

69. Ústí n. L. (odbor KČT) 160 kr., příj. 3:03 h., zpět 7:26 h.

- *231. Prohlídka města (, přístav, loděnice, továrny), na Ferdinandovou výšinu (206 m, ∇) 1 km. — I.
 *232. Přes most na Štřekov  3 km a zpět na  — 6 km I.
 233. Přes most do Novosedlic 2 km, přes Novou Ves na Vysoký Ostrý (Δ 584 m) 3 km a zpět 5 km na  — 10 km II.
 *234. Plavba parníkem (odj. 3:30 h., 21 kr.) do Děčína (příj. 5:15 h.); přes most do Podmokel 1 km na  160 kr., odj. 6:45 h.

JAN TICHÁČEK, obuvník
 v PRAZE, 737—II. Jungmannova třída 16.

70. Třebichovice-Vinařice (přes Kralupy) 80 kr.,
příj. 4:07 h.

235. Do Smečna (🏠 z 15. a 16. stol.) 3 km a do Šternberka (lázně) 2 km; zpět přes Smečno na 🚂 (Smečno-Šternberk) 8 km (omnibusem za 80 kr.); odj. 8:51 h. — 13 km II.

VII. Českou severní drahou; z nádr. cís.
Frant. Josefa odjezd 11:52 a 1:35 h.

71. Vysočany 11 kr.,
příj. 12:05 a 1:50
h., zpět 9:05 h.

Odtud výlety 36, 37, 41 a 43
obráceným směrem.

*236. Vzhůru na Prosek (🏠
294 m) 1 km a přes Strážkov 1 km na Ladví (356 m, vyhlídka!) 2:5 km. Návraty viz 26, 28—35. — I.—II.

72. Satalice 21 kr.,
příj. 12:19 a 2:07 h.,
zpět 8:52 h.

*237. Satalicemi, bažantnicí a
🏠 do Vnoře (🏠, 🏠)
2:5 km, údolím okolo cukrovaru na Jenštýn (🏠
ze 14. stol.) 2:5 km, přes
Dřevčice 2 km do Brandýsa 3 km (🏠, 🏠 a
park, ostrov), do St. Bole-
slavi 1 km (🏠 z roku



Zřícenina Jenštýn.

Rozhled s Petřína v Praze.

(Světlotisk.) Cena 30 kr. Ve všech knihkupectvích.

1046, mausoleum sv. Václava), do Housky (lázně, 全) 1 km, zpět do Brandýsa 2 km na 全. — 14 km II.

*238. Jako 237 do Housky 12 km, lesem a po Labských loukách přes 全 do Toušeně 4 km. — 16 km II.

239. Jako 237 na Jenštýn 5 km, zpět přes Radonice 1 km do H. Počernic 4 km na 全. — 10 km II.

73. V. Čakovice 31 kr., příj. 12:31 a 2:16 h., zpět 8:42 h.

Výlet 276 obráceným směrem.

*240. Do Dáblic 2:5 km, okolo ovčína 1 km na Ladví (△ 356 m, krásná vyhlídka!) 1 km. Návraty viz 27—35. — I, II.

74. Měšice 41 kr., příj. 12:43 a 2:27 h., zpět 8:29 h.

Obráceným směrem 190.

*241. V Měšicích 全 s parkem 2 km, lesem do Mratína 2:5 km, okolo cukrovaru podle potoka 4 km do Kostece n. L. (全), po lukách přes Křenek 3 km do Dřís na 全 SZdr. (odjezd 8:08 h., 75 kr.) — 11:5 km II.

242. Přes Líbeznice 2 km do Pakoměřic 全 2:5 km, Bořanovicemi a na pr. okolo lesa do Zdib 2:5 km a do Velteže 1 km; dále (buď přímo přes Brnky k 全 3:5 km nebo) na Přemýšlení 1 km a přes Klecany (viz 173 a 174) 1:5 km do Roztok 2:5 km na 全 Stdr. — 13 km II.

75. Kojetice 41 kr., příj. 12:51 a 2:35 h., zpět 8:21 h.

Obráceným směrem 191.

243. Do Lobkovic 3 km (hrob Palackého), do Neratovic 2 km na 全. — 5 km I.


76. Neratovice 51 kr., příj. 12:58 a 2:41 h., zpět 8:14 h.

Obráceným směrem 243.

244. Přes Libiš 全 2 km na Obříství (全 s parkem) 2:5 km;



ROVERY

Vyučování jízdy zdarma.
JOSEF VEJTRUBA
PRAHA, Malé náměstí 459—I.

zpět přes Tuháň 2·5 km do Přivor 6 km na . — 13 km II.





77. Všetaty-Privory 51 kr., příj. 1·09 a 2·51 h., zpět 8·04 h.

Výlet 244 obráceným směrem.

245. Do Liblic  3·5 km, zpět do Byšic 1·5 km na . — 5 km I.



78. Byšice 67 kr., příj. 3 h., zpět 7·49 h.

Výlet 245 obráceným směrem.





*246. Do Liblic ( a park) 1·5 km. Košáteckým údolím přes Kojovice 4 km do Košátky  1·5 km na  (odjezd 7·37 h., 67 kr.) nebo dále do Vrutic 2·5 km na . — 9·5 km II.

79. Vrutice 67 kr., příj. 3·14 h., zpět 7·32 h.

Výlet 246 obráceným směrem.




247. Přes Dolní a Malé Slivno do Mečeříže  3 km, lesem na St. Boleslavskou silnici 5 km, po silnici 5 km ke trati, na pr. na  Dráhy, odj. 8·08 h., 75 kr.). — 13 km II

80. Chotětov 82 kr., příj. 3·31 h., zpět 7·12 h.

248. Do Černého dolu 2 km na pr. do Sovinek 4 km, do Střenic 3·5 km, na pr. údolím přes Krnsko (, park) 3 km do Stranova (, ) 1 km na . — 13·5 km III.

81. Stránov 102 kr., příj. 3·45 h., zpět 6·58 h.

Výlet 248 obráceným směrem.










*249. Do Krnska ( a park) 1 km, přes Řehnici do Podvince (románský  z 12 stol.) 2·5 km, údolím do Ml. Boleslavi na . — 7 km II.

250. Přes Nepřevaz na Chlomek 5 km a zpět. — 10 km II.

82. Ml. Boleslav 102 kr., příj. 3·52, zpět 6·49 h.



Výlet 249 obráceným směrem.

Petr Svoboda, závod rytecký a ozdobnický.
Odznaky spolkové. Pravý email.
Praha, Bartolomějská ulice číslo 13.


- *251. Prohlídka města,  ze 16. stol., hrad z 10. stol. nym kasárny, klášter někdy bratrská škola. Na Michalovic  z 13. stol.) 3 km. — I.—II.
- *252. Do Dobré Vody 4 km (lázně, ) , na Švédské šance (Δ 366 m, vyhlídka) 2 km, do *Ml. Boleslavi* 3 km na . — 9 km II.
- *253. Přes Švédské šance (Δ 366 m) 3 km a Vinařice 2·5 km do *Dobrovic* , park) 1 km na  (odj. 7·24 přes Nymburk). — 6·5 km I.
- *254. Na Michalovice  z 13. stol.) 3 km, přes Debř  1·5 km do Josefodola 1 km na . — 5·6 km I.

83. Josefodol 102 kr., příj. 4·13 h., zpět 6·32 h.


Výlet 254 obráceným směrem.

255. Prohlídka továrny 1 km. — I.
- *256. Na Zvířetice  z 12. stol., pustý od r. 1720) 2 km, do *Bakova* 1 km na . — 3 km I.

84. Bakov 102 kr., příj. 4·21 h., zpět 6·22 h.





- *257. Na Zvířetice  z 12. stol.) a zpět 2 km. — I.

85. Bakov město 102 kr., příj. 4·32 h., zpět 6·16 h.



258. Na Jezírko (Δ 249 m, čedič) 2 km, přes Horka do bažantnice 1 km a přes Trenčín do *Bakova* 3 km na . — 6 km II.

86. Mělník (odbor KČT) 76 kr., příj. 1·34 h., zpět 7·38 h.

Výlety 203, 208 a 209 obráceným směrem.




- *259. Do města 1·5 km ( s věží 60 m vysokou, studně na náměstí, radnice ze 14. stol., bašta); Hořín (, park) 1·5 km, Šopka (klášter) 1 km. — I.—II.
- *260. Na Chlomek (, Δ 281 m, čedič) 3 km, přes Veho-vice (opuka, zkameněliny) 4 km do Liběchova (, park,




Knihtiskárna **F. ŠIMÁČEK**, nakladatelé
Praha, Jeruzalémská ulice číslo 11.

Klácelka) 2 km, přes  do Beřkovic 3 km na . — 12 km II.

87. Liběchov 76 kr., příj. 1·46, zpět 7·26 h.


Viz výlety 206, 207, 208 a 260.

*261. Přes Želizy 3 km do Tupadel (, pramen sv. Václava) 3 km,  do Ježovic 3 km a do Liběchova 2 km na . — 11 km II.

*262. Jako 261 do Tupadel 6 km, okolo  Citova  k Mariánské kapli 4 km a na Spitzberg (Δ 280 m) 1 km, dolů na  (Štětí) 1·5 km. — 12·5 km II.

88. Štětí 130 kr., příj. 1·56 h., zpět 7·17 h.




Výlety 205, 207 a 262 obráceným směrem.

263. Na Spitzberg (Δ 280 m) 1·5 km, údolím do Radouně 3·5 km a dále do Hořky 5·5 km na . — 10·5 km II.


89. Hořka 101 kr., příj. 2·12 h., zpět 7·06 h.

Výlety 213, 214 a 263 obráceným směrem.

90. Křešice 116 kr., příj. 2·28 h., zpět 6·48 h.


264. Na Křemín (Δ 239 m) 1 km, do Třeboutic 1 km,  do Podčapel a Travčickým  do Libotejnice 7 km a do Hrobců 1·5 km na . — 10·5 km II.

91. Litoměřice 116 kr., příj. 2·36 h., zpět 6·41 h.


265. Přes Žitenice 3·5 km a Podhorany 1 km ke \dagger (Δ 584 m) a na Panenský kámen (Jungferstein Δ 622 m) 2·5 km, zpět přes Skalici 2 km do Litoměřic města 4 km na . — 13 km II.


92. Litoměřice město 116 kr., příj. 2·42 h., zpět 6·36 h.

Výlety 227 a 265 obráceným směrem.



*266. Prohlídka města (děkanský  ze 13. stol., katedrální

Petr Svoboda, závod rytecký a ozdobnícky.
Odznaky spolkové. Pravý email.
Praha, Bartolomějská ulice číslo 13.

 z r. 1671, městská věž se zvonicí, stará radnice, Kelchhaus ze 16. stol.), Střelecký ostrov. — I.







*267. Okolo hřbitova (Máchův hrob) po silnici 1 km, u kaple sv. Jana na pr. na Radobýl (Δ 396 m, čedič, vyhlídka!) 3 km; zpět nebo dolů do Žalhostic 2 km na . — 6 km I.


268. Přes Pokratice 2 km na Hradisko (Radischken, Δ 543 m) 3 km a zpět 5 km. — 10 km II.

269. Přes Pokratice 2 km údolím ke Lbínskému  3 km, na pr. na Panenský kámen (Δ 622 m) a ke \dagger (Kreuzberg, Δ 584 m) 4 km, zpět přes Žitenice 2·5 km do Litoměřic m. 3 km na . — 14·5 km III.

93. Žalhostice 136 kr., příj. 2·49 h., zpět 6·28 h.




Výlety 218, 226 a 267 obráceným směrem.

*270. Přes Radobýl (Δ 396 m, čedič) 2 km do Dreihäuseln 1 km, přes Mlitschen  na Kamajk ( 368 m) 3 km,  na Řepní i 2 km a do Libochovan 1 km na . — 9 km II. Nebo přes  do Prackovic 1 km na  Stdr. — 10 km II.

271. Přes V. Žernoseky 2 km na Strážický Δ (361 m) 1·5 km do Libochovan na . — 6 km I.


94. Libochovany 136 kr., příj. 2·56 h., zpět 6·18 h.


Výlety 270 a 271 obráceným směrem; viz též 226 a 227.

*272. Na Deblík (Δ 458 m) 2·5 km, dolů do Sebzína 2 km na . — 4·5 km I. Také přes  do Zalezlého 1 km na  St. dr. — 5·5 km I.



95. Sebzín 136 kr., příj. 3·06 h., zpět 6·12 h.

Výlet 272 obráceným směrem.

273. Přes Tlučeň 3 km na Hradisko (Δ 543 m) 2 km, přes Pokratice 3 km do Litoměřic m. 2 km na . — 10 km III.

J. Anděla, zámořsky prášek k úplnému vyhubení
a usmrcení všeho hmyzu!
Účinkuje bezpečně! 

96. Střekov 151 kr., příj. 3·18 h., zpět 5·59 h.

*274. Střekov  1 km, přes Sedlec 1 km a Neudorf 1 km na Vysoký Ostrý (Δ , 585 m) 1 km, zpět přes Novou Ves a Novosedlice do Ústí n. L. 5 km na  — 9 km II.

VIII. Rak.-Severo-západní drahou,

na Poříčí odjezd v neděli 1·23 h. (v létě) denně rychlík 2 h.

97. Libeň 11 kr., příj. v neděli v létě 1·32 h., zpět 9·46 h.



*275. Libeň () jako 26 na Ladví 5 km, zpět viz 26—35.




98. Vysočany 11 kr., příj. v neděli v létě 1·40 h., zpět 9·39 h.

Odtud výlety 36, 37, 41 a 43 obráceným směrem; viz též 236.




99. Chvaly Počernice 25 kr., příj. v ned. v létě 2 h., zpět 9·23 h.

Výlet 239 obráceným směrem; z Jenštýna viz též 237 a 238.

276. Přes Radonice 3·5 km na Jenštýn  1 km; údolím do Přezletic 2·5 km, přes Zabítý Δ (261 m) do Myškovice 2·5 km a do V. Čakovice 2 m na  — 11·5 km II.



*277. H. Počernicemi 1 km přes dráhy 2·5 km do  Vidrholce; kolem  Nový dvůr 0·5 km cestou 1·5 km přes silnici průsekem 3 km, okolo \dagger po silnici do Úvalu 1·5 km na  — 10 km II.


100. Mšétice 40 kr., příj. v ned. v létě 2·13 h., zpět 9·11 h.


*278. Do V. Jiren 2·5 km (, park), do Šestajovic 1 km,  okolo  1 km, lesní cestou 1 km a na pr. pěšinou


J. Anděla,

materiální obchod „U černého psa“;
v PRAZE, v Husově třídě 18,

doporučuje  zámorský prášek pro hmyz. 



1·5 km přes trať podél lesa 0·5 km a na l. polní cestou do Úvalu 1 km na . — 8·5 km I.




279. Přes Mštětice 0·5 km k Zápům 2 km, před vesnicí na l. do Ostrova (železité lázně) 0·5 km; skrze Zápy do Toušeně (lázně) 3·5 km na . — 6·5 km I.

280. Jako 279 do Ostrova 3 km, polní cestou nebo silnicí do Brandýsa 3 km na . — 6 km I. Viz též 237.




101. Čelakovice 40 kr., příj. v ned. v létě 2·25 h., zpět 8·59 h.




Výlet 302 obráceným směrem.


*281. Čelakovicemi ( z 13. stol., tvrz dosud částečně zachována v jídelně „U hradu“, hrádek Čelákov) podle Labe (pro botanika!) do Toušeně 4 km na . — 4 km I.

*282. Do Jirína 2 km, přes  a podél trati 1 km ke kaplím sv. Václava; procházka lesem cestou k sev. 2·5 km až k trati (strážný domek), podél ní na l. a cestou k jz. zase zpět lesem 4 km, k Labi a k ústí Jizery 1 km,  do Toušeně 1 km na . — 11·5 km II.



102. Lysá rychl. 70 kr., příj. 2·50, zpět 8·46 h. (50 kr.).

*283. Na vršku  s parkem 1 km, okolo Dvorce 2 km do lesa průsekem, po 1 km na l. ke trati 0·5 km, lesní cestou ke kaplím sv. Václava 2·5 km, lesní cestou do Káraného 2·5 km, k Labi přes  do Toušeně 2·5 km na . — 12 km II.



*284. Do St. Lysé 3·5 km, za potokem na l. cestou do Sovojovických lesů 1 km, stále  (přes trať) 6 km k  do Toušeně 2 km na . — 12·5 km II.

*285. Do St. Lysé 3·5 km, za vsí na l. lesem 1·5 km do Sovojovic 1 km, přes Jizeru  do Podbrahy 1 km, lesní silnicí 3 km ke trati (buď podél trati na pr. 1 km na




Emanuel Jaroměřský, továrna na železný nábytek v PRAZE.
Sklad na Příkopě, v Novém Bazaru č. 27.


 *St. Boleslav* nebo), dále cestou přes trať do *St. Boleslavi* 2·5 *km* a do *Brandýsa* 1·5 *km* na . — 14 (11) *km* II.

103. Nymburk rychl. 90 kr., příj. 3·12 h., zpět 8·19 h (65 kr.)

*286. Prohlídka města (radnice dříve klášter, socha sv. Vojtěcha z r. 1687 ); ostrov se sady . — I.

104. Poděbrady rychl. 115 kr., příj. 3·28 h., zpět 8·04 h. (85 kr.)

*287. Zámek krále Jiřího,  s hrobkou Kunhuty královny, radnice; za mostem z r. 1841  sv. Marie z r. 1516, železité lázně; obora  1 *km*. — I.


*288. Do *Libice* (rodiště sv. Vojtěcha, rozvaliny hradu *Slavnikovců*) 4 *km*, přes *Cidlinu* do *V. Voseka* 2·5 *km* na . — 6·5 *km* I.


105. V. Vosek rychl. 115 kr., příj. 3·39 h., zpět 7·49 (85 kr.)




Výlet 288 obráceným směrem.

106. Toušeň (přes *Čelakovice*) 52 kr., příj. v ned. v létě 2·45 h., zpět 7·24 (7·49) h.

Výlety 238, 279, 281, 282, 283 a 284 obráceným směrem.

289. Vzhůru k *Toušeni* (žel. lázně) 3·5 *km*, po silnici 2 *km* a cestou 3 *km* do *Jenštýna* , dále do *Satalic* viz 237 nebo do *H. Počernic* viz 239. — II.







290. Do *Toušeně* (žel. lázně) 3·5 *km*, do *Brandýsa* 3 *km* na . — 6·5 *km* I.

291. Přes  do *N. Vesce* 3 *km*, do *lesa* 0·5 *km*, lesní cestou na l. 2·5 *km* kolem  přes trať na silnici 1 *km*, stále  na l. jako 285 od *Podbrahy*. — 13 (10) *km* II.


107. Brandýs (přes *Čelakovice*) 64 kr., příj. v ned. v létě 2·58 h., zpět 7·10 (7·38) h.






Výlety 237, 280, 285 a 290 obráceným směrem.

Emanuel Jaroměřský, továrna na železný nábytek v PRAZE.
Sklad na Příkopě, v Novém Bazaru č. 27.



*292. Městem (,  s parkem) do St. Boleslavi 1 km ( z r. 1046, mausoleum sv. Václava), do Housky (lázně, ) 1 km, lesem okolo Lablerovy villy (stále na pr.) k soutoku Jizery s Labem 4 km, přes  do Toušeně 1 km na . — 7 km I.

108. Vlkava (přes Nymburk) rychl. 125 kr., příj. 3:31 h., zpět 742 h.

*293. Mordovými roklemi  do Mladé 4 km a zpět. — 8 km II.

*294 Vlkavou okolo   do Loučeně (, park), 5 km, přes Patřín 1 km na pr.  do Vlkavy 4.5 km na . — 10.5 km II.

109. Dobrovice rychl. 145 kr., příj. 3:43 h., zpět 7:25 h.



295. Do Dobrovic 2 km (,  s parkem), procházky lesní. — I.




IX. Pardubickou trať Státní dr. r.-uh.

z Hyberské ulice, odjezd 1:25 h. (rychlíkem též 11:35 h.).

110. Běchovice 21 kr., příj. 1:57, zpět 9:52 h. (25 kr.) Výlet 38 obráceným směrem.

296. Okolo lihovaru k cihelnám Počernickým 2 km, na I. po silnici 1.5 km, na pr. pěšinou ke Šverínovu pomníku 0.5 km (bitva 6. května 1757, v níž pruský maršálek Šverín padl); dále viz 40 a 42 obr. směrem. — I.



*297. Běchovicemi, na I. přes trať do lesa 3.5 km, průsekem k  Nový Dvůr 1 km a dále jako 277 do Úvalu 6 km na . — 20.5 km II.


*298. Běchovicemi na pr. ke  a přes potok 2 km, údolím vzhůru do Koloděj (, park, bažantnice 2.5 km, údolím okolo Hájků 1 km a  sv. Markéty 1 km do Krá-



Panorama s Řípu.



Vydal

odbor KČT v Roudnici
(Světlotisk.) Cena 50 kr.

lovic 1 km, na pr. silnici 3·5 km do Uhřetěvsi (,
bažantnice), na . — 11 km II.



*299. Jako 298 do Koloděj 4·5 km, po silnici do Sibřína 2 km
a Květnice 1 km, údolím podél Škvorecké obory 4 km
do Úvalu na . — 11·5 km II.





300. Po silnici na l. k můstku 0·5 km, na pr. údolím Řičan-
ského potoka přes Dubeč 2·5 do Dubečka (, býv.
hrad) 1·5 km, na pr. do D. Měcholup 1 km a údolím
do Hostivaře 2·5 km na . — 8 km I.





*301. Jako 300 do Dubečka 4·5 km, údolím na l. dále okolo
 a rybníka Podleského, bažantnicí do Uhřetěvsi
3·5 km na . — 8 km I.


111. Úval 31 kr., příj. 2·18 h., zpět 9·39 h. (40 kr.)

Výlety 277, 278, 297 a 299 obráceným směrem.

302. Údolím Vejmolý okolo Hodova  2 km, Tlustovou-
ského rybníka 2 km, pod Vyšehořovicemi (lomý) 3·5 km
do Kozovaz 1·5 km, vzhůru okolo † přímo po ní ce-
stou do Čelakovic 4 km na . — 13 km II.


*303. Okolo cukrovaru po silnici přes potok 1 km, na l. údo-
lím vzhůru 1 km, na pr. silnici do Škvorce (, )
1·5 km na l. vzhůru na Hradešín (399 m, , žula,
vyhlídka) 2 km, dolů přes Příšimasy 1·5 km na l. okolo
Hostýně 2·5 km do Úvalu 1·5 km na . — 11 km II.




*304. Jako 303 na Hradešín 5·5 km, k jz. po silnici k Hra-
dešínskému  1·5 km. na l.  údolím 2·5 km na sil-
nici do Mrzek 0·5 km, přes Tismice  1·5 km do Č.
Brodu 3·5 km na . — 15 km II.

*305. Jako 303 do Škvorce 3·5 km, vzhůru okolo Třebohostic
na Plachtu ( 388 m) 2 km, na pr. přes údolí do lesa
1 km, lesní cestou do V. Babic 2 km, vzhůru na Strašín

CELLAROVA plzeňská velkorestaurace
U CHODĚRY, Praha, Ferdinandova třída 60.




Největší restaurace s pěknou zahradou.

1 km, lesem přes údolí (k jz.) 1·5 km na silnici, na pr. do Radošovic 2 km na  (Říčany). — 13 km II.




*306. Jako 303 na Hradešín 5·5 km, silnicí k j. 1·5 km, na l. lesní cestou  Dubinou 1 km, po kraji lesa 2 km, silnicí na pr. 2 km na Buda (na pr. Mukarov), a po silnici  6 km do Radošovic na  (Říčany). — 18 km III.



112. Český Brod 41 kr., příj. 2·46 h., zpět 9·21 h. (50 kr.)



Výlet 304 obráceným směrem.




307. Přes Stolmír  1 km údolím 3·5 km do Kouonic (, lomy, zpět do Poříčan 4 km na . — 8·5 km II.



*308. Přes Přistoupím (st. hradby) 2·5 km a Kšely 2 km do Lipan (bitva 1434, mohyla 2·5 km) po silnici 7 km zpět. — 14 km II.

309. Jako 308 do Lipan 7 km, přes Treboul  2 km a Myškovice 2 km do Plaňan 3 km, silnicí přes Radim  2·5 km do Peček 2 km na . — 18·5 km III.

*310. Přes Přistoupím (st. hradby) 2·5 km okolo býv. měd. dolu 1·5 km do Přehvozdu 2·5 km, zpět přes Tucharazy  2 km údolím kolem střelnice do Č. Brodu 3·5 km na . — 12 km II.

*311. Do Přistoupími (st. hradby) 2·5 km, okolo měd. dolu 1·5 km k  1 km, oborou k Peklovu  3 km a touže cestou zpět. — 16 km III.

312. Přes střelnici 4 km k  2 km, přes Mrzek 1·5 km a Tismice  1·5 km do Č. Brodu 4 km na . — 13 km II.

*313. Přes střelnici 4 km stále údolím (na pr. na silnici 5 km, na l. kolem Štilic a Žernovky na Buda 3·5 km a po silnici  6 km do Radošovic na  (Říčany). — 18·5 km III.

Českým krajem!



Sbírka cestopisů



vydává KČT.

Železné Hory 20 kr.

Budějovice město 20 kr.




Budějovice okolí 20 kr.

*314. Poštou do Černého Kostelce (50 kr., příj. 4:30), po silnici  přes Vyžlovku 5 km a Buda 3:5 km (Mukařov 0:5 km na sev.) do Radošovic 6 km na  (Říčany). — 14:5 km II.




*315. Jako 314 do Č. Kostelce, údolím k Peklovu  2 km a oborou jako 311 zpět do Č. Brodu 8 km na . — 10 km I.


113. Poříčany 41 kr., příj. 2:58 h., zpět 9:10 h. (50 kr.)

Výlet 307 obráceným směrem.

316. Ke Chrástu 1 km, průsekem  Doubice na sev. 5 km do Hradiska, přes  do Kostomlat 2:5 km na  SZ. dr. (odj. 8:29 h.). — 8:5 km I.



114. Sadská (přes Poříčany) 51 kr., příj. 3:41 h.

317. Pražskou silnicí  přes Velenku 6 km, a dále 3 km, na l. ke  a do vesnice Bříství 1:5 km, zpět přes Kounice 3 km (buď do Č. Brodu nebo do Poříčan 4 km na . — 17:5 km III.



318. Pražskou silnicí 4 km  ke 2. průseku, na pr. průsekem do Hradiska 3 km a dále jako 316. — 9:5 km II.

115. Pečky 51 kr., příj. 3:16 h., zpět 8:58 h.

Výlet 309 obráceným směrem.



319. Do Dobřichova (znameníť nález starožitností!) 1:5 km, údolím okolo Chotutic 3 km do Plaňan 4 km, zpět přes Radim (, 267 m) 2:5 km do Peček 2 km na . — 13 km II.

116. Velím 67 kr., příj. 3:34 h., zpět 8:46 h. (85 kr.).

320. Přes Siegfeld (nebo Novou Ves) na Bedřichov 4 km ( 278 m, pomník bitvy 18. června 1757), po silnici do Kolína 6 km na . — 10 km II.

117. Kolín 67 kr., příj. 3:50 (rychl. 12:36) h., zpět 8:35 h. (85 kr.).

CELLAROVA plzeňská velkorestaurace
U CHODĚŘY, Praha, Ferdinandova třída 60.

 Největší restaurace s pěknou zahradou. 

- *321. Prohlídka města (🏰, 🏰, klášter, ostrov, 🏰 na Zálabí). — I—II.
 322. Přes Hluboký Důl 3 km do Peček (🏰, park, skleníky) 3 km, po silnici zpět do Kolína 6 km na 🚲. — 12 km II.
118. Pardubice rychl. 225 kr., příj. 1:17 h., zpět rychl. 7:46 h.







Kunětická hora u Pardubic.

- *323. Prohlídka města (🏰, 🏰, městský sad); Studánka 🏰 2:5 km, Vinice 🏰 1 km. — I.
 *324. Za mostem na pr. podle Labe do Brozan 4 km, na Kunětice (🏰 ze 14. stol., trachyt, vyhlídka! 305 m) 3 km a zpět. — 14 km II.
 *325. Jako 324 na Kunětickou horu 7 km, dolů do Kunětic 1 km, 🚲 do Počapel 1 km, okolo 🌳 🏰 do Spojil 2 km, 🏰 ke Studánce 1 km a do Pardubic 2:5 km na 🚲. — 14:5 km II.



Českým krajem! Sbírka cestopisů vydává KČT	}	Kunětická Hora	20 kr.
		Písecko (Zvíkov, Orlík)	20 kr.
		Strakonicko atd.	20 kr.




119. Chrudim (přes Pardubice) 225 + 25 kr., příj.
2·22 h., zpět 6·42 h.



*326. Prohlídka města ( z 13. stol., Mydlářův dům ze 16. stol.), městský sad s gymnasiem. Do Kotšího ( z 15. stol.) 4 km. — Údolím do *Slatinan* (, park) 3 km na . — I—II.

120. Slatinany (přes Pardubice) 225 + 40 kr., příj.
2·34 h., zpět 6·31 h.



Výlet 326 obráceným směrem.



327. Park a ; na Hůru (Δ 383 m) 3 km, přes Škrovady (lomy) do *Slatinan* 3 km na . — 6 km I.



*328. Okolo Borku   do Kunčí 2 km, údolím přes Škrovady do *Slatinan* 3 km na . — 5 km I.

*329. Jako 328 do Kunčí 2 km, do Lukavice  1·5 km, údolím do *Slatinan* 4 km na . — 7·5 km II.


121. Choceň rychl. 270 kr., příj. 1·50 h., zpět rychl.
7·15 h.

330. Park a ,  z r. 1733; procházka do Pelyn. — I—II.


*331. Pelynským údolím (Orlice) okolo Zítkova  do Brandýsa n. O. (, pomník Komenského) 5 km a zpět. — 10 km II.

Také údolím ještě dále do *Ústí n. O.*  13 km na . — 18 km III.



122. Vysoké Mýto (přes Choceň) 270 + 15 kr.,
příj. 3·20 h., zpět 6·16 h.

332. Prohlídka města ( sv. Vavřince z r. 1260) s nejbližším okolím. — I.


123. Ústí n. O. rychl. 315 kr., příj. 2·09 h., zpět
6·56 h.

333. Prohlídka města (, Vavřínův dům někdy bratrská


CELLAROVA plzeňská velkorestaurace
U CHODĚRY, Praha, Ferdinandova třída 60.

 Největší restaurace s pěknou zahradou. 

fara); na Andrlův chlum (Δ 558 m, vyhlídka) 1·5 km;
Řehořův důl. — I—II.

334. Údolím Orlice na Lanšperk  5 km a zpět. — 10 km II.


124. Česká Třebová rychl. 315 kr., příj. 2·21 h.,
zpět 6·46 h.




335. Prohlídka města (rom. kaple sv. Kateřiny). Na Hory
(lázně, ) 1·5 km. — Kozlovský Δ (600 m) 2·5 km. —
I—II.






X. Drahou cís. Frant. Jos.,


odjezd 2 (rychl. 1·40) h.

125. Hostivaře 13 kr., příj. 2·24 h., zpět 10·52 h.
Výlety 40, 42, 44, 47, 68, 296 a 300 obráceným směrem.

336. Přes D. Měcholupy 2·5 km do Dubečka (, býv. hrad)
1·5 km, a dále jako 301. — 7·5 km I.

*337. Skrz Hostivaře na l. údolím Botiče okolo Moukova 
2 km do Petrovic 2 km, a dále údolím okolo Fantova
 1 km přes Pítkovičky 1·5 km na silnici 0·5 km a na
l. vzhůru do Uhříněvsi 2 km na . — 9 km I.

*338. Jako 337 k Fantovu  5 km; na pr. údolím Botiče
do Křeslic 1 km a stále údolím 3·5 km do Průhonic
(, park) údolím vzhůru k rozhledně 1 km a dále
2·5 km do Dobřejovic ; zpět (buď přes Nupaky 2 km
a Bynice 2 km nebo) přes Čestlice 2 km a Pitkovice
2 km do Uhříněvsi 2·5 km na . — 19·5 km III.
Z Nupak také 5 km do Říčan na .

*339. Jako 338 do Průhonic 9·5 km (rozhledna 1 km); přes
Čestlice 1·5 km a Pitkovice 2 km do Uhříněvsi 2·5 km
na . — 15·5 km II.

Českým krajem!

Sbírka cestopisů

v y d á v á K Č T.

Orlicko ; 30 kr.

Každý spis obsahuje mapku a
pěkné obrázky.










Zřícenina hradu Říčanského.

- 126. Uhřetěves** 26 kr., příj. 2:36 h., zpět 10:44 h.
 Výlety 48, 298, 301, 336, 337, 338 a 339 obráceným směrem.
 340. Do Královic 3 km, údolím Rokytnice přes Nedvězí
 3·5 km na silnici 2 km a na pr. přes Radošovice 1 km
 na 🚲 (Říčany). — 9·5 km I.
 341. Po silnici do Bynic 2·5 km, údolím na l. 3·5 km do
 Kuří, na l. silnici do Říčan (🚲, 🏠) 2·5 km a 1 km
 na 🚲. — 9·5 km I.

Průvodce po Bezkydách a Moravském Valašsku.










Vydal KČT. S mapkou a 18 obrázky.

Neváz. 50 kr., váz. 65 kr.

- *342. Přes Bynice 2·5 km a Čestlice 2 km do Průhonice (, park) 2 km; k rozhledně 1 km, údolím na pr. do obory a k  2 km, do Rozkoše na silnici 1 km a kolem Hrnčířského a Šeberovského rybníka do Kunratic (, park) 4 km, dolů ke  a lesem do Krče 4 km na  — 18·5 km III.
- *343. Jako 342 do Průhonice 6·5 km (také přes Pitkovičky 2·5 km údolím na l. do Křeslic 1·5 km a proti Botiči 3·5 km do Průhonice); okolo rozhledny 1 km do Dobřejovic (, park) 2·5 km; přes Nupaky 2 km a Kuří 1·5 km do Říčan 2·5 km na  1 km. — 17 (18) km III.



127. Říčany 38 kr., příj. 2·48 h., zpět 10·34 h.

Výlety 305, 306, 313, 338, 340, 341 a 343 obráceným směrem.

- *344. Prohlídka města (, ) 1 km; okolo Voděrádek 2 km na l. údolím do Otic 1·5 km, údolím do Svojšovic 1 km a do Stránčic 2 km na . — 7·5 km I.
- *345. Z Radošovic na pr. silnicí  k  Vojkovu 3·5 km, na pr. po silnici z lesa 1 km, na l. po kraji lesa 1·5 km, dolů údolím do Menčic 2 km, údolím do Mnichovic 3 km na . — 11 km. Z Menčic také do Stránčic 2 km na .
- *346. Jako 345 k Vojkovu 3·5 km, dále po silnici 2 km, na l. do Mukařova 0·5 km, lesem a údolím do V. Babie 2·5 km, po silnici ke  sv. Bartoloměje 1·5 km, po silnici přes Pacov 2 km na l. do Radošovic na  (Říčany) 2 km. — 14 km II.
- *347. Jako 345 k Vojkovu 3·5 km, dále po silnici 2·5 km do Bud, na pr. přes Srbín 1 km do Svojetic 1 km, na pr. do lesa směrem záp., údolím k jz. do Menčic 4 km, dále jako 345. — 15 (14) km II.
- *348. Jako 347 do Bud 6 km, dále po silnici do Vyžlovky


Seznam knih





vydaných nákladem a v komisi knihtiskárny **F. Šimáčka v Praze** podává
41 podobizen vynikajících spisovatelů.





3·5 km, okolo rybníkův údolím do Jevan 3 km, po silnici vzhůru na Habr 5·5 km, přes silnici po ní cestou do Strhařova 0·5 km a dále 3 km do Mnichovic a 0·5 km na . — 22 km III. Zkrátiti lze výlet o 1 km, dáme-li se před Jevanským rybníkem na pr. vzhůru  na silnici.

128. Stránčice 38 kr., příj. 3·04 (rychl. 2·12) zpět 10·24 h.

Výlety 344, 345 a 347 obráceným směrem.





349. Do Menčic 2 km, údolím do lesa 1 km na pr. lesní cestou kolem Klokočné (Δ 498 m) až na kraj lesa 2 km, na pr. údolím dolů do Mnichovic 3 km na . 0·5 km. — 8·5 km I.

*350. Do Vsechrom 2 km a Kašovic 1 km, lesem vzhůru na Radimovický Δ (504 m, vyhlídka) 1·5 km, dolů do Popovic 1·5 km; po silnici do Štířina (, park) 3 km, přes Hvězdu  1·5 km do Kamenice  1 km; po silnici na Ladví 2·5 km, dolů do Mokřan 1·5 km, údolím 2 km, na l. lesní cestou přes vrch a údolí nahoru do Pyšel 2 km, okolo pivovaru 0·5 km a Lhoty vys. 1·5 km přes trať a Sázavu do Čerčan 1·5 km na . — 23 km III.

*351. Přes Kunice 1·5 km do Popovic 3 km, přes Brtnici 1 km  údolím do Mokřan 2 km, dále údolím  až do Nespěků 4·5 km, přes Městečko 1 km na l. k  2 km do Čerčan 0·5 km na . — 15·5 km II.










129. Mnichovice 51 kr., příj. 3·10 h., zpět 10·15 h.

Výlety 345, 347, 348 a 349 obráceným směrem.

*352. Mnichovicemi na pr. údolím Mnichovického potoka do Hrušova  5·5 km, na Hlásku (, 382 m) 1 km, zpět do  a na l. vzhůru do Senohrab 1·5 km na . — 8 km I.






















Seznam knih

vydaných nákladem a v komisi knižtiskárny **F. Šimáčka v Praze** podává
41 podobizen vynikajících spisovatelů.

- *353. Po silnici  do Ondřejova 7 km, zpět po silnici 1 km ke \dagger , na l. okolo Turkovic 1·5 km  na Hlásku ( 382 m) 2 km; zpět jako 352. — 13 km II.
- *354. Přes Ondřejov 7 km dále po silnici 1 km, od \dagger cestou k lesu 1 km,  okolo  do Chocerad (stará hrobka) 2 km; přes most na pr. vzhůru na Komorní Hrádek  1 km, dolů do Hvězdonic 2 km , okolo Poddubí (na l. břehu  St. Dubá) na Hlásku  3·5 km, dále jako 352. — 19 km III.



130. Senohraby 51 kr., příj. 3·18 h., zpět 10·06 h.

Výlety 352—354 obráceným směrem.

- *355. Do Hrašova   1 km, údolím Šmejkalovy  vzhůru 2 km, na pr.  okolo  1 km a silnicí 0·5 km do Ondřejova 1 km a dále jako 354. — 17·5 km III.
- *356. Do Hrušova   1 km,  přes Léňsedly 1·5 km do Chocerad 4·5 km a dále jako 354. — 15 km — II.
- *357. Do Hrušova   1 km, na Hlásku  1 km, do Poddubí 2 km, přes  na St. Dubou  1 km, přes Dubsko 1 km a Přestavky 2 km na Chlum ( 530 m) 2 km, dolů do Čerčan 2·5 km na . — 12·5 km II. — Z Dubska též přes Hradiště  1 km a Lštěň 1 km do Čerčan 2 km na . — 10 km II.
- *358. Vesnicí 0·5 km a přes N. Ves 3 km do Pyšel (, park) 1 km, na Loretu (,  409 m, vyhlídka) a zpět 1 km, a dále jako 350. — 9 km II. Z Pyšel také po silnici  do Nespěk 2·5 km a dále jako 351. — 11·5 km II.



131. Čerčany 64 kr., příj. 3·31 h., zpět 9·55 h.







Výlety 350, 351, 357 a 358 obráceným směrem.

- *359. Přes  do Městečka 2·5 km, do Nespěk 1 km a na l. podle Sázavy přes Ledce  3 km na Zbořený Ko-







Průvodce po Příbrami a okolí.







Vydán péčí odboru KČT. S mapkou, plány a mnohými
obrázky. Neváz. zl. 1·50, váz. zl. 1·80.






stelec  2·5 km; touže cestou zpět do Čerčan 3 km na  — 18 km II.

- *360. Po silnici do Poříčí  2 km, na l. údolím k Podhorskému  3 km, na l.  vzhůru přes silnici do Mráček údolí 3·5 km, na l. údolím  ( Mráč) do Čerčan 4·5 km na  — 13 km II.

132. Benešov rychl. 2 zl.,
příj. 2·37 h., zpět 9·41
h. (77 kr.)

- *361. Prohlídka města (, );
okolo Podkostelního  údolím do Bedře 4 km, dále údolím ( Mráč) okolo lomů na pr. k  4·5 km, skrze Čerčany 1·5 km na  — 10 km II.

- *362. Na Konopišt (, park, medvědinec) 2·5 km, po silnici přes Vatekov 2 km na Chlum ( 503 m) 2 km; zpět přes Kozlí  1·5 km a Chvojno ( 405 m, vyhlídka) okolo  Šiberny 5 km na  (Benešov). — 13 km II.






- *363. Na Konopišt (, park, medvědinec) 2·5 km, oborou podél potoka kolem Plíhalova  2 km a Podhorského  3 km do Poříčí  3 km a po silnici do Čerčan 2 km na  — 12·5 km II.

133. Votice rychl. 233 kr., příj. 2·54 h., zpět 9·16 h.
(98 kr.)







Hrad Kotnov v Táboře.

Výletníkům do Berouna a okolí:
Průvodce po Berouně. Sepsal P. Papáček.
Cena 40 kr., pro členy KČT 30 kr.

364. Do města (, , klášter) 4 km; Větrov (, , vyhlídka) 2 km. Zpět lépe do *Bezlahova* 2 km na . — I—II. (Odjezd 9:09 h.).

134. Tábor rych. 366 kr., příj. 3:33 h., zpět 8:12 h. (105 kr.).

*365. Do města 2 km ( z r. 1516, radnice s měst. mu-seem, pivovar v býv. hradě Kotnově, hosp. škola, tov. na doutníky); Pintovka  1 km; Klokoty poutnický  1 km; Kozí hrádek  4 km. — I—II.

XI. Místní drahou Modřanskou,

z Frt. Josefského nádraží odjezd 2:30 h. (v létě).

135. Krč 13 kr., příj. v létě 3:06 h., zpět 7:10 h. (v létě) 9:15 h. (v neděli).

Odtud výlety 47—51 a 68, obráceným směrem 46 a 342.

136. Hodkovičky 26 kr., příj. v létě 3:17 h., zpět 8:57 (v ned. v létě).

Odtud výlety 59 a 60, obráceným směrem 49, 52, 57, 59 a 60

137. Modřany 26 kr., příj. v létě 3:26 h., zpět 8:45 (v ned. v létě).

Odtud výlety 67 a 78, obráceným směrem 50, 51, 58. 59, 61, 78 a 79.

Navštěvovatelům král. města Plzně

doporučujeme velmi účelně a spolehlivě sestavený spisek „Vycházky a výlety z Plzně“, vydal odbor KČT.

Cena 6 kr.

Nákladem Klubu českých turistů vyšlo:

Vzhůru na Krkonoše. Stručný průvodce. Sepsal prof. dr. VIL. KURZ. S 9 obrázky VACL. PLAČKA a s přehlednou mapkou. → **Cena 3 kr.** ←

Pro přestupný rok:

Okružní cesta.

366. *Výlet kolem Prahy.* Z Újezda na pr. Karlovou ulici kolem Kinských zahrady 1 km, na pr. vzhůru do písčových a opukových lomů ke Strahovské bráně 2 km, po silnici kolem Hradčanských bašt k Brusce 2 km, dále rovně po silnici k vodárně 1 km, na l. dolů ke bráně Stromovky 1 km, kolem plotu přes trať 0·5 km, na l. Palackého ulicí k Vltavě 1 km, na pr. podle břehu k ~~†~~ 0·5 km, přes Vltavu ~~†~~ k Tyrolce a na pr. po silnici kolem Vltavy Libní a Karlínem (Pobřežní ulicí) k železničnímu viaduktu 4·5 km, na l. Vinohradskou a Trocnovskou ulicí pod viaduktem St. dráhy 0·5 km, na pr. Husovou tř. k městisti potravní daně 0·5 km, Sadovou silnicí kolem nádr. cis. Frt. Josefa k Národnímu museu 1 km, na l. Jungmannovou a na pr. Skřetovou ulicí do Havlíčkovy třídy 0·5 km, Havlíčkovou třídou až pod Karlov 1 km, přímo dolů přes Nuselské údolí, kolem villy Bělky vzhůru k Vyšehradské bráně 1 km, přes silnici dolů do Podola k ~~†~~ 0·5 km, přes Vltavu na Král. louku, podél břehu na pr. až na Újezd 2·5 km. — Celkem 20 km III.

Kolik Pražanův obešlo již celé hranice Prahy?

Nákladem Klubu českých turistů v Praze vyšla právě

→ nejnovější úplná a správně česká ←

Mapa okolí Pražského v měřítku 1:60.000 barvami provedená. Cena zl. 1·30, na plátně napnutá zl. 1·90.

* Na skladě ve všech knihkupectvích. *

Žádejte výslovně měřítko 1:60.000 nad jiné zřetelné!

Krajní body: Slané, St. Lysá, Štěchovice.

Pro členy KČT v kanceláři klubu za sníženou cenu.

Abecední seznam stanic východních.

Bakov č. 84.	Huť Nová 30.	Litovice 38.
Bakov město 85.	Huť Stará 29.	Lovosice 66.
Běchovice 110.	Choceň 121.	Lysá 102.
Benešov 132.	Chotětov 80.	Mělník 86.
Beroun 24.	Chrudim 119.	Městečko 33.
Beřkovice 61.	Chuchle M. 14, 18.	Mladá Boleslav 82.
Boleslav Ml. 82.	Chvaly 99.	Měšice 74.
Brandýs n. L. 107.	Jenšovice 60.	Mnichovice 129.
Bráník 12.	Josefodol 83.	Modřany 15, 137.
Brod Český 112.	Karlštejn 23.	Mstětice 100.
Bruska 43.	Kladno 47.	Mýto Vysoké 122.
Byšice 78.	Knězeves 39.	Nelahozeves 57.
Čakovice V. 73.	Kojetice 75.	Neratovice 76.
Čelakovice 101.	Kolín 117.	Noutonice 41.
Čerčany 131.	Kovary 42.	Nová Huť 30.
Černošice 20.	Kralupy 56.	Nymburk 103.
Český Brod 112.	Králov dvůr 25.	Ouholičky 59.
Dobrovice 109.	Krč 135.	Pardubice 118.
Dobřichovice 21.	Křešice 90.	Pečky 115.
Dolany 55.	Křivoklát 32.	Podbaba 49.
Dušníky 37.	Lány 48.	Poděbrady 104.
Dvůr Králov 25.	Letky 53.	Počernice H. 99.
Hlubočepy 11, 34.	Libeň 97.	Porčany 113.
Hodkovičky 13, 136.	Liběchov 87.	Prackovice 67.
Hořovice 28.	Liboc 45.	Praskolesy 27.
Hostivař 125.	Libochovany 94.	Privory 77.
Hoštka 89.	Libšice 54.	Radotín 19.
Hrobce 64.	Litoměřice 91.	Roudnice 63.
	Litom. město 92.	Roztoky 51.

Výletní Listy KČT. I. Do Železných Hor. II. Kutná Hora. Roztěž. III. Beroun a okolí. IV. Jičín a okolí. — Po 2 kr.

Ruzyně 46.	Tábor 134.	Vosek V. 105.
Řeporyje 35.	Terezín 65.	Votice 133.
Řevnice 22.	Toušeň 106.	Vrutice 79.
Říčany 127.	Třebichovice 70.	Všetaty 77.
Sádky 114.	Třehová Č. 124.	Vysočany 71, 89.
Satalice 72.	Tuchoměřice 40.	Vysoké Mýto 122.
Sebuzín 95.	Uhřetěves 126.	Zálezle 68.
Sedlec 50.	Ústí n. L. 69.	Závist 17.
Senohraby 130.	Ústí n. O. 123.	Zbečno 31.
Slatinany 120.	Úval 111.	Zbraslav 16.
Stará Huť 29.	Veleslavín 44.	Zbuzany 36.
Stránčice 128.	Velim 116.	Zdice 26.
Stránov 61.	Veltrusy 58.	Žalhostice 93.
Střekov 96.	Vinařice 70.	Žalov 52.
Stětí 62, 88.	Vlkava 108.	Žebrák 27.

Seznam vyobrazení:

	Str.
Petrín s rozhlednou	3
Letohrádek v král. oboře Hvězdě	6
Chuchelská stráž s kostelíkem sv. Jana	14
Karlštejn po obnově r. 1896	21
Karlštejn před 15 lety	22
Hrad Krivoklát	25
Zřícenina Okoř	27
Král. věnné město Mělník	34
Říp	36
Zřícenina Jenštýn	39
Kunětická hora u Pardubic	52
Zřícenina hradu Říčanského	55
Hrad Kotnov v Táboře	59

V. STAŇKŮV
ruský velkoobchod čajem
(založen r. 1863).

PRAHA,
Ferdinandova třída 32.
Vladislavská ulice 17.

Klub českých turistů v Praze,

založený r. 1838, čítá nyní 36 odborů v království Českém, markrabství Moravském a vévodství Slezském s více než 3200 členy. Účelem jeho jest pěstovati a podporovati cestování a zejména pečovati o návštěvu krajín česko-slovanských. Domáhá se toho pořádáním přednášek a výstav, vydáváním Časopisu turistů, pak cestopisů, map, rozhledů atd., zřizováním a označováním cest, budováním rozhleden a chýží, pořádáním výletů, sjezdů, zakládáním odborů atd.

KČT účastnil se vlastními nákladnými pavillonu výstavy jubilejní a národopisné, pořádal vlaky a výlety do Paříže, do Krakova a na Tatry, do Lublaně a do Alp Slovinských, do Brna a na Radhošť, do Šumavy, na Krkonoše atd., vydal již 8 ročníků Časopisu turistů s bohatým, věcným obsahem a mnohými obrázky, jakož i dlouhou řadu cestopisů a průvodců (sbírku Českým krajem, Naše letní byty, Na Šumavu, Vzhůru na Krkonoše, 505 polodenních výletů a 365 polodenních výletů z Prahy, Výletní Listy KČT atd.) nejnověji také se značným nákladem první českou Mapu okolí Pražského v měřítku 1:60.000. K jeho podnětu zřízena lanová dráha a rozhledna na Petříně, pak rozhledny na Pískách u Hořovic, na Blaníku, na Žalém, na Kotli u Rokycan atd., rovněž přispěl ku zařízení meteorologické stanice na Petříně a pečoval o zařízení studentských nocleháren.

KČT jest vlastníkem pavillonu turistů na Petříně v Praze, zříceniny Frýdštejna a rozhledny na Kopanině u Turnova, útulny a rozhledny na Cerchově u Domažlic, rozhledny na Dědu u Berouna, útulny a pozemků u Macochy na Moravě atd., jakož i bohaté knihovny.

Členové KČT dostávají Časopis turistů bezplatně, knihy a mapy vydané Klubem za sníženou cenu, mohou užívatí čítárny a knihovny klubovní a požívají četných výhod na cestách i v mnohých obchodech.

Místnosti KČT (písárna, čítárna a knihovna) jsou v Praze, na Václavském náměstí 18 (u Doušů).

Kdo chce přistoupiti ke KČT, nechť zašle roční příspěvek 3 zl. a zápisné 1 zl. s adresou:

Klub českých turistů v Praze.

Tábor lidu na Karlově náměstí v Praze před novoměstskou radnicí.

Poznej sama sebe! a to nejsnadněji můžeš v zrcadlovém bludišti, kde spatříš vlastní podobu s mnoha tisíc různých stran. Spolu vystavený Edisonův fonograf předvádí rozmanité hudební nástroje, zpěv, dramatické scény atd. co nejvěrněji.

Vstupné 10 kr., pro děti 5 kr.

Ve prospěch České školy Komenského ve Vídni!

Veledílna  na oděvy

M. MOTTLA SYNŮ

c. a k. dvorních dodavatelů,

v Praze, v Jungmannově ul. 35 (č. p. 33-II.)

doporučuje

novotiny ve svrchnících a oblecích,

zvláště

turistické a lovecké obleky,

nepromokavé pláště na cestu,

Ulstry, Menčíkovy,

a Haveloky

od nejnižších cen počínajíc.

Výrobky tohoto závodu požívají již po více než půl století pro svou důkladnost a cennost, spojenou s dobrým vkusem, čestné pověsti zde i v cizině. Závod zařízen je na výrobu

všech drabů oděvu, uniforem a stejnokrojů,

i dětských oblekův, od nejjednodušších až do nej-elegantnějších a nejskvostnějších, tak že

může vyhověti každému p. t. panu zákazníkovi.

V pavillonu KČT na Petříně, v podobě staré Vyšehradské brány o devíti věžích, který původně postaven byl v královské Oboře na Jubilejní výstavě zemské roku 1891 — slavné paměti, viděti je veliké diorama bratří Adolfa i Karla Liebscherů: *Boj studentů se Švedy na Pražském mostě r. 1648.* Obrovská malba znázorňuje stejně zdatile vřavu bitvěvní jako velebný

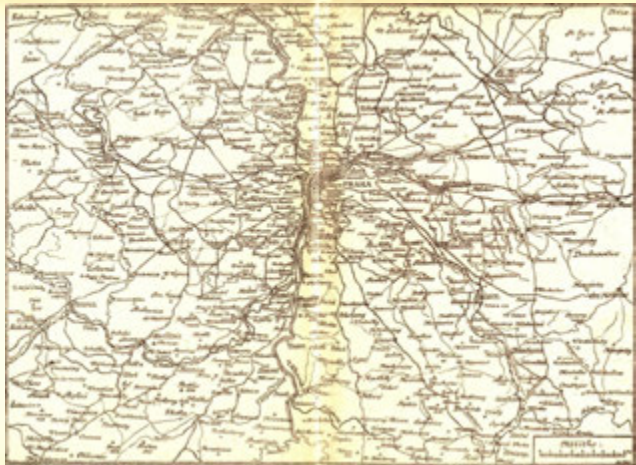
klid královských Hradčar, věrně dle současných kreseb zobrazených. Celá kompozice svědčí o důkladném studiu — kroje, zbroj i celé jeviště boje jest do podrobností historicky věrně předvedeno; ve skupinách jak útočníků tak i obhajců je život; královský hrad s chrámem sv. Vít-ským vystupují na



Turlatioký pavillon na Petříně.

obzoru tak pravdivě, že mnohý divák ani nechce uvěřiti, že má před sebou malované plátno — domnívá se zajisté, že pohlíží do otevřeného kraje. Rovněž překvapí důmyslné uspořádání popředí, ve kterém zejména s těží lze postřehnouti přechod z plastiky v malbu (jako u zábradlí mostu atd.) a některé jiné efekty (lampička před křížem na mostě, požár na Kampě atd.) — Celkový dojem je úchvatný — tím vysvětluje se také neobyčejný úspěch, jakého doznal obraz na Jubilejní výstavě.

V pavillonu KČT zařízeno kromě toho zábavné gotické bludště zrcadlové, jakož i malá, ale zajímavá výstava turistická, obsahující kromě četných fotografií krajů českých, cestopisných děl, upomínek z cest atd. též plastickou mapu celých Krkonošů.



Mapa okolí Pražského vydaná měm KČT, jest nejmenšími, úplná a správná česká map lidí přetisk